


**LEGENDA**


**Progetto**


- Cavidotto
- ▭ Nuovo ampliamento Stazione TERNA
- ▭ Perimetro parco

**Carta della Natura della Regione Puglia:  
Carta degli habitat (Fonte ISPRA)**

- ▭ 34.81 - Prati mediterranei subnitrofilii (incl. vegetazione mediterranea)
- ▭ 41.792 - Boscaglie di Q. ithaburensis subsp. macrolepis (=Q. macrolepis)
- ▭ 45.21 - Sugherete tirreniche
- ▭ 45.31A - Lecce sud-italiane e siciliane
- ▭ 53.1 - Vegetazione dei canneti e di specie simili
- ▭ 82.3 - Colture di tipo estensivo e sistemi agricoli complessi
- ▭ 83.11 - Oliveti
- ▭ 83.15 - Frutteti
- ▭ 83.21 - Vigneti
- ▭ 83.31 - Piantagioni di conifere
- ▭ 85.1 - Grandi parchi
- ▭ 86.1 - Città, centri abitati
- ▭ 86.3 - Siti industriali attivi
- ▭ 86.41 - Cave

  
 REGIONE PUGLIA

  
 PROVINCIA DI BRINDISI


  
 COMUNE DI BRINDISI

OGGETTO:


"Progetto di un impianto agrivoltaico denominato "CSPV BRINDISI", di potenza pari a 17,8 MWp e delle relative opere di connessione alla RTN, da realizzarsi nel comune di Brindisi (BR)"

ELABORATO:

Carta della natura: Carta degli Habitat (Fonte ISPRA)




PROPRONTE:




AEI SOLAR PROJECT VI S.R.L.  
VIA VINCENZO BELLINI, 22  
00198 - ROMA (RM)  
P.IVA 16805281009

PROGETTAZIONE:



Ing. Carmen Martone  
Iscr. n. 1872  
Ordine Ingegneri Potenza  
C.F. NRTCMN73056H703E



EGM PROJECT S.R.L.  
VIA VERRASTRO 15/A  
85100 - POTENZA (PZ)  
P.IVA 02094310766  
REA PZ-206983

Livello prog.	Cat. opera	N°. prog.elaborato	Tipo elaborato	N° foglio	Tot. fogli	Nome file	Scala
PD	I.IF	E.08	D			000Carta_Habitat_Fonte_ISPRA	1:20000

REV.	DATA	DESCRIZIONE	ESEGUITO	VERIFICATO	APPROVATO
00	SETTEMBRE 2023	Emissione			

**SCALA 1:20000**