











**LEGENDA**

-  Perimetro Parco FV
-  Cavidotto
-  Nuovo Ampliamento Stazione Terna
-  Zone vulnerabili da nitarti di origine agricola
-  Aree di tutela quali-quantitativa
-  Opere di captazione utilizzate a scopo potabile
-  Aree vulnerabili alla contaminazione salina


REGIONE PUGLIA      PROVINCIA DI BRINDISI      COMUNE DI BRINDISI

**OGGETTO:**


“Progetto di un impianto agrivoltaico denominato “CSPV BRINDISI”, di potenza pari a 17,8 MWp e delle relative opere di connessione alla RTN, da realizzarsi nel comune di Brindisi (BR)”

**ELABORATO:**

**Carta Piano di Tutela delle Acque (PTA)**




**PROPRONTE:**




AEI SOLAR PROJECT VI S.R.L.  
VIA VINCENZO BELLINI, 22  
00198 - ROMA (RM)  
P.IVA 16805281009

**PROGETTAZIONE:**



Ing. Carmen Martone  
Iscri. n. 1872  
Ordine Ingegneri Potenza  
C.F. MRTCMM73D56H703E



EGM PROJECT S.R.L.  
VIA VERRASTRO 15/A  
85100 - POTENZA (PZ)  
P.IVA 02094310766  
REA PZ-206983

Livello prog.	Cat. opera	N°. prog.elaborato	Tipo elaborato	N° foglio	Tot. fogli	Nome file	Scala
PD	I.IF	E.11	D			1:\Nome_Plano_Tutela_Acque_PTA	1:30000

REV.	DATA	DESCRIZIONE	ESEGUITO	VERIFICATO	APPROVATO
00	SETTEMBRE 2023	Emissione			

**SCALA 1:30000**