Quantità pavimentazione	
Strato	*Area (mq)*
Finitura pavimentazione	5.45
Fondazione pavimentazione	21.80
Quantità movimento terre	
Tipologia	*Area (mq)*
Riporto	151.45
Scotico	14.69
Sterro	82.94

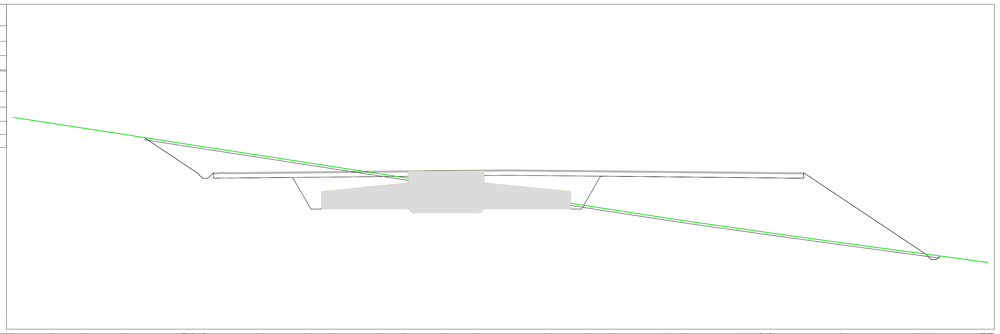

MU11-L
Sezione 1
Progressiva: 0+032.30
Scala: 1:200
Quota Riferimento: 490.00

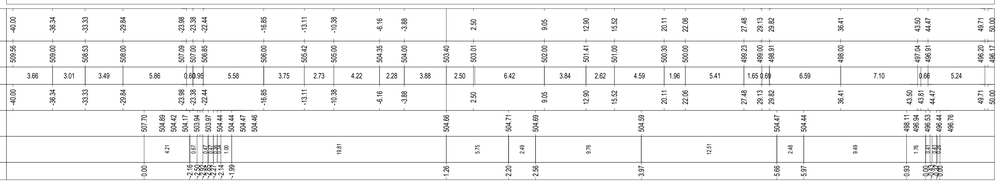

Quantità pavimentazione	
Strato	*Area (mq)*
Finitura pavimentazione	5.45
Fondazione pavimentazione	21.80
Quantità movimento terre	
Tipologia	*Area (mq)*
Riporto	122.22
Scotico	14.76
Sterro	45.36



MU11-L
Sezione 2
Progressiva: 0+055.00
Scala: 1:200
Quota Riferimento: 490.00

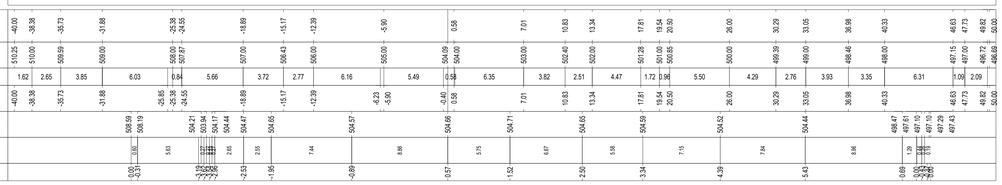

Quantità pavimentazione	
Strato	*Area (mq)*
Finitura pavimentazione	5.45
Fondazione pavimentazione	21.80
Quantità movimento terre	
Tipologia	*Area (mq)*
Riporto	85.66
Scotico	0.28
Sterro	64.19



MU11-L
Sezione 3
Progressiva: 0+080.00
Scala: 1:200
Quota Riferimento: 490.00

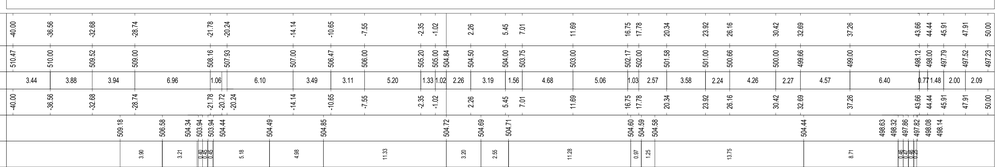

Quantità pavimentazione	
Strato	*Area (mq)*
Finitura pavimentazione	0.55
Fondazione pavimentazione	2.20
Quantità movimento terre	
Tipologia	*Area (mq)*
Riporto	28.09
Scotico	3.44
Sterro	0.53



MU11-L
Sezione 4
Progressiva: 0+130.00
Scala: 1:200
Quota Riferimento: 490.00

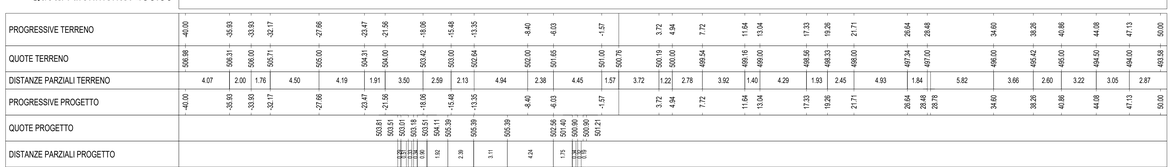

Quantità pavimentazione	
Strato	*Area (mq)*
Finitura pavimentazione	1.25
Fondazione pavimentazione	5.00
Quantità movimento terre	
Tipologia	*Area (mq)*
Riporto	55.04
Scotico	5.19
Sterro	0.56

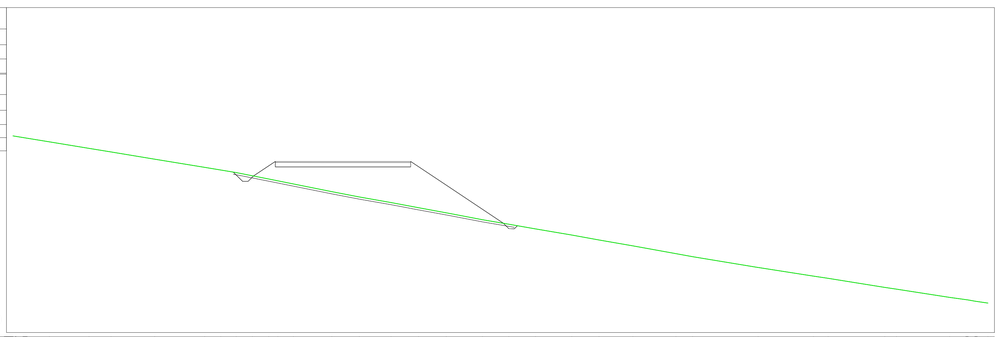

MU11-L
Sezione 5
Progressiva: 0+150.00
Scala: 1:200
Quota Riferimento: 490.00

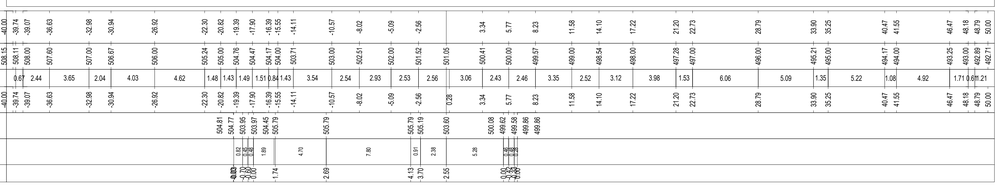

Rev0		TRM	EL	AA	05/2023
REV.	DESCRIZIONE	DISEGN.	CONTROL.	APPROV.	DATA

Montana S.p.A.
Via Cavalieri di Vittorio Veneto, 42
20149 Milano

Tel.+ 39 02 345 38 375
Fax 39 02 345 38 390
www.montanaenergy.com

P.IVA 12939490968
Cap.Soc.€ 10.000.000,00 i.v.

Milano (sede certificata) MI3 | Brescia | Palermo | Cagliari | Roma | Siracusa

Committente

Aer Soléir

MUSA EOLICA S.R.L.
LARGO GUIDO DONEGANI 2, 20121 MILANO
C.F. 12339490968

Progettisti

ING. LAURA CONTI
Iscritta all'Ordine degli Ingegneri della Provincia di Pavia al n. 1726

Oggetto

IMPIANTO EOLICO DENOMINATO "MUSA" DA 244,8 MW
Comuni di Monacilioni, Ripabottoni, Bonefro, Casacalenda (CB)

Tavola

MU11 - SEZIONI TRASVERSALI PIAZZOLA

N. Tav.

R01_T12.11.A

Ns. Rif. 2908_5111_MUSA_PFTE_R01_T12.11.A_Rev0_MU11 - SEZIONI TRASVERSALI PIAZZOLA

Scala 1:200

E' VIETATA LA RIPRODUZIONE DI QUESTO DOCUMENTO SENZA PREVENTIVA AUTORIZZAZIONE SCRITTA DELLA MONTANA SPA

Quantità pavimentazione	
Strato	*Area (mq)*
Finitura pavimentazione	14.67
Fondazione pavimentazione	58.68

Quantità movimento terre	
Tipologia	*Area (mq)*
Riporto	112.88
Scotico	29.79
Sterro	165.14

MU11-T
Sezione 1
Progressiva: 0+037.43
Scala: 1:200
Quota Riferimento: 500.00

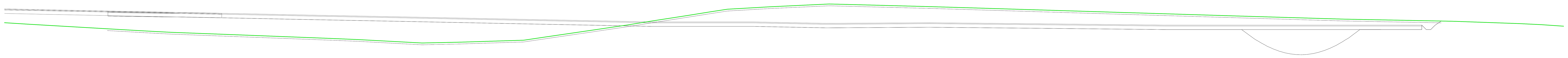

PROGRESSIVE TERRENO	-111.54 -105.58 -100.45 -97.45 -95.47 -88.33 -77.39 -76.60 -74.58 -67.46 -63.19 -56.10 -55.07 -53.65 -48.25 -44.59 -41.72 -37.83 -35.35 -33.38 -28.63 -22.01 -20.27 -10.65 -5.54 -0.87 0.00 8.84 10.98 12.19 23.43 31.74 35.47 45.51 47.58 48.20 55.08 57.52 60.00
QUOTE TERRENO	504.64 504.29 504.00 503.83 503.72 503.45 503.03 503.00 502.92 502.53 502.62 502.85 503.00 503.21 504.00 504.54 505.00 505.61 506.00 506.30 506.58 506.89 506.85 506.60 506.44 506.30 506.27 506.00 505.93 505.90 505.55 505.30 505.19 505.00 504.96 504.94 504.70 504.58 504.42
DISTANZE PARZIALI TERRENO	3.65 5.96 5.12 3.00 1.98 7.15 10.74 0.79 2.02 7.11 4.28 7.09 1.03 1.42 5.39 3.66 2.87 3.89 2.48 1.97 4.75 6.62 1.75 9.61 5.11 4.67 0.87 8.84 2.14 1.20 11.25 8.30 3.73 10.04 2.07 0.62 6.47 2.44 2.48
PROGRESSIVE PROGETTO	-102.54 -102.54 -100.46 -97.54 -96.29 -94.53 -85.62 -82.53 -80.78 -79.53 -70.34 -57.44 -56.19 -47.07 -41.83 -30.44 -22.33 -10.81 0.00 15.65 37.44 42.12 44.16 44.67 45.17 45.46 46.34
QUOTE PROGETTO	506.04 506.04 506.00 505.97 505.94 505.94 505.76 505.70 505.67 505.64 505.46 505.20 505.17 504.99 504.89 504.89 504.72 504.80 504.69 504.53 504.53 504.53 504.53 504.03 504.03 504.33 504.98
DISTANZE PARZIALI PROGETTO	2.08 2.92 1.25 1.76 8.92 3.08 1.76 1.25 9.19 12.90 1.25 9.11 5.24 11.39 8.11 11.52 10.81 15.65 21.79 4.68 2.04 0.36 [illegible] 0.63
DIFFERENZA QUOTE	1.92 2.00 2.13 2.17 2.25 2.42 2.47 2.50 2.53 2.77 2.39 2.33 0.82 -0.09 -1.59 -2.15 -1.80 -1.58 -1.26 -0.63 -0.54 -0.50 -0.99 -0.97 -0.46 0.00

Quantità pavimentazione	
Strato	*Area (mq)*
Finitura pavimentazione	6.65
Fondazione pavimentazione	26.60

Quantità movimento terre	
Tipologia	*Area (mq)*
Riporto	85.27
Scotico	20.98
Sterro	53.69

MU11-T
Sezione 2
Progressiva: 0+051.61
Scala: 1:200
Quota Riferimento: 490.00



PROGRESSIVE TERRENO	-116.35 -109.73 -107.88 -99.17 -92.00 -91.10 -90.25 -82.63 -77.96 -75.11 -68.98 -63.75 -61.19 -57.73 -54.62 -52.39 -48.35 -43.56 -42.18 -41.03 -32.93 -29.66 -28.34 -16.66 -9.30 -4.91 0.00 2.69 7.15 9.73 19.20 28.76 31.27 35.94 43.46 45.38 49.87 60.00
QUOTE TERRENO	502.54 502.11 502.00 501.46 501.00 500.94 500.89 500.54 500.38 500.28 500.46 500.60 501.00 501.53 502.00 502.33 503.00 503.78 504.00 504.18 504.71 504.93 504.90 504.59 504.36 504.23 504.08 504.00 503.86 503.79 503.50 503.21 503.13 503.00 502.78 502.73 502.62 502.05
DISTANZE PARZIALI TERRENO	7.37 6.62 1.86 8.70 7.17 0.90 0.85 7.62 4.67 2.85 6.13 5.23 2.55 3.46 3.11 2.23 4.04 4.79 1.38 1.15 8.09 3.27 1.33 11.68 7.36 4.39 4.91 2.69 4.46 2.59 9.47 9.56 2.51 4.66 7.52 1.92 4.49 10.13
PROGRESSIVE PROGETTO	-100.77 -100.29 -99.91 -99.48 -99.14 -98.70 -98.27 -97.87 -97.49 -97.14 -96.81 -96.50 -96.20 -95.90 -95.62 -95.34 -95.07 -94.80 -94.53 -94.09 -93.39 -92.94 -92.24 -91.82 -91.18 -90.75 -90.12 -89.68 -89.06 -88.61 -87.99 -87.54 -86.93 -86.48 -85.87 -85.40 -84.79 -84.19 -83.42 -83.03 -82.53 -82.04 -81.79 -81.53 -81.27 -81.01 -80.73 -80.45 -80.15 -79.84 -79.51 -79.16 -78.78 -78.28 -77.73 -77.16 -76.52 -75.88 -75.57 -75.02 -74.62 -58.74 -58.45 -58.04 -57.71 -57.38 -57.04 -56.53 -56.16 -55.79 -55.43 -55.07 -54.68 -54.37 -53.99 -53.42 -53.02 -52.37 -51.65 -51.40 -50.72 -50.12 -49.64 -22.33 -13.75 0.00 42.65 44.16 44.69 47.15 47.62 47.99 48.27 48.72
QUOTE PROGETTO	501.56 501.05 501.02 501.20 501.46 501.66 501.85 502.00 502.14 502.25 502.34 502.42 502.50 502.56 502.61 502.65 502.67 502.68 502.68 502.67 502.65 502.64 502.63 502.62 502.61 502.60 502.59 502.58 502.57 502.56 502.55 502.54 502.52 502.52 502.50 502.49 502.48 502.47 502.45 502.45 502.44 502.45 502.44 502.42 502.39 502.34 502.29 502.21 502.13 502.02 501.90 501.76 501.59 501.38 501.13 500.86 500.55 500.14 499.86 499.89 500.29 501.38 501.20 501.23 501.25 501.28 501.43 501.61 501.71 501.78 501.82 501.82 501.80 501.78 501.75 501.70 501.76 501.86 501.97 502.02 502.32 502.58 502.79 504.76 504.67 504.67 504.67 504.67 504.32 502.68 502.21 502.15 502.23 502.64
DISTANZE PARZIALI PROGETTO	0.47 0.38 [illegible] 0.70 0.45 0.70 0.43 0.64 0.43 0.63 0.44 0.62 0.44 0.62 0.45 0.61 0.46 0.61 0.47 0.61 0.60 0.77 0.40 0.49 [illegible] 0.33 0.38 0.50 0.56 0.57 0.64 0.42 [illegible] 0.27 [illegible] 0.38 0.38 0.57 0.65 0.69 0.68 0.60 0.47 8.58 13.75 42.65 1.52 0.53 2.45 0.47 0.28 0.45
DIFFERENZA QUOTE	0.00 -0.48 -0.28 0.23 0.63 0.92 1.14 1.31 1.43 1.50 1.53 1.58 1.63 1.68 1.71 1.74 1.77 1.80 1.83 1.84 1.86 1.89 1.93 [illegible] 1.75 1.58 1.34 0.99 0.76 0.52 0.22 -0.17 -0.40 0.00 -0.22 -0.28 -0.24 -0.12 -0.06 -0.05 -0.11 -0.22 -0.35 -0.48 -0.47 -0.48 -0.29 0.00 0.02 0.17 0.59 1.87 1.91 1.57 0.00 -0.51 -0.52 0.00

Quantità pavimentazione	
Strato	*Area (mq)*
Finitura pavimentazione	8.46
Fondazione pavimentazione	33.84

Quantità movimento terre	
Tipologia	*Area (mq)*
Riporto	363.20
Scotico	20.43
Sterro	0.41

MU11-T
Sezione 3
Progressiva: 0+075.00
Scala: 1:200
Quota Riferimento: 490.00

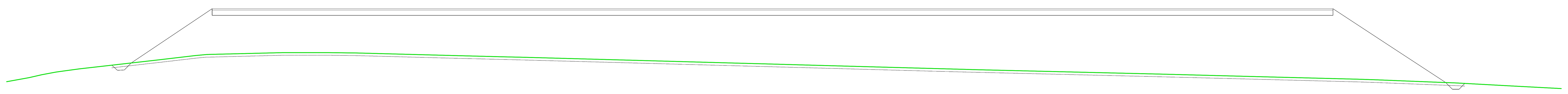

PROGRESSIVE TERRENO	-57.55 -55.65 -54.69 -53.64 -53.05 -51.85 -45.79 -43.11 -42.11 -36.51 -33.03 -30.92 -23.52 -19.88 -18.38 -9.04 -2.27 0.00 2.71 13.58 15.14 15.71 25.62 29.91 36.38 44.68 45.98 50.48 52.06 56.12 60.00
QUOTE TERRENO	499.00 499.34 499.56 499.75 499.84 500.00 500.69 501.00 501.08 501.23 501.23 501.20 501.00 500.91 500.87 500.62 500.43 500.37 500.30 500.00 499.96 499.95 499.71 499.60 499.44 499.22 499.18 499.00 498.94 498.72 498.52
DISTANZE PARZIALI TERRENO	1.90 0.96 1.05 0.60 1.19 6.06 2.68 0.83 5.60 3.49 2.11 7.39 3.64 1.50 9.34 6.77 2.27 2.71 10.87 1.56 0.57 9.91 4.30 6.47 8.29 1.31 4.50 1.57 4.06 3.88
PROGRESSIVE PROGETTO	-49.41 -49.25 -48.84 -48.32 -47.95 -46.65 -41.83 -31.44 0.00 7.31 42.77 47.28 51.28 51.78 52.28 52.63 52.72
QUOTE PROGETTO	500.28 500.14 499.90 500.07 500.45 501.31 504.52 504.52 504.52 504.52 504.52 501.58 498.97 498.47 498.47 498.81 498.91
DISTANZE PARZIALI PROGETTO	0.27 0.38 0.37 1.29 4.82 10.40 31.44 7.31 35.46 4.51 4.00 0.39 0.39 0.34
DIFFERENZA QUOTE	0.00 -0.44 -0.47 0.00 0.71 3.43 3.32 4.15 4.35 5.25 2.45 0.00 -0.48 -0.46 0.00

Rev0	-	TRM	EL	AA	09/2023
REV.	DESCRIZIONE	DISEGN.	CONTROL.	APPROV.	DATA

Montana S.p.A
Via Carlo Angelo Fumagalli, 6.
20143 Milano
Tel. +39.02.54118173
Fax +39.02.54129890
www.montanambiente.com
P.IVA 10414270156
Cap. Soc. 600.000,00 €
Milano (sede certificata ISO) | Brescia | Palermo | Cagliari | Roma | Siracusa

Committente

MUSA EOLICA S.R.L.
LARGO GUIDO DONEGANI 2, 20121 MILANO
C.F. 12339490968

Progettisti

ING. LAURA CONTI
Iscritta all'Ordine degli Ingegneri della Provincia di Pavia al n. 1726

Oggetto

IMPIANTO EOLICO DENOMINATO "MUSA" DA 244,8 MW
Comuni di Monacilioni, Ripabottoni, Bonefro, Casacalenda (CB)

Tavola: MU11 - SEZIONI TRASVERSALI PIAZZOLA — N. Tav. R01_T12.11.B

Ns. Rif. 2908_5111_MUSA_PFTE_R01_T12.11.B_Rev0_MU11 - SEZIONI TRASVERSALI PIAZZOLA — Scala 1:200

È VIETATA LA RIPRODUZIONE DI QUESTO DOCUMENTO SENZA PREVENTIVA AUTORIZZAZIONE SCRITTA DELLA MONTANA SPA