

Rev0	-	TRM	EL	AA	09/2023
REV.	DESCRIZIONE	DISEGN.	CONTROL.	APPROV.	DATA

**Montana**

Montana Sp.A  
Via Carlo Angelo Fumagalli, 6.  
20143 Milano

Tel. +39.02.54118173  
Fax +39.02.54129890  
www.montanambiente.com

P.IVA 10414270156  
Cap. Soc. 600.000,00€

Milano (sede certificata ISO) | Brescia | Palermo | Cagliari | Roma | Siracusa

Committente



**MUSA EOLICA S.R.L.**  
LARGO GUIDO DONEGANI 2, 20121 MILANO  
C.F. 12339490968

Progettisti

ING. LAURA CONTI  
Iscritta all'Ordine degli Ingegneri della Provincia di Pavia al n. 1726

Oggetto

IMPIANTO EOLICO DENOMINATO "MUSA" DA 244,8 MW  
Comuni di Monacilioni, Ripabottoni, Bonefro, Casacalenda (CB)

Tavola

**MU29-34 - SEZIONI TRASVERSALI VIABILITA'**

N. Tav.

**R01\_T13.10**

Ns. Rif. 2908\_5111\_MUSA\_PFTE\_R01\_T13.10\_Rev0\_MU29-34 - SEZIONI TRASVERSALI VIABILITA'

Scala 1:100

È VIETATA LA RIPRODUZIONE DI QUESTO DOCUMENTO SENZA PREVENTIVA AUTORIZZAZIONE SCRITTA DELLA MONTANA SPA

# Sezioni TR-MU-29

# Legenda




Progetto



Terreno esistente

Quantità pavimentazione	
Strato	Area (m <sup>2</sup> )
Finitura pavimentazione	0.55
Fondazione pavimentazione	2.20
Quantità movimento terre	
Tipologia	Area (mq)
Riporto	21.00
Scotico	2.71
Sterro	0.41

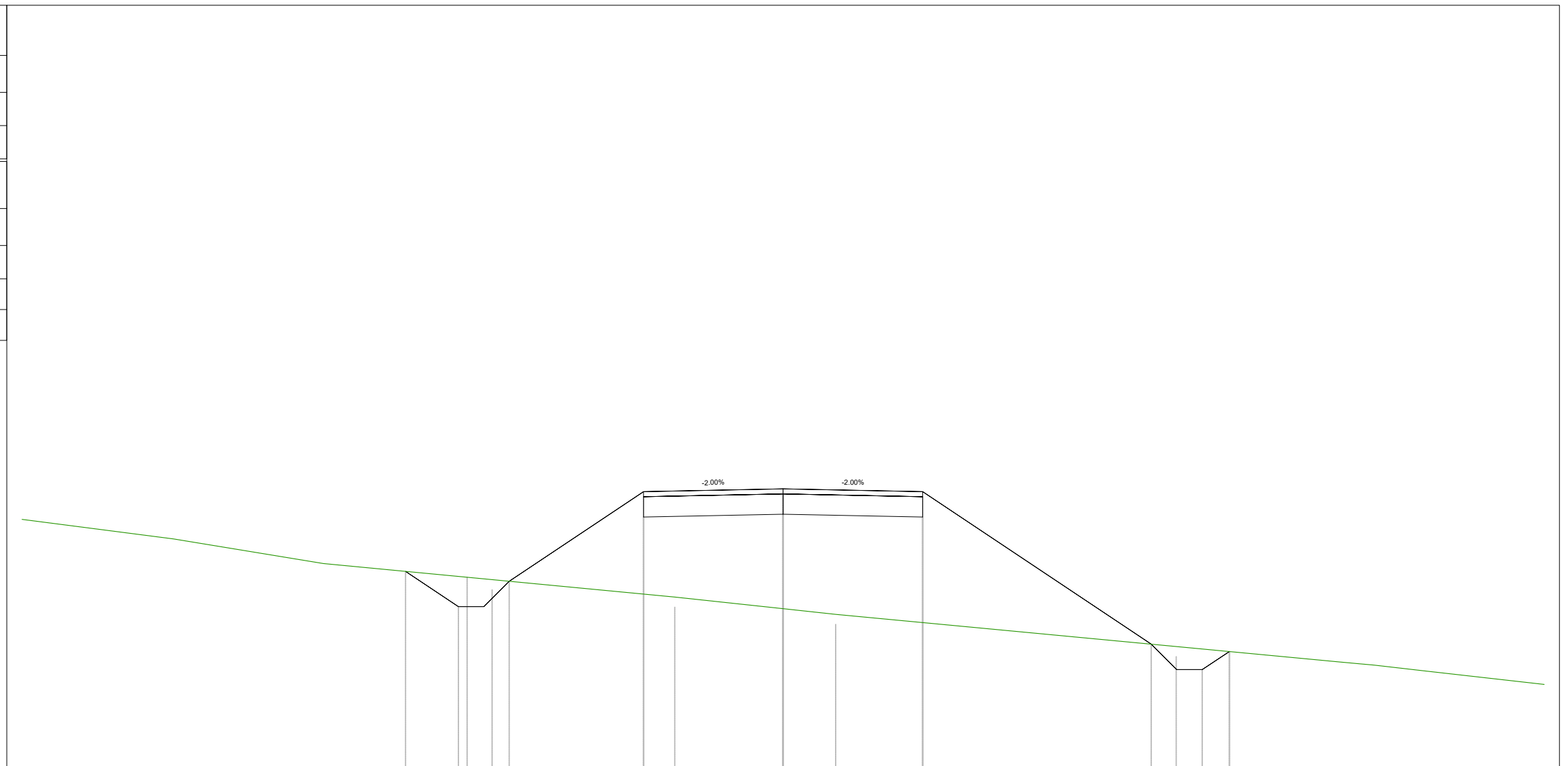
**TR29**  
 Sezione 1  
 Progressiva: 0+016.29  
 Scala: 1:100  
 Quota Riferimento: 610.00



PROGRESSIVE TERRENO	-15.00	-11.93	-10.96		-4.85		-2.03	-1.09	0.00		6.99	8.94	10.91	13.34	15.00							
QUOTE TERRENO	616.76	616.00	615.78		615.00		614.59	614.53	614.46		614.00	613.87	613.78	613.65	613.58							
DISTANZE PARZIALI TERRENO	3.07	0.97	6.11		2.82		0.94	1.09	6.99		1.95	1.87	2.44	1.66								
PROGRESSIVE PROGETTO				-7.56	-7.11	-6.21	-5.72	-5.37	-4.59		-2.75	-1.94	0.00	0.81	2.75	5.71	6.97	7.31	7.67	7.98	8.26	8.61
QUOTE PROGETTO				615.35	615.05	614.56	614.72	615.07	615.59		616.82	616.83	616.87	616.86	616.82	614.84	614.00	613.66	613.49	613.49	613.67	613.89
DISTANZE PARZIALI PROGETTO				0.45	0.73	0.33	0.35	0.78	1.84		0.81	1.94	0.81	1.94	2.96		1.26	0.34	0.31	0.28	0.35	
DIFFERENZA QUOTE						-0.43	0.20	0.82		1.84		2.32	2.44	2.62	2.65	2.74	0.96	0.20	-0.30			

Quantità pavimentazione	
Strato	Area (m <sup>2</sup> )
Finitura pavimentazione	0.55
Fondazione pavimentazione	2.20
Quantità movimento terre	
Tipologia	Area (mq)
Riporto	21.12
Scotico	2.78
Sterro	0.55

**TR29**  
 Sezione 2  
 Progressiva: 0+050.00  
 Scala: 1:100  
 Quota Riferimento: 610.00



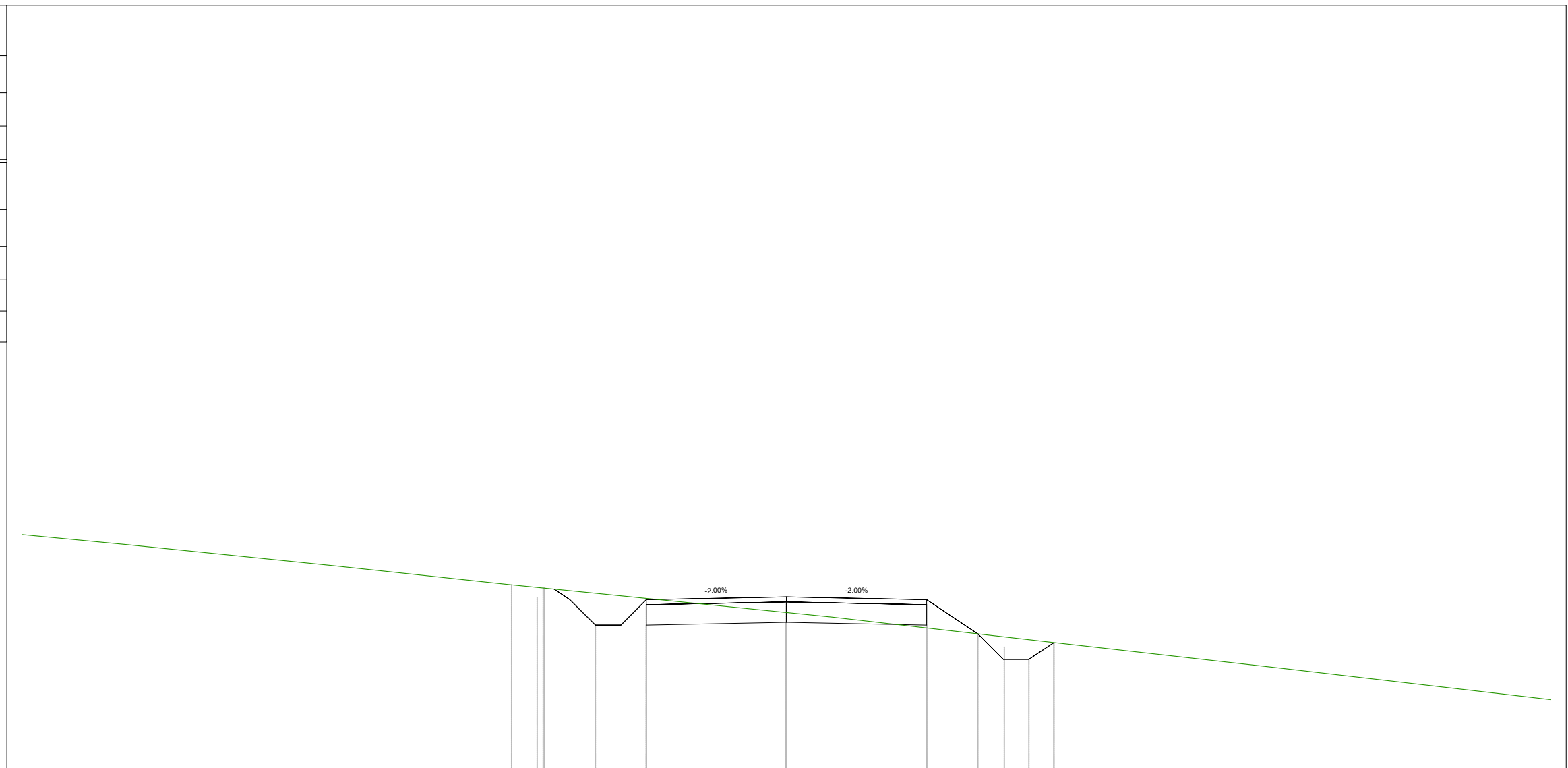
PROGRESSIVE TERRENO	-15.00	-12.01	-9.06	-2.13	0.00	1.04	11.01	11.64	12.60	15.00				
QUOTE TERRENO	614.87	614.48	614.00	613.34	613.11	613.00	612.06	612.00	611.89	611.62				
DISTANZE PARZIALI TERRENO	2.99	2.95	6.93	2.13	1.04	9.97	0.96	2.40						
PROGRESSIVE PROGETTO			-7.44	-7.37	-6.38	-5.89	-5.40	-2.75	2.75	7.26	7.76	8.26	8.80	
QUOTE PROGETTO			613.85	613.80	613.15	613.16	613.65	615.42	615.47	615.42	612.41	611.91	611.91	612.27
DISTANZE PARZIALI PROGETTO			0.97	0.48	0.49	2.65	2.75	2.75	4.51	0.50	0.48	0.48		
DIFFERENZA QUOTE			-0.41	-0.20	-2.22	-2.56	-2.78	-0.20	-0.26	-0.40	-0.00			

Quantità pavimentazione	
Strato	Area (m <sup>2</sup> )
Finitura pavimentazione	0.55
Fondazione pavimentazione	2.20

Quantità movimento terre	
Tipologia	Area (mq)
Riporto	0.94
Scotico	1.92
Sterro	1.10


**TR29**  
 Sezione 3  
 Progressiva: 0+100.00  
 Scala: 1:100  
 Quota Riferimento: 610.00



PROGRESSIVE TERRENO	-15.00	-12.94	-8.83	-5.42	0.00	0.88	5.02	9.67	15.00					
QUOTE TERRENO	614.62	614.42	614.00	613.63	613.09	613.00	612.52	612.00	611.38					
DISTANZE PARZIALI TERRENO	2.06	4.11	3.41	5.42	0.88	4.14	4.65	5.33						
PROGRESSIVE PROGETTO				-4.77			2.75	3.76	4.26	4.76	5.25			
QUOTE PROGETTO				613.57	613.55	613.34	612.84	612.67	612.17	612.17	612.50			
DISTANZE PARZIALI PROGETTO				0.31	0.50	0.50	0.50	2.75	1.01	0.50	0.49	0.47		
DIFFERENZA QUOTE				-0.20	-0.02	-0.43	-0.37	-0.18	0.51	0.76	0.20	-0.24	-0.38	-0.01


Quantità pavimentazione	
Strato	Area (m <sup>2</sup> )
Finitura pavimentazione	0.55
Fondazione pavimentazione	2.20
Quantità movimento terre	
Tipologia	Area (mq)
Riporto	0.31
Scotico	1.96
Sterro	2.59

**TR29**  
 Sezione 4  
 Progressiva: 0+150.00  
 Scala: 1:100  
 Quota Riferimento: 610.00



PROGRESSIVE TERRENO	-15.00	-14.77	-13.64	-11.67	-6.10	1.79	11.97	14.80	15.00
QUOTE TERRENO	613.19	613.15	613.00	612.75	612.00	611.23	611.01	610.00	609.72
DISTANZE PARZIALI TERRENO		1.14	1.97	5.57	6.10	1.79	9.97	2.82	
PROGRESSIVE PROGETTO					-5.18			2.75	3.37
QUOTE PROGETTO					611.88	611.26	610.76	610.36	610.35
DISTANZE PARZIALI PROGETTO					0.93	0.50	0.50	0.50	0.51
DIFFERENZA QUOTE					-0.20	-0.30	-0.74	-0.68	-0.11

Quantità pavimentazione	
Strato	Area (m²)
Finitura pavimentazione	0.55
Fondazione pavimentazione	2.20
Quantità movimento terre	
Tipologia	Area (mq)
Riporto	0.54
Scotico	2.05
Sterro	2.52




**TR29**  
 Sezione 5  
 Progressiva: 0+200.00  
 Scala: 1:100  
 Quota Riferimento: 600.00

PROGRESSIVE TERRENO	-15.00	-14.14	-13.35	-12.80				-7.39	-6.56				0.00			4.59	6.71	7.21			15.00			
QUOTE TERRENO	611.25	611.12	611.00	610.92				610.10	609.97				609.04			608.37	608.06	608.00			607.03			
DISTANZE PARZIALI TERRENO	0.86	0.79	0.55		5.42			0.58		6.56				4.34		2.12				7.30				
PROGRESSIVE PROGETTO										-5.30	-4.25	-3.75	-3.25	-2.75		0.00				2.75	3.63	4.13	4.63	5.06
QUOTE PROGETTO										609.79	609.09	608.59	608.59	609.09		609.15				609.09	608.51	608.01	608.01	608.30
DISTANZE PARZIALI PROGETTO										1.05	0.50	0.50	0.50		2.75				2.75	0.88	0.50	0.50	0.43	
DIFFERENZA QUOTE										0.20	-0.35	-0.78	-0.71	-0.14		-0.31				-0.66	-0.20	-0.23	-0.36	-0.01



Quantità pavimentazione	
Strato	Area (m <sup>2</sup> )
Finitura pavimentazione	0.55
Fondazione pavimentazione	2.20
Quantità movimento terre	
Tipologia	Area (mq)
Riporto	1.47
Scotico	2.02
Sterro	1.11



**TR29**  
 Sezione 6  
 Progressiva: 0+225.00  
 Scala: 1:100  
 Quota Riferimento: 600.00

PROGRESSIVE TERRENO	-15.00	-12.65	-8.27	-5.39	-0.88	0.00	1.91	6.48	9.37	12.32	15.00				
QUOTE TERRENO	609.32	609.00	608.40	608.00	607.38	607.26	607.00	606.39	606.00	605.60	605.25				
DISTANZE PARZIALI TERRENO	2.35	4.38	2.88	4.51	0.88	1.91	4.56	2.90	2.95	2.68					
PROGRESSIVE PROGETTO				-4.74	-4.25	-3.75	-3.25	-2.75	0.00	2.75	4.06	4.55	5.04	5.50	5.52
QUOTE PROGETTO				607.91	607.59	607.09	607.09	607.59	607.64	607.59	606.72	606.22	606.21	606.51	606.52
DISTANZE PARZIALI PROGETTO				0.49	0.50	0.50	0.50	2.75	2.75	1.31	0.49	0.48	0.44		
DIFFERENZA QUOTE				-0.20	-0.06	-0.49	-0.42	-0.15	0.58	0.90	-0.20	-0.23	-0.36	-0.01	

# Sezioni TR-MU-34

# Legenda

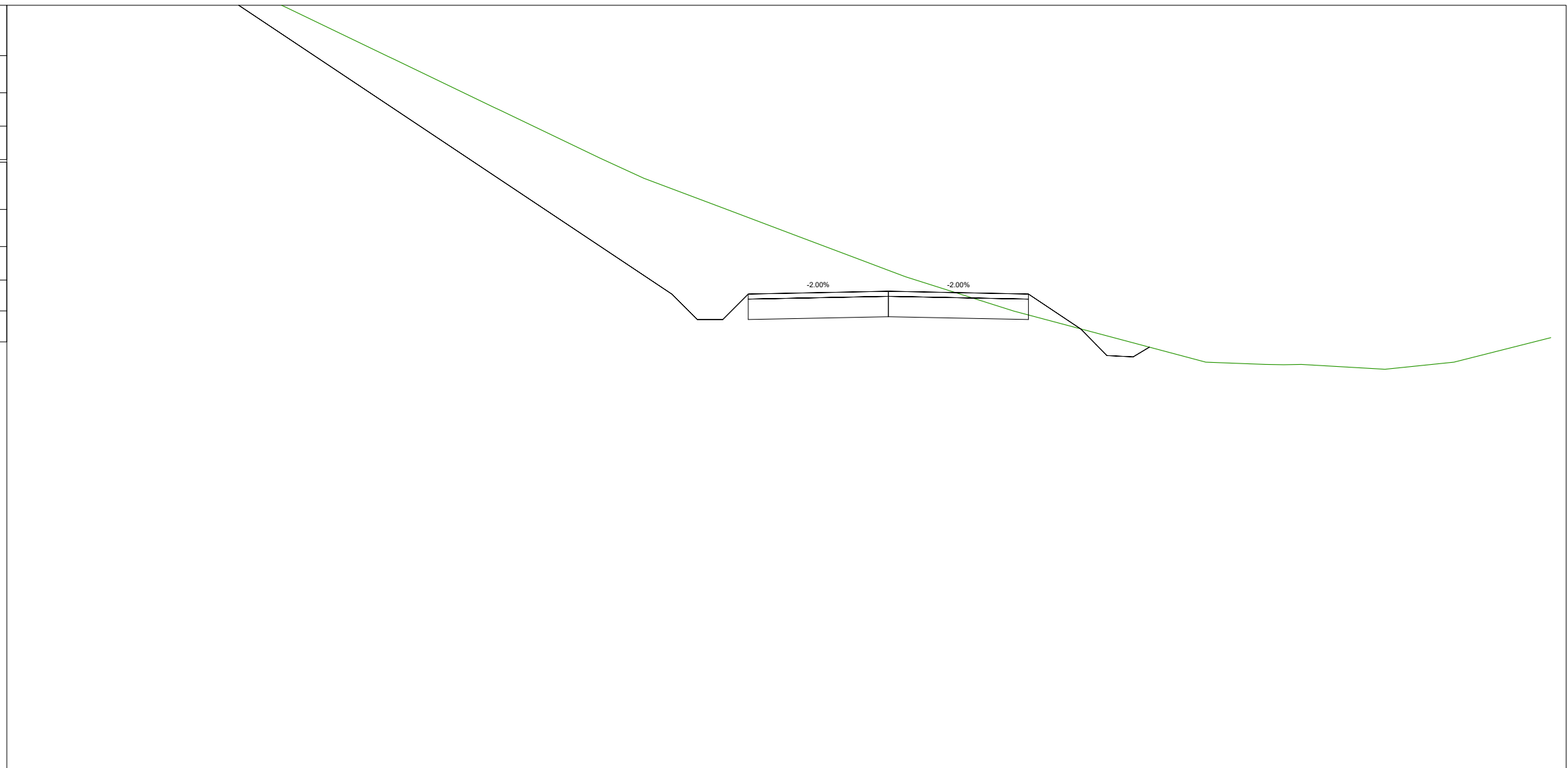


Progetto



Terreno esistente

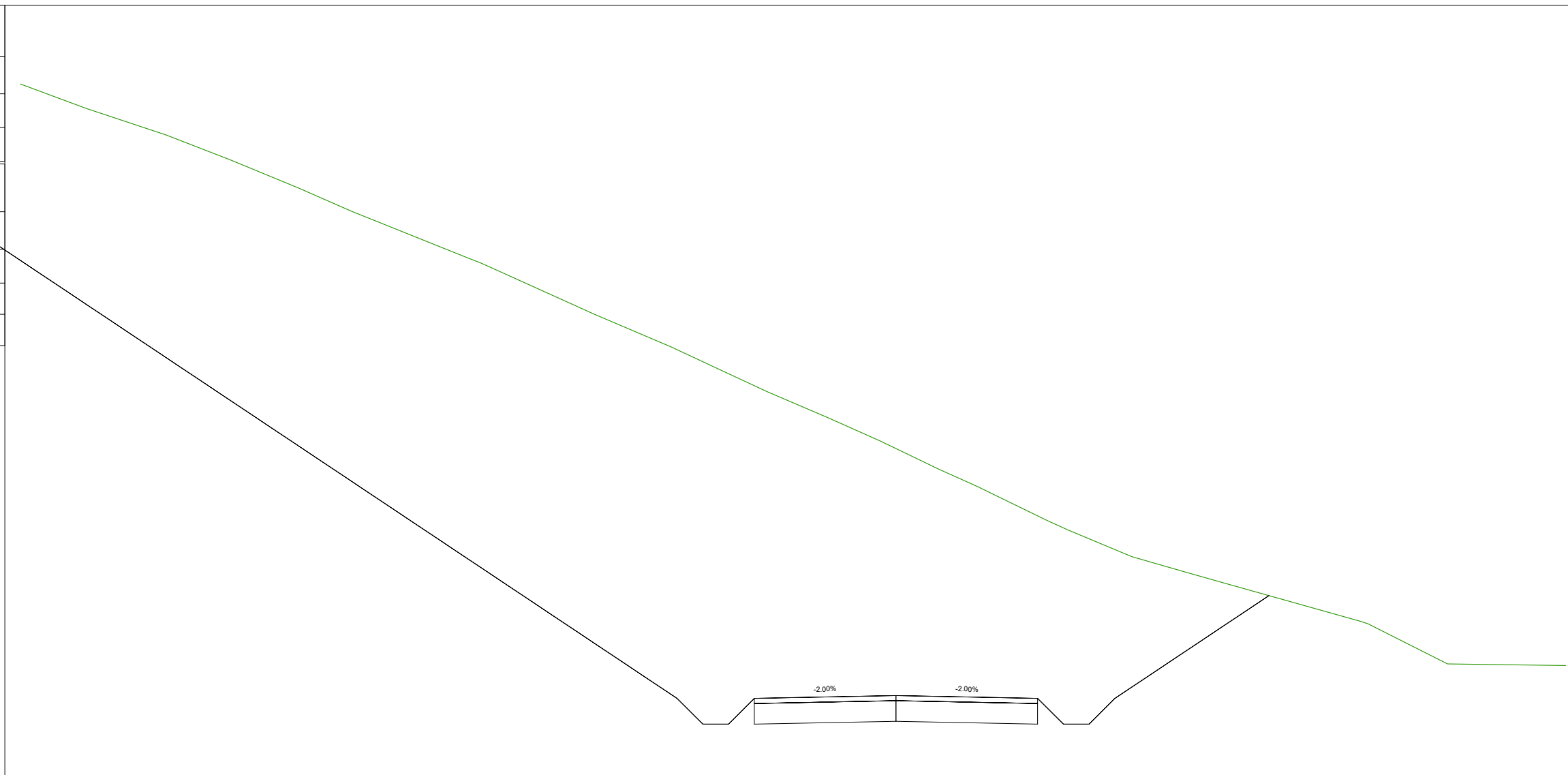
Quantità pavimentazione	
Strato	Area (m²)
Finitura pavimentazione	0.55
Fondazione pavimentazione	2.20
Quantità movimento terre	
Tipologia	Area (mq)
Riporto	0.64
Scotico	4.29
Sterro	15.92



**TR-MU-34**  
 Sezione 1  
 Progressiva: 0+015.07  
 Scala: 1:100  
 Quota Riferimento: 630.00

PROGRESSIVE TERRENO	-17.00	-16.08	-14.87	-13.91		-11.79	-9.70	-7.61	-5.66	-4.80	-3.19	-1.79	-0.53	0.00		2.46	3.80		6.23	7.40	8.10	9.75	11.10	13.00
QUOTE TERRENO	647.44	647.00	646.45	646.00		644.95	643.94	642.94	642.00	641.61	641.00	640.48	640.00	639.80		639.00	638.64		638.00	637.96	637.95	637.86	638.00	638.48
DISTANZE PARZIALI TERRENO	0.92	1.21	0.96	1.77		1.96	1.96	1.96	0.86	1.61	1.39	1.27	0.53	2.12	1.34	2.43	1.17		1.64	1.35	1.90			
PROGRESSIVE PROGETTO		-15.43	-15.29	-15.03	-14.24						-4.25	-3.71	-3.21	-2.55		0.00	2.75	3.77	4.08	4.69	5.02	5.12		
QUOTE PROGETTO		646.66	646.69	646.52	646.00						639.33	638.83	638.87	639.34		639.39	639.33	638.65	638.34	638.11	638.23	638.29		
DISTANZE PARZIALI PROGETTO				0.79			9.99				0.46	0.46	0.46		2.55		2.55	0.97	0.30	0.21	0.40			
DIFFERENZA QUOTE		-0.04	0.00	-0.16							-2.07	-2.36	-2.14	-1.42		-0.41	-0.41	0.00	-0.39	-0.27	-0.00			

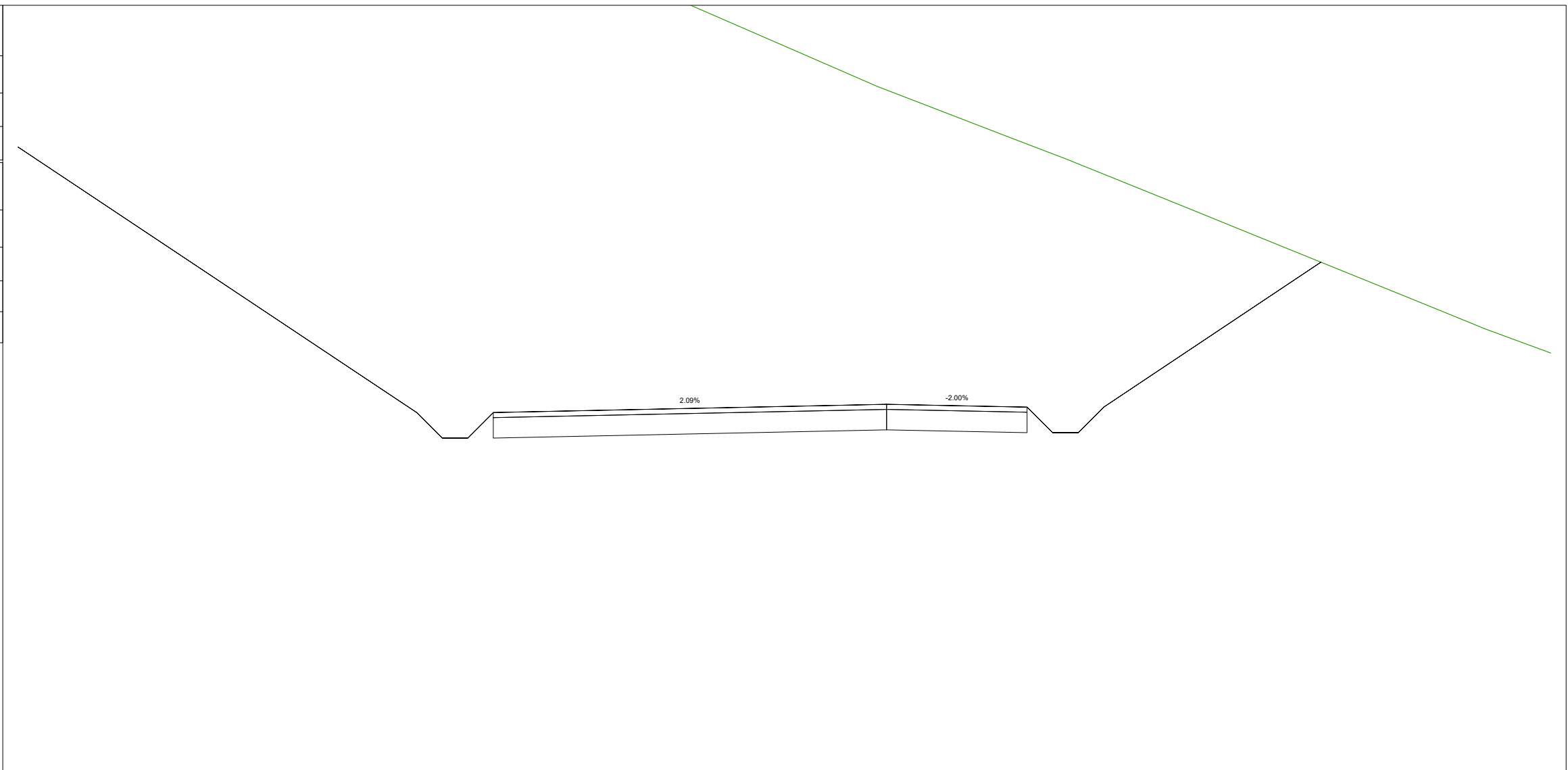
Quantità pavimentazione	
Strato	Area (m <sup>2</sup> )
Finitura pavimentazione	0.55
Fondazione pavimentazione	2.20
Quantità movimento terre	
Tipologia	Area (mq)
Riporto	0.02
Scotico	5.06
Sterro	110.31



**TR-MU-34**  
 Sezione 2  
 Progressiva: 0+050.00  
 Scala: 1:100  
 Quota Riferimento: 640.00

PROGRESSIVE TERRENO	-17.00	-15.72	-14.17	-12.92	-11.62	-10.56		-7.87	-5.84	-4.36	-3.57	-2.49	-1.32		0.83	1.58	2.94	4.58	5.62	6.26		9.02	10.71	13.00
QUOTE TERRENO	653.47	653.00	652.48	652.00	651.46	651.00		649.92	649.00	648.37	648.00	647.50	647.00	646.40	646.00	645.66	645.00	644.30	644.00	643.82		643.05	642.22	642.19
DISTANZE PARZIALI TERRENO	1.28	1.55	1.25	1.30	1.05	2.24		2.03	1.49	0.79	1.07	1.17	1.03	0.83	0.75	1.36		1.25	1.05	0.64	2.76		1.55	2.29
PROGRESSIVE PROGETTO	-17.00									-4.25	-3.75	-3.25	-2.75				2.75	3.25	3.75	4.25		7.24		
QUOTE PROGETTO	650.05									641.55	641.05	641.05	641.55		641.61		641.55	641.05	641.05	641.55		643.55		
DISTANZE PARZIALI PROGETTO					12.75					0.50	0.50	0.50		2.75		2.75	0.50	0.50	0.50		2.99			
DIFFERENZA QUOTE	-3.42									-6.77	-7.03	-6.80	-6.07		-4.79		-3.54	-3.81	-3.60	-2.89		0.00		

Quantità pavimentazione	
Strato	Area (m <sup>2</sup> )
Finitura pavimentazione	1.04
Fondazione pavimentazione	4.18
Quantità movimento terre	
Tipologia	Area (mq)
Riporto	2.16
Scotico	5.55
Sterro	177.42

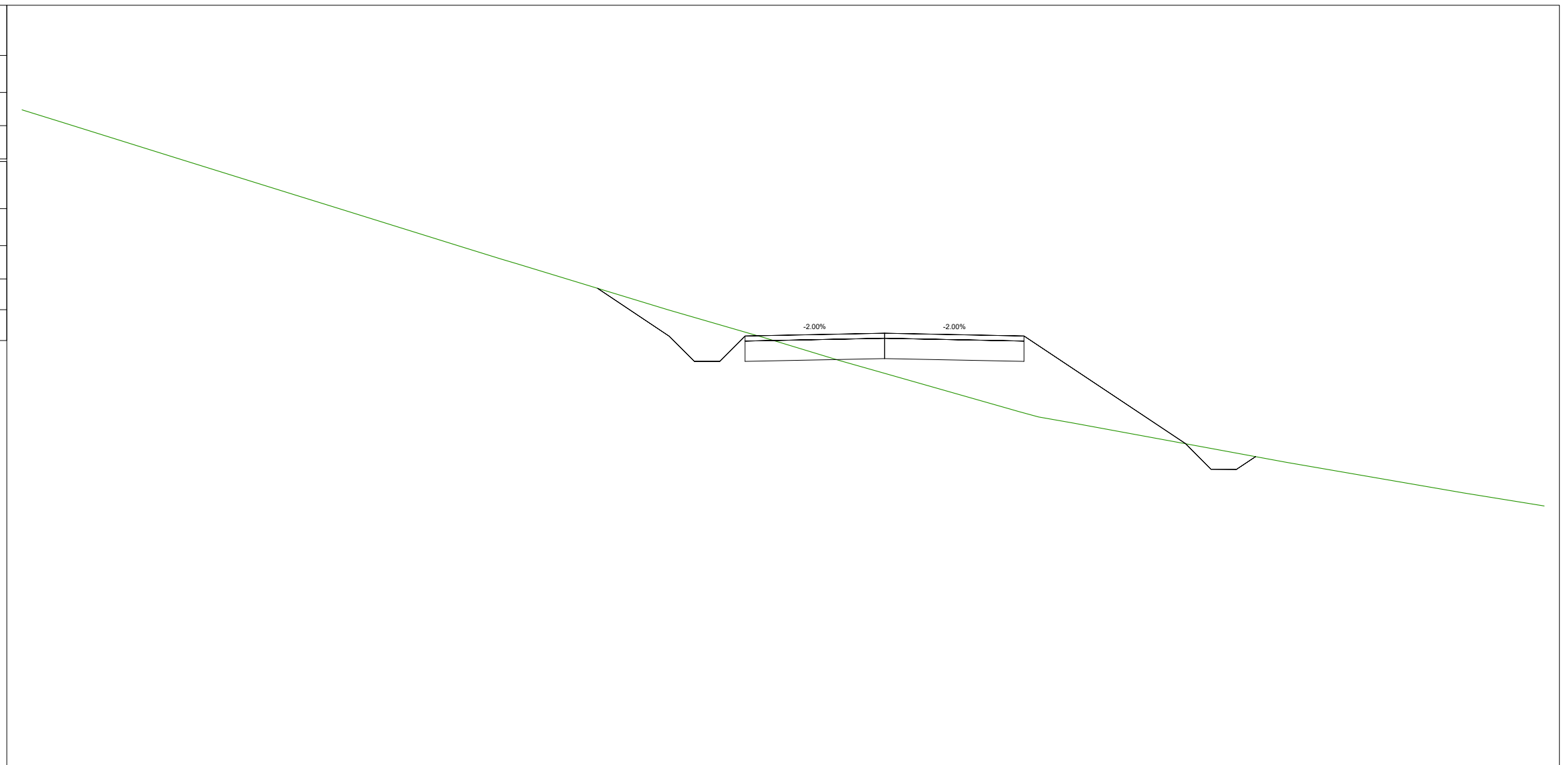


**TR-MU-34**  
 Sezione 3  
 Progressiva: 0+100.00  
 Scala: 1:100  
 Quota Riferimento: 640.00

PROGRESSIVE TERRENO	-17.00	-15.14	-14.52	-13.31	-11.89	-10.90	-9.18	-7.33	-6.44	-3.82	-1.53	0.89	2.29	3.49	4.38	5.97	7.01	8.44	10.15	10.90	11.72	13.00			
QUOTE TERRENO	659.87	659.24	659.00	658.54	658.00	657.65	657.00	656.30	656.00	654.99	654.00	653.34	653.00	652.46	652.00	651.64	651.00	650.58	650.00	649.31	649.00	648.67	648.20		
DISTANZE PARZIALI TERRENO	1.76	0.63	1.20	1.43	0.99	1.72	1.85	0.89	2.58	2.29	1.35	0.89	1.40	1.21	0.88	1.59	1.04	1.43	1.71	0.76	0.82	1.28			
PROGRESSIVE PROGETTO	-17.00						-9.20	-8.70	-8.20	-7.70				2.75	3.25	3.75	4.25		8.50	9.06	9.61	9.93	10.21	10.58	10.83
QUOTE PROGETTO	652.23						647.03	646.53	646.53	647.03		647.19		647.14	646.64	646.64	647.14		649.97	650.09	650.21	650.29	650.35	650.45	650.51
DISTANZE PARZIALI PROGETTO				7.80			0.46	0.47	0.47			7.70		2.75	0.50	0.50	0.50		4.25	0.56	0.35	0.31	0.38		
DIFFERENZA QUOTE	-7.64						-10.27	-10.11	-9.41			-6.15		-5.15	-5.45	-5.26	-4.56		0.00	0.34	0.68	1.02	1.36	1.48	



Quantità pavimentazione	
Strato	Area (m <sup>2</sup> )
Finitura pavimentazione	0.55
Fondazione pavimentazione	2.20
Quantità movimento terre	
Tipologia	Area (mq)
Riporto	6.36
Scotico	2.63
Sterro	1.24




**TR-MU-34**  
 Sezione 5  
 Progressiva: 0+200.00  
 Scala: 1:100  
 Quota Riferimento: 650.00

PROGRESSIVE TERRENO	-17.00	-16.21	-13.99	-11.73	-10.77	-8.33	-7.22	-4.26	-2.35	-0.88	2.47	3.03	3.70	6.78	7.92	11.41	13.00				
QUOTE TERRENO	662.94	662.69	662.00	661.30	661.00	660.24	659.90	659.00	658.45	658.00	657.75	657.05	656.89	656.78	656.21	656.00	655.40	655.14			
DISTANZE PARZIALI TERRENO	0.79	2.22	2.25	0.96	2.44	0.78	2.96	1.91	1.48	0.88	2.47	0.66	3.08	1.14	3.49	1.59					
PROGRESSIVE PROGETTO							-6.93	-6.81	-6.55	-5.91	-5.66	-4.25	-3.75	-3.25	-2.75	2.75	5.93	6.43	6.93	7.31	
QUOTE PROGETTO							660.39	660.29	660.05	659.50	659.43	658.49	657.99	657.99	658.49	658.54	658.49	656.36	655.86	655.86	656.11
DISTANZE PARZIALI PROGETTO									0.54	1.41		0.50	0.50	0.50	2.75	2.75	3.18	0.50	0.49	0.37	
DIFFERENZA QUOTE							-0.58	-0.35	0.00	-0.51	-0.86	-0.72	-0.08	0.79	-1.52	0.00	-0.41	-0.32	0.00		



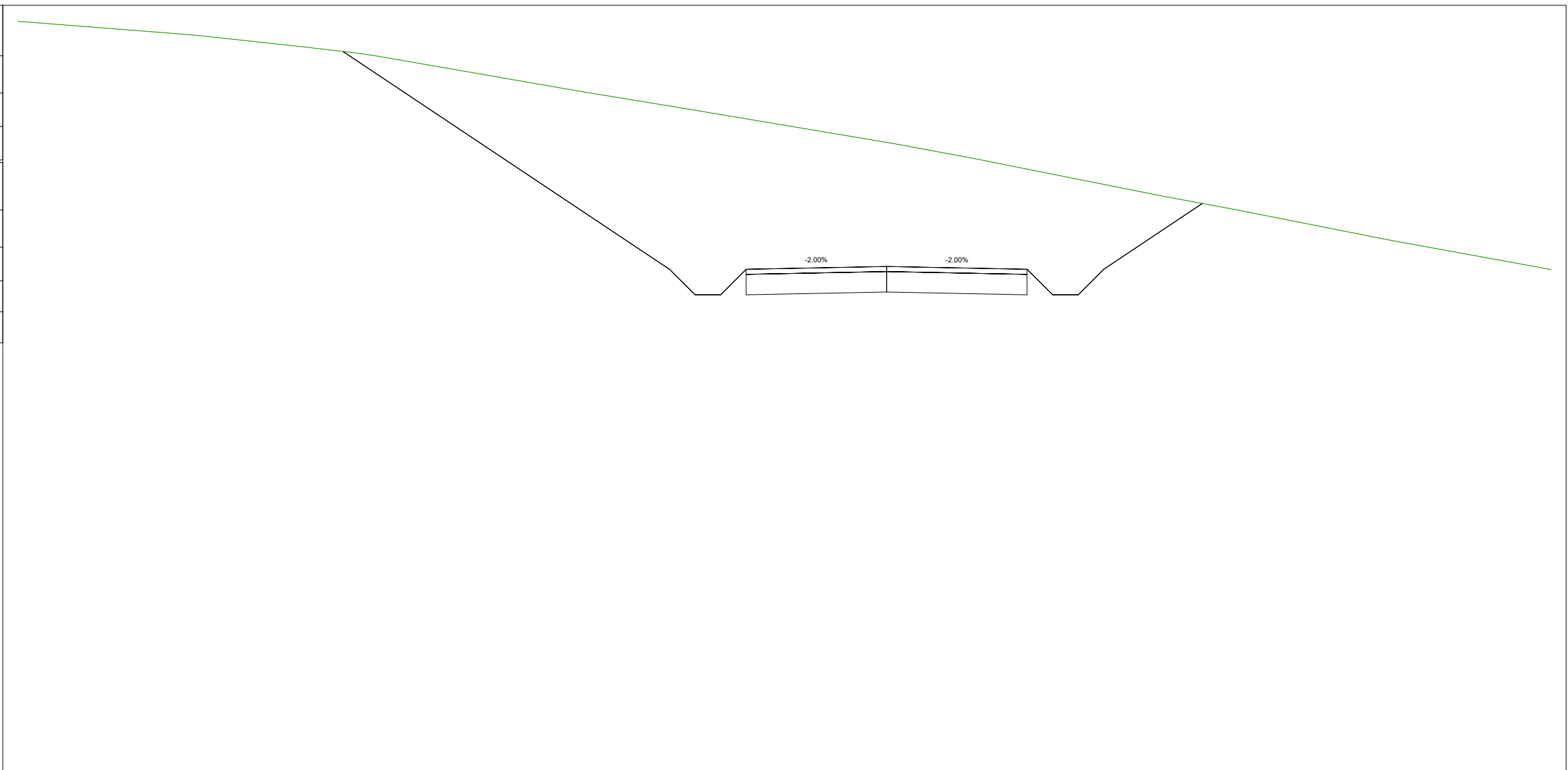
Quantità pavimentazione	
Strato	Area (m <sup>2</sup> )
Finitura pavimentazione	0.55
Fondazione pavimentazione	2.20
Quantità movimento terre	
Tipologia	Area (mq)
Riporto	2.49
Scotico	1.70
Sterro	1.35

**TR-MU-34**  
 Sezione 6  
 Progressiva: 0+250.00  
 Scala: 1:100  
 Quota Riferimento: 660.00



PROGRESSIVE TERRENO	-17.00	-15.67	-14.54	-12.02	-9.88	-7.76	-4.10	-3.26	-2.34				6.90	7.67	10.62	13.00		
QUOTE TERRENO	667.42	667.00	666.65	666.00	665.50	665.00	664.19	664.00	663.82	663.61			663.00	662.93	662.68	662.47		
DISTANZE PARZIALI TERRENO	0.94	1.13	2.52	2.14	2.12	3.66	0.84	0.92	2.34			6.90	0.77	2.95	2.38			
PROGRESSIVE PROGETTO							-5.65	-5.47	-4.05	-3.55	-3.05	-2.75		2.75	4.12	4.62	5.13	5.69
QUOTE PROGETTO							664.53	664.41	663.46	663.46	663.96	664.16	664.22	664.16	663.25	662.74	662.74	663.11
DISTANZE PARZIALI PROGETTO								1.42	0.49	0.50	0.30	2.75	2.75	1.37	0.50	0.48	0.53	
DIFFERENZA QUOTE							-0.08	-0.08	-0.72	-0.61	-0.26	0.61	0.61	-0.79	0.00	-0.46	-0.42	0.00

Quantità pavimentazione	
Strato	Area (m <sup>2</sup> )
Finitura pavimentazione	0.55
Fondazione pavimentazione	2.20
Quantità movimento terre	
Tipologia	Area (mq)
Riporto	0.55
Scotico	3.64
Sterro	33.05




**TR-MU-34**  
 Sezione 7  
 Progressiva: 0+300.00  
 Scala: 1:100  
 Quota Riferimento: 660.00

PROGRESSIVE TERRENO	-17.00	-13.56	-11.53	-9.94	-6.04	-4.07	0.00	1.72	5.40	6.83	9.83	12.07	13.00							
QUOTE TERRENO	674.69	674.42	674.20	674.00	673.32	673.00	672.32	672.00	671.26	671.00	670.41	670.00	669.83							
DISTANZE PARZIALI TERRENO	3.44	2.03	1.14	3.90	1.97	4.07	1.51	3.68	1.43	2.99	2.24	0.93								
PROGRESSIVE PROGETTO		-12.76	-11.89	-10.64		-4.25	-3.75	-3.25	-2.75	0.00	2.75	3.25	3.75	4.25	6.18	6.69	6.95	7.23	7.49	7.69
QUOTE PROGETTO		674.32	674.23	674.10		669.84	669.34	669.34	669.84	669.89	669.84	669.34	669.34	669.84	671.12	671.14	671.15	671.16	671.17	671.17
DISTANZE PARZIALI PROGETTO		0.87	1.25	6.39		0.50	0.50	0.50	2.75	2.75	0.50	0.50	0.50	1.93	0.30					
DIFFERENZA QUOTE		-0.01	-0.01	0.00		-3.19	-3.61	-3.53	-2.94	-2.43	-1.96	-2.36	-2.26	-1.66	0.00	0.12	0.24	0.34		

Quantità pavimentazione	
Strato	Area (m²)
Finitura pavimentazione	0.75
Fondazione pavimentazione	3.00

Quantità movimento terre	
Tipologia	Area (mq)
Riporto	0.46
Scotico	2.93
Sterro	9.63



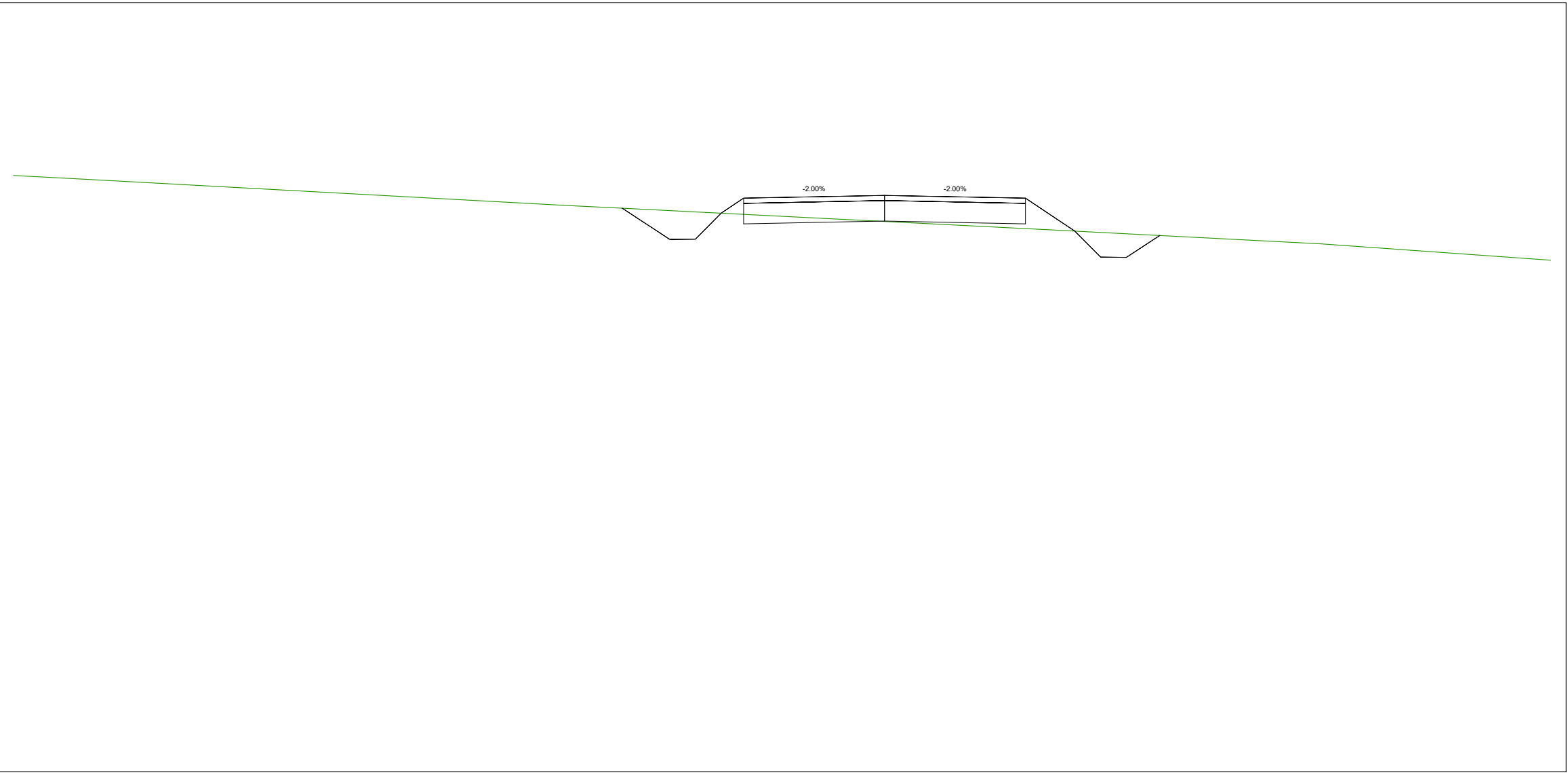
**TR-MU-34**  
 Sezione 8  
 Progressiva: 0+350.00  
 Scala: 1:100  
 Quota Riferimento: 670.00

PROGRESSIVE TERRENO	-17.00	-12.51	-6.59	-5.54	-4.01	1.46	4.29	8.22	11.58	13.00										
QUOTE TERRENO	678.64	678.00	677.15	677.00	676.79	676.21	676.00	675.58	675.00	674.39	674.14									
DISTANZE PARZIALI TERRENO	4.49	5.92	1.06	1.52	4.01	1.46	2.84	3.92	3.36	1.42										
PROGRESSIVE PROGETTO		-8.88	-8.62	-8.34	-8.00	-7.55	-6.74	-4.25	-3.75	-3.25	-2.75	4.75	5.25	5.75	6.25	6.60	6.93	7.13		
QUOTE PROGETTO		677.51	677.47	677.42	677.37	677.30	677.17	675.51	675.01	675.01	675.51	675.56	675.47	674.97	674.97	675.47	675.24	675.19	675.17	
DISTANZE PARZIALI PROGETTO		0.26	0.27	0.32	0.32	0.80	2.49	0.50	0.50	0.50	2.75	4.75	0.50	0.50	0.50	0.35	0.33			
DIFFERENZA QUOTE		-0.03	-0.02	-0.01	-0.00	-0.00	-1.31	-1.74	-1.67	-1.10	-0.65	-0.04	-0.47	-0.39	0.18	0.00	0.00			

Quantità pavimentazione	
Strato	Area (m²)
Finitura pavimentazione	0.55
Fondazione pavimentazione	2.20

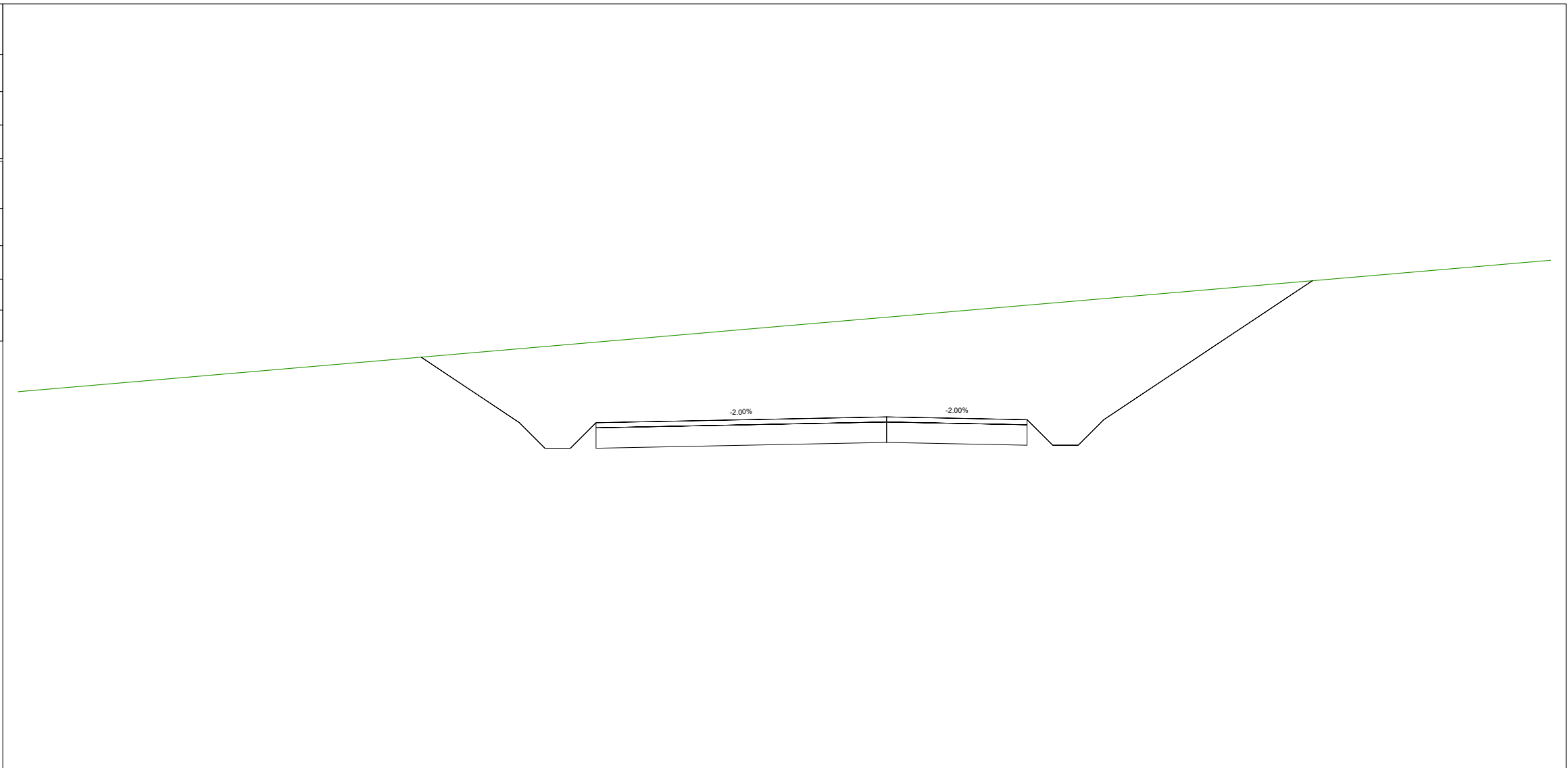
Quantità movimento terre	
Tipologia	Area (mq)
Riporto	1.68
Scotico	1.86
Sterro	0.74



**TR-MU-34**  
 Sezione 9  
 Progressiva: 0+400.00  
 Scala: 1:100  
 Quota Riferimento: 670.00

PROGRESSIVE TERRENO	-17.00	-15.48				-6.02	-5.36			0.00			3.27			8.51			12.65	13.00
QUOTE TERRENO	681.63	681.55				681.03	681.00			680.73			680.56			680.29			680.00	679.97
DISTANZE PARZIALI TERRENO	1.52		8.98			0.66		5.36			3.27			5.24			4.13			
PROGRESSIVE PROGETTO							-5.12	-4.19	-3.69	-3.19	-2.75		0.00		2.75	3.71	4.20	4.68	5.30	5.37
QUOTE PROGETTO							680.99	680.38	680.39	680.89	681.18		681.24		681.18	680.94	680.05	680.03	680.41	680.46
DISTANZE PARZIALI PROGETTO							0.86	0.48	0.50	0.44		2.75		2.75	0.96	0.48	0.47	0.58		
DIFFERENZA QUOTE							0.00	-0.56	-0.53	-0.32			-0.51		-0.59	-0.00	-0.48	-0.46	-0.05	

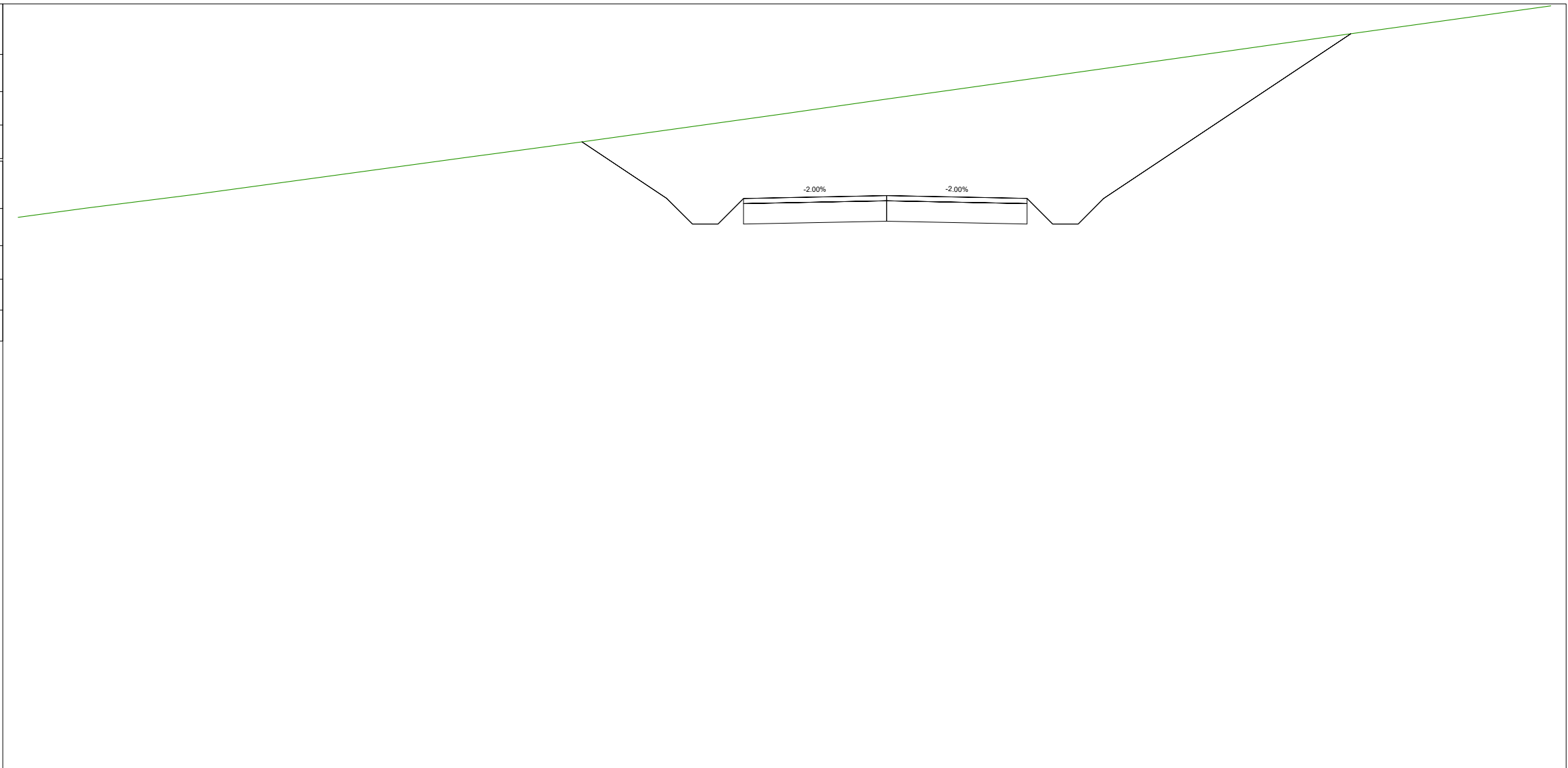
Quantità pavimentazione	
Strato	Area (m <sup>2</sup> )
Finitura pavimentazione	0.84
Fondazione pavimentazione	3.37
Quantità movimento terre	
Tipologia	Area (mq)
Riporto	0.19
Scotico	3.74
Sterro	29.56



**TR-MU-34**  
 Sezione 10  
 Progressiva: 0+450.00  
 Scala: 1:100  
 Quota Riferimento: 680.00

PROGRESSIVE TERRENO	-17.00	-10.08	-2.08	0.00	1.58	5.02	9.11	13.00
QUOTE TERRENO	687.41	688.00	688.69	688.86	689.00	689.30	689.65	689.98
DISTANZE PARZIALI TERRENO	6.92	8.01	2.08	1.58	3.44	4.09	3.89	
PROGRESSIVE PROGETTO		-9.94 -9.62 -9.37 -9.11	-7.19 -6.69 -6.19 -5.69		2.75 3.25 3.75 4.25		8.33	
QUOTE PROGETTO		688.01 688.04 688.06 688.08	686.80 686.30 686.30 686.80	686.91	686.86 686.36 686.36 686.86		689.58	
DISTANZE PARZIALI PROGETTO		1.93	0.50 0.50 0.50	5.69	2.75	4.08		
DIFFERENZA QUOTE		0.00 0.00 0.00	-1.45 -1.99 -2.03 -1.58	-1.95	-2.24 -2.79 -2.83 -2.37		0.00	

Quantità pavimentazione	
Strato	Area (m <sup>2</sup> )
Finitura pavimentazione	0.56
Fondazione pavimentazione	2.22
Quantità movimento terre	
Tipologia	Area (mq)
Riporto	0.23
Scotico	3.27
Sterro	24.53

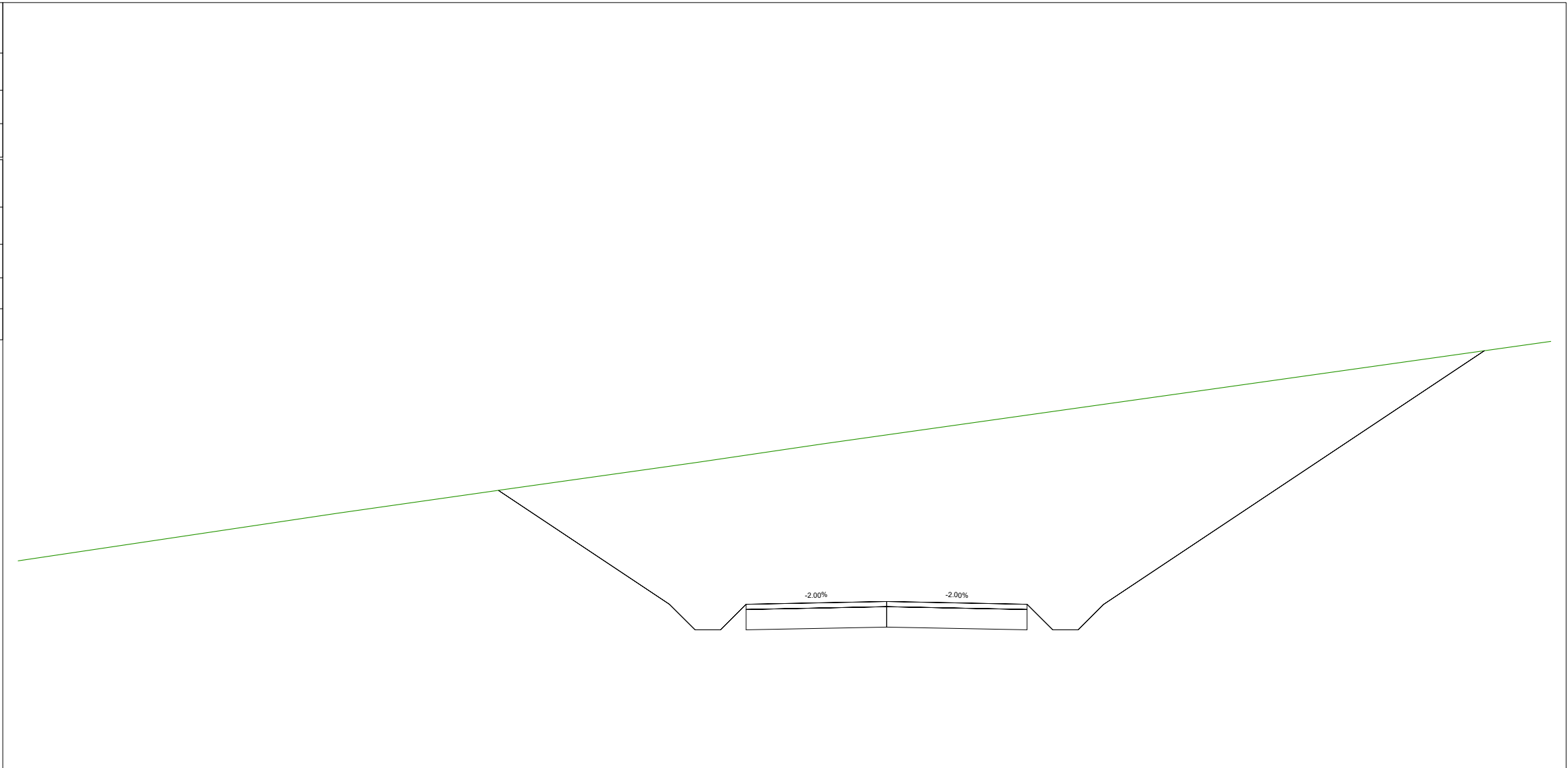


**TR-MU-34**  
 Sezione 11  
 Progressiva: 0+500.00  
 Scala: 1:100  
 Quota Riferimento: 680.00

PROGRESSIVE TERRENO	-17.00	-15.67	-13.58		-7.72	-5.92		-1.99	-0.96		1.32		6.15	8.64	13.00					
QUOTE TERRENO	690.82	691.00	691.26		692.06	692.30		692.85	693.00	693.14	693.32		694.00	694.35	694.96					
DISTANZE PARZIALI TERRENO	1.33	2.09	5.40		1.80	3.92		1.03	0.96	1.32	4.83		2.50	4.36						
PROGRESSIVE PROGETTO					-6.83	-6.82	-6.23	-5.96		-4.30	-3.80	-3.30	-2.80		2.75	3.25	3.75	4.25		9.09
QUOTE PROGETTO					692.21	692.21	692.29	692.30		691.19	690.69	690.69	691.19		691.19	690.69	690.69	691.19		694.42
DISTANZE PARZIALI PROGETTO						0.55	1.66		0.50	0.50	0.50	2.80		2.75	0.50	0.50	0.50	4.84		
DIFFERENZA QUOTE					-0.03	-0.00			-1.34	-1.91	-1.98	-1.55		-1.89	-2.33	-2.90	-2.97	-2.54		0.00

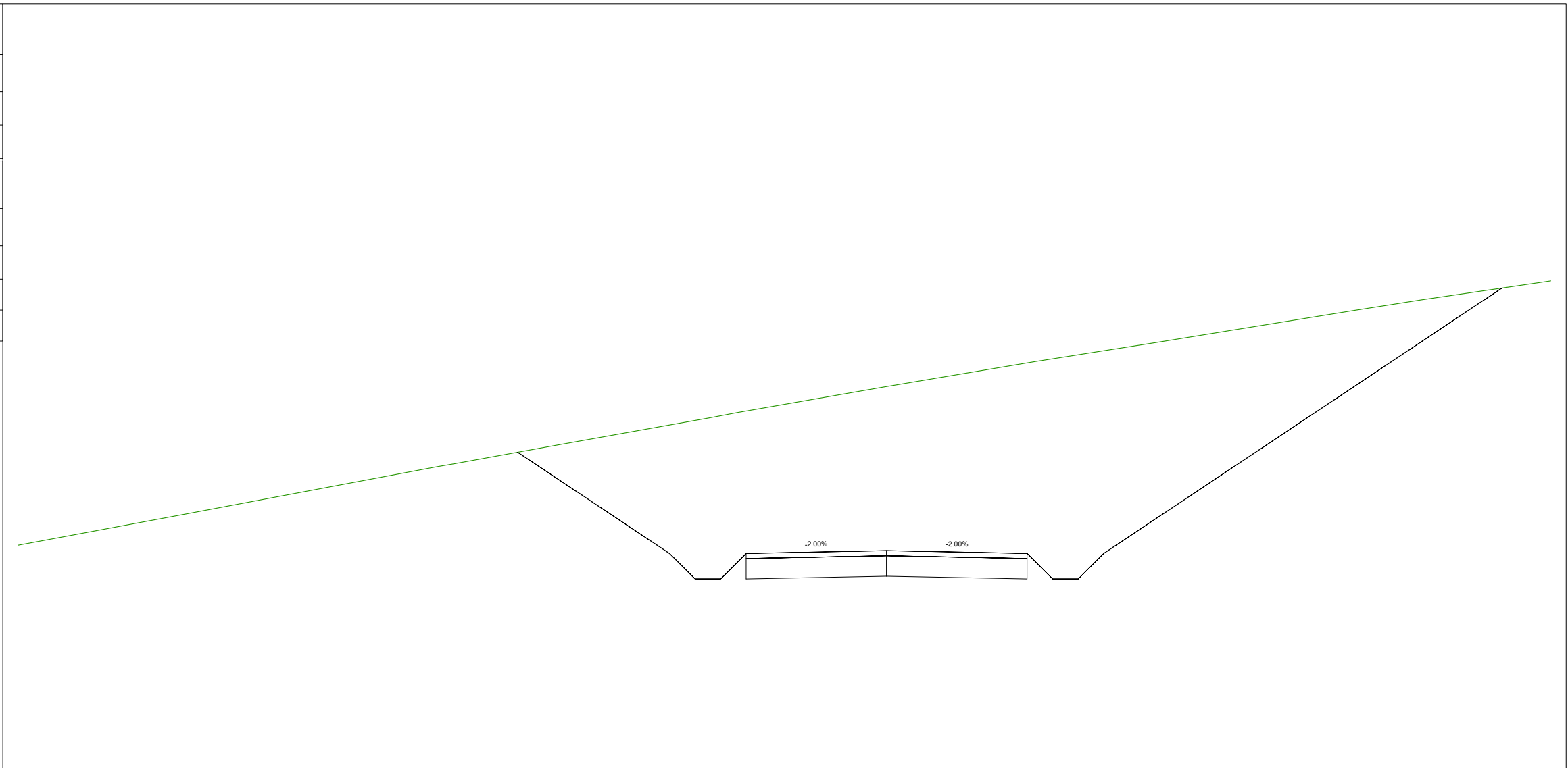
Quantità pavimentazione	
Strato	Area (m <sup>2</sup> )
Finitura pavimentazione	0.55
Fondazione pavimentazione	2.20
Quantità movimento terre	
Tipologia	Area (mq)
Riporto	0.21
Scotico	4.12
Sterro	47.08

**TR-MU-34**  
 Sezione 12  
 Progressiva: 0+550.00  
 Scala: 1:100  
 Quota Riferimento: 690.00



PROGRESSIVE TERRENO	-17.00	-10.75	-7.44	-3.69	-1.23	0.00	3.30	6.42	10.40	13.00			
QUOTE TERRENO	694.07	695.00	695.47	696.00	696.36	696.53	697.00	697.44	698.00	698.36			
DISTANZE PARZIALI TERRENO	6.25	3.32	3.75	2.46	1.23	3.30	3.12	3.98	2.60				
PROGRESSIVE PROGETTO		-8.47	-7.60	-4.25	-3.75	-3.25	-2.75	2.75	3.25	3.75	4.25	11.70	
QUOTE PROGETTO		695.32	695.45	693.22	692.72	692.72	693.22	693.22	692.72	692.72	693.22	698.18	
DISTANZE PARZIALI PROGETTO		0.87	3.35	0.50	0.50	0.50	2.75	2.75	0.50	0.50	0.50	7.45	
DIFFERENZA QUOTE		0.00	0.00	-2.70	-3.27	-3.35	-2.92	-3.26	-3.70	-4.28	-4.35	-3.92	0.00

Quantità pavimentazione	
Strato	Area (m²)
Finitura pavimentazione	0.55
Fondazione pavimentazione	2.20
Quantità movimento terre	
Tipologia	Area (mq)
Riporto	0.22
Scotico	4.13
Sterro	46.78



**TR-MU-34**  
 Sezione 13  
 Progressiva: 0+575.38  
 Scala: 1:100  
 Quota Riferimento: 690.00

PROGRESSIVE TERRENO	-17.00	-13.78	-8.44	-6.55	-3.48	-2.91	2.92	5.29	9.17	10.49	13.00									
QUOTE TERRENO	694.40	695.00	696.00	696.34	696.89	697.00	697.51	698.00	698.37	699.00	699.21	699.58								
DISTANZE PARZIALI TERRENO	3.22	5.00	1.90	3.07	0.57	2.91	2.89	2.37	3.88	1.32	2.51									
PROGRESSIVE PROGETTO			-8.14	-7.71	-7.22	-5.39	-4.06	-3.56	-3.06	-2.75	-1.71	1.04	2.75	3.06	3.56	4.06	7.14	12.04		
QUOTE PROGETTO			696.07	696.14	696.22	695.00	694.05	693.74	693.93	694.24	694.26	694.30	694.27	694.24	693.93	693.74	694.05	696.16	699.44	
DISTANZE PARZIALI PROGETTO			0.43	0.49	1.83	1.14	0.19	0.31	0.31	0.19	0.31	1.04	1.71	0.31	0.19	0.31	0.19	2.89	4.91	
DIFFERENZA QUOTE			0.02	0.00	-1.55	-2.51	-3.14	-2.79	-2.95	-3.21	-3.41	-3.73	-4.36	-3.97	-2.51	0.00				