

Rev0	-	TRM	EL	AA	09/2023
REV.	DESCRIZIONE	DISEGN.	CONTROL.	APPROV.	DATA

**Montana**

Montana Sp.A  
Via Carlo Angelo Fumagalli, 6.  
20143 Milano  
Tel. +39.02.54118173  
Fax +39.02.54129890  
www.montanambiente.com  
P.IVA 10414270156  
Cap. Soc. 600.000,00€  
Milano (sede certificata ISO) | Brescia | Palermo | Cagliari | Roma | Siracusa

Committente



**MUSA EOLICA S.R.L.**  
LARGO GUIDO DONEGANI 2, 20121 MILANO  
C.F. 12339490968

Progettisti

ING. LAURA CONTI  
Iscritta all'Ordine degli Ingegneri della Provincia di Pavia al n. 1726

Oggetto

IMPIANTO EOLICO DENOMINATO "MUSA" DA 244,8 MW  
Comuni di Monacilioni, Ripabottoni, Bonefro, Casacalenda (CB)

Tavola

MU32-33 - SEZIONI TRASVERSALI VIABILITA'

N. Tav.

R01\_T13.12

Ns. Rif. 2908\_5111\_MUSA\_PFTE\_R01\_T13.12\_Rev0\_MU32-33 - SEZIONI TRASVERSALI VIABILITA'

Scala 1:200

È VIETATA LA RIPRODUZIONE DI QUESTO DOCUMENTO SENZA PREVENTIVA AUTORIZZAZIONE SCRITTA DELLA MONTANA SPA



# Legenda



Progetto




Terreno esistente

Quantità pavimentazione	
Strato	Area (m <sup>2</sup> )
Finitura pavimentazione	1.17
Fondazione pavimentazione	4.70

Quantità movimento terre	
Tipologia	Area (mq)
Riporto	9.26
Scotico	4.13
Sterro	5.41

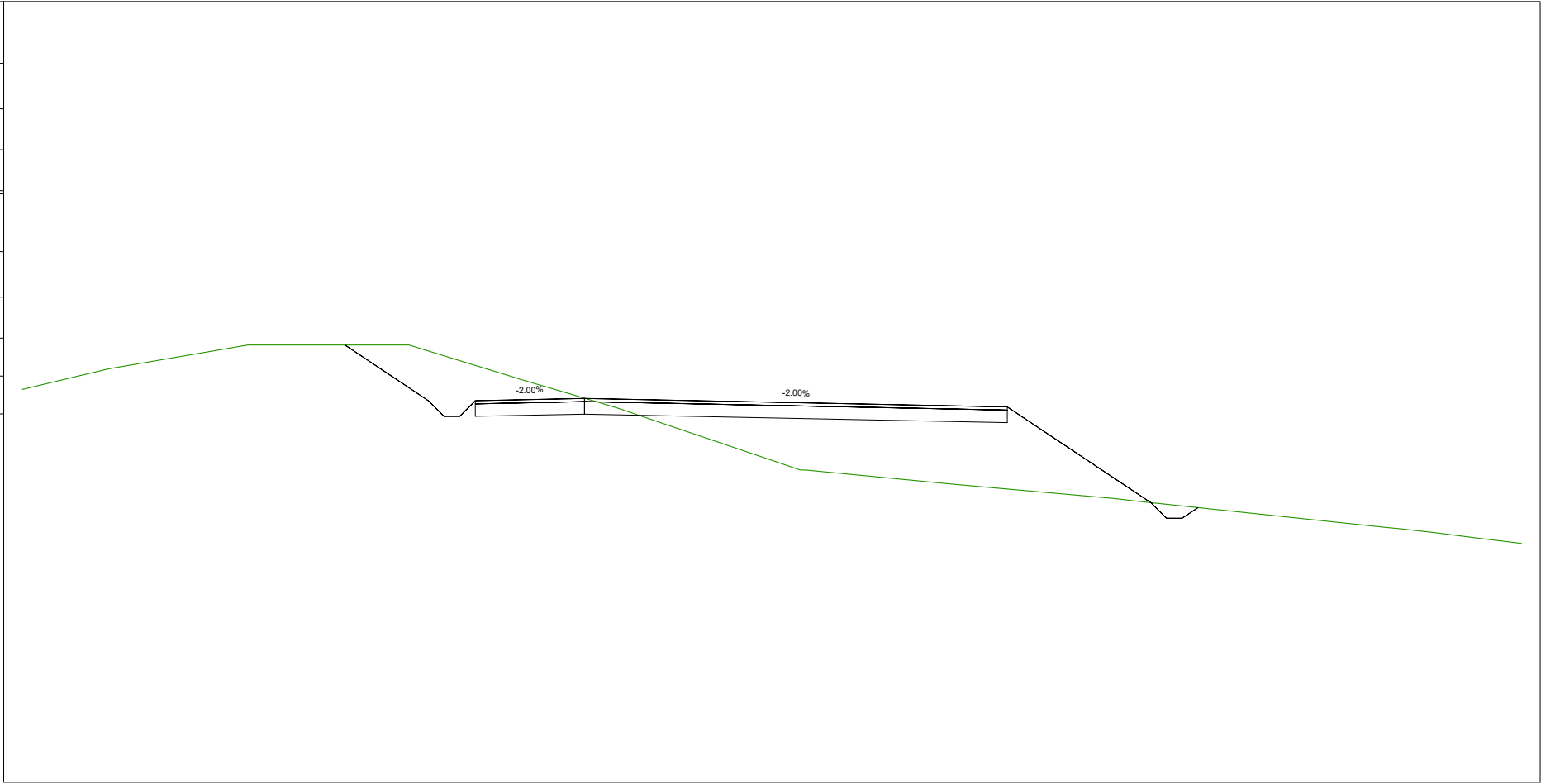
**TR-MU-32**  
 Sezione 1  
 Progressiva: 0+008.71  
 Scala: 1:200  
 Quota Riferimento: 680.00



PROGRESSIVE TERRENO	-18.00	-17.71	-16.37	-11.95	-7.03	-5.63	-1.99	-1.00	2.93	7.50	8.46	12.82	22.72	25.20	28.23	30.00										
QUOTE TERRENO	693.94	694.00	694.00	694.00	693.24	693.00	692.18	691.94	691.70	691.00	690.00	689.82	689.00	688.00	687.70	687.37	687.20									
DISTANZE PARZIALI TERRENO		1.33	4.42		4.93	1.40	3.64	0.73	1.00	2.93	4.28	0.96	4.15	9.42	2.48	3.03	1.77									
PROGRESSIVE PROGETTO					-7.62	-7.41	-6.69	-5.00	-4.65	-4.35	-4.00	-3.50	-1.02	1.74	2.34	5.18	8.24	9.01	9.27	10.52	11.86	12.34	12.66	12.94	13.41	
QUOTE PROGETTO					693.43	693.29	692.81	691.69	691.33	691.19	691.19	691.69	691.74	691.76	691.72	691.71	691.65	691.59	691.08	690.91	690.07	689.18	688.73	688.67	688.66	688.94
DISTANZE PARZIALI PROGETTO						0.72	1.69	0.35	0.35	2.48	1.02	1.74	0.60	2.84	3.06	0.77	0.25	1.25	1.33	0.48	0.41	0.42	0.33	0.00		
DIFFERENZA QUOTE					0.10	-0.37	-1.16	-1.34	-1.56	-0.83	-0.21	0.06	-0.44	-0.57	-1.15	1.73	1.36	0.64	0.00	-0.41	-0.33	0.00				

Quantità pavimentazione	
Strato	Area (m²)
Finitura pavimentazione	1.70
Fondazione pavimentazione	6.82
Quantità movimento terre	
Tipologia	Area (mq)
Riporto	26.16
Scotico	5.42
Sterro	7.99


**TR-MU-32**  
 Sezione 2  
 Progressiva: 0+030.00  
 Scala: 1:200  
 Quota Riferimento: 680.00



PROGRESSIVE TERRENO	-18.00	-16.24	-15.22		-10.35	-9.28	-7.05	-5.62	-4.11	-2.02		1.01	3.06	3.96	6.84		11.83		16.98	17.70		25.61	26.14	27.16	28.73	30.00	
QUOTE TERRENO	692.58	693.00	693.24		694.00	694.00	694.00	694.00	693.54	692.89		692.30	692.00	691.31	691.00	690.02		689.54		689.08	689.00		688.17	688.12	688.00	687.80	687.65
DISTANZE PARZIALI TERRENO	1.76	1.02	4.44		1.08	2.23	1.43	1.51	1.75	2.02		1.01	2.05	0.90	2.88		4.76		5.15	0.72		7.91	0.53	0.02	1.57	1.27	
PROGRESSIVE PROGETTO					-8.47	-8.30	-7.96	-7.67	-5.00	-4.50	-4.00	-3.50						13.54		18.13	18.63		19.13	19.64			
QUOTE PROGETTO					692.88	692.84	693.35	694.00	692.22	691.72	691.72	692.22		692.29				692.02		689.95	688.46	688.46		688.46	688.80		
DISTANZE PARZIALI PROGETTO									2.67	0.50	0.50	0.50	3.50			13.54		4.60			0.50	0.48	0.48				
DIFFERENZA QUOTE					-1.14	-0.00			-1.59	-1.84	-1.84	-1.13		-0.01				-2.63		0.00	-0.44	-0.37	0.00				

Quantità pavimentazione	
Strato	Area (m <sup>2</sup> )
Finitura pavimentazione	1.33
Fondazione pavimentazione	5.32
Quantità movimento terre	
Tipologia	Area (mq)
Riporto	4.88
Scotico	3.88
Sterro	5.61


**TR-MU-32**  
 Sezione 3  
 Progressiva: 0+060.00  
 Scala: 1:200  
 Quota Riferimento: 685.00



PROGRESSIVE TERRENO	-18.00	-15.33	-13.29		-7.39	-5.49	-3.21		0.82	1.98			8.30	9.07	10.68	11.30	12.19		15.10	17.79	19.13		23.13	24.00		30.00
QUOTE TERRENO	689.37	689.74	690.00		690.80	691.07	691.40		691.88	692.00	692.19		693.00	693.01	693.01	693.00	692.76		692.00	691.33	691.00		690.06	689.91		689.06
DISTANZE PARZIALI TERRENO	2.67	2.04		5.91	1.45	2.28	3.21		0.82	1.16		6.32			1.29	0.89	2.91		2.69	1.34		4.00	0.58		6.00	
PROGRESSIVE PROGETTO					-7.39	-6.82	-6.31	-5.78	-3.48				9.83	10.33	10.83	11.33	11.93	12.25	12.81	13.06	13.32	13.46				
QUOTE PROGETTO					690.80	690.46	690.49	691.03	692.56		692.63		692.43	691.93	691.93	692.43	692.83	692.72	692.17	691.91	691.88	691.81				
DISTANZE PARZIALI PROGETTO					0.47	0.47	0.52	2.30	3.48			9.83			0.50	0.50	0.61	0.45	0.47							
DIFFERENZA QUOTE					0.00	-0.42	-0.46	0.00	-1.20		0.75				-0.58	-1.08	-0.56	0.00	-0.44	-0.69						

Quantità pavimentazione	
Strato	Area (m <sup>2</sup> )
Finitura pavimentazione	1.10
Fondazione pavimentazione	4.42
Quantità movimento terre	
Tipologia	Area (mq)
Riporto	8.60
Scotico	3.44
Sterro	1.81


**TR-MU-32**  
 Sezione 4  
 Progressiva: 0+090.00  
 Scala: 1:200  
 Quota Riferimento: 680.00



PROGRESSIVE TERRENO	-18.00	-15.48	-12.42	-7.72	-5.13	-1.91	-0.85	0.00	1.00	4.75	6.59	8.89	12.56	17.92	18.67	19.92	24.37	27.21	30.00	
QUOTE TERRENO	688.31	688.61	689.00	689.66	690.00	690.52	690.67	690.82	691.00	691.67	692.00	692.00	692.00	691.14	691.00	690.78	690.00	689.52	689.06	
DISTANZE PARZIALI TERRENO	2.52	3.06	4.70	2.59	3.22	1.07	0.85	1.00	3.70	1.84	2.30	3.66	5.37	0.75	1.24	4.45	2.85	2.79		
PROGRESSIVE PROGETTO				-7.39	-6.90	-6.39	-5.88	-2.75	0.00	8.29	8.79	9.29	9.79	10.09	10.48	10.74	11.01	11.52	11.74	
QUOTE PROGETTO				689.70	689.39	689.39	689.90	691.99	692.05	691.88	691.38	691.38	691.88	692.00	692.00	691.99	691.99	691.95	691.92	
DISTANZE PARZIALI PROGETTO				0.39	0.46	0.51	3.13	2.75	8.29	0.50	0.50	0.50	0.12	0.01	0.32					
DIFFERENZA QUOTE				0.00	-0.38	-0.44	0.00	1.61	1.22	0.12	-0.62	-0.62	-0.12	-0.01	-0.01	-0.01				

Quantità pavimentazione	
Strato	Area (m <sup>2</sup> )
Finitura pavimentazione	0.67
Fondazione pavimentazione	2.68
Quantità movimento terre	
Tipologia	Area (mq)
Riporto	0.17
Scotico	2.30
Sterro	4.12

**TR-MU-32**  
 Sezione 5  
 Progressiva: 0+120.00  
 Scala: 1:200  
 Quota Riferimento: 685.00

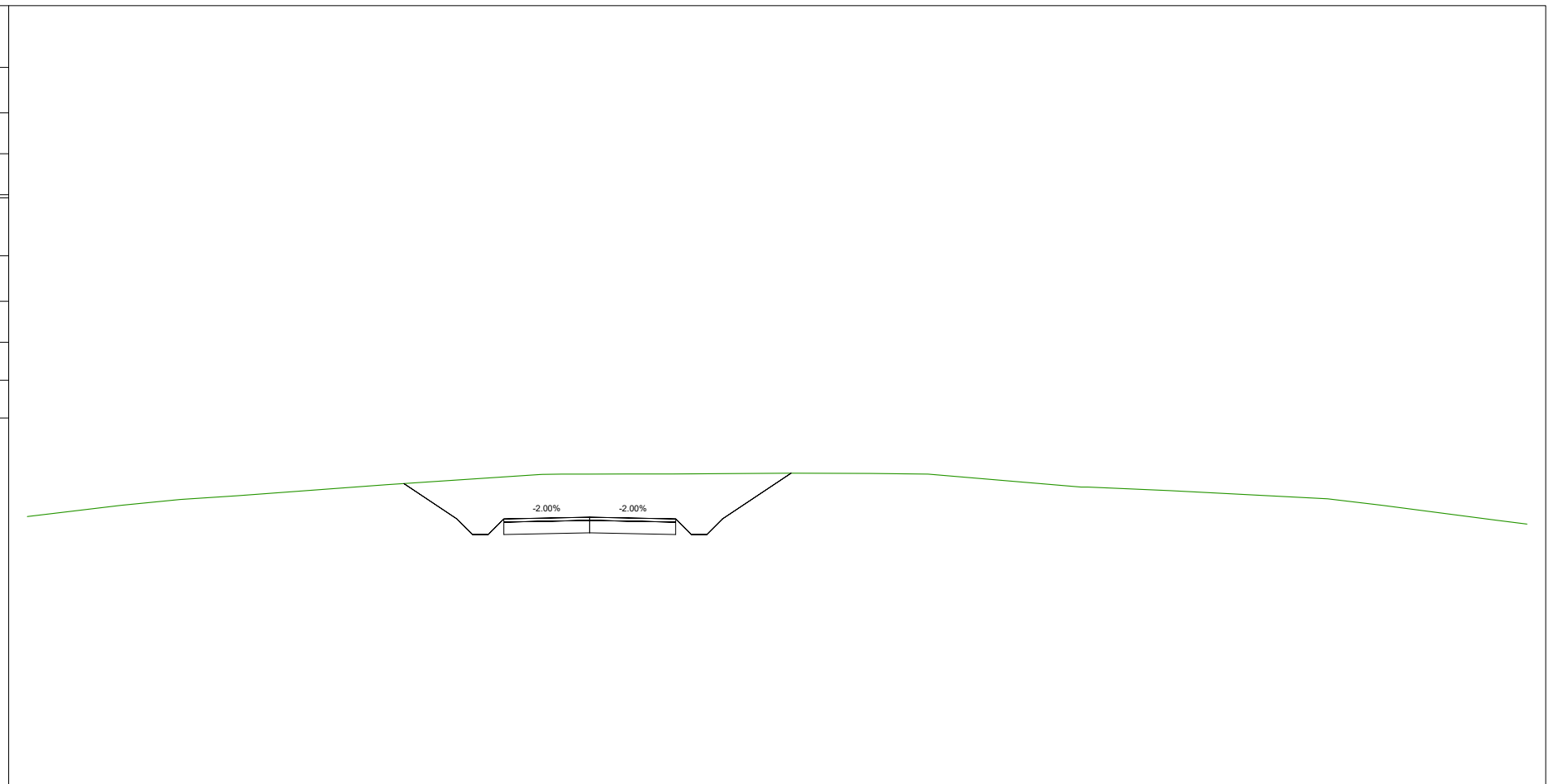


PROGRESSIVE TERRENO	-18.00	-14.08	-12.18		-5.05	-2.39	-1.68		1.82	5.01	5.60		14.39	19.40	21.30	24.13	28.15	30.00		
QUOTE TERRENO	689.49	690.00	690.22		691.01	691.03	691.03	691.03	691.03	691.00	690.95		690.00	689.26	689.00	688.58	688.00	687.72		
DISTANZE PARZIALI TERRENO	3.92	1.90		6.70		2.65	0.71	1.68	1.35	3.19			8.79	5.01	1.90	2.84	4.02	1.85		
PROGRESSIVE PROGETTO						-5.32	-5.04	-4.77	-4.52	-4.25	-3.75	-3.25	-2.75							
QUOTE PROGETTO						690.98	691.00	691.00	691.01	690.83	690.33	690.33	690.83	690.89	690.83	690.81	690.31	690.31	690.81	690.95
DISTANZE PARZIALI PROGETTO																				
DIFFERENZA QUOTE						-0.03	-0.01	-0.18	-0.16	-0.16	-0.18	-0.14	-0.14	-0.19	-0.20	-0.70	-0.68	-0.68	-0.06	



Quantità pavimentazione	
Strato	Area (m <sup>2</sup> )
Finitura pavimentazione	0.55
Fondazione pavimentazione	2.20
Quantità movimento terre	
Tipologia	Area (mq)
Riporto	0.19
Scotico	2.73
Sterro	15.77


**TR-MU-32**  
 Sezione 6  
 Progressiva: 0+150.00  
 Scala: 1:200  
 Quota Riferimento: 680.00



PROGRESSIVE TERRENO	-18.00	-15.00	-13.11	-11.30		-6.49		-1.45	-0.89	0.00	1.21	1.98	2.66		6.47	8.99	10.83		15.72	18.57		23.55	25.37		29.02	30.00
QUOTE TERRENO	688.64	689.00	689.19	689.30		689.66		689.99	690.00	690.00	690.00	690.00	690.01		690.03	690.02	690.00		689.59	689.47		689.21	689.00		688.52	688.40
DISTANZE PARZIALI TERRENO	3.00	1.89	1.81	4.80			4.91	0.50	0.89	1.21	0.77		3.82	2.52	1.84	4.90		2.63	4.97		1.74	3.66		0.98		
PROGRESSIVE PROGETTO						-6.76	-6.71	-5.95	-4.25	-3.75	-3.25	-2.75	0.00	2.75	3.25	3.75	4.25	6.45								
QUOTE PROGETTO						689.64	689.64	689.70	688.57	688.07	688.07	688.57	688.62	688.57	688.07	688.07	688.57	690.03								
DISTANZE PARZIALI PROGETTO						0.67	1.70	0.50	0.50	0.50	2.75		2.75	0.50	0.50	0.50	2.20									
DIFFERENZA QUOTE						0.00	0.00	-1.24	-1.78	-1.81	-1.34		-1.38		-1.44	-1.67	-1.98	0.00								

Quantità pavimentazione	
Strato	Area (m <sup>2</sup> )
Finitura pavimentazione	0.79
Fondazione pavimentazione	3.16
Quantità movimento terre	
Tipologia	Area (mq)
Riporto	0.19
Scotico	2.90
Sterro	12.50


**TR-MU-32**  
 Sezione 7  
 Progressiva: 0+180.00  
 Scala: 1:200  
 Quota Riferimento: 680.00



PROGRESSIVE TERRENO	-18.00	-15.61		-9.67		-5.17	-3.35		0.75		3.91	4.64		9.17	11.99	15.73	19.12	20.36	24.38	26.07	29.69	30.00	
QUOTE TERRENO	687.53	687.71		687.43		687.23	687.00		686.54	686.43	686.00	685.90		685.33	685.00	684.61	684.51	684.49	684.52	684.51	684.66	684.67	
DISTANZE PARZIALI TERRENO	2.39	5.94		4.51		1.82	3.35		0.75	3.16		4.53	2.82	3.39	3.40	1.24	4.02	1.69	3.51				
PROGRESSIVE PROGETTO			-9.75	-9.52	-9.21	-8.94	-6.66	-6.16	-5.66	-5.16		2.75	3.25	3.75	4.25	4.77	5.25	5.69	5.90				
QUOTE PROGETTO			687.43	687.43	687.41	687.40	685.88	685.38	685.38	685.88		685.98	685.92	685.42	685.42	685.92	685.47	685.46	685.73	685.74			
DISTANZE PARZIALI PROGETTO							2.28	0.50	0.50	0.50	5.16	2.75	0.50	0.50	0.50	0.48	0.47	0.36	0.41				
DIFFERENZA QUOTE							0.00	-0.00	-1.42	-1.80	-1.35	-0.56	-0.23	-0.68	-0.60	-0.03	-0.41	-0.36	0.00				

Quantità pavimentazione	
Strato	Area (m <sup>2</sup> )
Finitura pavimentazione	0.85
Fondazione pavimentazione	3.40
Quantità movimento terre	
Tipologia	Area (mq)
Riporto	0.30
Scotico	3.31
Sterro	17.17


**TR-MU-32**  
 Sezione 8  
 Progressiva: 0+210.00  
 Scala: 1:200  
 Quota Riferimento: 680.00



PROGRESSIVE TERRENO	-18.00	-14.07		-5.68	-3.98	0.00	2.15	5.00	7.52	9.85	12.43	14.76	19.28	20.27	24.47	29.68	30.00			
QUOTE TERRENO	685.56	685.79		685.00	684.83	684.02	683.58	683.00	682.48	682.00	681.47	681.00	680.06	679.86	679.00	678.04	677.98			
DISTANZE PARZIALI TERRENO	3.93	8.39		1.69	3.98	2.06	2.85	2.52	2.33	2.58	2.32	4.52	0.70	4.20	5.22					
PROGRESSIVE PROGETTO		-11.43	-11.15	-10.87	-10.60	-7.25	-6.75	-6.25	-5.75		2.75	3.25	3.75	4.25	4.54	5.04	5.54	5.85	5.87	
QUOTE PROGETTO		685.54	685.51	685.49	685.46	683.22	682.72	682.72	683.22		683.34	683.28	682.78	682.78	683.28	683.09	682.59	682.60	682.81	682.82
DISTANZE PARZIALI PROGETTO				3.35		0.50	0.50	0.50	5.75		2.75	0.50	0.50	0.50	0.50	0.49	0.31			
DIFFERENZA QUOTE		-0.01	-0.01	-0.00	-0.14	-1.92	-1.83	-1.78			-0.68	-0.17	-0.27	-0.47	-0.13	-0.40	-0.00	0.00	0.01	0.02

Quantità pavimentazione	
Strato	Area (m <sup>2</sup> )
Finitura pavimentazione	0.73
Fondazione pavimentazione	2.94
Quantità movimento terre	
Tipologia	Area (mq)
Riporto	0.10
Scotico	3.19
Sterro	21.03

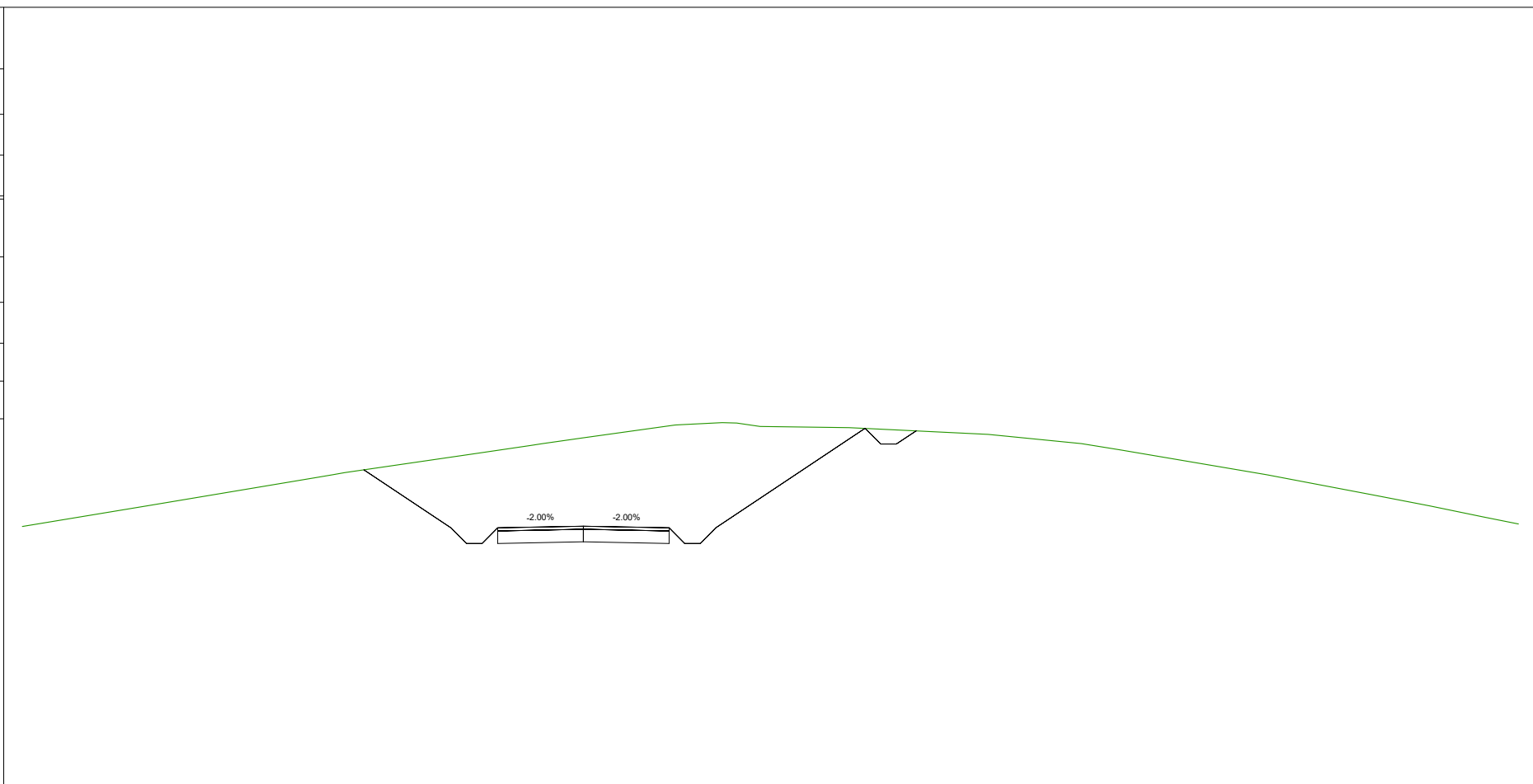
**TR-MU-32**  
 Sezione 9  
 Progressiva: 0+240.00  
 Scala: 1:200  
 Quota Riferimento: 675.00



PROGRESSIVE TERRENO	-18.00	-13.16	-12.14	-10.81	-8.29		0.00	4.97	10.15	15.48	20.75	26.16	30.00						
QUOTE TERRENO	682.51	683.00	683.05	683.07	683.00		681.97	681.02	680.03	679.02	678.03	677.04	676.34						
DISTANZE PARZIALI TERRENO	4.84	1.02	1.33	2.24		8.03		4.97	5.10	5.20	5.17	5.24	3.64						
PROGRESSIVE PROGETTO		-11.51	-10.74	-10.24	-9.74	-6.10	-5.60	-5.10	-4.60	0.00	2.75	3.25	3.75	4.25	4.84	5.34	5.84	6.20	6.20
QUOTE PROGETTO		683.05	682.54	682.54	683.04	680.61	680.11	680.11	680.61	680.70	680.64	680.14	680.14	680.64	681.04	680.54	680.54	680.78	680.78
DISTANZE PARZIALI PROGETTO			0.72	0.49	0.50	3.64			4.60		2.75		0.50	0.50	0.59	0.50	0.30		
DIFFERENZA QUOTE		0.00	-0.52	-0.51	0.00		-2.12	-2.56	-1.94	-1.27		-0.80	-1.20	-0.51	0.00	-0.40	-0.31		

Quantità pavimentazione	
Strato	Area (m <sup>2</sup> )
Finitura pavimentazione	0.55
Fondazione pavimentazione	2.20
Quantità movimento terre	
Tipologia	Area (mq)
Riporto	0.27
Scotico	3.48
Sterro	36.28


**TR-MU-32**  
 Sezione 10  
 Progressiva: 0+480.00  
 Scala: 1:200  
 Quota Riferimento: 650.00



PROGRESSIVE TERRENO	-18.00	-14.01	-8.55	-7.67	-3.33	-1.31	0.00	2.94	4.45	5.67	8.53	12.99	15.98	17.24	21.93	25.33	27.16	28.88	30.00	
QUOTE TERRENO	658.34	659.00	659.92	660.07	660.70	661.00	661.18	661.60	661.67	661.55	661.51	661.30	661.00	660.80	660.00	659.35	659.00	658.65	658.42	
DISTANZE PARZIALI TERRENO	3.99	5.46	0.50	4.33	1.61	1.31	2.94	1.28	0.75	2.85	4.46	2.99	1.26	4.69	3.41	1.82	1.72	1.12		
PROGRESSIVE PROGETTO		-7.91	-7.65	-7.35	-7.04	-4.25	-3.75	-3.25	-2.75		2.75	3.25	3.75	4.25	9.04	9.54	10.04	10.68		
QUOTE PROGETTO		660.14	660.16	660.16	660.16	658.30	657.80	657.80	658.30		658.35	658.30	657.80	657.80	658.30	661.49	660.99	660.98	661.41	
DISTANZE PARZIALI PROGETTO				0.25	0.31	2.79	0.50	0.50	0.50	2.75	2.75	0.50	0.50	0.50	4.79	0.50	0.49	0.62		
DIFFERENZA QUOTE				-0.17	-0.00	-2.27	-2.84	-2.92	-2.46	-2.83	-3.27	-3.65	-3.84	-3.37	0.00	-0.48	-0.46	-0.00		

Quantità pavimentazione	
Strato	Area (m²)
Finitura pavimentazione	0.55
Fondazione pavimentazione	2.20
Quantità movimento terre	
Tipologia	Area (mq)
Riporto	0.31
Scotico	3.84
Sterro	41.77

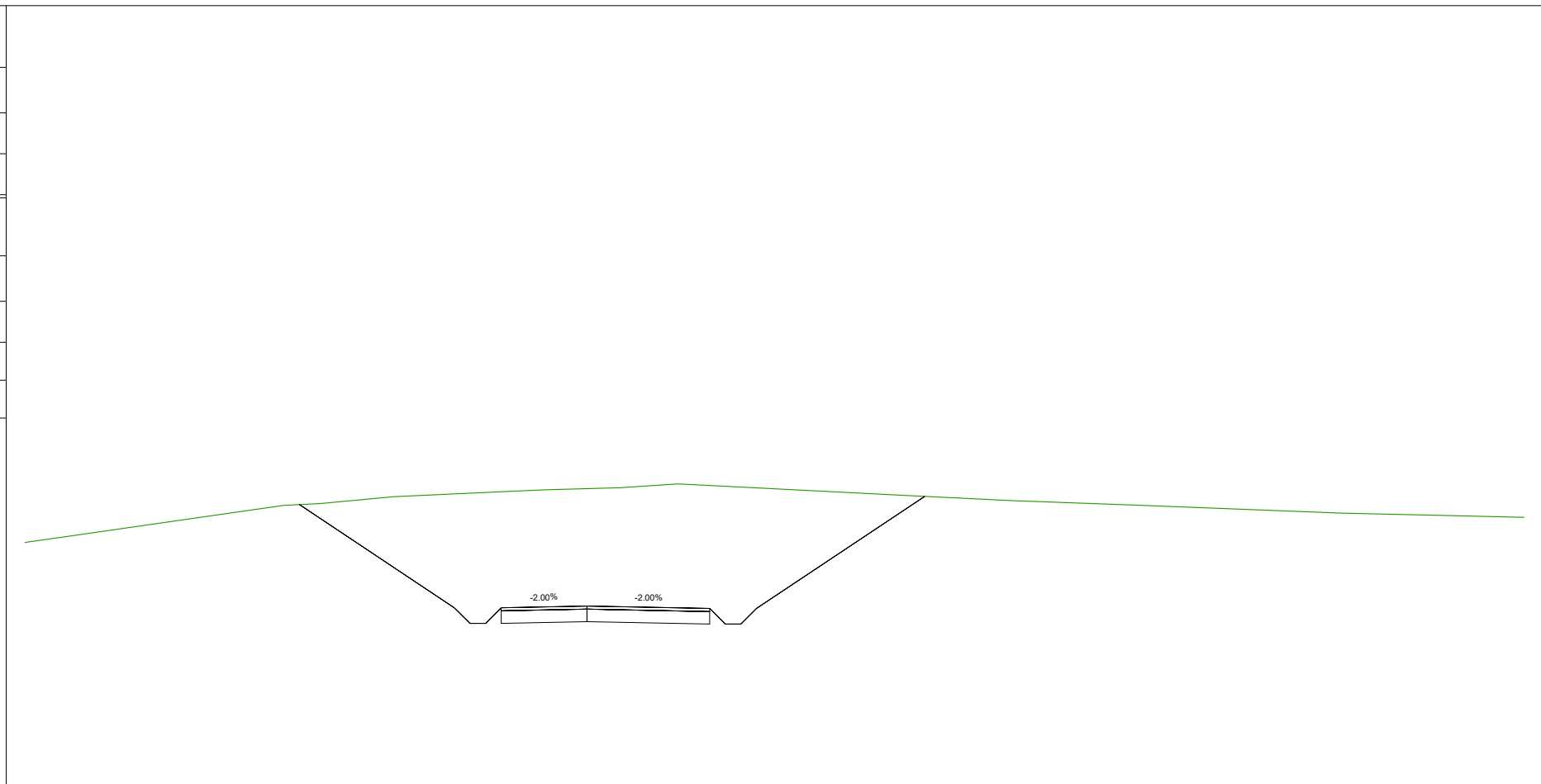
**TR-MU-32**  
 Sezione 11  
 Progressiva: 0+510.00  
 Scala: 1:200  
 Quota Riferimento: 650.00



PROGRESSIVE TERRENO	18.00	17.56	16.94	10.94	8.96	4.30	3.21	0.00	1.09	2.77	13.47	14.23	24.15	24.90	27.32	29.33	30.00	
QUOTE TERRENO	654.93	655.00	655.10	656.00	656.31	657.00	657.17	657.61	657.76	658.00	659.00	659.00	658.93	658.90	658.78	658.66	658.62	
DISTANZE PARZIALI TERRENO	0.62	6.00	1.98	4.66	1.09	3.21	1.09	1.69	10.35	0.69	9.92	0.52	2.41	2.01	0.67			
PROGRESSIVE PROGETTO		-8.19	-7.96	-7.64	-7.31	-4.25	-3.75	-3.25	-2.75	0.00	2.75	3.25	3.75	4.25	10.59	10.84	11.10	11.11
QUOTE PROGETTO		656.46	656.49	656.52	656.55	654.51	654.01	654.01	654.51	654.56	654.51	654.01	654.01	654.51	658.73	658.74	658.74	658.73
DISTANZE PARZIALI PROGETTO			0.03	0.32	3.06	0.50	0.50	0.50	2.75	2.75	0.50	0.50	0.50	6.34				
DIFFERENZA QUOTE		0.07	0.06	0.06	0.06	-2.50	-3.08	-3.16	-2.73	-3.05	-3.49	-4.06	-3.09	-3.64	0.00	0.00	0.00	0.00

Quantità pavimentazione	
Strato	Area (m <sup>2</sup> )
Finitura pavimentazione	0.67
Fondazione pavimentazione	2.67
Quantità movimento terre	
Tipologia	Area (mq)
Riporto	0.18
Scotico	4.25
Sterro	56.74

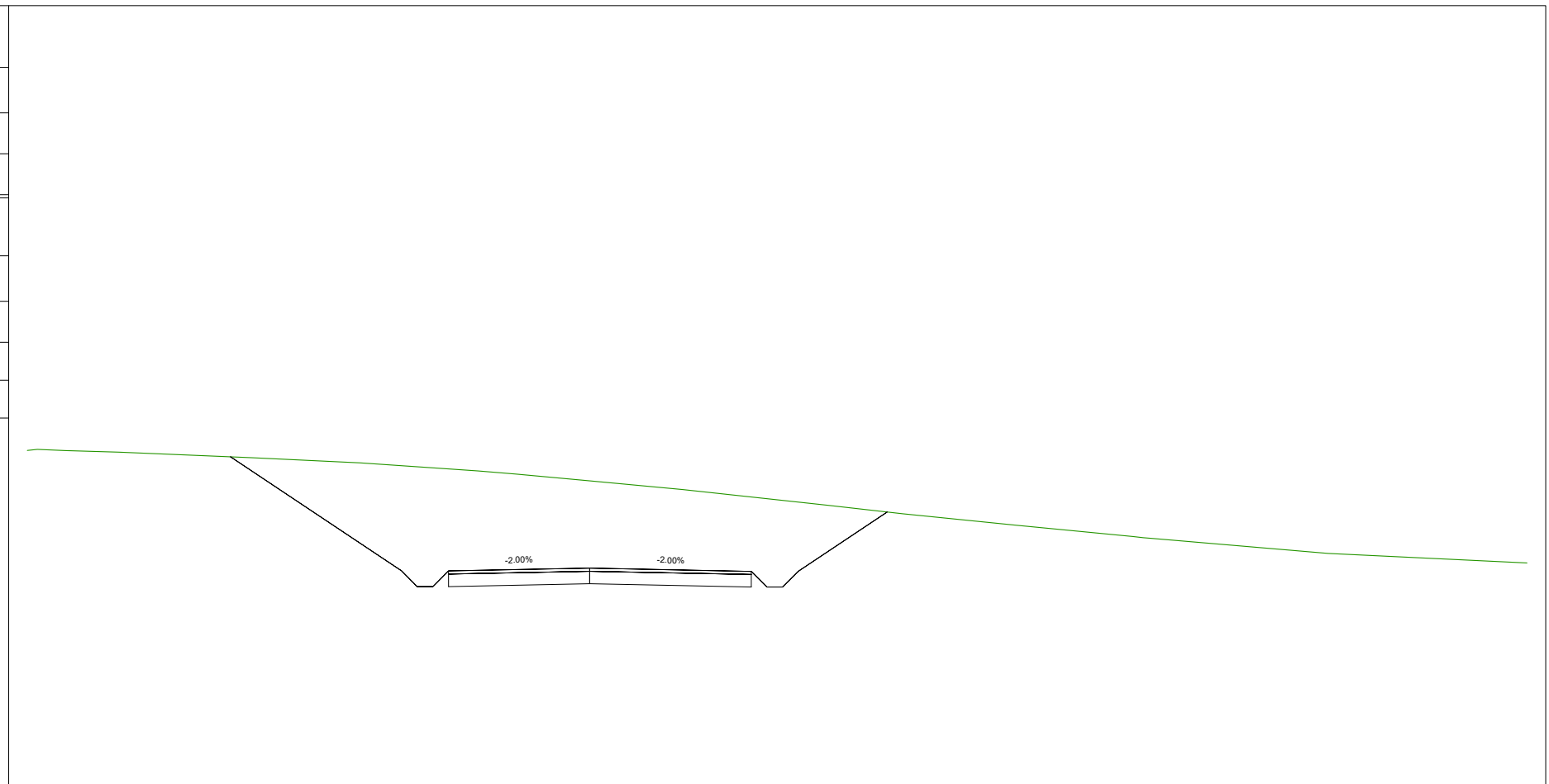
**TR-MU-32**  
 Sezione 12  
 Progressiva: 0+540.00  
 Scala: 1:200  
 Quota Riferimento: 645.00



PROGRESSIVE TERRENO	-18.00	-16.66	-10.55	-9.69	-8.55	-6.20	-3.36	-1.24	0.00	1.06	2.92	10.16	13.64	17.73	24.14	28.23	30.00	
QUOTE TERRENO	652.81	653.00	653.88	654.00	654.06	654.27	654.41	654.50	654.53	654.56	654.68	654.32	654.15	654.00	653.75	653.66	653.62	
DISTANZE PARZIALI TERRENO	1.34	6.10	0.87	1.14	2.34	2.84	1.80	1.24	1.06	1.86	7.24	3.48	4.08	6.41	4.09	1.77		
PROGRESSIVE PROGETTO			-9.97	-9.74	-9.20	-4.25	-3.75	-3.25	-2.75	3.93	4.43	4.93	5.43	10.81	10.82			
QUOTE PROGETTO			653.93	653.97	654.02	650.72	650.22	650.22	650.72	650.78	650.70	650.20	650.20	650.70	654.29	654.29		
DISTANZE PARZIALI PROGETTO			0.49	4.95	0.50	0.50	0.50	2.75	3.93	0.50	0.50	0.50	5.38					
DIFFERENZA QUOTE			-0.02	-0.00		-3.65	-4.17	-3.71	-3.76		-3.94	-4.41	-4.38	-3.86	0.00			

Quantità pavimentazione	
Strato	Area (m <sup>2</sup> )
Finitura pavimentazione	0.97
Fondazione pavimentazione	3.88
Quantità movimento terre	
Tipologia	Area (mq)
Riporto	0.24
Scotico	4.46
Sterro	49.78

**TR-MU-32**  
 Sezione 13  
 Progressiva: 0+570.00  
 Scala: 1:200  
 Quota Riferimento: 640.00




PROGRESSIVE TERRENO	-18.00	-17.68	-16.79	-15.07	-10.82	-7.35	-3.57	-2.35	2.98	7.62	10.02	13.66	17.38	17.93	23.64	30.00					
QUOTE TERRENO	650.76	650.79	650.75	650.70	650.52	650.36	650.10	650.00	649.78	649.51	649.00	648.73	648.36	648.00	647.95	647.16					
DISTANZE PARZIALI TERRENO	0.89	1.72	4.25	3.47	3.77	1.23	2.35	2.98	4.64	2.39	3.65	3.72	5.71	6.36							
PROGRESSIVE PROGETTO			-12.31	-12.08	-11.82	-11.50	-10.33	-8.96	-6.02	-5.52	-5.02	-4.52									
QUOTE PROGETTO			650.49	650.51	650.52	650.55	649.78	648.88	646.90	646.40	646.40	646.90	646.99	646.89	646.39	646.39	646.89	648.79	648.70	648.60	648.55
DISTANZE PARZIALI PROGETTO					1.17	1.37	2.94	0.50	0.50	0.50	4.52	5.17	0.50	0.50	0.50	2.85	0.37				
DIFFERENZA QUOTE			-0.16	-0.00	-0.72	-1.56	-3.37	-3.84	-3.80	-3.21	-2.79	-2.38	-2.83	-2.77	-2.22	0.00	-0.94				





Quantità pavimentazione	
Strato	Area (m <sup>2</sup> )
Finitura pavimentazione	0.95
Fondazione pavimentazione	3.80
Quantità movimento terre	
Tipologia	Area (mq)
Riporto	1.17
Scotico	3.27
Sterro	7.98


**TR-MU-32**  
 Sezione 15  
 Progressiva: 0+630.00  
 Scala: 1:200  
 Quota Riferimento: 630.00



PROGRESSIVE TERRENO	-18.00	-17.94	-17.08	-13.58	-10.59	-9.35	-6.92	-4.98	-4.03	-0.51	0.00	2.34	7.18	8.27	9.45	13.93	18.59	19.34	23.91	27.17	28.69	30.00
QUOTE TERRENO	643.01	643.00	642.80	642.00	641.29	641.00	640.41	640.15	640.00	639.50	639.41	639.00	638.17	638.00	637.79	637.00	636.17	636.00	635.00	634.33	634.00	633.73
DISTANZE PARZIALI TERRENO	0.86	3.51	2.98	1.25	2.43	1.94	0.95	3.52	0.51	2.34	4.84	1.09	1.18	4.48	4.66	0.74	4.13	3.25	1.53	1.31		
PROGRESSIVE PROGETTO		-11.07	-10.91	-10.61	-10.31	-10.04	-7.25	-6.75	-6.25	-5.75	0.00	3.75	4.92	5.43	5.93	6.30	6.38					
QUOTE PROGETTO		641.52	641.50	641.47	641.34	641.16	639.30	638.80	638.80	639.30	639.42	639.34	638.56	638.04	638.03	638.26	638.31					
DISTANZE PARZIALI PROGETTO					0.26		2.79	0.50	0.50	0.50	5.75	3.75	1.17	0.50	0.47							
DIFFERENZA QUOTE					-0.11	-0.19	-0.00	-1.58	-1.58	-0.95	0.00	0.58	0.00	-0.43	-0.38	-0.00						

Quantità pavimentazione	
Strato	Area (m <sup>2</sup> )
Finitura pavimentazione	0.76
Fondazione pavimentazione	3.03
Quantità movimento terre	
Tipologia	Area (mq)
Riporto	0.60
Scotico	3.38
Sterro	14.03


**TR-MU-32**  
 Sezione 16  
 Progressiva: 0+660.00  
 Scala: 1:200  
 Quota Riferimento: 630.00



PROGRESSIVE TERRENO	-18.00	-17.89	-16.80	-14.17	-11.47	-10.49	-8.27	-6.82	-6.18	-3.14	-0.88	0.54	3.77	4.51	8.29	10.01	12.24	15.81	16.52	21.25	24.61	25.92	27.85	30.00	
QUOTE TERRENO	641.03	641.00	640.71	640.00	639.27	639.00	638.40	638.00	637.83	637.00	636.39	636.15	636.00	635.12	634.94	634.00	633.56	633.00	632.08	631.94	631.00	630.27	630.00	629.57	629.19
DISTANZE PARZIALI TERRENO	1.09	2.63	2.70	0.97	2.22	1.46	0.64	3.04	2.26	0.86	0.54	3.23	0.49	3.78	1.72	2.23	3.57	4.74	3.36	1.31	1.93	2.15			
PROGRESSIVE PROGETTO					-11.63	-11.20	-10.49	-5.32	-4.82	-4.32	-3.82			3.75	4.77	5.27	5.78	6.04							
QUOTE PROGETTO					639.03	639.02	639.00	635.55	635.05	635.05	635.55			635.63	635.55	634.87	634.38	634.38	634.56						
DISTANZE PARZIALI PROGETTO					0.39	0.71	5.17	0.50	0.50	0.50	3.82			3.75	1.02	0.51	0.49	0.21							
DIFFERENZA QUOTE					-0.29	-0.17	0.00	-2.04	-2.41	-2.27	-1.63			-0.52	0.43	0.00	-0.37	-0.60							

Quantità pavimentazione	
Strato	Area (m <sup>2</sup> )
Finitura pavimentazione	0.63
Fondazione pavimentazione	2.53
Quantità movimento terre	
Tipologia	Area (mq)
Riporto	12.41
Scotico	2.44
Sterro	0.44


**TR-MU-32**  
 Sezione 17  
 Progressiva: 0+690.00  
 Scala: 1:200  
 Quota Riferimento: 620.00



PROGRESSIVE TERRENO	-18.00	-17.85	-13.97	-8.06	-6.87	-1.09	0.00	3.76	5.54	8.06	15.20	16.79	18.90	27.41	30.00
QUOTE TERRENO	632.01	632.00	631.62	631.11	631.00	630.45	630.35	630.00	629.83	629.61	629.00	628.87	628.80	628.60	628.70
DISTANZE PARZIALI TERRENO		3.89	5.91	0.71	5.78	1.09	3.76	1.78	2.52	7.14	1.58	2.12	8.51	2.59	
PROGRESSIVE PROGETTO					-4.76	-4.68	-4.41	-4.16	-2.58	0.00	3.75	6.83	7.34	7.85	8.57
QUOTE PROGETTO					630.70	630.71	630.76	630.74	631.79	631.84	631.77	629.72	629.18	629.15	629.56
DISTANZE PARZIALI PROGETTO						1.57	2.58	3.75	3.08	0.51	0.44	0.51			
DIFFERENZA QUOTE					-0.06	0.00	1.20	1.50	1.77	0.00	-0.48	-0.48	0.00		

Quantità pavimentazione	
Strato	Area (m <sup>2</sup> )
Finitura pavimentazione	0.65
Fondazione pavimentazione	2.60
Quantità movimento terre	
Tipologia	Area (mq)
Riporto	61.85
Scotico	4.27
Sterro	0.49

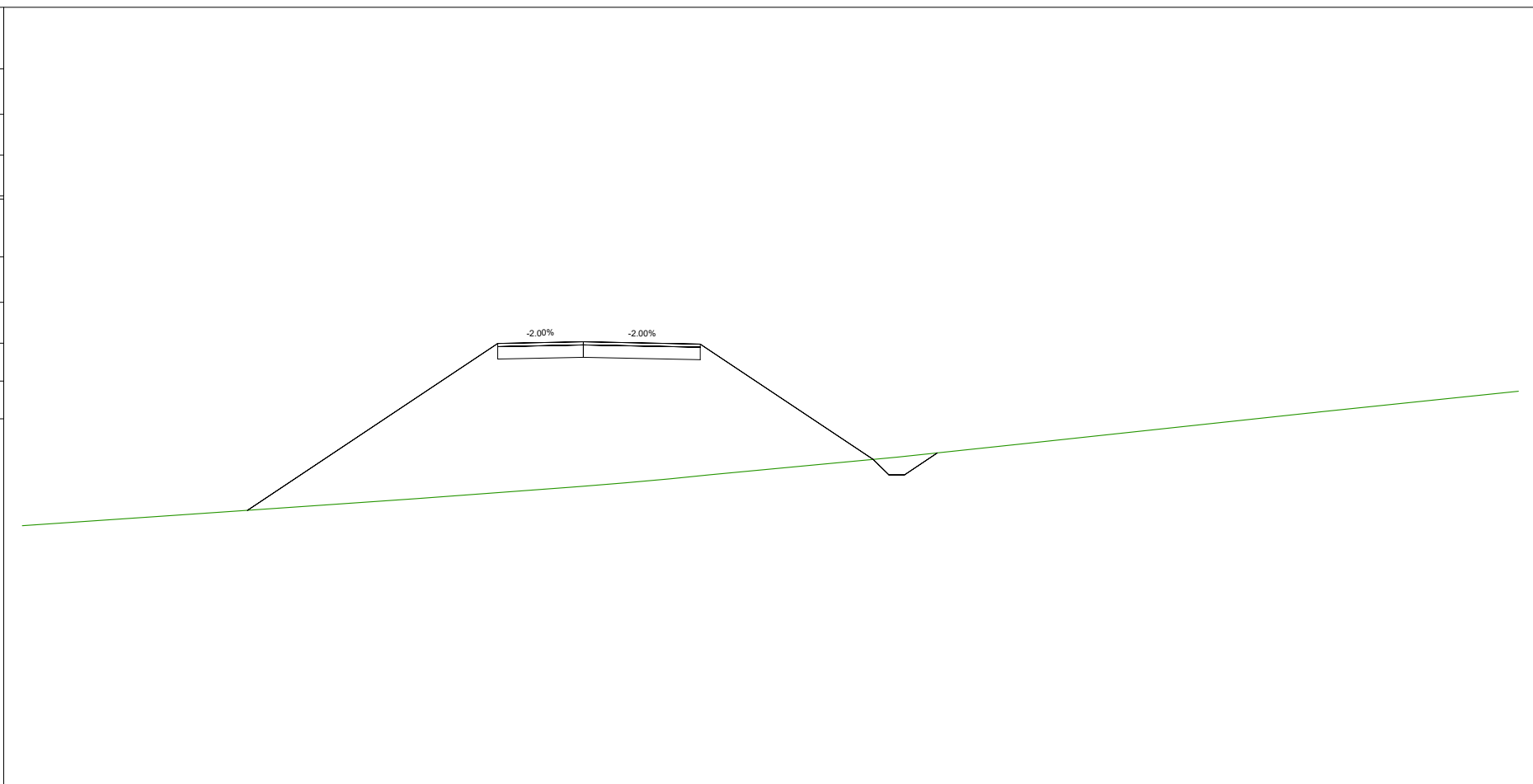
**TR-MU-32**  
 Sezione 18  
 Progressiva: 0+720.00  
 Scala: 1:200  
 Quota Riferimento: 620.00



PROGRESSIVE TERRENO	-18.00	-14.00	-13.36	-10.83	-8.00		0.61	3.45	5.51		10.73	14.20	16.06	17.74	18.79	20.50		25.82	28.40	30.00
QUOTE TERRENO	623.40	623.38	623.37	623.39	623.38		623.42	623.42	623.48	623.46	623.51	623.54	623.59	623.65	623.66	623.73		624.00	624.14	624.25
DISTANZE PARZIALI TERRENO	4.00	0.64	2.09	2.84	8.00		0.61	2.84	2.06	5.22	3.47	1.87	1.67	1.06	1.71	5.32		2.58	1.60	
PROGRESSIVE PROGETTO				-10.47	-10.10	-9.67		-2.75		3.75		10.46	10.96	11.46	12.22					
QUOTE PROGETTO				623.30	623.34	623.39		628.00	628.05	627.98		623.51	623.01	623.01	623.52					
DISTANZE PARZIALI PROGETTO				0.75	0.33	6.92		2.75	3.75	6.71		0.50	0.49	0.72						
DIFFERENZA QUOTE				-0.08	0.00			-4.60	-4.64	-4.50		0.00	-0.30	-0.30	0.00					

Quantità pavimentazione	
Strato	Area (m <sup>2</sup> )
Finitura pavimentazione	0.65
Fondazione pavimentazione	2.60
Quantità movimento terre	
Tipologia	Area (mq)
Riporto	61.46
Scotico	4.26
Sterro	0.70

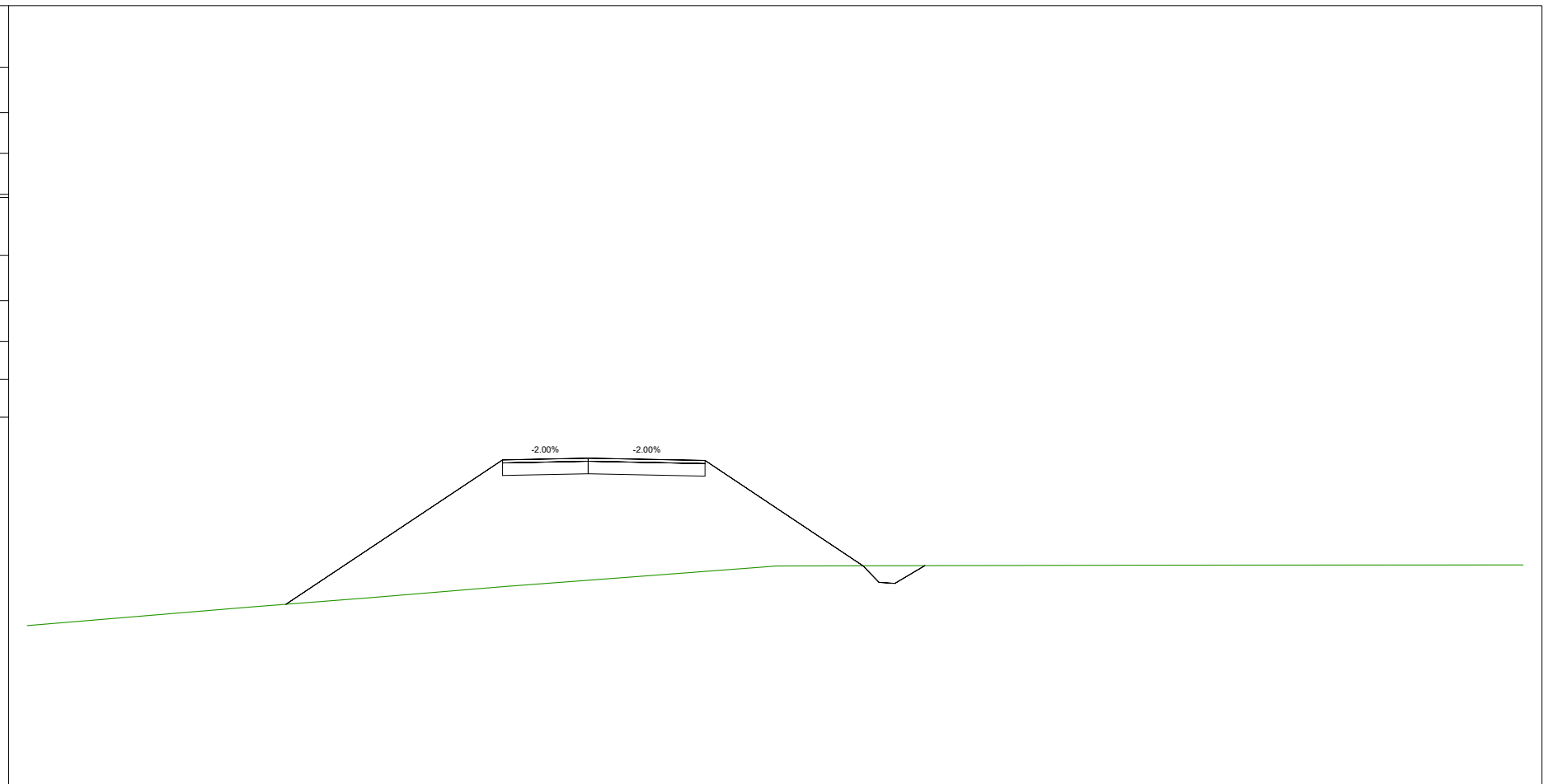
**TR-MU-32**  
 Sezione 19  
 Progressiva: 0+750.00  
 Scala: 1:200  
 Quota Riferimento: 610.00



PROGRESSIVE TERRENO	-18.00	-13.65	-8.72	-5.35		1.35	2.77	4.07		10.09	14.16		23.25	23.82		30.00	
QUOTE TERRENO	618.36	618.66	619.00	619.23		619.63	619.74	619.87	620.00		620.57	621.00		621.98	622.04		622.68
DISTANZE PARZIALI TERRENO	4.35	4.93	3.37	4.92		1.35	1.42	1.29	6.02		4.07	9.10				6.18	
PROGRESSIVE PROGETTO		-11.60	-11.30	-10.78		-2.75		3.75		9.30	9.79	10.30	11.24	11.35			
QUOTE PROGETTO		618.76	618.79	618.86		624.21	624.27	624.19		620.49	620.01	620.00	620.63	620.70			
DISTANZE PARZIALI PROGETTO		0.29	0.52	8.03		2.75	3.75	5.55		0.49	0.49	0.94					
DIFFERENZA QUOTE		-0.04	0.00			4.79	4.64	4.22		0.00	-0.54	-0.59	0.00				

Quantità pavimentazione	
Strato	Area (m²)
Finitura pavimentazione	0.65
Fondazione pavimentazione	2.60
Quantità movimento terre	
Tipologia	Area (mq)
Riporto	48.56
Scotico	4.24
Sterro	0.40

**TR-MU-32**  
 Sezione 20  
 Progressiva: 0+780.00  
 Scala: 1:200  
 Quota Riferimento: 610.00



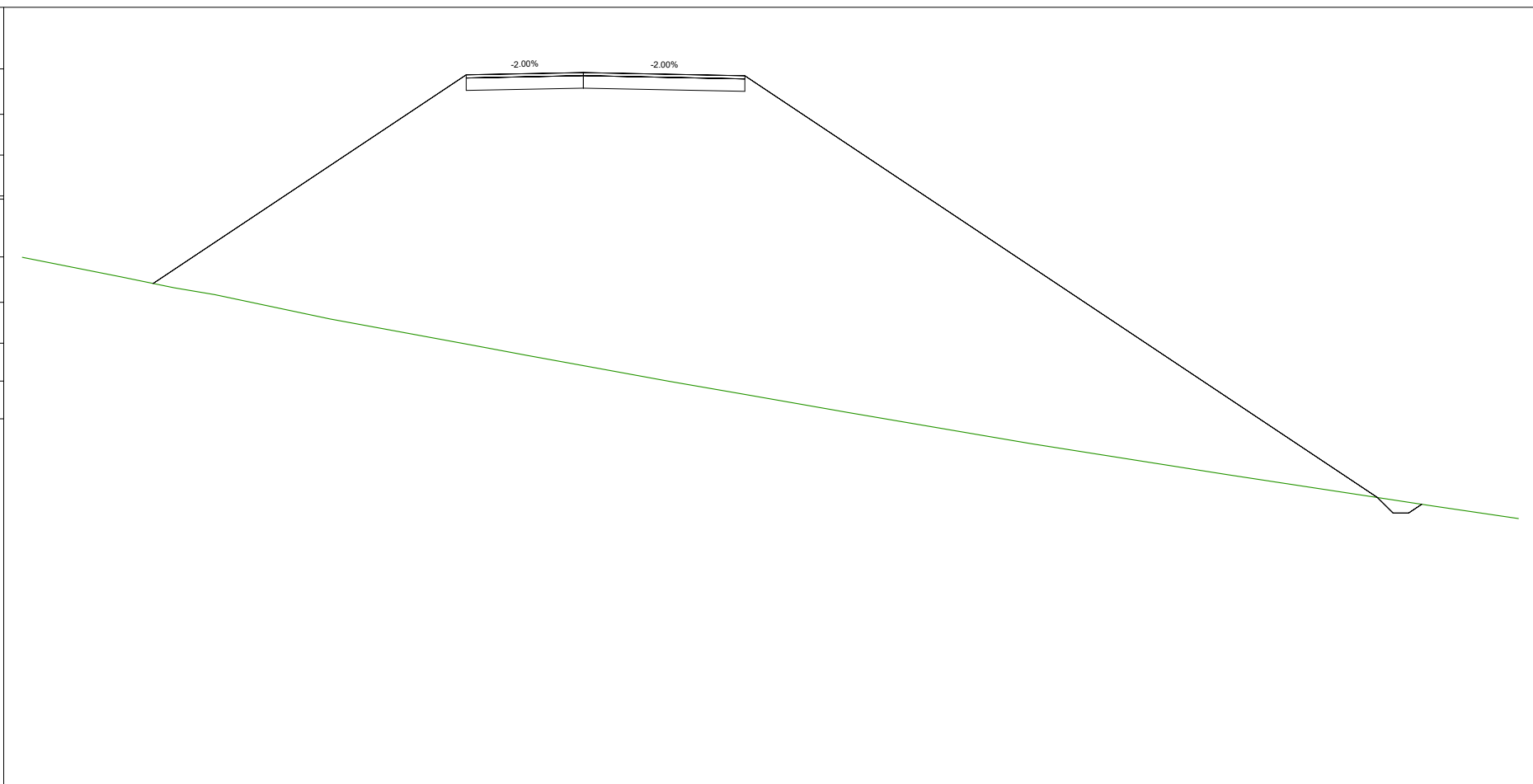
PROGRESSIVE TERRENO	-18.00	-10.89	-7.04	-2.70		5.77		17.57	18.23	29.79	30.00		
QUOTE TERRENO	615.11	615.70	616.00	616.36	616.56	617.00		617.05	617.04	617.05	617.05		
DISTANZE PARZIALI TERRENO	7.11	3.85	4.34	2.70	5.77		11.54	0.66	11.55				
PROGRESSIVE PROGETTO		-10.52	-10.25	-9.95	-9.70	-2.75	3.75	8.82	9.33	9.84	10.11	10.81	
QUOTE PROGETTO		615.53	615.61	615.70	615.79	620.42	620.48	620.40	617.03	616.49	616.46	616.62	617.03
DISTANZE PARZIALI PROGETTO				6.95	2.75	3.75	5.07	0.51	0.53	0.45	0.69		
DIFFERENZA QUOTE		-0.18	-0.00		-4.07	-3.92	-3.56	0.00	-0.53	-0.56	0.00		





Quantità pavimentazione	
Strato	Area (m <sup>2</sup> )
Finitura pavimentazione	0.89
Fondazione pavimentazione	3.58
Quantità movimento terre	
Tipologia	Area (mq)
Riporto	236.60
Scotico	8.13
Sterro	0.13

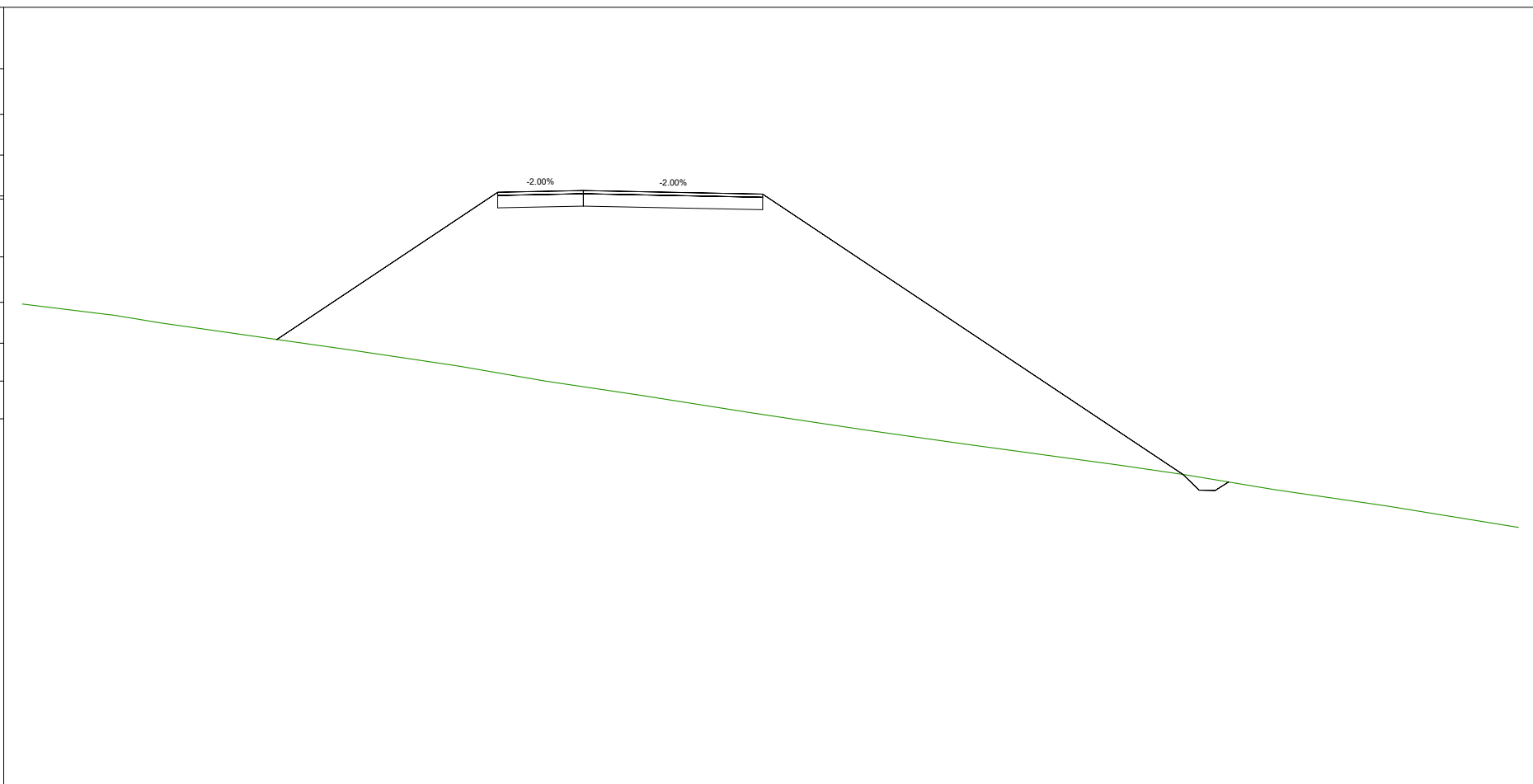
**TR-MU-32**  
 Sezione 22  
 Progressiva: 0+840.00  
 Scala: 1:200  
 Quota Riferimento: 590.00



PROGRESSIVE TERRENO	-18.00		-14.84	-13.13	-11.83		-8.13		-3.51	-2.72	-1.77		2.73	5.06	8.49		13.11	14.35	15.05		20.68	24.71	27.23	30.00			
QUOTE TERRENO	606.98		606.35	606.00	605.78		605.00		604.15	604.00	603.82		603.50	603.00	602.60	602.00		601.21	601.00	600.89		600.00	599.39	599.00	598.60		
DISTANZE PARZIALI TERRENO		3.16	1.71	1.30	3.69		4.62		0.79	0.95	1.77		2.73	2.32	3.43	4.62		1.25	0.69	5.63		4.03	2.52	2.77			
PROGRESSIVE PROGETTO		-14.76	-14.62	-14.36	-14.07	-13.80	-12.72	-11.86	-9.35		-3.76				5.18								25.48	25.97	26.47	26.89	26.90
QUOTE PROGETTO		606.47	606.44	606.38	606.24	606.14	606.85	607.42	609.08		612.83		612.91		612.80								599.27	598.78	598.77	599.04	599.05
DISTANZE PARZIALI PROGETTO				0.23	1.08	0.86	2.51		5.59		3.76		5.18						20.30					0.50	0.49	0.31	
DIFFERENZA QUOTE			-0.14	0.00	0.92	1.64	3.83				8.64		9.41		-10.22								0.00	-0.42	-0.35	0.00	

Quantità pavimentazione	
Strato	Area (m <sup>2</sup> )
Finitura pavimentazione	0.85
Fondazione pavimentazione	3.40
Quantità movimento terre	
Tipologia	Area (mq)
Riporto	124.91
Scotico	6.09
Sterro	0.22

**TR-MU-32**  
 Sezione 23  
 Progressiva: 0+870.00  
 Scala: 1:200  
 Quota Riferimento: 590.00




PROGRESSIVE TERRENO	-18.00	-15.15	-14.33	-13.69		-7.45	-4.01	-1.20		1.87	5.32	9.14	12.14		17.28	19.31	22.20	25.76	30.00	
QUOTE TERRENO	605.48	605.13	605.00	604.89		604.00	603.49	603.00	602.82	602.55	602.00	601.42	601.00		600.30	600.00	599.52	599.00	598.31	
DISTANZE PARZIALI TERRENO	2.79	0.80	0.64	6.24		3.44	2.82	1.20	1.87	3.45	3.82	3.00	5.15		2.02	2.90	3.55	4.24		
PROGRESSIVE PROGETTO				-10.71	-10.48	-10.14	-9.84		-2.75		5.75		12.03	12.37		19.24	19.76	20.27	20.70	
QUOTE PROGETTO				604.20	604.24	604.29	604.34		609.06	609.12	609.00		604.82	604.59		600.01	599.50	599.50	599.77	
DISTANZE PARZIALI PROGETTO				0.30		7.09			2.75		5.75		6.28	0.34		6.87		0.52	0.43	0.34
DIFFERENZA QUOTE				-0.26	-0.00				-5.79	-6.30	-7.07		-3.80			0.00	-0.42	-0.34	-0.00	



Quantità pavimentazione	
Strato	Area (m <sup>2</sup> )
Finitura pavimentazione	0.55
Fondazione pavimentazione	2.21
Quantità movimento terre	
Tipologia	Area (mq)
Riporto	37.69
Scotico	3.48
Sterro	0.21


**TR-MU-32**  
 Sezione 25  
 Progressiva: 0+928.31  
 Scala: 1:200  
 Quota Riferimento: 590.00



PROGRESSIVE TERRENO	-18.00	-15.77	-13.69		-6.22	-4.70		0.00	2.89	4.48		8.71	10.52	11.06	11.70	13.22		19.27		24.58	26.56	30.00
QUOTE TERRENO	600.23	600.00	599.78		599.00	598.84		598.32	598.00	597.83		597.36	597.17	597.08	597.00	596.81		596.00		595.35	595.00	594.41
DISTANZE PARZIALI TERRENO	2.23	2.08		7.47	1.52	4.70		2.89	1.59	4.23		1.80	0.54	0.46	1.52	6.05		5.32		1.97	3.44	
PROGRESSIVE PROGETTO					-7.58	-7.46	-6.74	-4.01	-2.77	-0.86	0.00	1.89	2.75		7.31	9.37	9.71	10.21	10.69	10.84		
QUOTE PROGETTO					599.06	599.06	599.05	600.88	601.70	601.74	601.76	601.72	601.70		598.66	597.29	596.95	596.79	597.01	597.11		
DISTANZE PARZIALI PROGETTO					0.67	2.73	1.24	1.91	0.86	1.89	0.86	4.56		2.06	0.35	0.35	0.32					
DIFFERENZA QUOTE					-0.02	0.00	2.12	3.08	3.33	3.44	3.61	3.69		1.15	0.00	-0.41	-0.00					

Quantità pavimentazione	
Strato	Area (m <sup>2</sup> )
Finitura pavimentazione	0.55
Fondazione pavimentazione	2.20
Quantità movimento terre	
Tipologia	Area (mq)
Riporto	2.75
Scotico	2.28
Sterro	1.21


**TR-MU-32**  
 Sezione 26  
 Progressiva: 1+110.00  
 Scala: 1:200  
 Quota Riferimento: 570.00



PROGRESSIVE TERRENO	-18.00	-13.77	-9.41	-8.37	-4.61	-2.67		1.97	5.17	6.80	10.64	11.45	15.24	16.20	20.14	21.36	23.33	27.24	30.00	
QUOTE TERRENO	581.78	581.00	580.20	580.00	579.28	578.91	578.39	578.00	577.33	577.00	576.16	576.00	575.19	575.00	574.22	574.00	573.67	573.00	572.53	
DISTANZE PARZIALI TERRENO	4.23	4.36	1.05	3.75	1.49	2.67	1.97	3.20	1.63	3.84	0.81	3.79	0.96	3.94	1.21	1.98	3.91	2.76		
PROGRESSIVE PROGETTO			-6.12	-5.79	-5.47	-5.19	-4.25	-3.75	-3.25	-2.75	2.75	4.79	5.04	5.37	5.65	5.75				
QUOTE PROGETTO			579.59	579.51	579.43	579.39	578.77	578.27	578.27	578.77	578.82	578.77	577.41	577.34	577.26	577.19	577.16			
DISTANZE PARZIALI PROGETTO						0.94	0.50	0.50	0.50	2.75	2.75	2.04								
DIFFERENZA QUOTE			0.66	0.66	0.66	0.00	-0.45	-0.85	-0.76	-0.16	0.44	0.93	0.00	-0.03	-0.05					

Quantità pavimentazione	
Strato	Area (m <sup>2</sup> )
Finitura pavimentazione	0.55
Fondazione pavimentazione	2.20
Quantità movimento terre	
Tipologia	Area (mq)
Riporto	0.43
Scotico	3.20
Sterro	20.83

**TR-MU-32**  
 Sezione 27  
 Progressiva: 1+140.00  
 Scala: 1:200  
 Quota Riferimento: 570.00

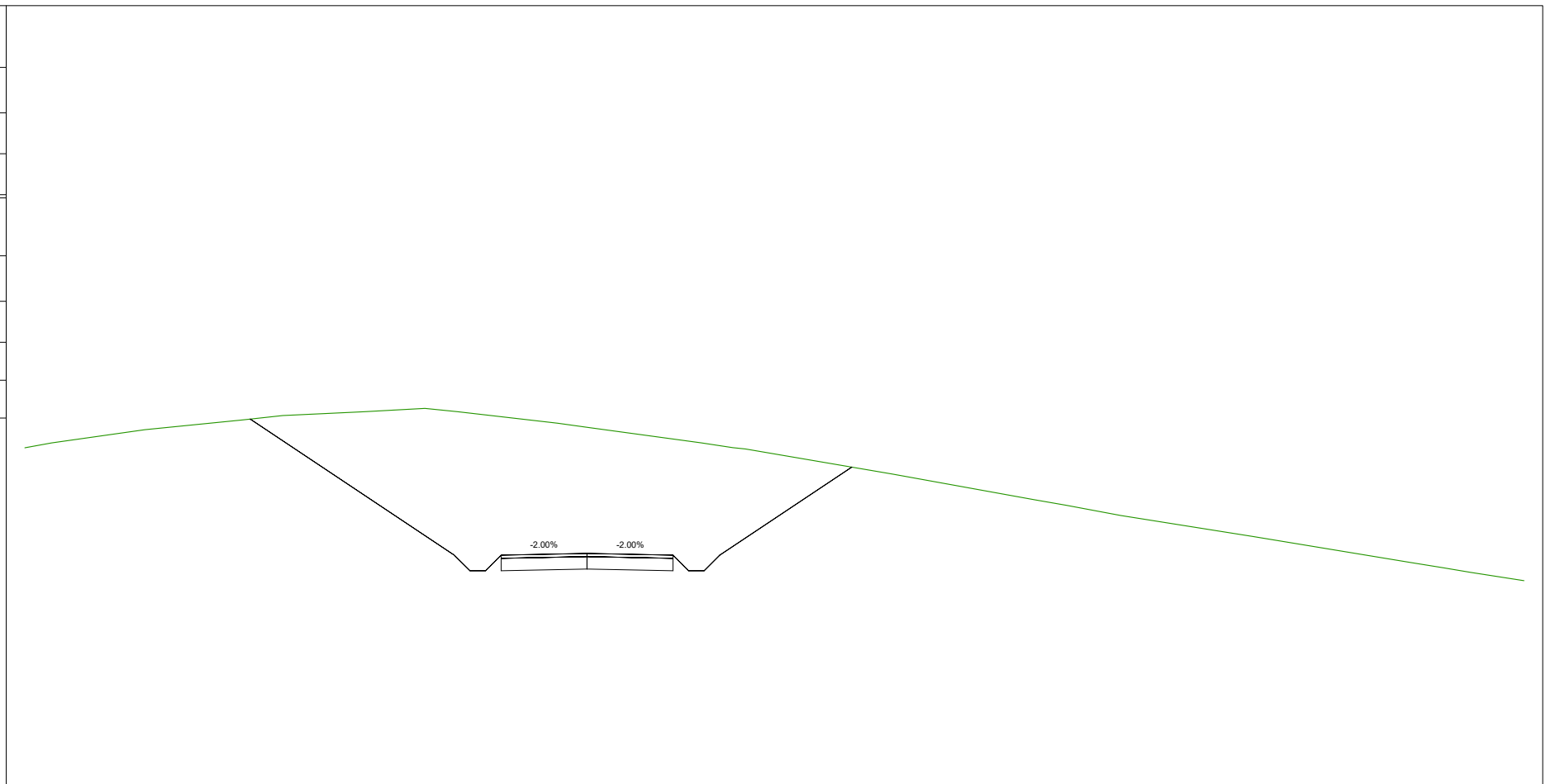


PROGRESSIVE TERRENO	-18.00	-16.81	-13.67	-12.12	-9.75	-7.19	-5.53	-2.18	0.00	2.71	7.75	11.64	12.62	15.11	17.45	18.86	22.24	24.86	26.92	30.00
QUOTE TERRENO	580.24	580.00	579.32	579.00	578.52	578.00	577.67	577.00	576.56	576.01	575.00	574.20	574.00	573.48	573.00	572.70	572.00	571.44	571.00	570.48
DISTANZE PARZIALI TERRENO	1.19	3.14	1.55	2.37	2.56	1.65	3.35	2.18	2.71	4.93	3.89	0.97	2.49	2.35	1.41	3.38	2.62	2.06	2.96	
PROGRESSIVE PROGETTO				-10.44	-10.42	-9.49		-4.25	-3.75	-3.25	-2.75	2.75	3.25	3.75	4.25	5.08	5.36	5.66	5.94	6.04
QUOTE PROGETTO				578.71	578.71	578.47		574.98	574.48	574.48	574.98	575.03	574.98	574.48	574.98	575.53	575.50	575.48	575.46	575.45
DISTANZE PARZIALI PROGETTO					0.88		5.24		0.50	0.50	2.75	2.75	0.50	0.50	0.50	0.83				
DIFFERENZA QUOTE				-0.05	-0.00			-2.43	-2.83	-2.73	-2.13	-1.52	-1.02	-1.55	-1.32	-0.72	0.00	-0.06		



Quantità pavimentazione	
Strato	Area (m <sup>2</sup> )
Finitura pavimentazione	0.55
Fondazione pavimentazione	2.20
Quantità movimento terre	
Tipologia	Area (mq)
Riporto	0.24
Scotico	4.14
Sterro	57.56

**TR-MU-32**  
 Sezione 29  
 Progressiva: 1+200.00  
 Scala: 1:200  
 Quota Riferimento: 560.00

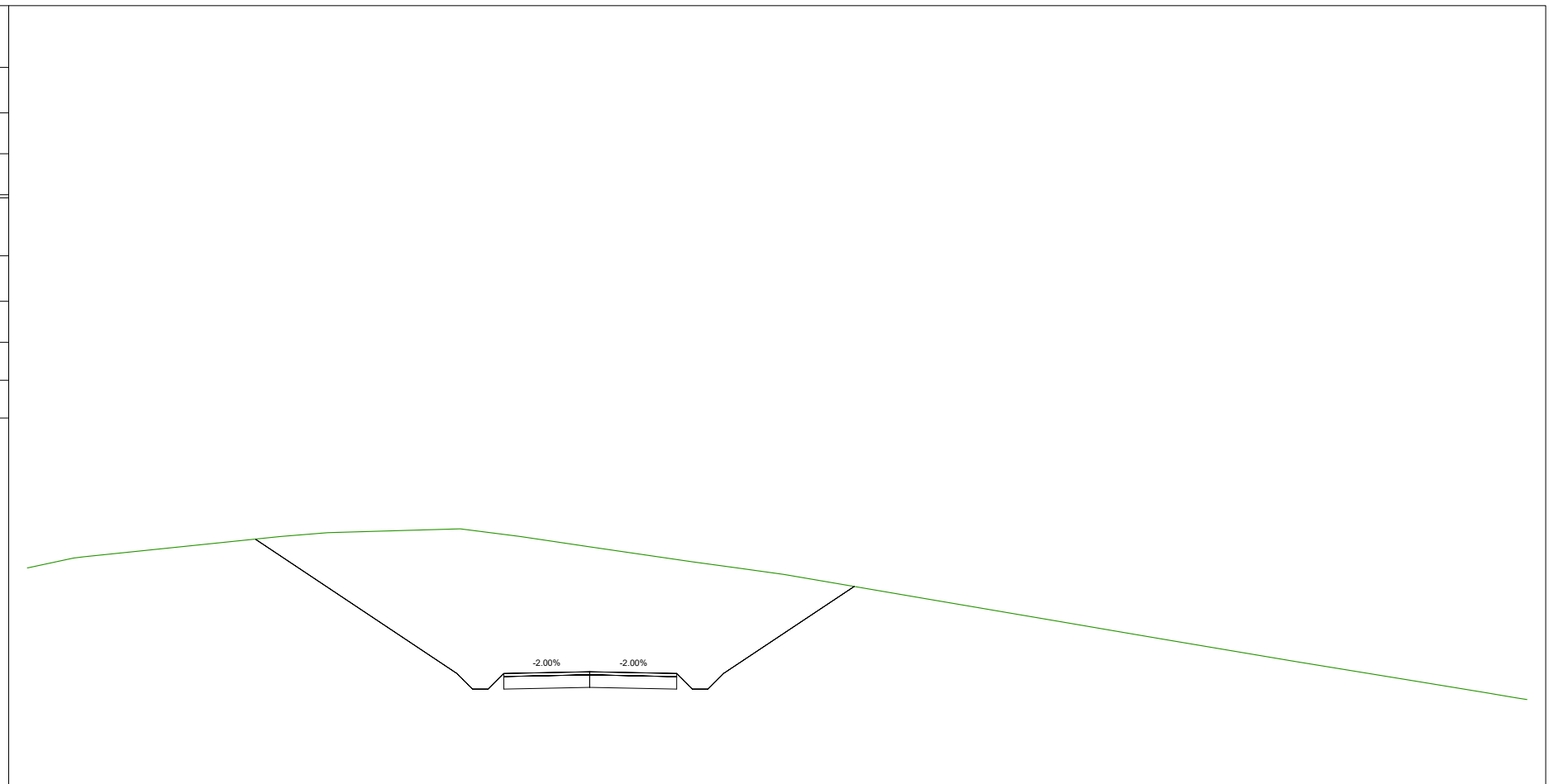


PROGRESSIVE TERRENO	-18.00	-17.14	-14.16	-11.06	-9.46	-7.12	-5.19	-4.15	-0.94		3.66	4.67	9.79	14.30	15.35	17.09	21.33	26.36	27.43	28.29	30.00
QUOTE TERRENO	570.84	571.00	571.42	571.73	571.89	572.00	572.10	572.00	571.63	571.50	571.00	570.85	570.00	569.18	569.00	568.67	568.00	567.17	567.00	566.85	566.59
DISTANZE PARZIALI TERRENO	0.86	2.99	3.10	1.32	2.34	1.93	1.05	3.20	0.94	3.66	1.00	4.71	4.52	1.05	1.74	4.24	5.03	1.07	0.86	1.71	
PROGRESSIVE PROGETTO				-10.84	-10.78		-4.25	-3.75	-3.25	-2.75	0.00	2.75	3.25	3.75	4.25	8.48	9.38				
QUOTE PROGETTO				571.83	571.76		567.40	566.90	566.90	567.40	567.46	567.40	566.90	566.90	567.40	570.22	570.14				
DISTANZE PARZIALI PROGETTO						6.53		0.50	0.50	2.75		2.75	0.50	0.50	0.50	4.23	0.91				
DIFFERENZA QUOTE				0.00			-4.61	-5.05	-4.98	-4.43	-4.04	-3.72	-4.18	-4.08	-3.51	0.00	0.07				



Quantità pavimentazione	
Strato	Area (m <sup>2</sup> )
Finitura pavimentazione	0.55
Fondazione pavimentazione	2.21
Quantità movimento terre	
Tipologia	Area (mq)
Riporto	0.22
Scotico	4.12
Sterro	56.88

**TR-MU-32**  
 Sezione 30  
 Progressiva: 1+230.00  
 Scala: 1:200  
 Quota Riferimento: 560.00



PROGRESSIVE TERRENO	-16.00	-17.98	-16.18		-9.90	-8.39		-4.15	-2.22		3.28	4.70	6.22		10.82		15.56	16.67	18.61		22.58		26.39	28.70	29.60	30.00
QUOTE TERRENO	567.00	567.00	567.36		568.00	568.12		568.25	568.00	567.67	567.19	567.00	566.79		566.00		565.19	565.00	564.67		564.00		563.38	563.00	562.84	562.78
DISTANZE PARZIALI TERRENO	1.46		6.28		1.51	4.24		1.93	2.22		3.28	1.42	1.52		4.60		4.75	1.11	1.94		3.96		3.81	2.31	0.89	
PROGRESSIVE PROGETTO					-10.77	-10.70		-4.25	-3.75	-3.25	-2.75		2.78	3.28	3.78	4.28	8.46	8.77	9.10		9.36	9.37				
QUOTE PROGETTO					567.99	567.92		563.62	563.12	563.12	563.62	563.67	563.62	563.12	563.12	563.62	566.40	566.35	566.30		566.25	566.25				
DISTANZE PARZIALI PROGETTO							6.45		0.50	0.50	2.75		2.78	0.50	0.50	0.50	4.18									
DIFFERENZA QUOTE					0.00			-4.63	-5.08	-5.01	-4.45	-4.00	-3.65	-4.07	-4.07	-3.44		0.00	0.00		0.00					



# Legenda



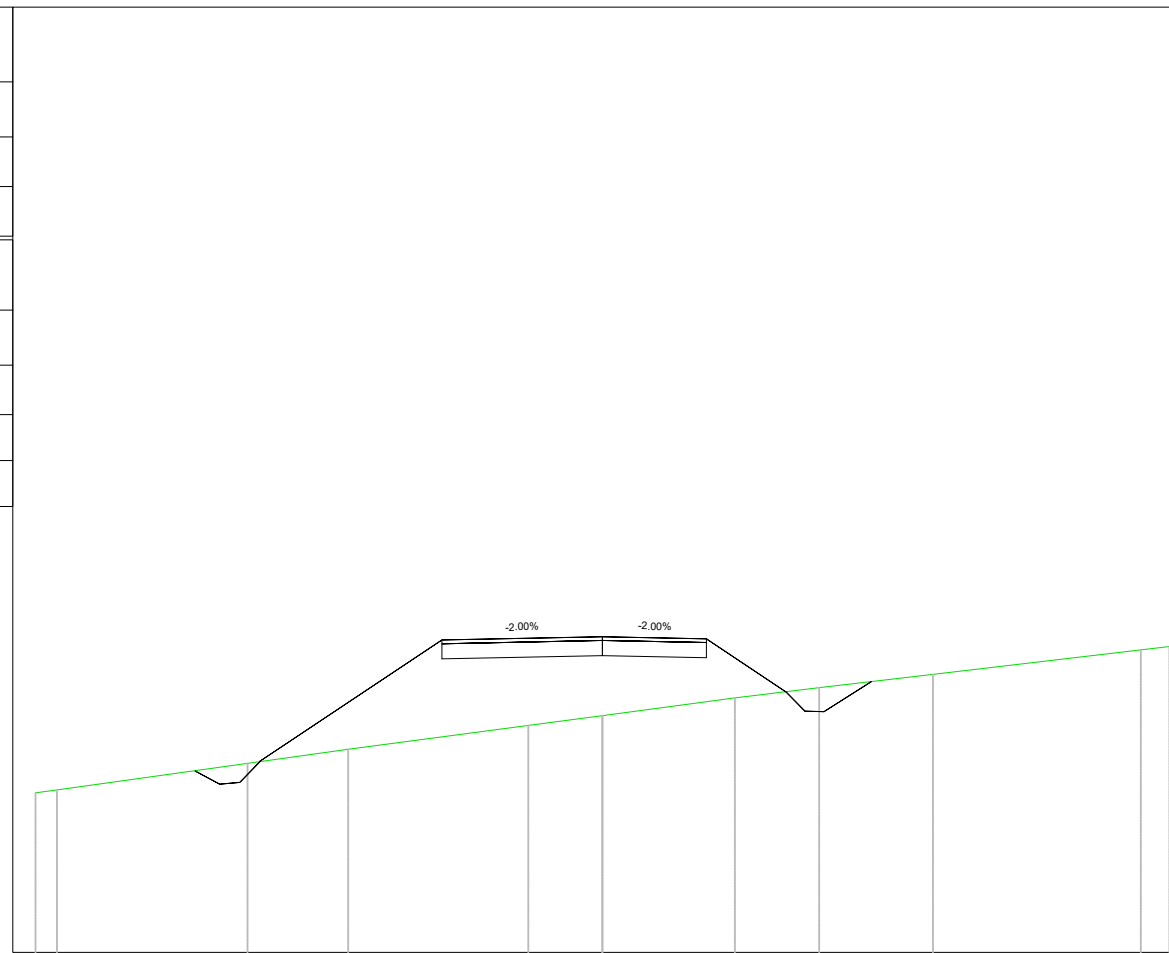
Progetto



Terreno esistente

Quantità pavimentazione	
Strato	Area (m²)
Finitura pavimentazione	0.70
Fondazione pavimentazione	2.80
Quantità movimento terre	
Tipologia	Area (mq)
Riporto	22.24
Scotico	3.05
Sterro	0.91

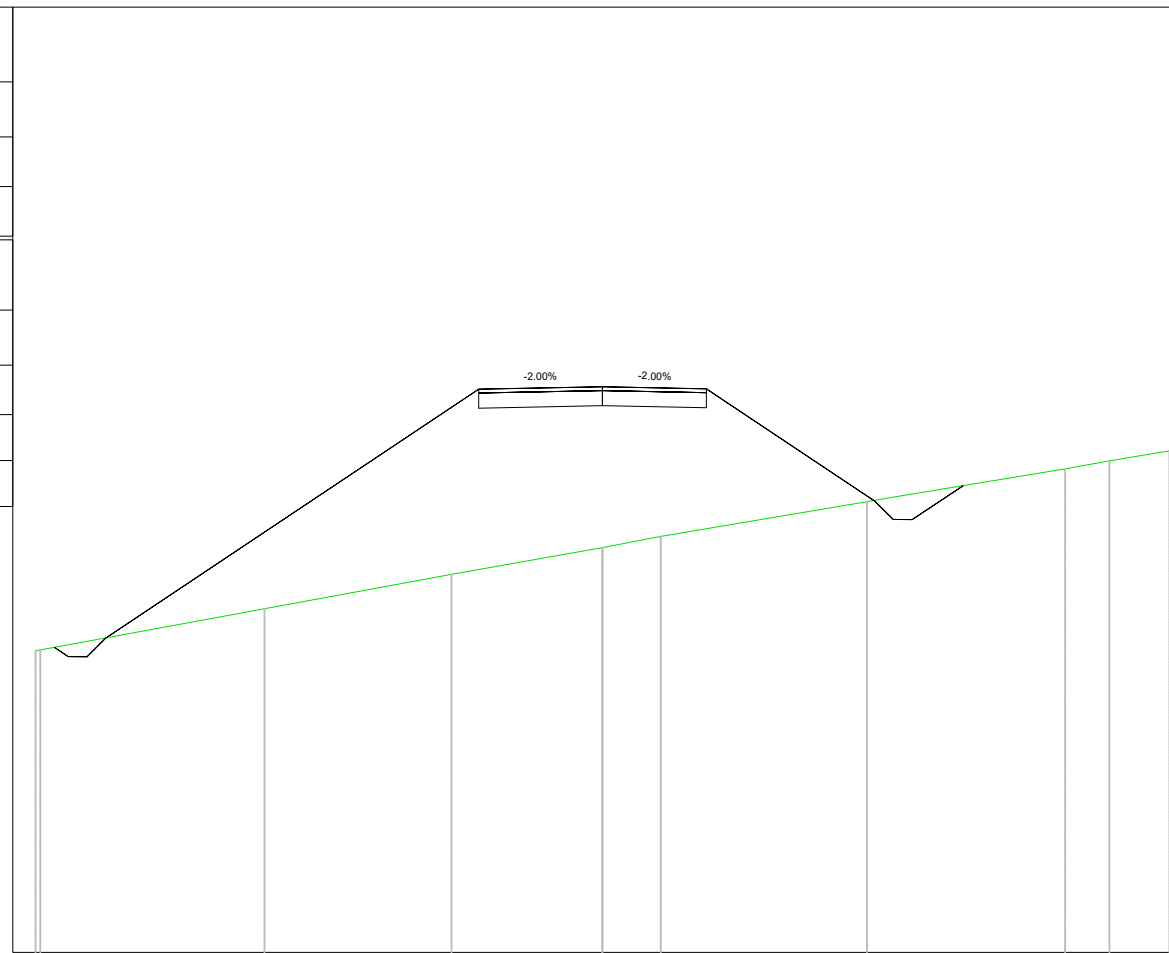
**TR-MU-33**  
 Sezione 1  
 Progressiva: 0+030.00  
 Scala: 1:200  
 Quota Riferimento: 550.00



PROGRESSIVE TERRENO	-15.00	-14.43	-9.39	-6.73	-1.96	0.00	3.50	5.74	8.75	14.24	15.00				
QUOTE TERRENO	554.22	554.30	555.00	555.37	556.00	556.26	556.73	557.00	557.35	558.00	558.09				
DISTANZE PARZIALI TERRENO	0.57	5.04	2.66	4.77	1.96	3.50	2.23	3.01	5.50	0.76					
PROGRESSIVE PROGETTO		-10.79	-10.13	-9.59	-9.06	-8.62	-4.24	-3.87	0.00	2.75	4.66	5.31	5.81	6.92	7.11
QUOTE PROGETTO		554.80	554.45	554.50	555.05	555.34	558.26	558.27	558.35	558.29	557.02	556.43	556.37	557.04	557.16
DISTANZE PARZIALI PROGETTO			0.55	0.47	0.49	0.44	4.38	0.37	3.87	2.54	1.91	0.46	0.45	1.06	
DIFFERENZA QUOTE			-0.00	-0.45	-0.47	-0.23		-2.52	-2.09	-1.66	-0.15	-0.52	-0.65	-0.10	

Quantità pavimentazione	
Strato	Area (m²)
Finitura pavimentazione	0.60
Fondazione pavimentazione	2.41
Quantità movimento terre	
Tipologia	Area (mq)
Riporto	58.54
Scotico	4.36
Sterro	0.97

**TR-MU-33**  
 Sezione 2  
 Progressiva: 0+060.00  
 Scala: 1:200  
 Quota Riferimento: 540.00

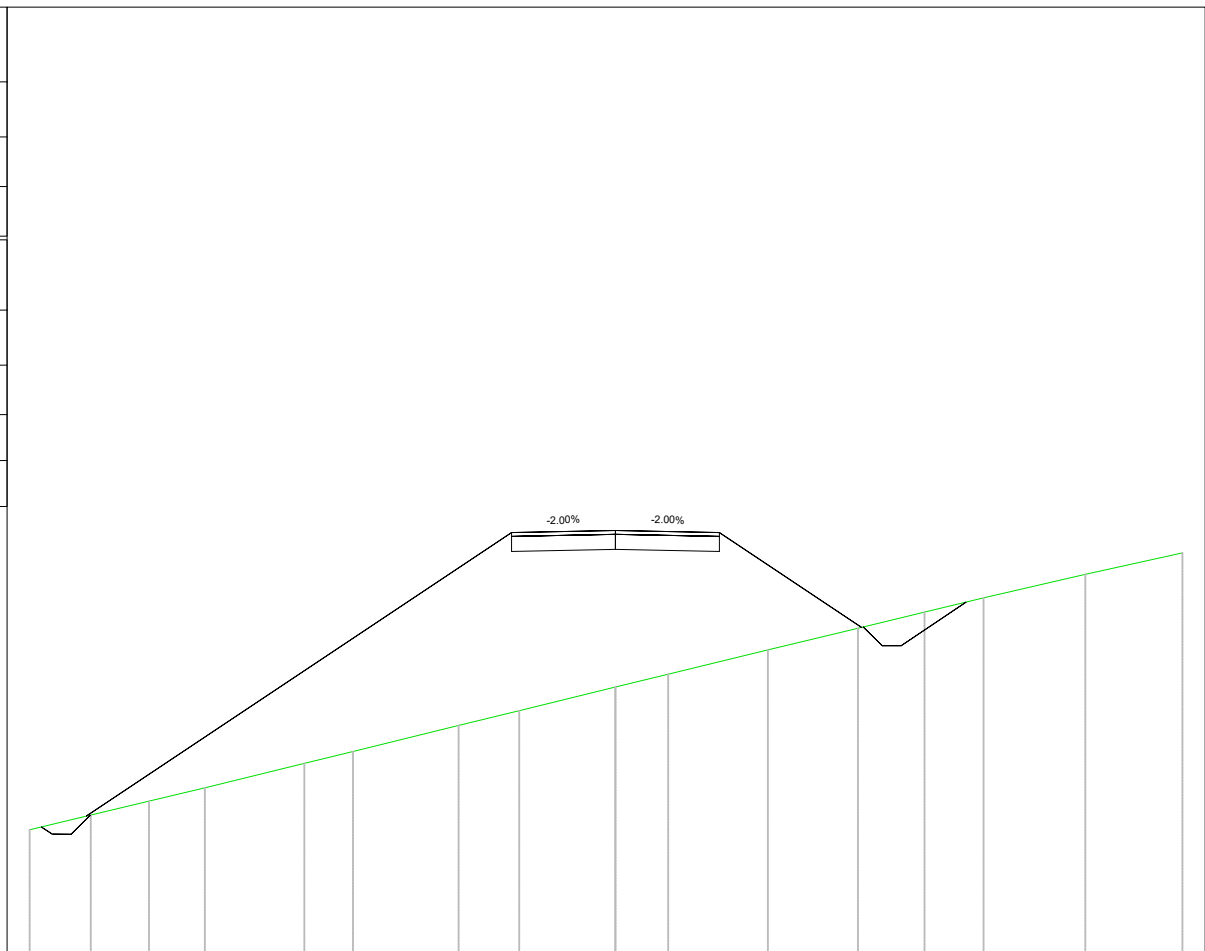


PROGRESSIVE TERRENO	-15.00	-14.87	-9.82	-8.94	-4.00	0.00	1.54	7.00	12.24	13.41	15.00					
QUOTE TERRENO	547.98	548.00	548.93	549.09	550.00	550.71	551.00	551.92	552.79	553.00	553.26					
DISTANZE PARZIALI TERRENO		5.06		4.95	4.00	1.48	5.46	4.79	1.17	1.59						
PROGRESSIVE PROGETTO	-14.50	-14.14	-13.64	-13.14	-4.68	-3.27	-0.39	0.00	0.41	2.76	6.56	7.19	7.62	8.12	9.32	9.54
QUOTE PROGETTO	548.07	547.82	547.82	548.32	553.96	554.89	554.95	554.96	554.95	554.90	552.38	551.95	551.52	551.45	552.20	552.34
DISTANZE PARZIALI PROGETTO		0.32	0.43	0.43	8.45	1.41	2.88	0.39	0.41	2.35	3.80	0.63	0.43	0.43	1.13	0.22
DIFFERENZA QUOTE	-0.09	-0.21	-0.21	-0.00	-4.09	-4.77	-4.25	-0.01	-0.01	-3.70	-0.53	-0.00	-0.43	-0.88	-0.00	-0.00

Quantità pavimentazione	
Strato	Area (m <sup>2</sup> )
Finitura pavimentazione	0.55
Fondazione pavimentazione	2.20

Quantità movimento terre	
Tipologia	Area (mq)
Riporto	57.05
Scotico	4.41
Sterro	0.56

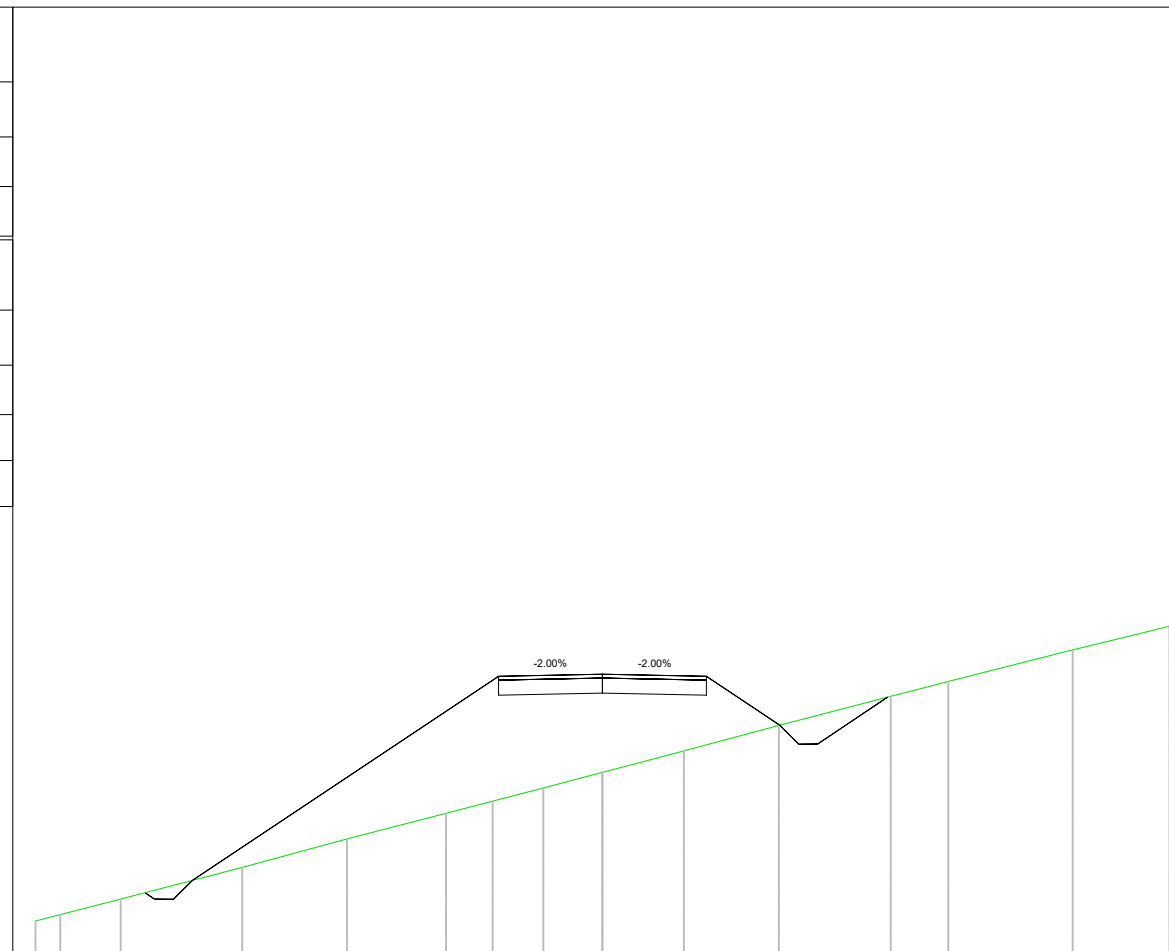
**TR-MU-33**  
 Sezione 3  
 Progressiva: 0+090.00  
 Scala: 1:200  
 Quota Riferimento: 540.00



PROGRESSIVE TERRENO	-15.50																							
QUOTE TERRENO	543.24																							
DISTANZE PARZIALI TERRENO		1.61	1.54	1.48	2.64	1.28	2.79	1.61	2.48	1.40	2.64	2.38	1.76	1.56	2.69	2.57								
PROGRESSIVE PROGETTO	-15.19	-14.90	-14.40	-13.90		-7.73			-2.69	-1.45		1.30	2.81	4.37	6.56	6.84	7.34	8.54	9.27					
QUOTE PROGETTO	543.32	543.13	543.13	543.62		547.76			551.10	551.12	551.16	551.13	551.10	550.06	548.60	548.33	548.11	548.77	549.26					
DISTANZE PARZIALI PROGETTO		0.26	0.28		6.17		5.05		1.24	1.45	1.24	1.51	1.56	2.19	2.28	0.28	0.98	0.74						
DIFFERENZA QUOTE	-0.06	-0.53	-0.00			-2.64			-4.75	-4.46	-4.14	-3.80	-3.40	-1.97		-0.00	-0.62	-0.74	-0.32	-0.00				

Quantità pavimentazione	
Strato	Area (m²)
Finitura pavimentazione	0.55
Fondazione pavimentazione	2.20
Quantità movimento terre	
Tipologia	Area (mq)
Riporto	29.45
Scotico	3.42
Sterro	0.57

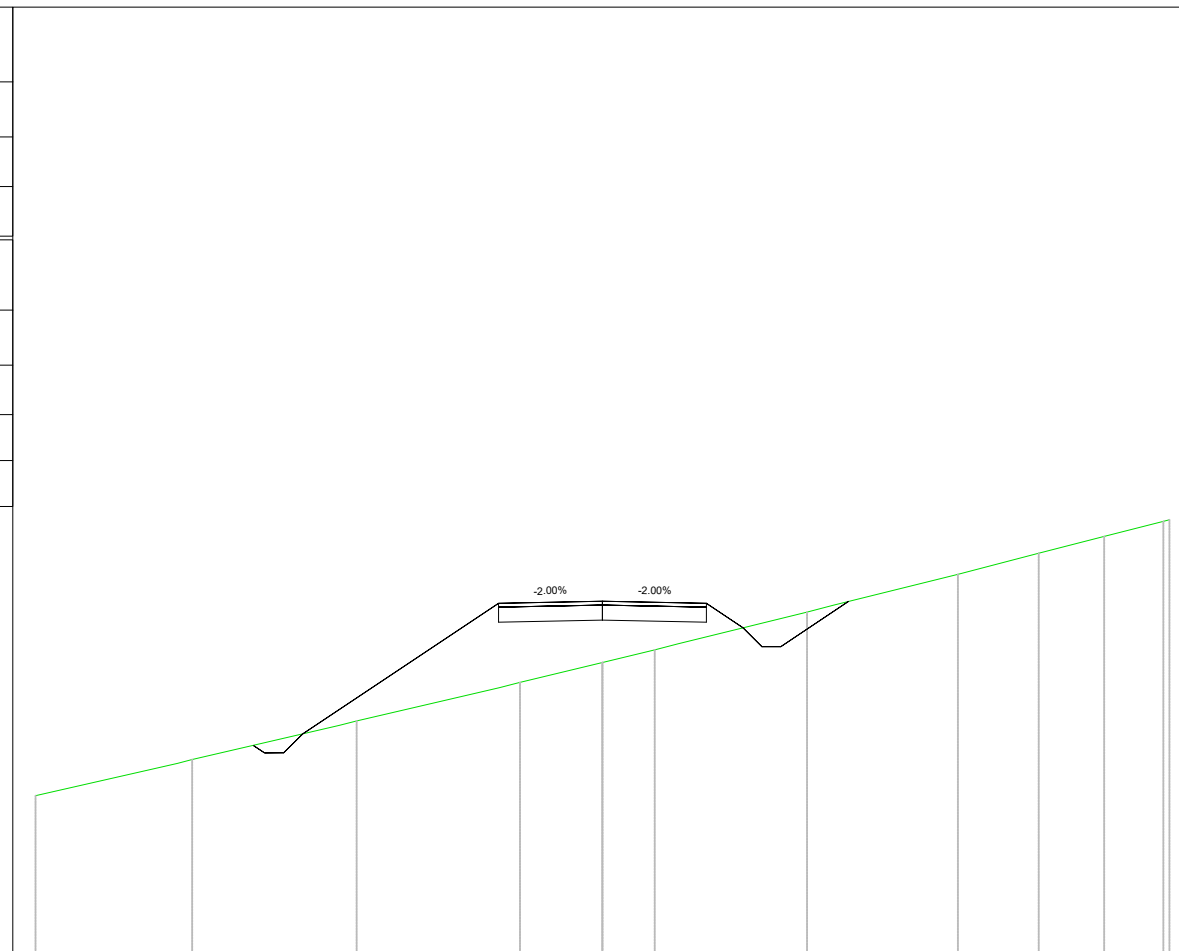
**TR-MU-33**  
**Sezione 4**  
 Progressiva: 0+120.00  
 Scala: 1:200  
 Quota Riferimento: 540.00



PROGRESSIVE TERRENO	-15.00	-14.35	-12.75	-10.47	-9.53	-6.76	-4.14	-2.91	-1.56	0.91	2.15	4.67	7.63	8.52	9.15	12.44	13.33	15.00	
QUOTE TERRENO	540.83	541.00	541.41	542.00	542.25	543.00	543.68	544.00	544.35	544.76	545.00	545.33	546.00	546.77	547.00	547.17	548.00	548.21	548.63
DISTANZE PARZIALI TERRENO	0.65	1.60	2.28	0.94	2.77	2.62	1.23	1.34	1.56	0.91	1.25	2.51	2.96	0.90	0.62	3.29	0.89	1.67	
PROGRESSIVE PROGETTO		-12.10	-11.72	-11.22	-10.85		-4.76	-2.75	-0.46		2.29	2.75	4.34	4.69	5.19	5.69	6.02	7.54	
QUOTE PROGETTO		541.58	541.41	541.53	541.90		545.96	547.30	547.35	547.36	547.31	547.30	546.24	546.01	545.51	545.51	545.73	546.75	
DISTANZE PARZIALI PROGETTO			0.37	0.37		6.09		2.01	2.29	0.46	2.29	0.46	1.59	0.35	0.42	0.43	1.51		
DIFFERENZA QUOTE		-0.94	-0.37	-0.00			-2.45	-3.26	-2.60	-1.95	-0.33	-0.63	-0.76	-0.00					

Quantità pavimentazione	
Strato	Area (m²)
Finitura pavimentazione	0.55
Fondazione pavimentazione	2.20
Quantità movimento terre	
Tipologia	Area (mq)
Riporto	14.56
Scotico	2.64
Sterro	1.49

**TR-MU-33**  
 Sezione 5  
 Progressiva: 0+150.00  
 Scala: 1:200  
 Quota Riferimento: 535.00

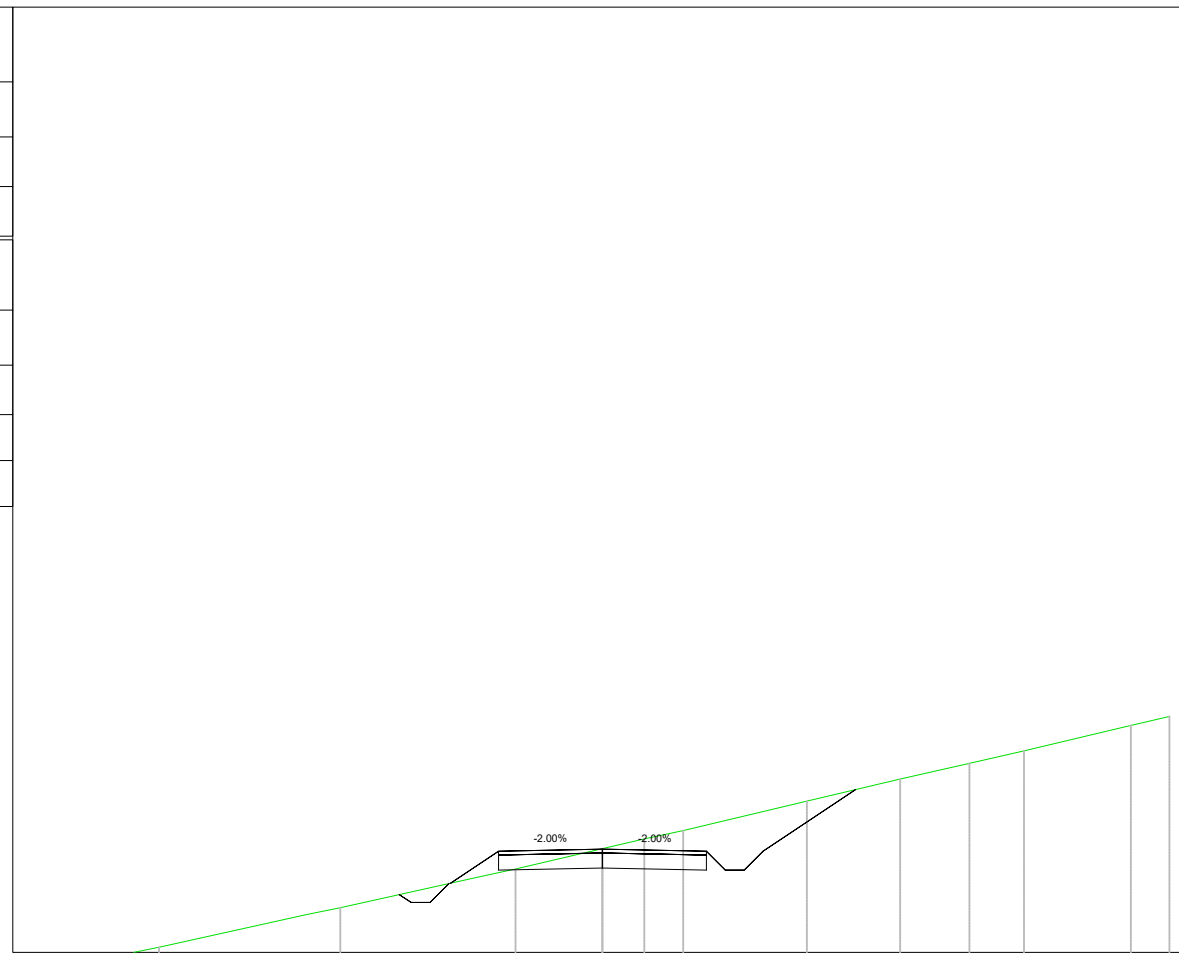


PROGRESSIVE TERRENO	-15.00	-10.85	-6.50	-2.72	-2.18	1.38	2.00	5.41	6.11	9.40	11.54	13.27	14.84	15.00	
QUOTE TERRENO	539.14	540.10	541.12	542.00	542.14	542.67	543.00	543.16	544.00	544.18	545.00	545.56	546.00	546.44	
DISTANZE PARZIALI TERRENO	3.76	3.89	3.78	0.54	2.18	1.38	0.62	3.41	0.69	3.30	2.14	1.73	1.57		
PROGRESSIVE PROGETTO		-9.24	-9.23	-8.93	-8.43	-7.93	-2.75	2.75	3.72	4.22	4.72	6.48	6.51		
QUOTE PROGETTO		540.47	540.47	540.28	540.28	540.78	544.23	544.29	544.23	543.58	543.09	543.09	543.09	544.26	544.28
DISTANZE PARZIALI PROGETTO			0.29	0.49	0.50	5.18		2.75	2.75	0.97	0.50	0.50	1.76		
DIFFERENZA QUOTE			-0.09	-0.36	-0.00		-2.24	-1.62	-0.88	-0.00	-0.92	-0.74	-0.00		



Quantità pavimentazione	
Strato	Area (m²)
Finitura pavimentazione	0.55
Fondazione pavimentazione	2.20
Quantità movimento terre	
Tipologia	Area (mq)
Riporto	0.91
Scotico	2.46
Sterro	4.45

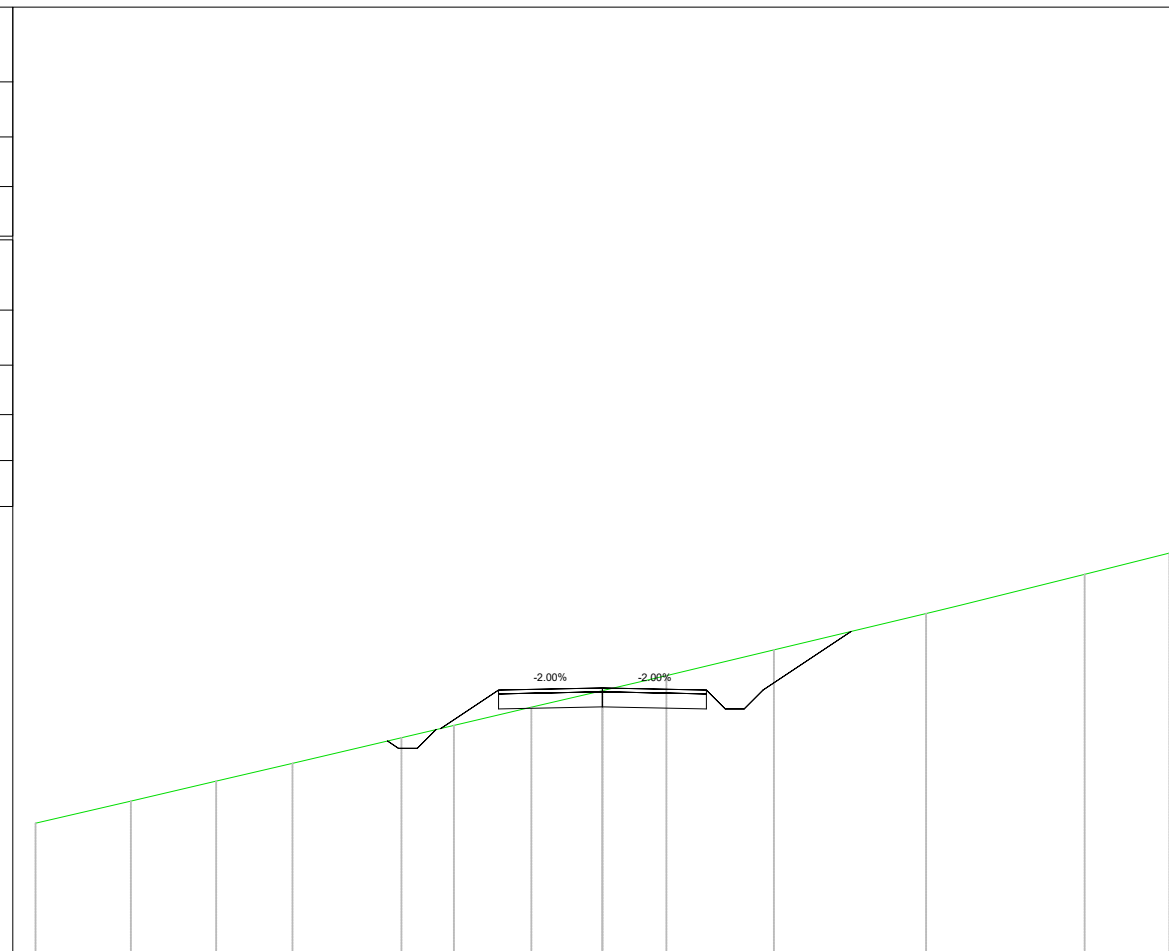
**TR-MU-33**  
 Sezione 6  
 Progressiva: 0+180.00  
 Scala: 1:200  
 Quota Riferimento: 540.00



PROGRESSIVE TERRENO	-15.00	-12.40	-11.73	-7.83	-6.94	-3.24	-2.30	0.00	1.11	2.14	5.41	7.88	9.71	11.15	13.98	15.00				
QUOTE TERRENO	539.46	540.00	540.14	541.00	541.18	542.00	542.21	542.74	543.00	543.22	544.00	544.58	545.00	545.33	546.00	546.24				
DISTANZE PARZIALI TERRENO	2.60	0.67	3.90	0.90	3.69	0.94	2.30	1.11	1.03	3.27	2.47	1.83	1.45	2.83	1.02					
PROGRESSIVE PROGETTO				-5.38	-5.06	-4.56	-4.06	-3.06	-2.77	-2.14	0.00	0.61	2.73	3.23	3.61	4.23	4.74	6.64	6.75	
QUOTE PROGETTO				541.53	541.32	541.32	541.82	542.48	542.68	542.69	542.73	542.72	542.68	542.18	542.18	542.68	543.02	544.29	544.38	
DISTANZE PARZIALI PROGETTO							0.24	0.38	0.38	1.00	0.29	0.64	2.11	0.61	2.11	0.38	0.38	0.38	0.51	1.90
DIFFERENZA QUOTE							-0.00	-0.36	-0.00	-0.58	-0.45	-0.01	-0.16	-0.68	-1.39	-1.04	-0.82	0.08	0.08	

Quantità pavimentazione	
Strato	Area (m²)
Finitura pavimentazione	0.55
Fondazione pavimentazione	2.20
Quantità movimento terre	
Tipologia	Area (mq)
Riporto	1.22
Scotico	1.84
Sterro	4.30

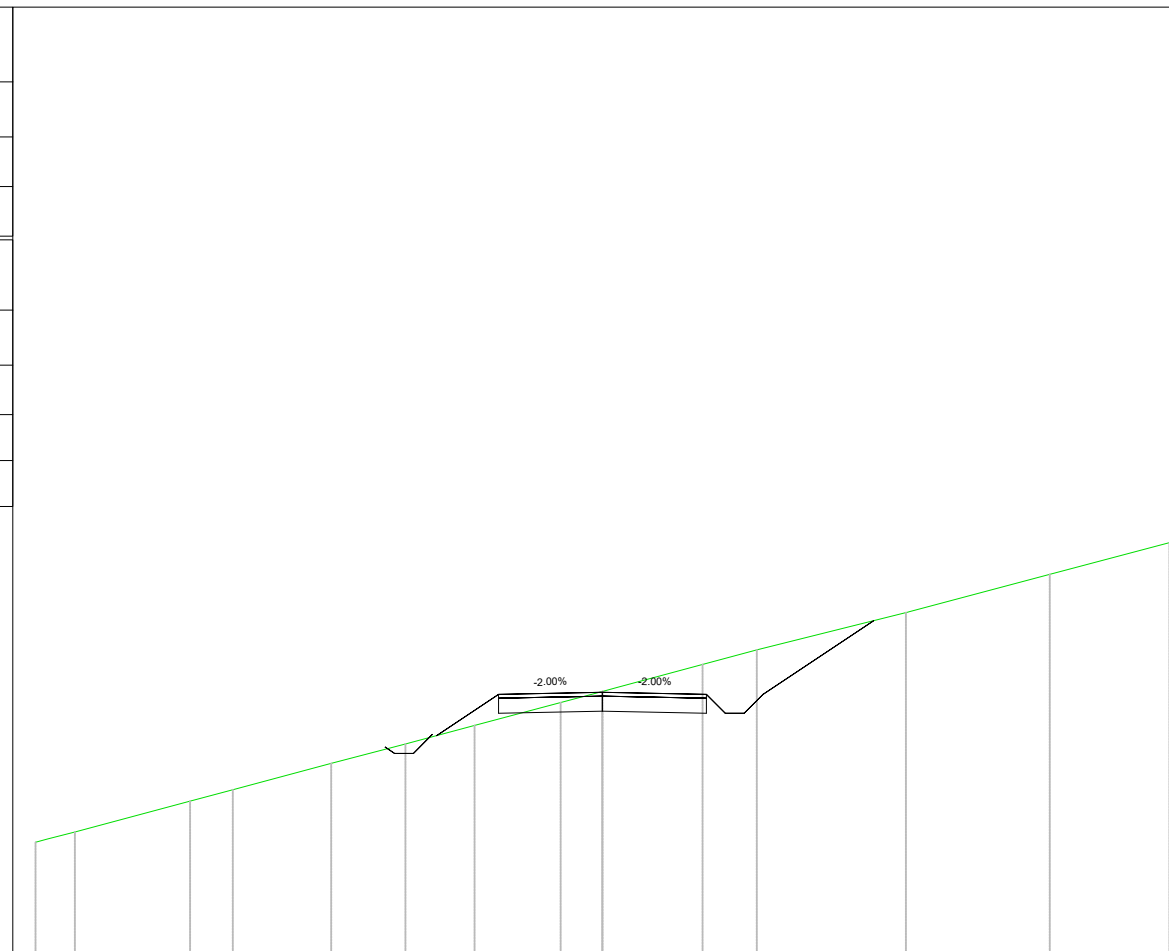
**TR-MU-33**  
 Sezione 7  
 Progressiva: 0+210.00  
 Scala: 1:200  
 Quota Riferimento: 535.00



PROGRESSIVE TERRENO	-15.00	-12.48	-10.22	-8.20	-5.32	-3.93	-1.88	1.69	4.53	8.56	9.47	12.76	15.00					
QUOTE TERRENO	538.42	539.00	539.53	540.00	540.67	541.00	541.48	541.92	542.32	543.00	543.96	544.18	545.56					
DISTANZE PARZIALI TERRENO	2.52	2.26	2.02	2.88	1.39	2.05	1.88	1.36	2.85	4.03	0.75	3.29	2.24					
PROGRESSIVE PROGETTO				-5.69	-5.40	-5.01	-4.40	-3.11	-2.84	-2.26	0.49	2.66	3.05	3.66	4.05	6.09	6.64	
QUOTE PROGETTO				540.59	540.40	540.40	540.90	541.76	541.94	541.95	541.99	541.98	541.94	541.55	541.44	541.83	543.23	543.60
DISTANZE PARZIALI PROGETTO				0.23	0.39	0.39	1.29	0.77	0.56	2.17	0.49	2.17	0.39	0.39	1.93	0.56		
DIFFERENZA QUOTE				-0.01	-0.35	-0.01	-0.68	-0.55	-0.07	-0.07	-0.61	-1.26	-1.05	-0.14	-0.09			

Quantità pavimentazione	
Strato	Area (m²)
Finitura pavimentazione	0.55
Fondazione pavimentazione	2.20
Quantità movimento terre	
Tipologia	Area (mq)
Riporto	1.21
Scotico	1.93
Sterro	5.14

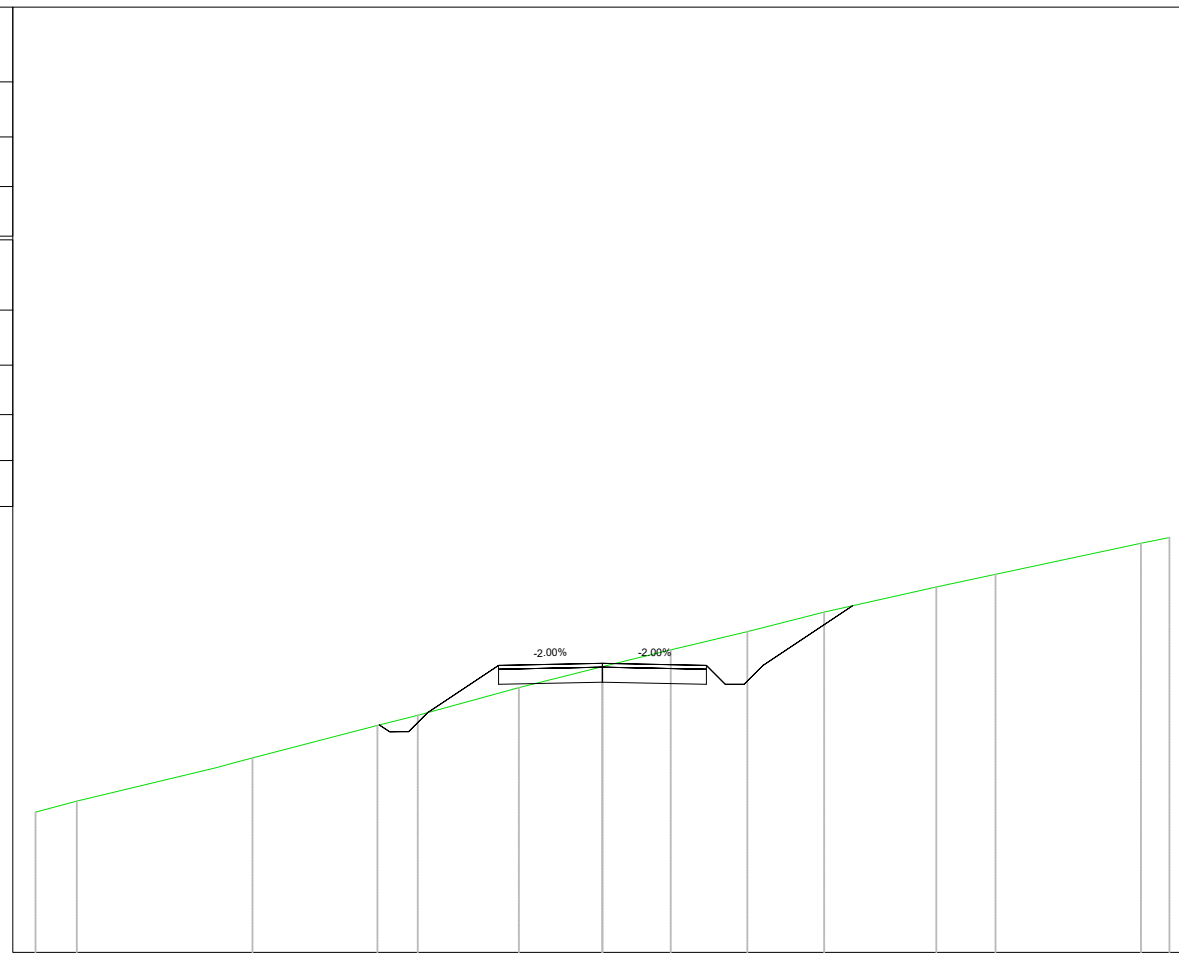
**TR-MU-33**  
 Sezione 8  
 Progressiva: 0+240.00  
 Scala: 1:200  
 Quota Riferimento: 535.00



PROGRESSIVE TERRENO	-15.00	-14.67	-13.96	-10.91	-9.78	-7.18	-5.21	-3.38	-1.10	0.00	2.65	4.08	8.03	11.84	12.49	15.00				
QUOTE TERRENO	537.91	538.00	538.18	539.00	539.30	540.00	540.51	541.00	541.61	541.90	542.61	543.00	543.99	545.00	545.17	545.84				
DISTANZE PARZIALI TERRENO		0.71	3.05	1.13	2.60	1.96	1.83	2.28	1.10	2.28	1.44	3.95	3.73	0.66	2.51					
PROGRESSIVE PROGETTO						-5.76	-5.50	-5.00	-4.50	-3.15	-2.87	-0.64	0.00	2.11	2.63	3.03	3.63	4.03	4.63	7.04
QUOTE PROGETTO						540.44	540.26	540.26	540.76	541.66	541.85	541.90	541.91	541.86	541.85	541.45	541.35	541.76	542.19	543.80
DISTANZE PARZIALI PROGETTO							0.21	0.41	0.41	1.35	0.29	2.23	0.52	2.11	0.52	0.41	0.41	0.50	2.41	
DIFFERENZA QUOTE							-0.07	-0.28	-0.06	-0.72	-0.17	-0.00	-0.00	-0.61	-0.76	-1.41	-1.23	-0.95	-0.06	

Quantità pavimentazione	
Strato	Area (m²)
Finitura pavimentazione	0.55
Fondazione pavimentazione	2.20
Quantità movimento terre	
Tipologia	Area (mq)
Riporto	1.53
Scotico	2.56
Sterro	4.01

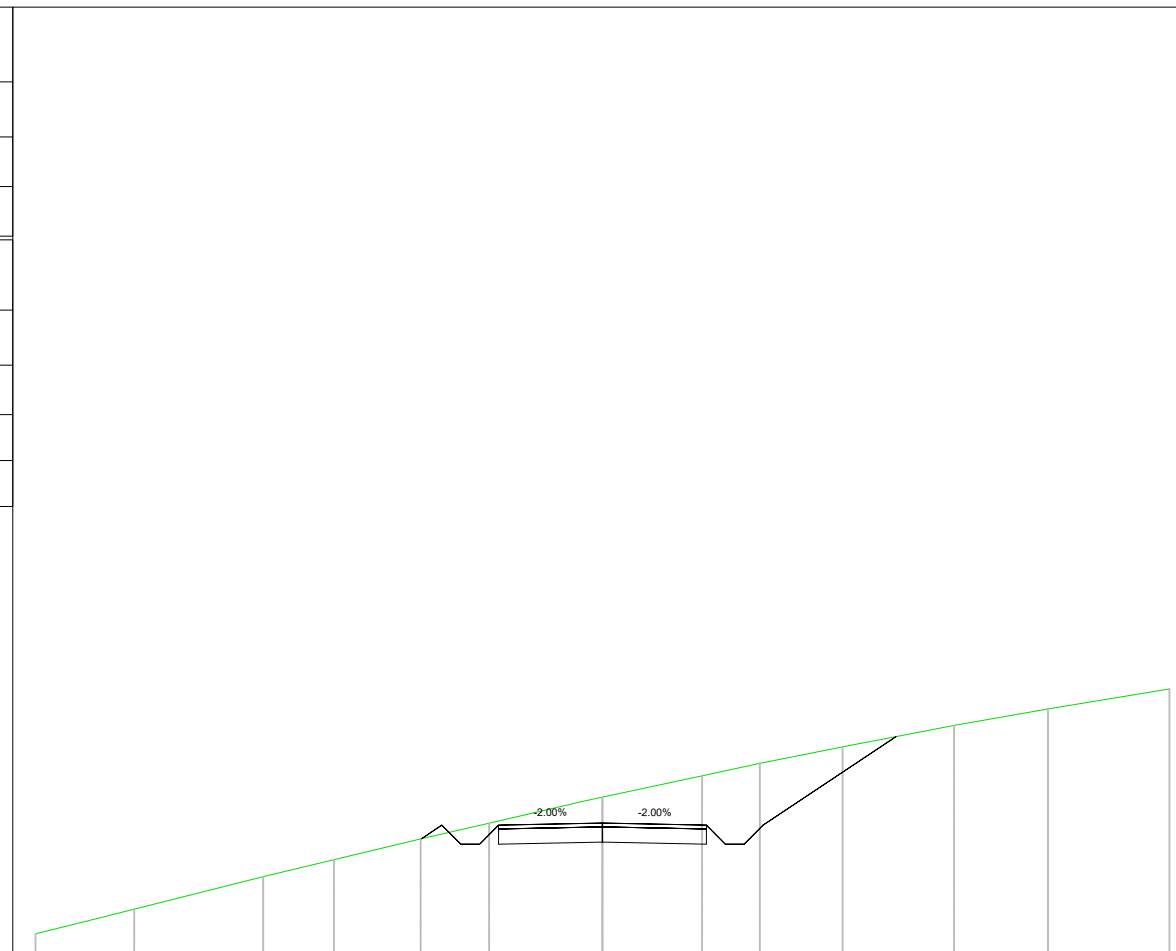
**TR-MU-33**  
 Sezione 9  
 Progressiva: 0+270.00  
 Scala: 1:200  
 Quota Riferimento: 535.00



PROGRESSIVE TERRENO	-15.00	-13.91	-9.80	-9.26	-5.96	-4.89	-2.21	0.63	1.81	3.83	5.86	8.83	10.40	14.25	15.00
QUOTE TERRENO	538.71	539.00	540.00	540.14	541.00	541.27	542.00	542.56	542.71	543.00	543.48	544.00	544.66	545.00	545.82
DISTANZE PARZIALI TERRENO	1.09	3.69	0.54	3.30	1.07	2.67	2.21	0.63	1.18	2.03	2.03	2.97	1.57	3.85	0.75
PROGRESSIVE PROGETTO			-5.90	-5.85	-5.58	-5.13	-4.61	-2.75		2.62	3.25	3.73	4.25	6.50	6.62
QUOTE PROGETTO			541.01	540.98	540.83	540.84	541.35	542.59	542.64	542.59	542.09	542.09	542.59	544.09	544.17
DISTANZE PARZIALI PROGETTO					0.27	0.37	0.50	1.86	2.62	2.62	0.48	0.48	0.48	2.25	
DIFFERENZA QUOTE					-0.99	-0.37	-0.01	-0.74	-0.09	-0.60	-1.25	-1.39	-1.00	-0.05	

Quantità pavimentazione	
Strato	Area (m²)
Finitura pavimentazione	0.55
Fondazione pavimentazione	2.20
Quantità movimento terre	
Tipologia	Area (mq)
Riporto	0.48
Scotico	2.81
Sterro	10.43


**TR-MU-33**  
 Sezione 10  
 Progressiva: 0+300.00  
 Scala: 1:200  
 Quota Riferimento: 540.00



PROGRESSIVE TERRENO	-15.00	-12.96	-12.39	-8.98	-7.11	-4.81	-3.00			2.63	4.16	6.35	9.30	11.79	15.00		
QUOTE TERRENO	540.49	541.00	541.14	542.00	542.45	543.00	543.42	544.11	544.67	545.00	545.44	546.00	546.44	546.97			
DISTANZE PARZIALI TERRENO	1.72	0.57	3.41	1.87	2.30	1.81	2.51	0.49	2.63	1.53	2.19	2.95	2.49	3.21			
PROGRESSIVE PROGETTO				-6.09	-6.05	-5.14	-4.79	-4.25	-3.75	-3.25	-2.75		2.75	3.25	3.75	4.25	7.77
QUOTE PROGETTO				542.70	542.71	542.92	543.01	543.36	542.86	542.86	543.36	543.42	543.36	542.86	542.86	543.36	545.71
DISTANZE PARZIALI PROGETTO						0.91	0.54	0.23	0.50	0.50	2.75		2.75	0.50	0.50	0.50	3.52
DIFFERENZA QUOTE						-0.01	-0.00	-0.23	-0.38	-0.50	-0.11	-0.69		-1.33	-1.37	-1.65	-0.00

Quantità pavimentazione	
Strato	Area (m²)
Finitura pavimentazione	0.55
Fondazione pavimentazione	2.20
Quantità movimento terre	
Tipologia	Area (mq)
Riporto	0.15
Scotico	2.62
Sterro	15.93

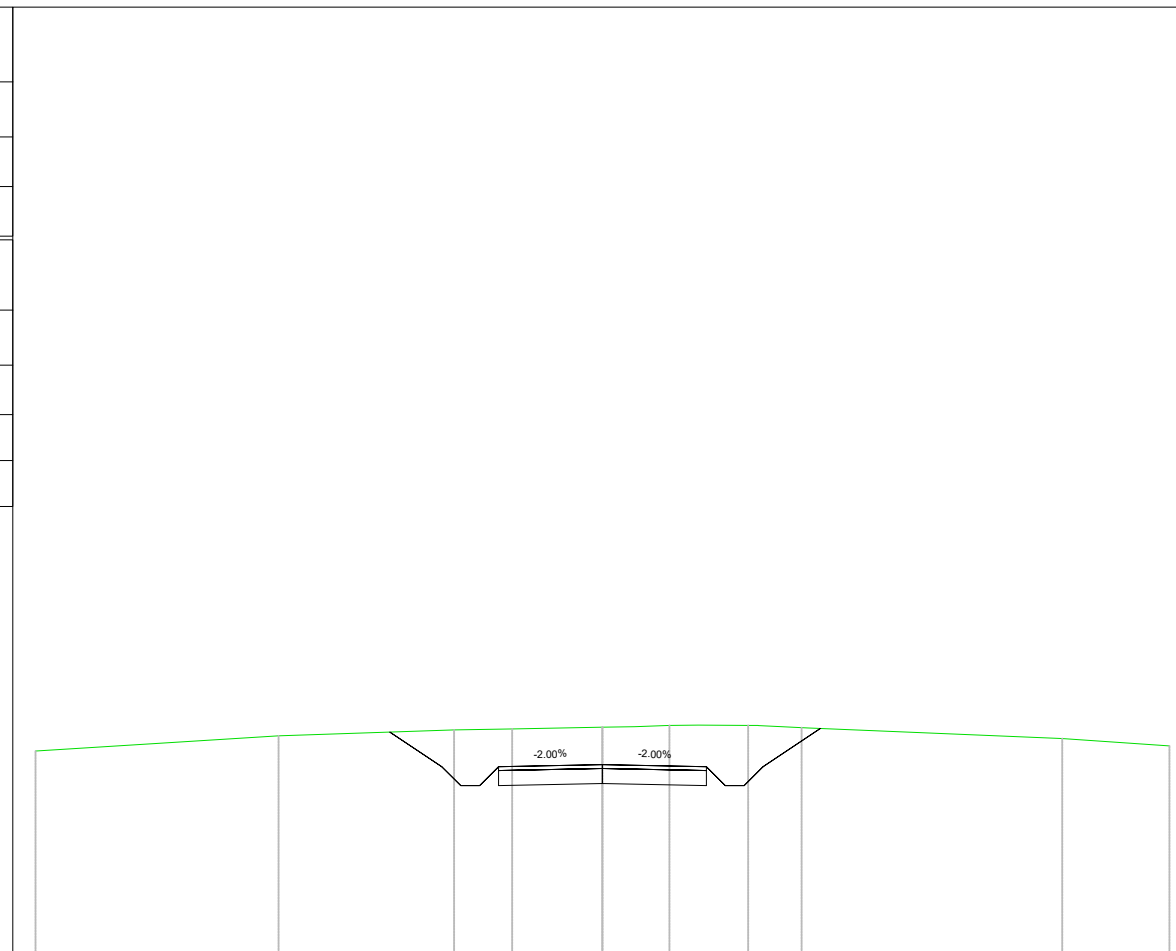
**TR-MU-33**  
**Sezione 11**  
**Progressiva: 0+330.00**  
**Scala: 1:200**  
**Quota Riferimento: 540.00**



PROGRESSIVE TERRENO	-15.00	-12.91	-9.44	-7.27	-3.03	1.67	3.96	9.82	12.33	15.00										
QUOTE TERRENO	543.01	543.40	544.00	544.31	545.00	545.43	545.67	546.00	546.72	547.00	547.21									
DISTANZE PARZIALI TERRENO	2.09	3.46	2.18	3.79	3.03	1.67	2.29	5.86	2.51	2.67										
PROGRESSIVE PROGETTO		-6.41	-5.62	-5.11	-4.54	-4.00	-3.75	-3.50	-3.00	-2.75	-1.40	1.40	2.75	3.25	3.50	4.00	4.25	5.90	7.64	
QUOTE PROGETTO		544.33	544.56	544.71	544.33	543.89	543.64	543.64	543.88	544.14	544.16	544.19	544.16	544.14	543.64	543.64	543.88	544.14	545.24	546.40
DISTANZE PARZIALI PROGETTO							0.66	0.51	0.57	0.48	0.25	1.35	1.40	1.40	1.35	0.25	0.25	1.65	1.74	
DIFFERENZA QUOTE							-0.12	-0.02	-0.05	-0.69	-1.24	-0.80	-1.07	-1.24	-1.47	-1.90	-1.90	-1.00	-0.05	

Quantità pavimentazione	
Strato	Area (m²)
Finitura pavimentazione	0.55
Fondazione pavimentazione	2.20
Quantità movimento terre	
Tipologia	Area (mq)
Riporto	0.19
Scotico	2.77
Sterro	11.54

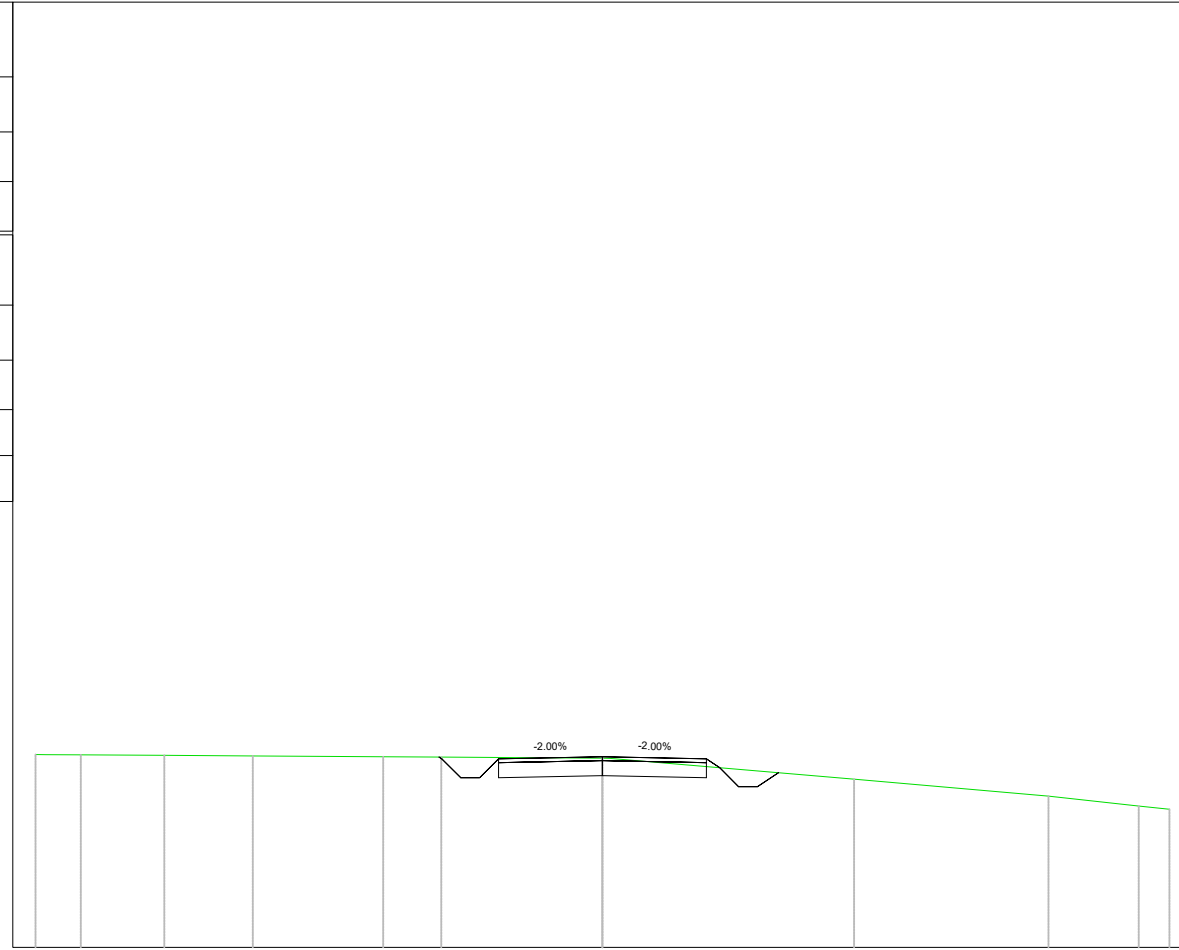
**TR-MU-33**  
**Sezione 12**  
**Progressiva: 0+360.00**  
**Scala: 1:200**  
**Quota Riferimento: 540.00**



PROGRESSIVE TERRENO	-15.00			-8.57															12.17	15.00
QUOTE TERRENO	545.32			545.72															545.65	545.46
DISTANZE PARZIALI TERRENO		6.43			4.64		1.54	2.39	0.84	0.93	0.76	1.32	0.54	0.61		6.71			2.83	
PROGRESSIVE PROGETTO		-6.93	-6.54	-6.02	-5.62	-5.23	-4.26	-3.64	-3.26	-2.76	-0.68	0.00	2.07	2.74	3.12	3.74	4.12	5.27	5.71	
QUOTE PROGETTO		545.65	545.75	545.83	545.81	545.56	544.91	544.41	544.41	544.91	544.95	544.96	544.92	544.91	544.53	544.41	544.79	545.60	545.89	
DISTANZE PARZIALI PROGETTO							0.33	0.40	0.39	0.97	0.38	0.38	0.38	2.08	0.66	2.07	0.66	1.04	0.44	
DIFFERENZA QUOTE							-0.14	-0.01	-0.28	-0.96	-1.48	-0.99	-0.99	-1.08	-1.10	-1.59	-1.21	-0.34	-0.03	

Quantità pavimentazione	
Strato	Area (m²)
Finitura pavimentazione	0.55
Fondazione pavimentazione	2.20
Quantità movimento terre	
Tipologia	Area (mq)
Riporto	0.38
Scotico	1.73
Sterro	1.86

**TR-MU-33**  
**Sezione 13**  
**Progressiva: 0+390.00**  
**Scala: 1:200**  
**Quota Riferimento: 540.00**




PROGRESSIVE TERRENO	-15.00	-14.73	-13.80	-11.59	-9.25	-5.80	-4.27				6.66	11.80	14.19	15.00							
QUOTE TERRENO	545.10	545.10	545.09	545.08	545.06	545.04	545.03	545.00			544.45	544.00	543.74	543.65							
DISTANZE PARZIALI TERRENO		0.93	2.21	2.34	3.45	1.53	4.27			6.47	5.14	2.39	0.81								
PROGRESSIVE PROGETTO				-5.62	-5.45	-5.15	-4.88	-4.61	-4.25	-3.68	-3.25	-2.75	-2.37	0.38	2.75	3.10	3.54	4.04	4.60	4.65	
QUOTE PROGETTO				545.21	545.19	545.15	545.11	545.08	544.99	544.49	544.49	544.99	544.99	545.04	545.03	544.99	544.75	544.32	544.25	544.58	544.62
DISTANZE PARZIALI PROGETTO											0.43	0.43	0.43	0.38	2.37	0.38	2.37	0.30	0.44	0.44	0.49
DIFFERENZA QUOTE									-0.16	-0.06	-0.05	-0.54	-0.54	-0.03	-0.04	-0.20	-0.40	-0.42	-0.07		



Quantità pavimentazione	
Strato	Area (m²)
Finitura pavimentazione	0.55
Fondazione pavimentazione	2.20
Quantità movimento terre	
Tipologia	Area (mq)
Riporto	0.12
Scotico	2.62
Sterro	3.61

**TR-MU-33**  
 Sezione 14  
 Progressiva: 0+420.00  
 Scala: 1:200  
 Quota Riferimento: 540.00



PROGRESSIVE TERRENO	-15.00	-8.86	-0.85	7.96	15.00														
QUOTE TERRENO	544.96	544.51	543.97	543.89	543.00	542.22													
DISTANZE PARZIALI TERRENO	6.14	7.68	0.58	7.96	7.04														
PROGRESSIVE PROGETTO	-6.53	-6.23	-5.93	-5.53	-5.23	-4.78	-4.09	-3.59	-3.09	-2.83	-1.41	1.34	2.67	3.21	3.55	3.88	4.23	4.42	
QUOTE PROGETTO	543.90	543.88	543.96	544.15	544.25	543.96	543.41	543.15	543.39	543.65	543.67	543.70	543.67	543.65	543.18	543.01	543.01	543.24	543.37
DISTANZE PARZIALI PROGETTO						0.30	0.26	0.25	0.26	0.26	1.42	1.33	1.34	1.33	0.33	0.33	0.33		
DIFFERENZA QUOTE						-0.45	-0.35	-0.02	-0.56	-1.01	-0.46	-0.34	-0.19	-0.07	-0.06	-0.55	-0.45	-0.03	

Quantità pavimentazione	
Strato	Area (m²)
Finitura pavimentazione	0.55
Fondazione pavimentazione	2.20
Quantità movimento terre	
Tipologia	Area (mq)
Riporto	10.85
Scotico	2.26
Sterro	1.13

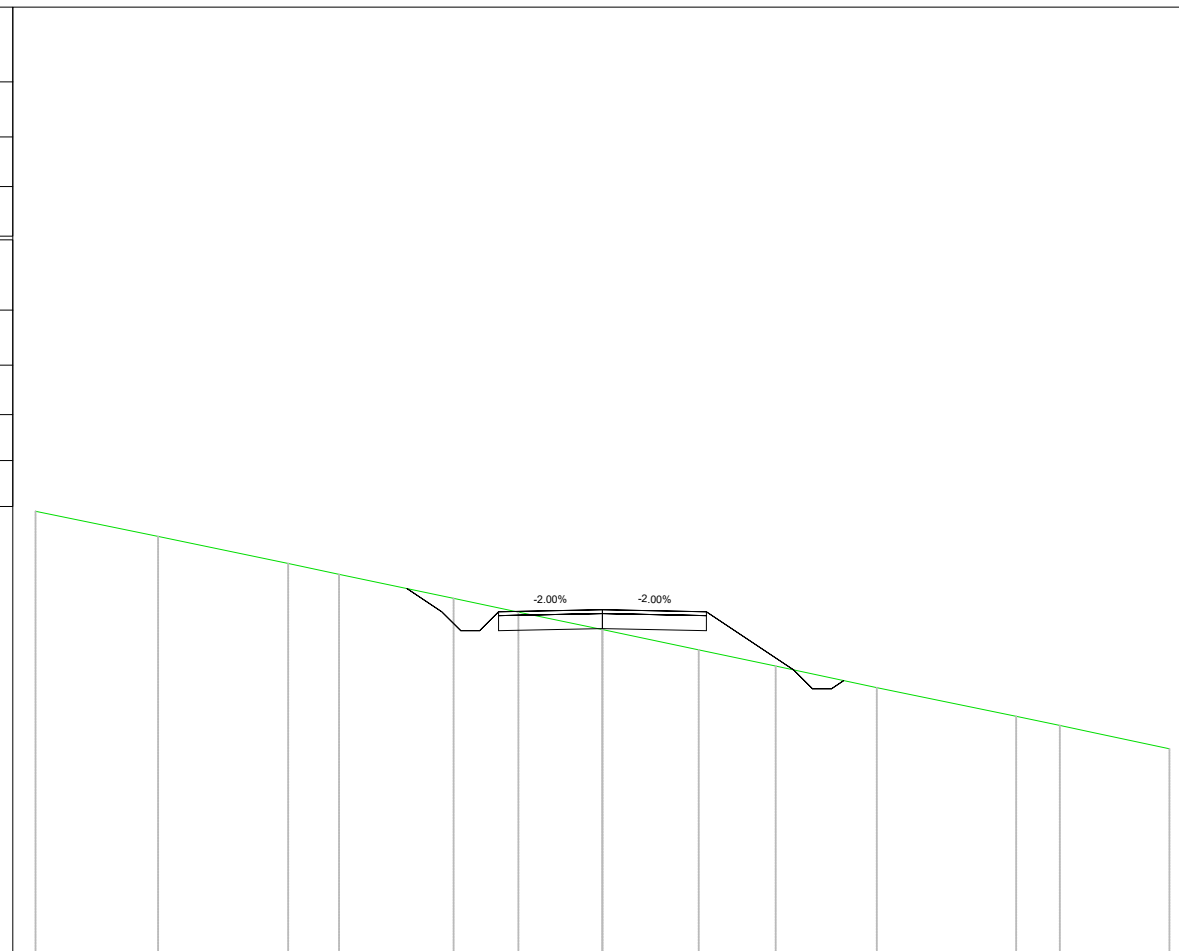
**TR-MU-33**  
 Sezione 15  
 Progressiva: 0+450.00  
 Scala: 1:200  
 Quota Riferimento: 530.00



PROGRESSIVE TERRENO	-15.00	-13.31	-10.68	-8.18	-2.90	0.00	2.86	4.52	7.12	9.02	11.38	12.51	15.00			
QUOTE TERRENO	543.31	543.00	542.48	542.00	540.95	540.47	540.00	539.69	539.48	539.31	539.18	539.14	539.14			
DISTANZE PARZIALI TERRENO	1.69	2.64	2.49	4.82	2.90	2.86	1.66	2.60	1.90	2.36	1.13	2.49				
PROGRESSIVE PROGETTO				-6.33	-6.32	-4.83	-4.33	-3.83	-2.75							
QUOTE PROGETTO				541.63	541.63	540.63	540.63	541.13	541.85	541.91	541.85	539.55	539.04	539.04	539.04	539.42
DISTANZE PARZIALI PROGETTO					1.49	0.50	0.50	1.08	2.75		2.75	3.45	0.50	0.49	0.58	
DIFFERENZA QUOTE				-0.00	-0.70	-0.60	-0.00	-0.92	-1.43	-1.83	-0.00	-0.44	-0.00			

Quantità pavimentazione	
Strato	Area (m²)
Finitura pavimentazione	0.55
Fondazione pavimentazione	2.20
Quantità movimento terre	
Tipologia	Area (mq)
Riporto	3.15
Scotico	2.27
Sterro	1.48

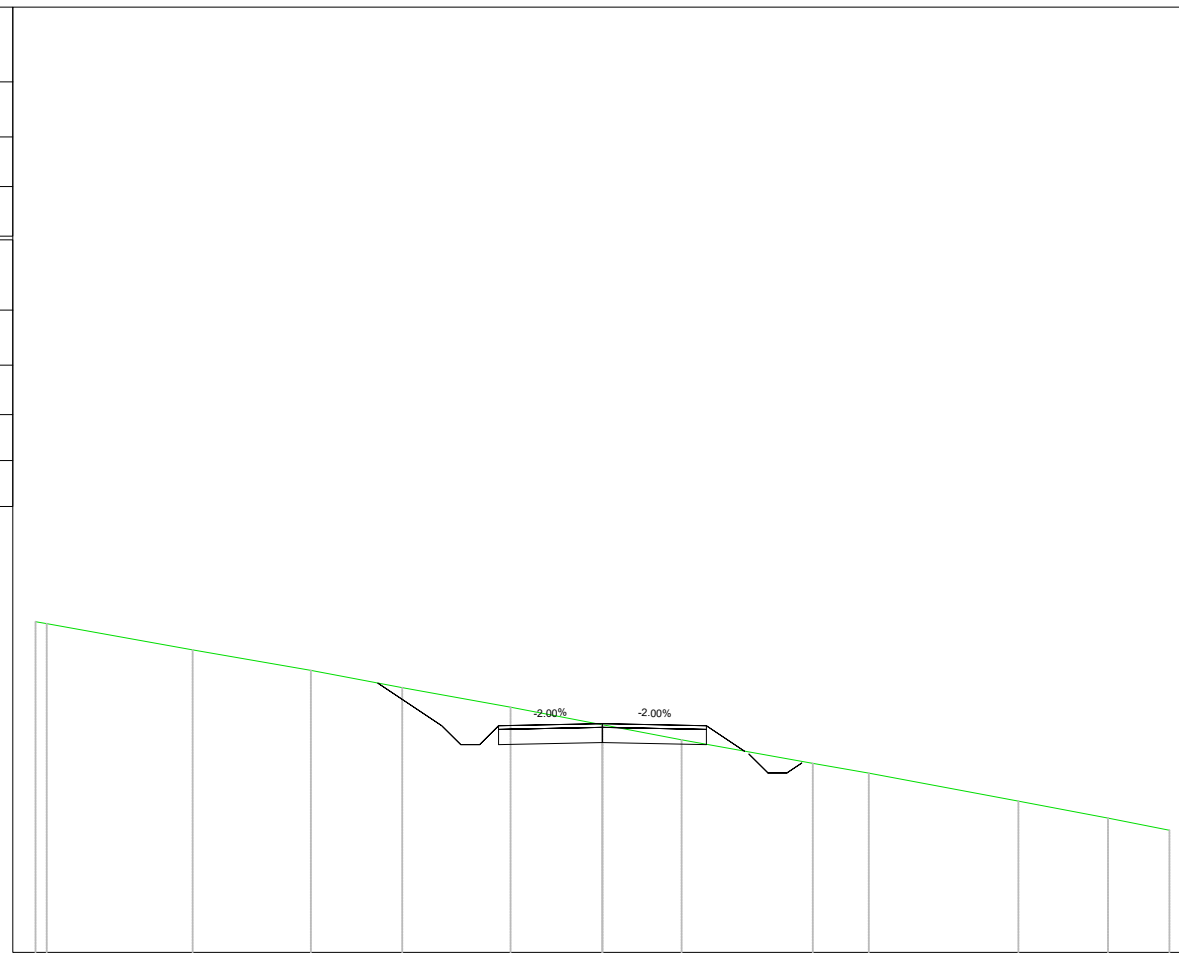
**TR-MU-33**  
 Sezione 16  
 Progressiva: 0+480.00  
 Scala: 1:200  
 Quota Riferimento: 530.00



PROGRESSIVE TERRENO	-15.00	-11.76	-8.32	-6.97	-3.94	-2.22	0.00	2.55	4.58	7.26	10.94	12.10	13.03	15.00
QUOTE TERRENO	541.67	541.00	540.28	540.00	539.36	539.00	538.54	538.00	537.57	537.00	536.24	536.00	535.81	535.38
DISTANZE PARZIALI TERRENO		3.24	3.44	1.35	3.03	1.72	2.22	2.51	2.04	2.67	3.69	1.16	0.93	1.97
PROGRESSIVE PROGETTO	-7.73	-7.49	-7.08	-6.09	-5.71	-5.46	-5.17	-4.64	-4.25	-3.98	-3.52	-3.25	-2.75	-1.24
QUOTE PROGETTO	539.76	539.78	539.78	539.74	539.72	539.68	539.62	539.26	539.01	538.73	538.51	538.51	539.01	539.04
DISTANZE PARZIALI PROGETTO								0.82	0.25	0.54	0.27	0.23	0.23	1.51
DIFFERENZA QUOTE								-0.46	-0.24	-0.13	-0.01	-0.00	-0.42	-0.71

Quantità pavimentazione	
Strato	Area (m²)
Finitura pavimentazione	0.55
Fondazione pavimentazione	2.20
Quantità movimento terre	
Tipologia	Area (mq)
Riporto	0.58
Scotico	2.60
Sterro	3.48

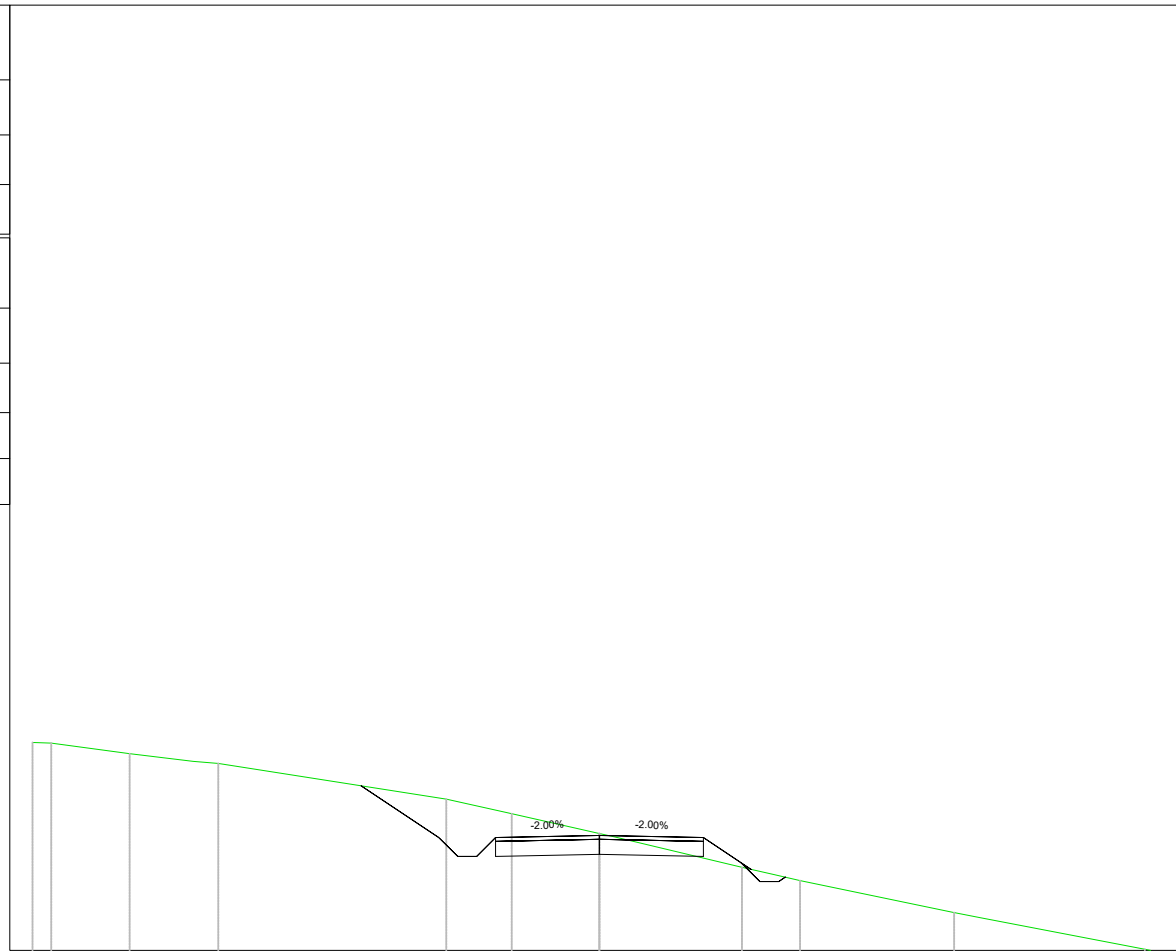
**TR-MU-33**  
 Sezione 17  
 Progressiva: 0+510.00  
 Scala: 1:200  
 Quota Riferimento: 530.00



PROGRESSIVE TERRENO	-15.00	-14.70	-10.84	-7.72	-5.30	-2.43	0.00	2.09	5.57	7.05	11.01	13.37	15.00							
QUOTE TERRENO	538.75	538.69	538.00	537.46	537.00	536.48	536.02	535.62	535.00	534.74	534.00	533.55	533.23							
DISTANZE PARZIALI TERRENO		3.86	3.13	2.42	2.87	2.43	1.99	3.47	1.48	3.96	2.37	1.63								
PROGRESSIVE PROGETTO		-8.53	-7.14	-5.99	-5.29	-4.05	-3.75	-3.45	-3.05	-2.75	-1.10	0.00	1.65	2.75	3.50	3.88	4.38	4.88	5.27	
QUOTE PROGETTO		536.93	537.05	537.15	536.69	535.79	535.49	535.49	535.69	535.99	536.03	536.05	536.02	535.99	535.49	535.24	534.74	534.74	535.01	
DISTANZE PARZIALI PROGETTO					1.39	1.15	0.70	1.04	0.28	0.30	0.30	1.65	1.10	1.65	1.10	0.75	0.37	0.33	0.33	0.27
DIFFERENZA QUOTE				-0.67	-0.30	-0.02	-0.31	-0.82	-1.23	-1.14	-0.55	-0.20	-0.03	-0.31	-0.49	-0.12	-0.20	-0.44	-0.04	

Quantità pavimentazione	
Strato	Area (m²)
Finitura pavimentazione	0.55
Fondazione pavimentazione	2.20
Quantità movimento terre	
Tipologia	Area (mq)
Riporto	0.38
Scotico	2.07
Sterro	4.55


**TR-MU-33**  
 Sezione 18  
 Progressiva: 0+540.00  
 Scala: 1:200  
 Quota Riferimento: 530.00



PROGRESSIVE TERRENO	-15.00	-14.51	-12.43	-10.75	-10.09			-4.05	-2.32	0.00		3.77	4.63	5.31		9.38	10.04		14.43	15.00	
QUOTE TERRENO	535.50	535.48	535.20	535.00	534.94			534.00	533.61	533.09		532.19	532.00	531.84		531.00	530.87		530.03	529.93	
DISTANZE PARZIALI TERRENO		2.07	1.68	0.66		6.03		1.73	2.32		3.37	0.80	0.68	4.07	0.58		4.39				
PROGRESSIVE PROGETTO			-8.91	-8.10	-6.36	-4.95	-4.25	-3.95	-3.55	-3.25	-2.75	-1.65	0.00	1.10	2.75	3.73	4.24	4.74	4.92		
QUOTE PROGETTO			534.23	534.28	534.39	533.45	532.98	532.68	532.48	532.48	532.98	533.00	533.04	533.02	532.98	532.33	531.83	531.82	531.94		
DISTANZE PARZIALI PROGETTO					0.80	1.74		1.42	0.70	0.20	0.30	1.10	1.65	1.10	1.65	0.98	0.49	0.49			
DIFFERENZA QUOTE					-0.53	-0.35		-0.03	-0.69	-1.05	-1.45	-1.34	-0.73	-0.46	-0.05	-0.18	-0.54	-0.13	-0.29	-0.06	

Quantità pavimentazione	
Strato	Area (m²)
Finitura pavimentazione	0.55
Fondazione pavimentazione	2.20
Quantità movimento terre	
Tipologia	Area (mq)
Riporto	0.31
Scotico	3.00
Sterro	6.26

**TR-MU-33**  
 Sezione 19  
 Progressiva: 0+570.00  
 Scala: 1:200  
 Quota Riferimento: 520.00




PROGRESSIVE TERRENO	-15.00	-13.56	-10.44	-8.77	-3.96	-3.32	-2.63	-1.19	2.69	3.92	7.40	7.93	11.77	12.99	15.00							
QUOTE TERRENO	531.28	531.32	531.27	531.28	531.11	531.07	531.00	530.79	530.55	530.00	529.75	529.00	528.88	528.00	527.25							
DISTANZE PARZIALI TERRENO	1.44	2.69	1.67	4.81	0.64	0.70	1.44	1.19	2.69	1.23	3.31	0.52	3.84	1.22	2.01							
PROGRESSIVE PROGETTO					-5.81	-5.12	-4.07	-3.73	-3.41	-3.07	-2.57	-1.67	2.04	2.92	3.26	3.60	3.93	4.32	4.69	5.40	5.61	
QUOTE PROGETTO			531.13	530.67	529.97	529.63	529.47	529.47	529.97	529.99	530.02	529.98	529.97	529.63	529.63	529.97	529.71	529.52	529.54	529.51		
DISTANZE PARZIALI PROGETTO					0.70	1.04	0.34	0.34	0.90	1.67	1.86	0.88	0.34	0.34	0.34	0.46	0.60					
DIFFERENZA QUOTE					-0.04	-0.48	-1.14	-1.60	-1.02	-0.86	-0.52	-0.15	-0.02	-0.19	-0.04	-0.10						



Quantità pavimentazione	
Strato	Area (m²)
Finitura pavimentazione	0.55
Fondazione pavimentazione	2.20
Quantità movimento terre	
Tipologia	Area (mq)
Riporto	0.99
Scotico	1.78
Sterro	0.83

**TR-MU-33**  
 Sezione 21  
 Progressiva: 0+630.00  
 Scala: 1:200  
 Quota Riferimento: 520.00




PROGRESSIVE TERRENO	-15.00	-11.60		-3.69	-3.10	0.00	1.46	3.86	7.27	13.25	15.00					
QUOTE TERRENO	522.75	523.00		523.49	523.52	523.62	523.61	523.50	523.44	523.00	522.84					
DISTANZE PARZIALI TERRENO	3.40		7.91		3.10	1.13	2.40	3.41	5.98	1.75						
PROGRESSIVE PROGETTO			-5.13	-4.87	-4.31	-3.81	-3.50	-2.75	-0.55	0.00	2.20	2.75	3.35	3.85	4.35	5.05
QUOTE PROGETTO			523.37	523.20	522.95	523.13	523.45	523.95	523.99	524.00	523.96	523.95	523.55	523.05	523.05	523.51
DISTANZE PARZIALI PROGETTO					0.29	0.34	0.34	0.57	2.20	0.55	2.20	0.55	0.44	0.34	0.34	0.46
DIFFERENZA QUOTE					-0.03	-0.49	-0.38	-0.06	-0.41	-0.39	-0.38	-0.38	-0.39	-0.02	-0.45	-0.03



Quantità pavimentazione	
Strato	Area (m²)
Finitura pavimentazione	0.55
Fondazione pavimentazione	2.20
Quantità movimento terre	
Tipologia	Area (mq)
Riporto	0.20
Scotico	1.92
Sterro	1.97


**TR-MU-33**  
 Sezione 22  
 Progressiva: 0+660.00  
 Scala: 1:200  
 Quota Riferimento: 520.00



PROGRESSIVE TERRENO	-15.00	-14.25	-13.75	-10.63	-9.35	-3.98	-3.43	-2.71	3.84	10.39	11.64	15.00						
QUOTE TERRENO	520.71	520.77	520.82	520.97	521.00	521.13	521.13	521.12	520.96	520.69	520.00	519.85	519.44					
DISTANZE PARZIALI TERRENO	0.75	0.50	2.81	1.28	5.38	0.55	0.55	2.22	3.84	6.55	0.82	3.36						
PROGRESSIVE PROGETTO				-4.84	-4.78	-3.80	-3.49	-3.19	-2.89	-1.82	0.93	2.61	2.92	3.22	3.72	4.27	4.48	
QUOTE PROGETTO				521.11	521.11	520.93	520.63	520.63	520.93	520.95	520.98	520.96	520.93	520.73	520.42	520.23	520.46	520.60
DISTANZE PARZIALI PROGETTO				0.74	0.43	0.30	0.30	1.07	1.68	0.93	0.93	1.68	0.38	0.38	0.32	0.62		
DIFFERENZA QUOTE				-0.01	-0.03	-0.50	-0.19	-0.13	-0.02	-0.06	-0.16	-0.31	-0.47	-0.62				

Quantità pavimentazione	
Strato	Area (m²)
Finitura pavimentazione	0.55
Fondazione pavimentazione	2.20
Quantità movimento terre	
Tipologia	Area (mq)
Riporto	0.20
Scotico	1.83
Sterro	1.97

**TR-MU-33**  
**Sezione 23**  
**Progressiva: 0+690.00**  
**Scala: 1:200**  
**Quota Riferimento: 510.00**



PROGRESSIVE TERRENO	-15.00	-13.25	-12.49	-10.04	-8.67	-7.58	-5.67	-4.43	-3.74	-2.62	0.00	3.34	4.42	6.36	10.40	11.56	15.00			
QUOTE TERRENO	518.49	518.60	518.63	518.65	518.71	518.72	518.76	518.72	518.68	518.63	518.40	518.10	518.00	517.74	517.16	517.00	516.51			
DISTANZE PARZIALI TERRENO	1.75	0.76	2.45	1.37	1.08	1.91	1.24	0.69	1.12	2.62	3.34	0.68	1.94	4.04	1.16	3.44				
PROGRESSIVE PROGETTO				-5.48	-5.46	-5.17	-4.91	-4.59	-4.25	-3.66	-3.25	-2.75	-0.52	0.00	0.50	2.75	3.13	3.75	4.25	4.77
QUOTE PROGETTO				518.68	518.68	518.70	518.71	518.67	518.44	517.94	517.94	518.44	518.49	518.50	518.49	518.44	518.19	517.61	517.61	517.95
DISTANZE PARZIALI PROGETTO													2.24	0.51	0.50	2.25	0.38	0.38	0.37	0.37
DIFFERENZA QUOTE									-0.66	-0.01	-0.27	-0.74	-0.19	-0.04	-0.10		-0.29	-0.11	-0.45	-0.30