

Rev0	-	TRM	EL	AA	09/2023
REV.	DESCRIZIONE	DISEGN.	CONTROL.	APPROV.	DATA

**Montana**

Montana Sp.A  
Via Carlo Angelo Fumagalli, 6.  
20143 Milano

Tel. +39.02.54118173  
Fax +39.02.54129890  
www.montanambiente.com

P.IVA 10414270156  
Cap. Soc. 600.000,00€

Milano (sede certificata ISO) | Brescia | Palermo | Cagliari | Roma | Siracusa

Committente



**MUSA EOLICA S.R.L.**  
LARGO GUIDO DONEGANI 2, 20121 MILANO  
C.F. 12339490968

Progettisti

ING. LAURA CONTI  
Iscritta all'Ordine degli Ingegneri della Provincia di Pavia al n. 1726

Oggetto

IMPIANTO EOLICO DENOMINATO "MUSA" DA 244,8 MW  
Comuni di Monacilioni, Ripabottoni, Bonefro, Casacalenda (CB)

Tavola

MU21-22-23 - SEZIONI TRASVERSALI VIABILITA'

N. Tav.

R01\_T13.7

Ns. Rif.

2908\_5111\_MUSA\_PFTE\_R01\_T13.7\_Rev0\_MU21-22-23 - SEZIONI TRASVERSALI VIABILITA'

Scala

1:100

È VIETATA LA RIPRODUZIONE DI QUESTO DOCUMENTO SENZA PREVENTIVA AUTORIZZAZIONE SCRITTA DELLA MONTANA SPA

# Sezioni TR-MU-21

# Legenda



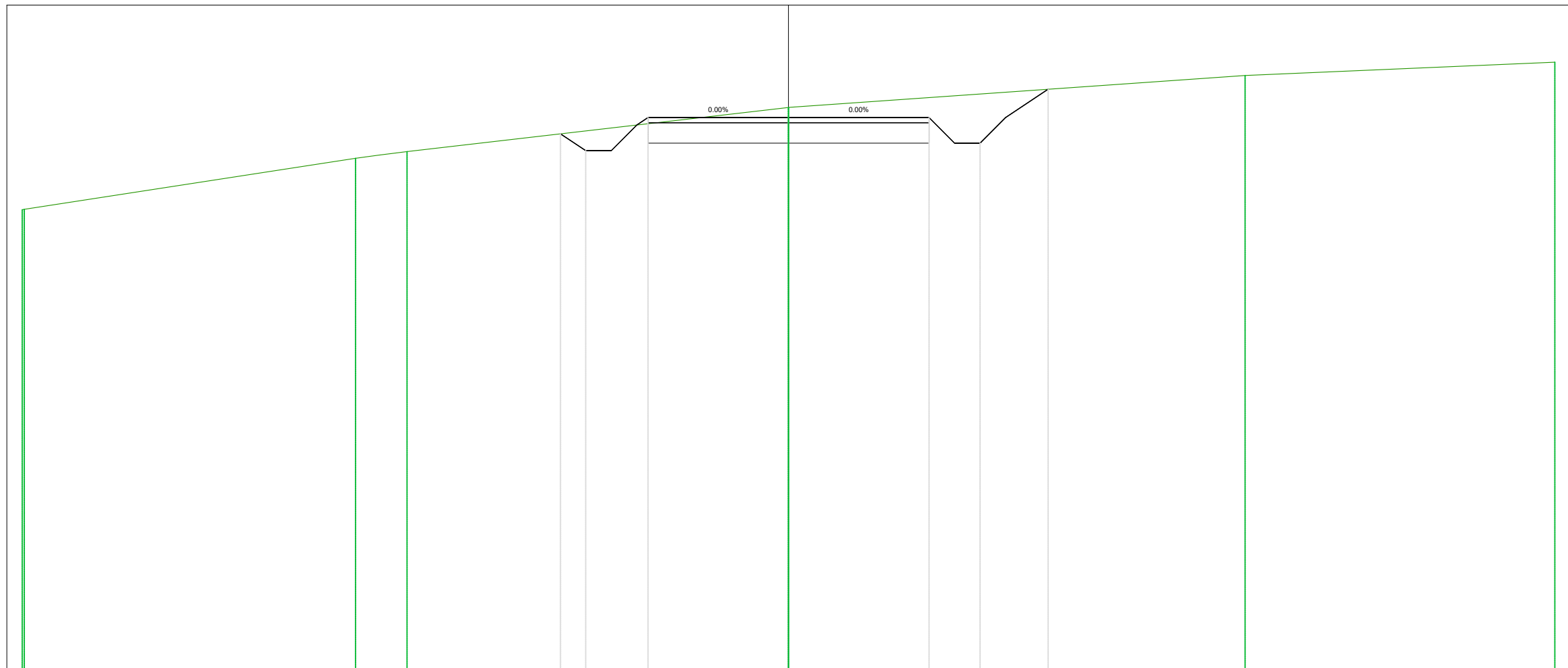
Progetto



Terreno esistente

Quantità pavimentazione	
Strato	Area (m <sup>2</sup> )
Finitura pavimentazione	0.55
Fondazione pavimentazione	2.20
Quantità movimento terre	
Tipologia	Area (mq)
Riporto	0.11
Scotico	1.86
Sterro	3.65

TR-MU-21  
 Sezione 1  
 Progressiva: 0+080.49  
 Scala: 1:100  
 Q.Rif: 490.00



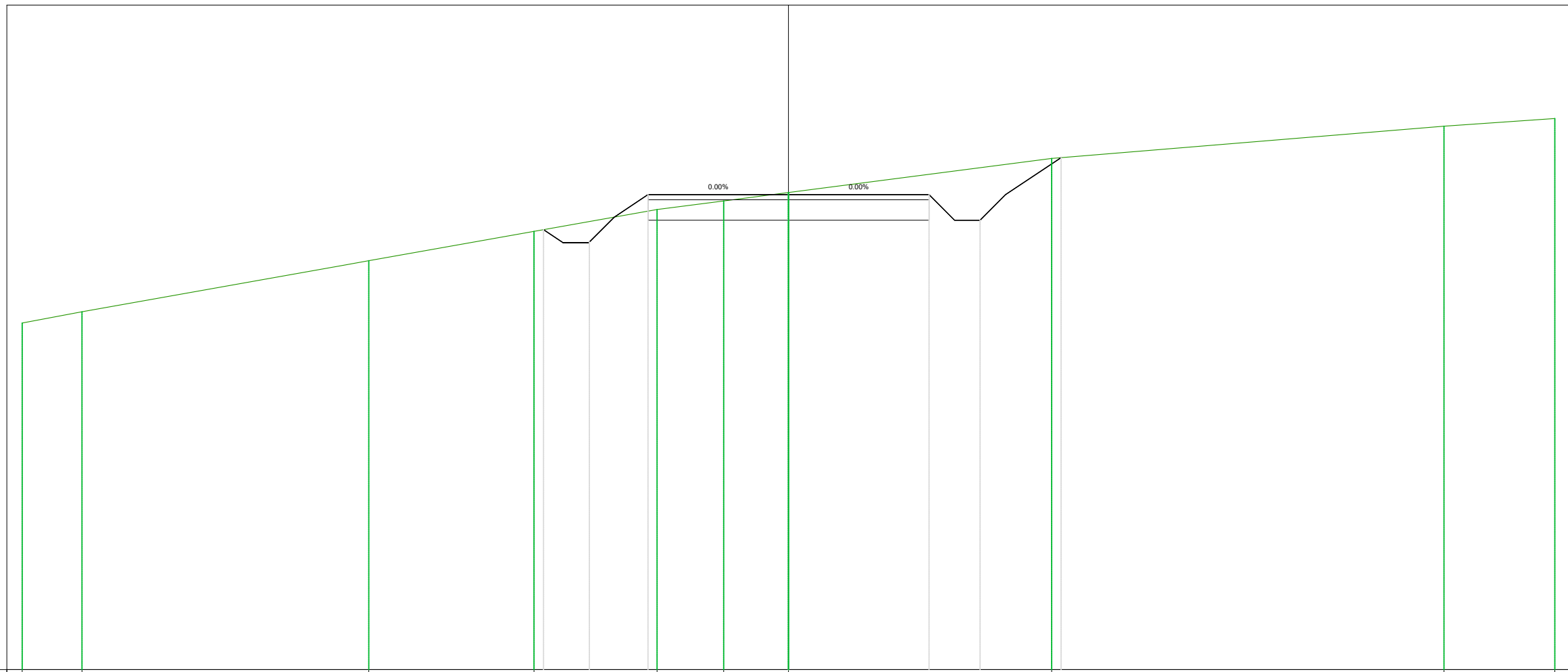
PROGRESSIVE TERRENO	-15.00	-14.96	-8.79	-8.04	-7.47	0.00	8.94	15.00
DISTANZE PARZIALI TERRENO		6.17		0.57	7.47		8.89	6.06
QUOTE TERRENO	498.99	499.00	499.95	500.06	500.13	501.00	501.62	501.88
PROGRESSIVE PROGETTO						0.00		
DISTANZE PARZIALI PROGETTO						2.75	2.75	
QUOTE PROGETTO						500.80	500.80	501.35
DIFFERENZA QUOTE						0.27	0.34	0.66

Quantità pavimentazione	
Strato	Area (m <sup>2</sup> )
Finitura pavimentazione	0.55
Fondazione pavimentazione	2.20

Quantità movimento terre	
Tipologia	Area (mq)
Riporto	0.30
Scotico	2.02
Sterro	3.09

TR-MU-21  
 Sezione 2  
 Progressiva: 0+110.00  
 Scala: 1:100  
 Q.Rif: 490.00



PROGRESSIVE TERRENO	-15.00	-13.83			-8.22		-4.98		-2.57	-1.27	0.00			5.15			12.83	15.00		
DISTANZE PARZIALI TERRENO	1.17		5.12		3.23		2.41		1.30	1.27		5.15			7.68			2.17		
QUOTE TERRENO	496.78	497.00			498.00		498.57		499.00	499.17	499.33			500.00			500.63	500.78		
PROGRESSIVE PROGETTO							-4.80	-4.75	-4.38	-3.90	-3.41	-2.75	0.00		2.75	3.25	3.75	4.25	5.33	
DISTANZE PARZIALI PROGETTO								0.34	0.47	0.49	0.66		2.75		2.75		0.50	0.50	0.50	1.08
QUOTE PROGETTO							498.61	498.57	498.35	498.37	498.85	499.29		499.29		499.29	498.79	498.79	499.29	500.02
DIFFERENZA QUOTE								0.40		-0.20	-0.22	-0.09	0.04	0.17	0.30	0.68	0.81	0.19		

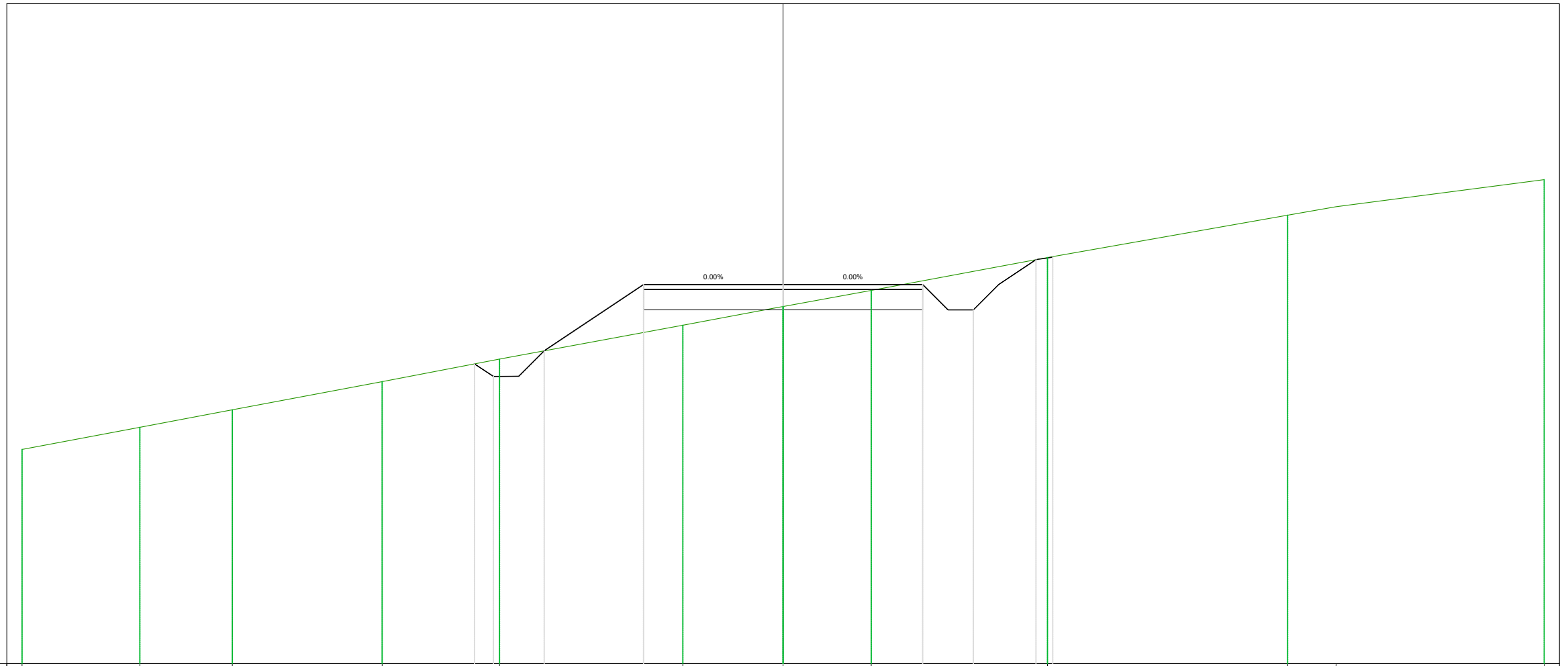
Quantità pavimentazione

Strato	Area (m <sup>2</sup> )
Finitura pavimentazione	0.55
Fondazione pavimentazione	2.20

Quantità movimento terre

Tipologia	Area (mq)
Riporto	2.57
Scotico	2.21
Sterro	1.06

TR-MU-21  
 Sezione 3  
 Progressiva: 0+140.00  
 Scala: 1:100  
 Q.Rif: 490.00



PROGRESSIVE TERRENO	-15.00	-12.68	-10.85	-7.90	-5.59	-1.98	0.00	1.74	5.21	9.94	10.90	15.00						
DISTANZE PARZIALI TERRENO		2.32	1.82	2.95	2.31	3.61	1.78	1.74	3.47	4.73	0.96	4.10						
QUOTE TERRENO	494.22	494.66	495.00	495.56	496.00	496.67	497.04	497.35	498.00	498.83	499.00	499.53						
PROGRESSIVE PROGETTO					-6.08	-5.94	-5.57	-5.14	-4.71									
DISTANZE PARZIALI PROGETTO					0.23	0.37	0.43	1.96	2.75	2.75	0.50	0.50	0.50	0.73				
QUOTE PROGETTO					495.91	495.81	495.66	495.73	496.16	497.47	497.47	497.47	496.97	496.97	497.47	497.96	498.00	498.01
DIFFERENZA QUOTE					0.07	0.24	-0.34	-0.82	-0.81	-0.62	-0.43	-0.25	-0.07	0.37	0.56	0.00		

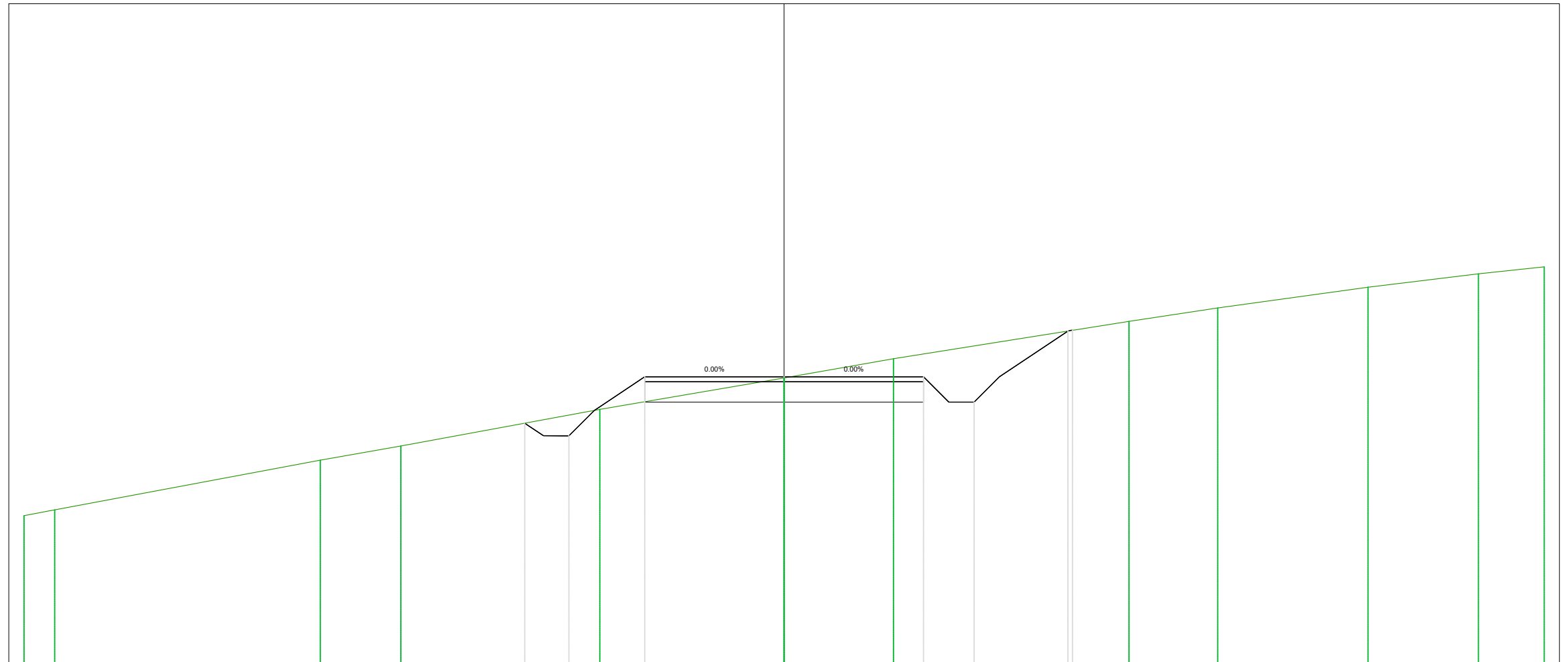
Quantità pavimentazione

Strato	Area (m <sup>2</sup> )
Finitura pavimentazione	0.55
Fondazione pavimentazione	2.20

Quantità movimento terre

Tipologia	Area (mq)
Riporto	0.64
Scotico	2.14
Sterro	3.06

TR-MU-21  
 Sezione 4  
 Progressiva: 0+170.00  
 Scala: 1:100  
 Q.Rif: 490.00



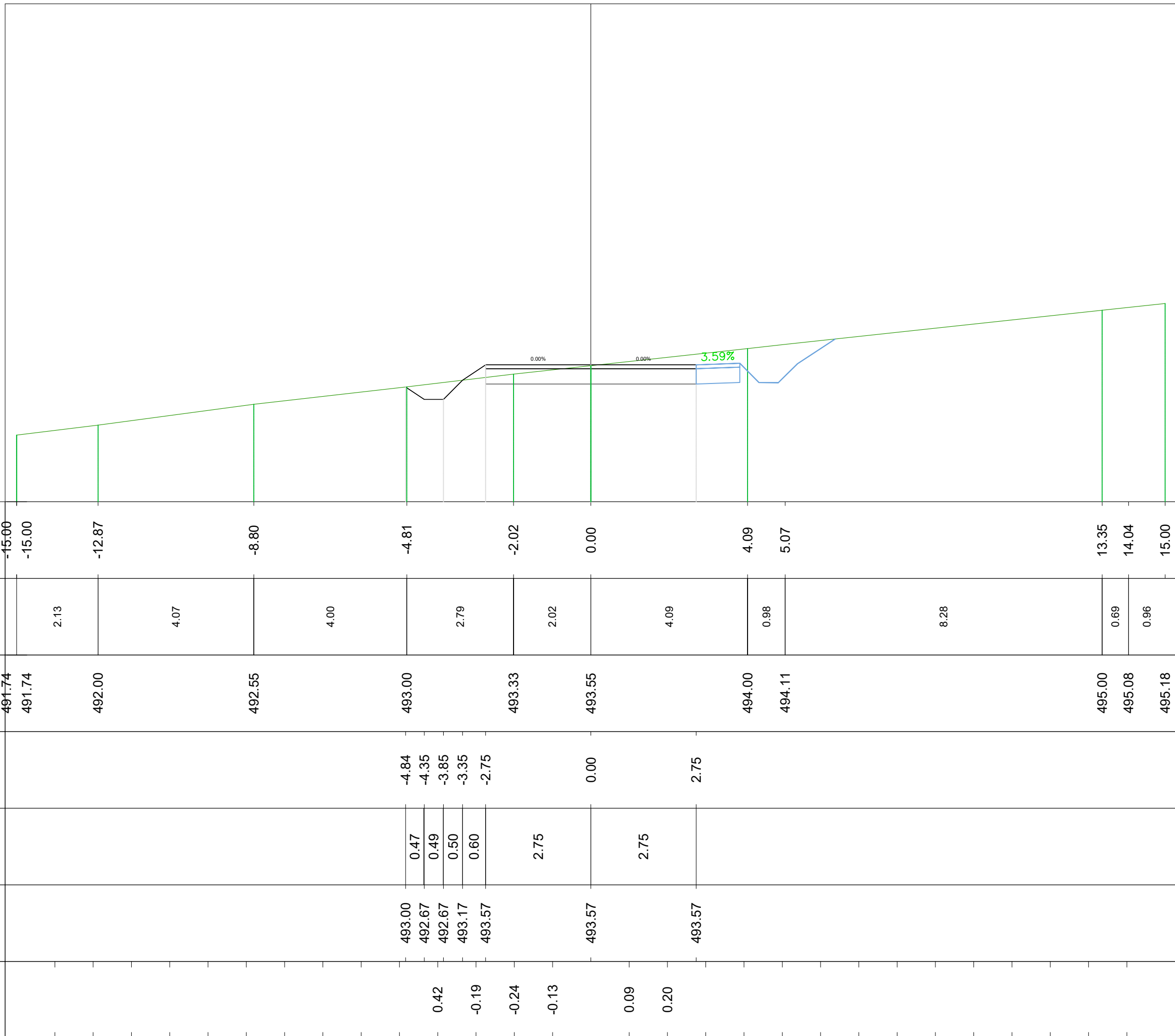
PROGRESSIVE TERRENO	DISTANZE PARZIALI TERRENO	QUOTE TERRENO	PROGRESSIVE PROGETTO	DISTANZE PARZIALI PROGETTO	QUOTE PROGETTO	DIFFERENZA QUOTE
-15.00		492.90				
-14.90		492.92				
-14.39		493.02				
	5.24					
-9.15		494.00				
-7.56	1.59	494.28				
	3.93					
-3.64		495.00	-5.12	0.37	494.73	0.10
	3.22		-4.75	0.37	494.48	0.21
			-4.25	0.50	494.48	
			-3.75	1.00	494.98	-0.37
			-2.75		495.64	-0.37
	2.16			2.75		-0.19
0.00		495.62	0.00		495.64	
	2.16			2.75		0.15
2.16		496.00	2.75		495.64	0.33
			3.25	0.50	495.14	0.74
			3.75	0.50	495.14	0.90
			4.25	0.50	495.64	
	4.65		5.60	1.35	496.54	0.31
			5.69		496.57	
6.81	1.75	496.74				
8.56		497.00				
	2.97					
11.52		497.41				
	2.18					
13.70		497.67				
	1.30					
15.00		497.81				

Quantità pavimentazione	
Strato	Area (m <sup>2</sup> )
Finitura pavimentazione	0.55
Fondazione pavimentazione	2.20

Quantità movimento terre	
Tipologia	Area (mq)
Riporto	0.25
Scotico	1.47
Sterro	2.11

TR-MU-21  
 Sezione 5  
 Progressiva: 0+204.03  
 Scala: 1:100  
 Q.Rif: 490.00



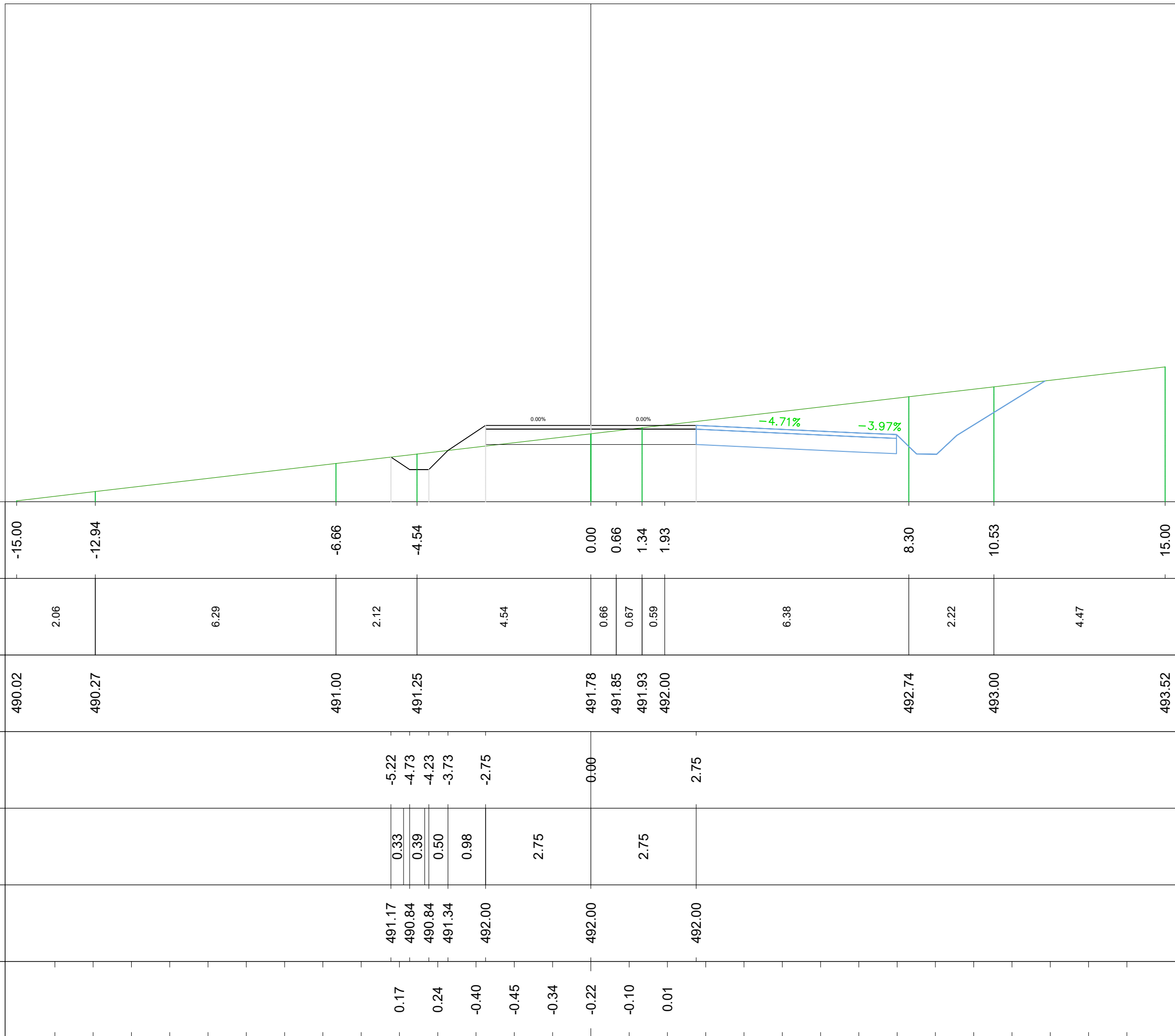


Quantità pavimentazione	
Strato	Area (m <sup>2</sup> )
Finitura pavimentazione	0.55
Fondazione pavimentazione	2.20


  

Quantità movimento terre	
Tipologia	Area (mq)
Riporto	0.73
Scotico	1.55
Sterro	1.14

TR-MU-21  
 Sezione 6  
 Progressiva: 0+230.00  
 Scala: 1:100  
 Q.Rif: 490.00



Quantità pavimentazione	
Strato	Area (m <sup>2</sup> )
Finitura pavimentazione	0.55
Fondazione pavimentazione	2.20
Quantità movimento terre	
Tipologia	Area (mq)
Riporto	0.30
Scotico	1.98
Sterro	2.78



TR-MU-21  
 Sezione 7  
 Progressiva: 0+260.00  
 Scala: 1:100  
 Q.Rif: 480.00

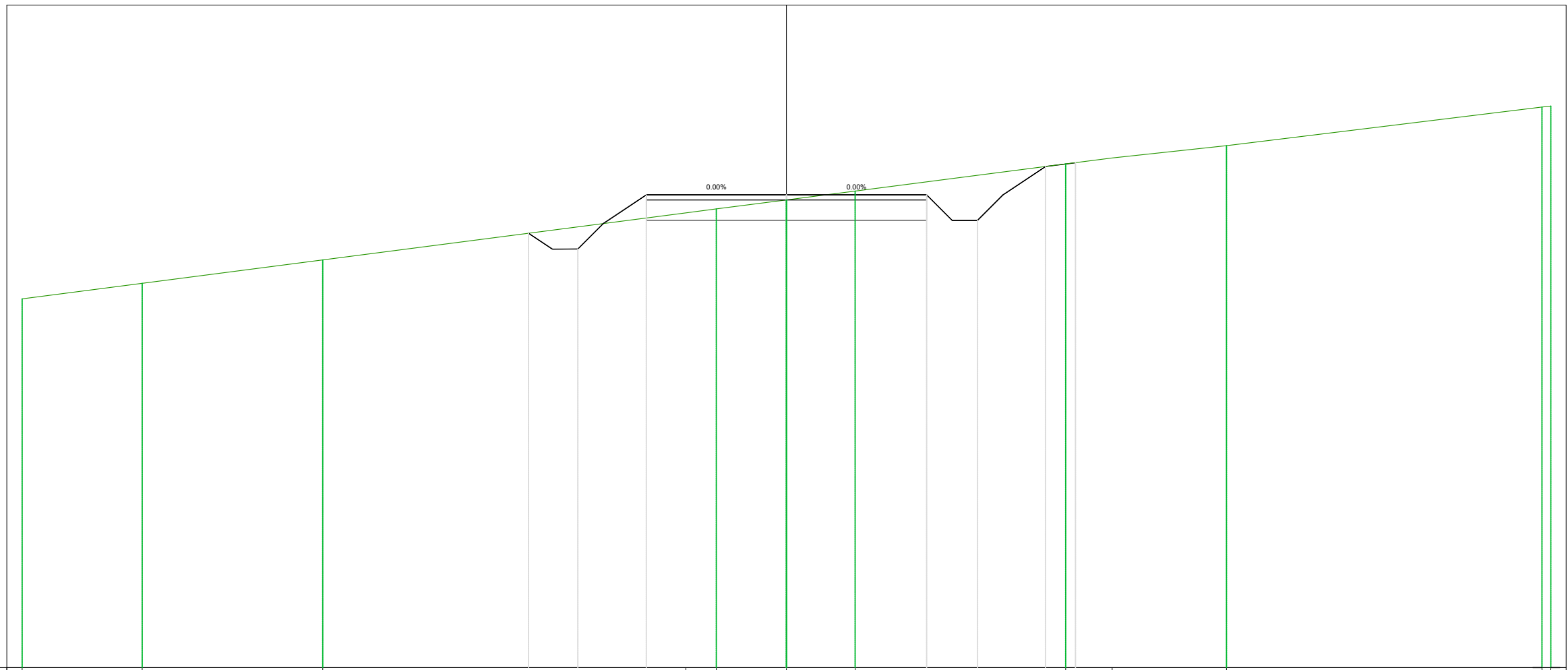
PROGRESSIVE TERRENO	-15.00	-10.74	-9.63	-5.69	-1.59	6.45	8.29	14.66	15.00						
DISTANZE PARZIALI TERRENO		4.26	1.11	3.94	4.10	1.15	6.45	1.83	6.37						
QUOTE TERRENO	488.33	488.86	489.00	489.49	490.00	490.20	491.00	491.23	492.00						
PROGRESSIVE PROGETTO				-4.85	-4.79	-4.33	-3.85	-3.37	-2.75	0.00	2.75	3.25	3.75	4.25	5.23
DISTANZE PARZIALI PROGETTO					0.41	0.46	0.48	0.62	2.75	2.75	0.50	0.50	0.50	0.98	
QUOTE PROGETTO				489.59	489.55	489.28	489.30	489.78	490.19	490.19	490.19	489.69	489.69	490.19	490.85
DIFFERENZA QUOTE					0.42	-0.20	-0.24	-0.12	0.13	0.25	0.63	0.75	0.13		

Quantità pavimentazione	
Strato	Area (m <sup>2</sup> )
Finitura pavimentazione	0.55
Fondazione pavimentazione	2.20

Quantità movimento terre	
Tipologia	Area (mq)
Riporto	0.62
Scotico	1.99
Sterro	2.12

TR-MU-21  
 Sezione 8  
 Progressiva: 0+290.00  
 Scala: 1:100  
 Q.Rif: 480.00



PROGRESSIVE TERRENO	-15.00	-12.64	-9.10			-1.97	-1.38		1.35		5.48	6.39	8.63		14.83	15.00				
DISTANZE PARZIALI TERRENO		2.36	3.54		7.13		0.60	1.38	1.35		4.13	0.91	2.24		6.19					
QUOTE TERRENO	487.24	487.54	488.00			488.92	489.00	489.18	489.35		489.88	490.00	490.24		491.00	491.02				
PROGRESSIVE PROGETTO						-5.06	-4.59	-4.09	-3.60	-2.75	0.00				2.75	3.25	3.75	4.25	5.08	5.67
DISTANZE PARZIALI PROGETTO						0.47	0.50	0.50	0.85		2.75				2.75	0.50	0.50	0.50	0.83	0.55
QUOTE PROGETTO						488.52	488.21	488.21	488.71	489.28	489.28				489.28	488.78	488.78	489.28	489.83	489.90
DIFFERENZA QUOTE						0.05	0.35	-0.32	-0.36	-0.23	-0.10	0.03	0.16	0.54	0.67	0.04				

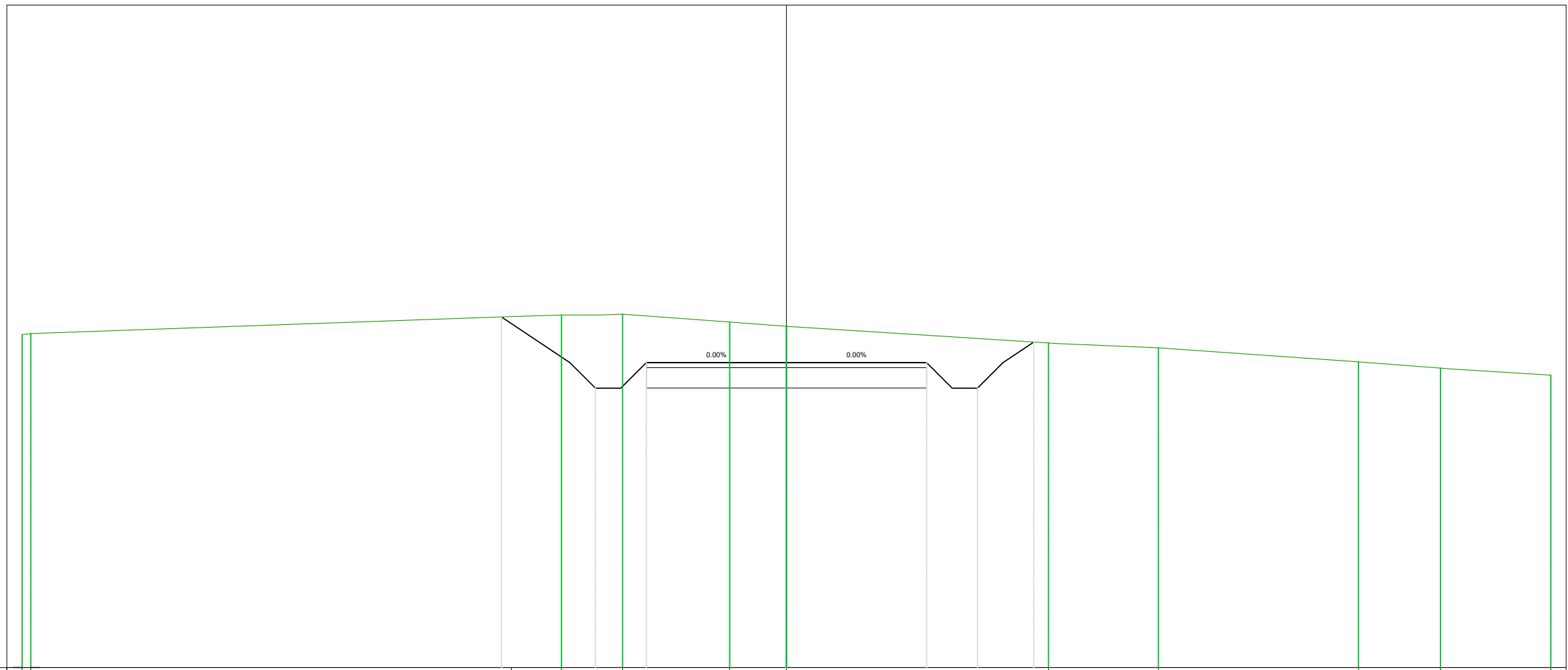


Quantità pavimentazione	
Strato	Area (m <sup>2</sup> )
Finitura pavimentazione	0.55
Fondazione pavimentazione	2.20

Quantità movimento terre	
Tipologia	Area (mq)
Riporto	0.06
Scotico	2.34
Sterro	8.57

TR-MU-21  
 Sezione 10  
 Progressiva: 0+350.00  
 Scala: 1:100  
 Q.Rif: 480.00



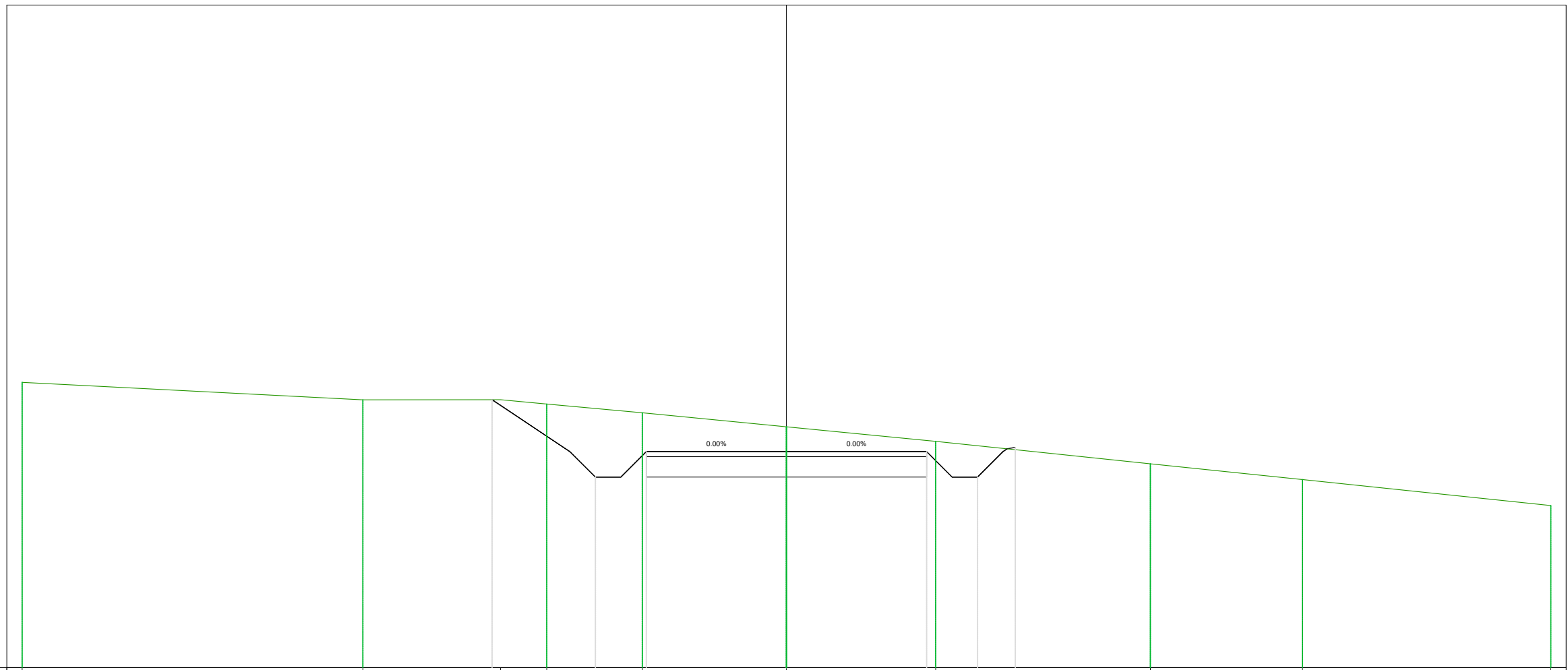
PROGRESSIVE TERRENO	DISTANZE PARZIALI TERRENO	QUOTE TERRENO	PROGRESSIVE PROGETTO	DISTANZE PARZIALI PROGETTO	QUOTE PROGETTO	DIFFERENZA QUOTE
-15.00		486.53				
-14.83		486.55				
	9.43					
-5.40		486.89	-5.59		486.88	0.41
-4.42	0.98	486.92	-4.25	1.34	485.99	1.18
-3.22	0.71	486.93	-3.75	0.50	485.49	1.18
			-3.25	0.50	485.49	
	2.10		-2.75	0.50	485.99	
-1.11		486.78		2.75	485.99	0.86
0.00	1.11	486.70	0.00		485.99	0.79
				2.75		0.71
	5.10		2.75		485.99	0.65
			3.25	0.50	485.49	0.58
			3.75	0.50	485.49	0.77
			4.25	0.50	485.99	0.71
5.14		486.37	4.85	0.60	486.39	
7.30	1.80	486.28				
	3.93					
11.23		486.00				
12.84	1.61	485.88				
	1.89					
15.00		485.74				

Quantità pavimentazione	
Strato	Area (m <sup>2</sup> )
Finitura pavimentazione	0.55
Fondazione pavimentazione	2.20

Quantità movimento terre	
Tipologia	Area (mq)
Riporto	0.09
Scotico	2.28
Sterro	6.59

TR-MU-21  
 Sezione 11  
 Progressiva: 0+367.73  
 Scala: 1:100  
 Q.Rif: 480.00



PROGRESSIVE TERRENO	-15.00	-8.31	-5.61	-4.70	-2.83	0.00	2.93	7.14	10.13	15.00			
DISTANZE PARZIALI TERRENO		6.69	2.70	0.91	1.88	2.83	2.93	4.21	2.99	4.87			
QUOTE TERRENO	485.60	485.25	485.26	485.17	485.00	484.72	484.44	484.00	483.69	483.18			
PROGRESSIVE PROGETTO			-5.78	-4.25	-3.75	-3.25	-2.75	0.00	2.75	3.25	3.75	4.25	4.49
DISTANZE PARZIALI PROGETTO			1.53	0.50	0.50	0.50	2.75	2.75	0.50	0.50	0.50		
QUOTE PROGETTO			485.26	484.24	483.74	483.74	484.24	484.24	484.24	483.74	483.74	484.24	484.32
DIFFERENZA QUOTE			0.46	1.12	1.03	0.68	0.58	0.39	0.29	0.44	0.34		

# Sezioni TR-MU-22

# Legenda



Progetto



Terreno esistente

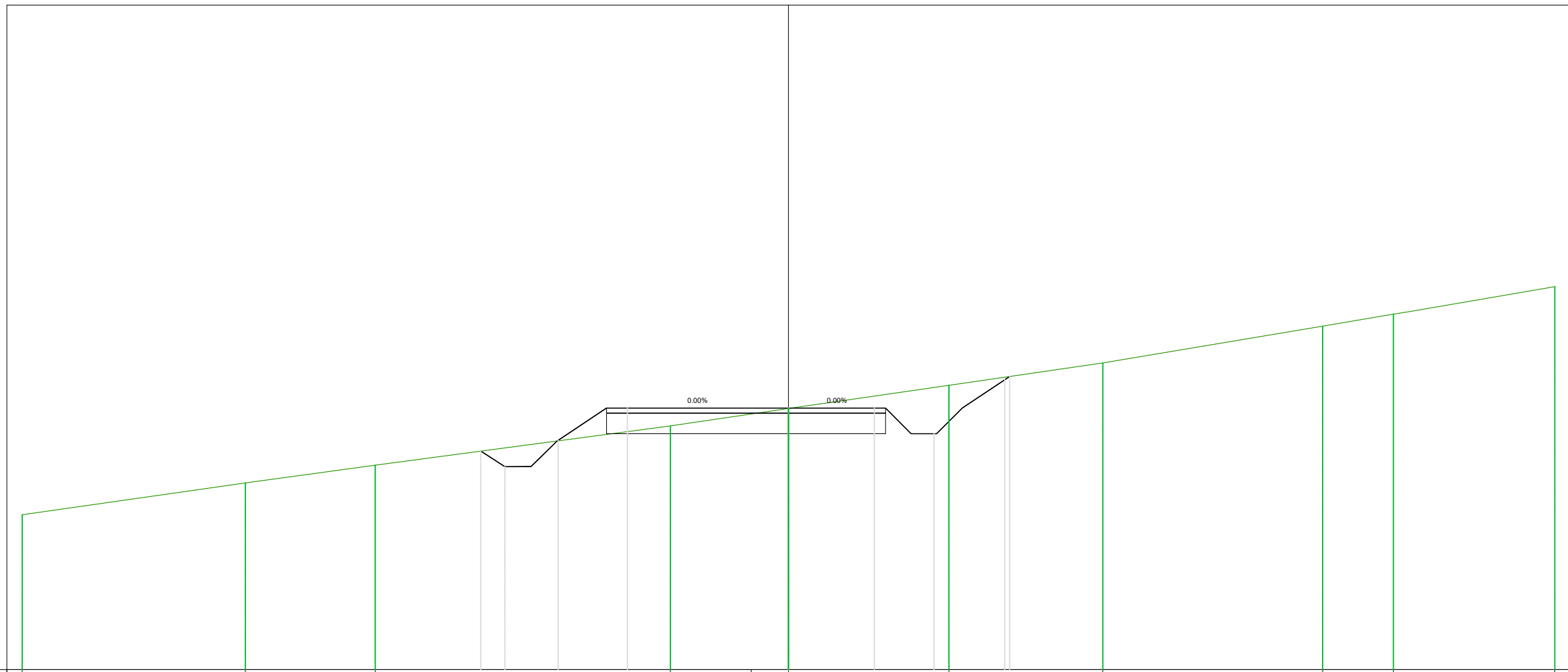


Quantità pavimentazione	
Strato	Area (m <sup>2</sup> )
Finitura pavimentazione	0.55
Fondazione pavimentazione	2.19

Quantità movimento terre	
Tipologia	Area (mq)
Riporto	0.67
Scotico	2.00
Sterro	2.14

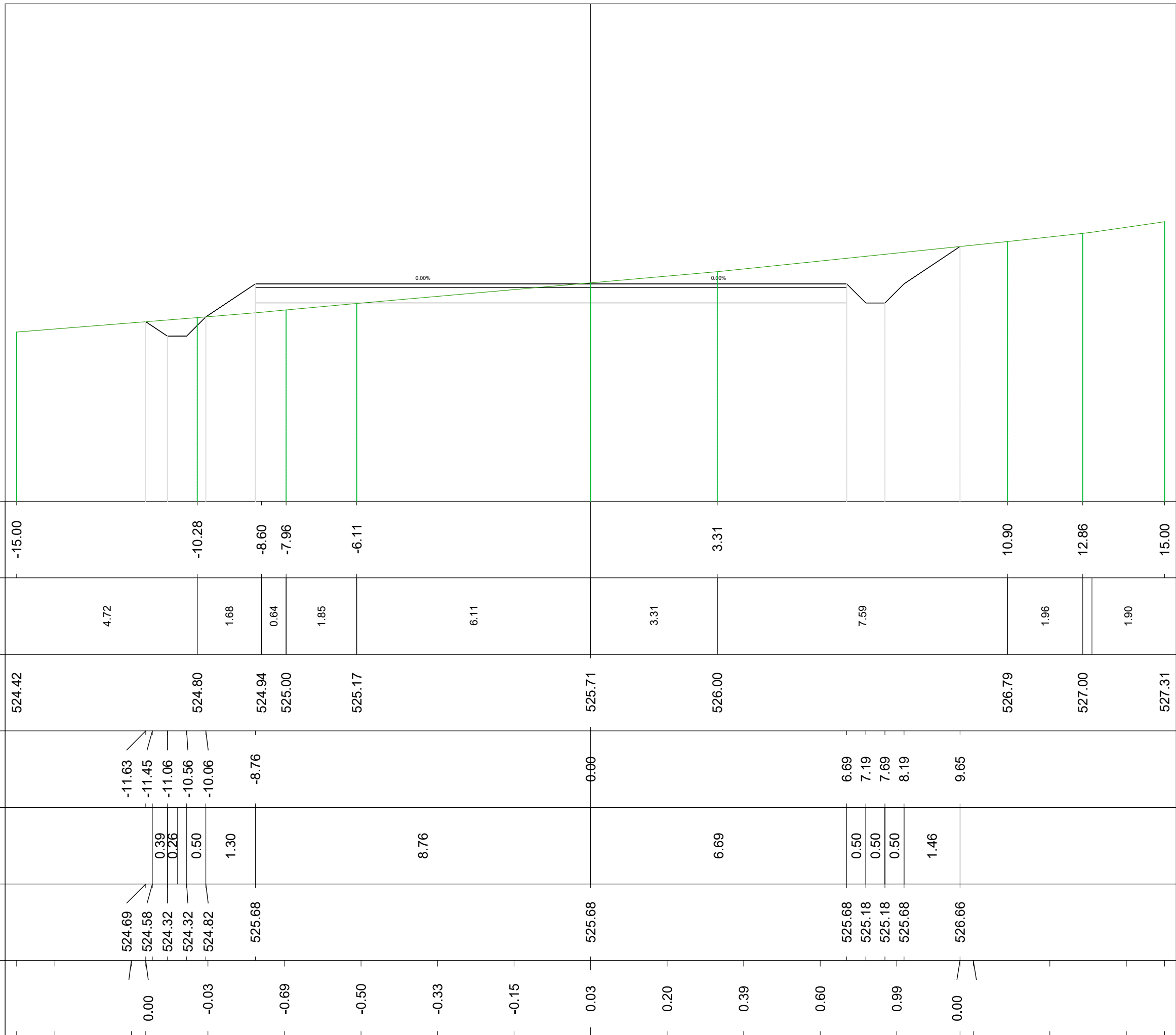
TR-MU-22  
 Sezione 1  
 Progressiva: 0+006.65  
 Scala: 1:100  
 Q.Rif: 520.00



PROGRESSIVE TERRENO	-15.00	-10.63	-8.09		-2.31	-0.73	0.00		3.14	6.15		10.45	11.84	15.00			
DISTANZE PARZIALI TERRENO		4.37	2.54	5.78	1.58	0.73		2.94	3.01	4.30	1.39		2.71				
QUOTE TERRENO	523.03	523.65	524.00		524.77	525.00	525.11		525.56	526.00		526.72	526.95	527.49			
PROGRESSIVE PROGETTO				-6.02	-5.96	-5.36	-5.04	-4.51	-3.57	-3.15	0.00	1.68	2.35	2.85	3.35	4.23	4.33
DISTANZE PARZIALI PROGETTO				0.41	0.32	0.50	0.94	0.41	3.15	1.68	0.45	0.45	0.45	0.83			
QUOTE PROGETTO				524.27	524.23	523.97	523.97	524.49	525.12	525.12	525.12	525.12	524.67	524.62	525.06	525.67	525.73
DIFFERENZA QUOTE				0.00	0.02		-0.28		-0.30		0.38		0.17	0.00			

Quantità pavimentazione	
Strato	Area (m²)
Finitura pavimentazione	1.55
Fondazione pavimentazione	6.18
Quantità movimento terre	
Tipologia	Area (mq)
Riporto	2.06
Scotico	4.19
Sterro	6.66

**TR-MU-22**  
**Sezione 2**  
**Progressiva: 0+036.00**  
**Scala: 1:100**  
**Q.Rif: 520.00**

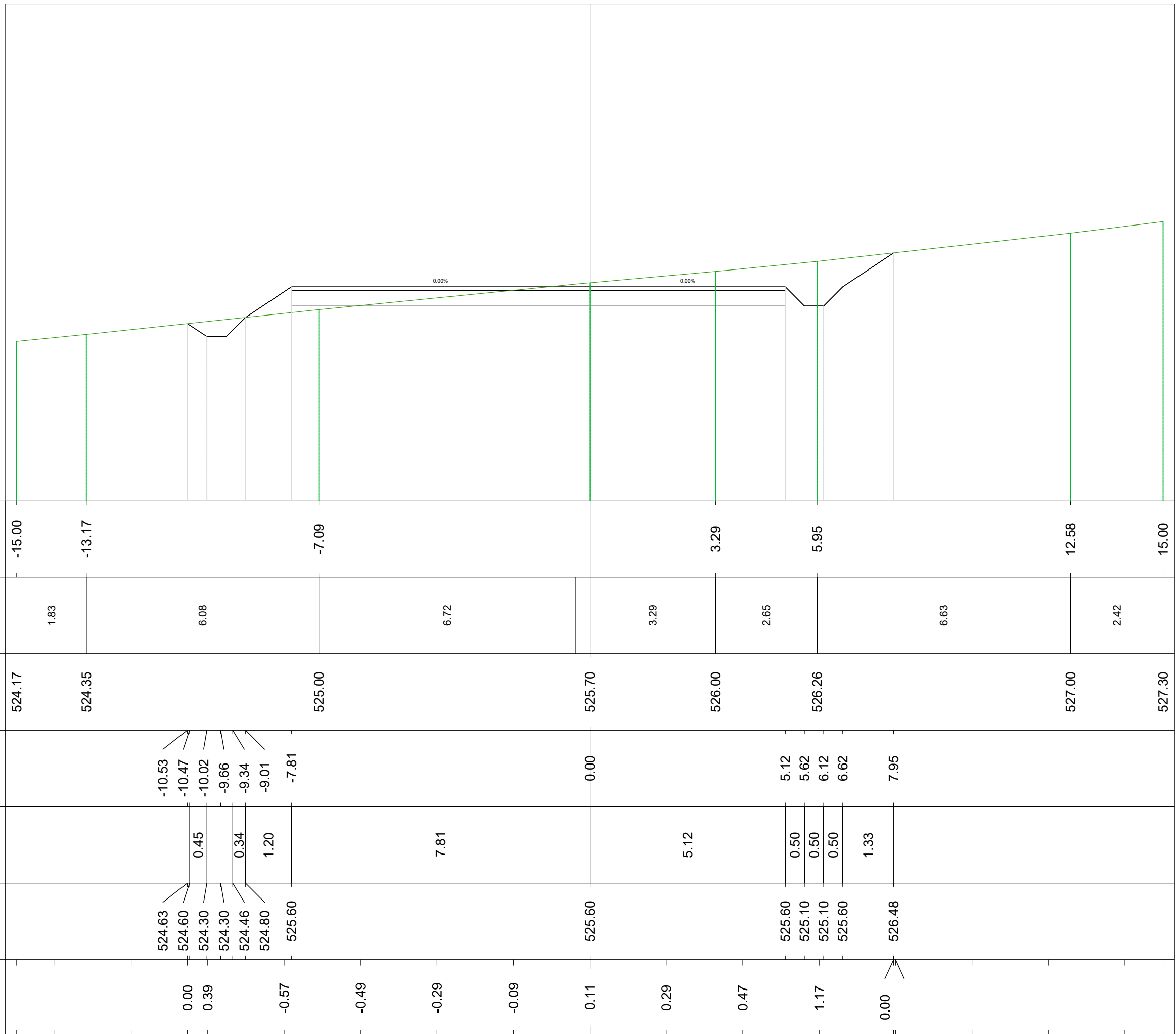






Quantità pavimentazione	
Strato	Area (m <sup>2</sup> )
Finitura pavimentazione	1.29
Fondazione pavimentazione	5.17
Quantità movimento terre	
Tipologia	Area (mq)
Riporto	1.38
Scotico	3.64
Sterro	5.95

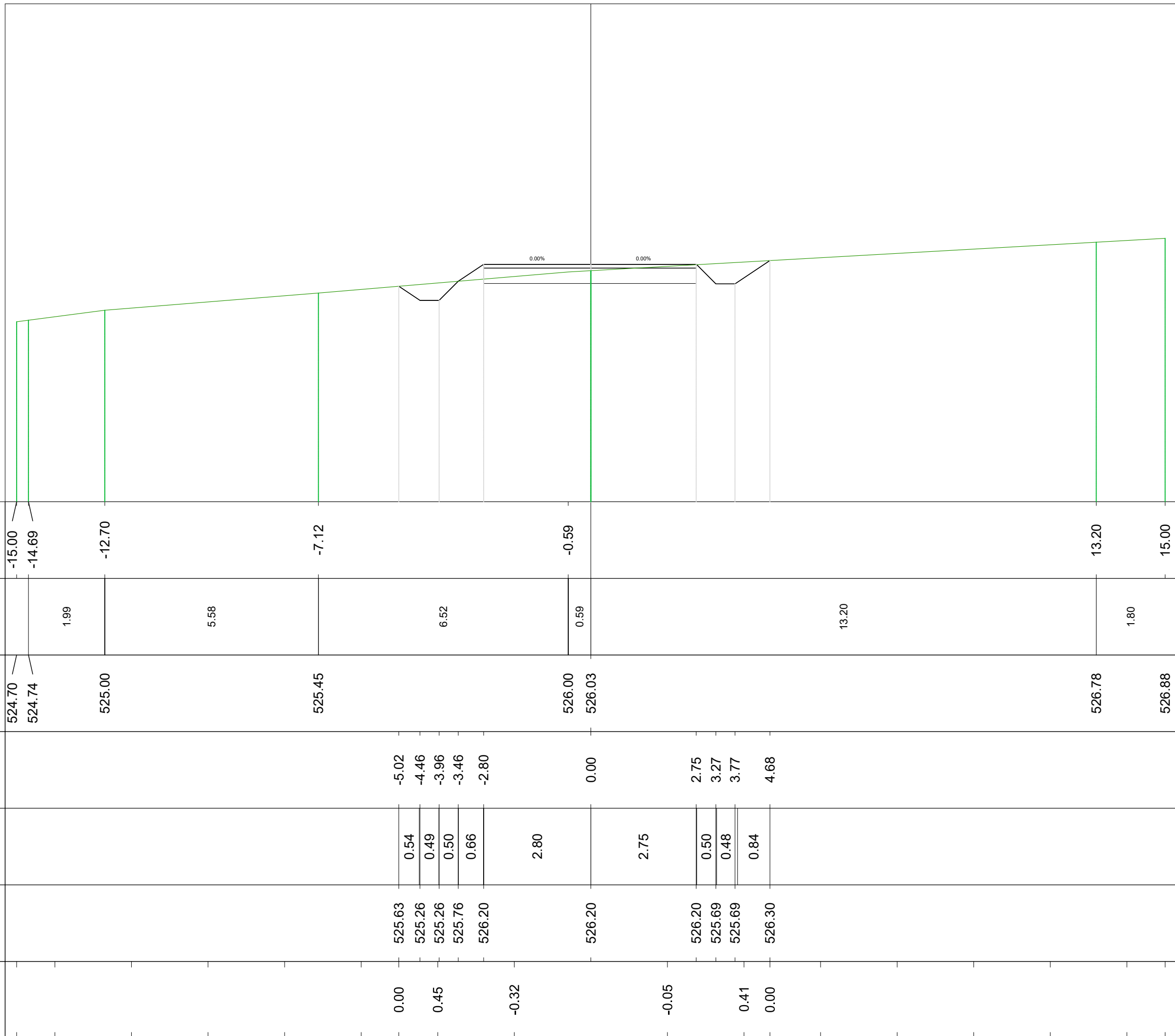
TR-MU-22  
 Sezione 5  
 Progressiva: 0+126.00  
 Scala: 1:100  
 Q.Rif: 520.00





Quantità pavimentazione	
Strato	Area (m <sup>2</sup> )
Finitura pavimentazione	0.56
Fondazione pavimentazione	2.22
Quantità movimento terre	
Tipologia	Area (mq)
Riporto	0.35
Scotico	1.49
Sterro	1.64

TR-MU-22  
 Sezione 7  
 Progressiva: 0+186.00  
 Scala: 1:100  
 Q.Rif: 520.00



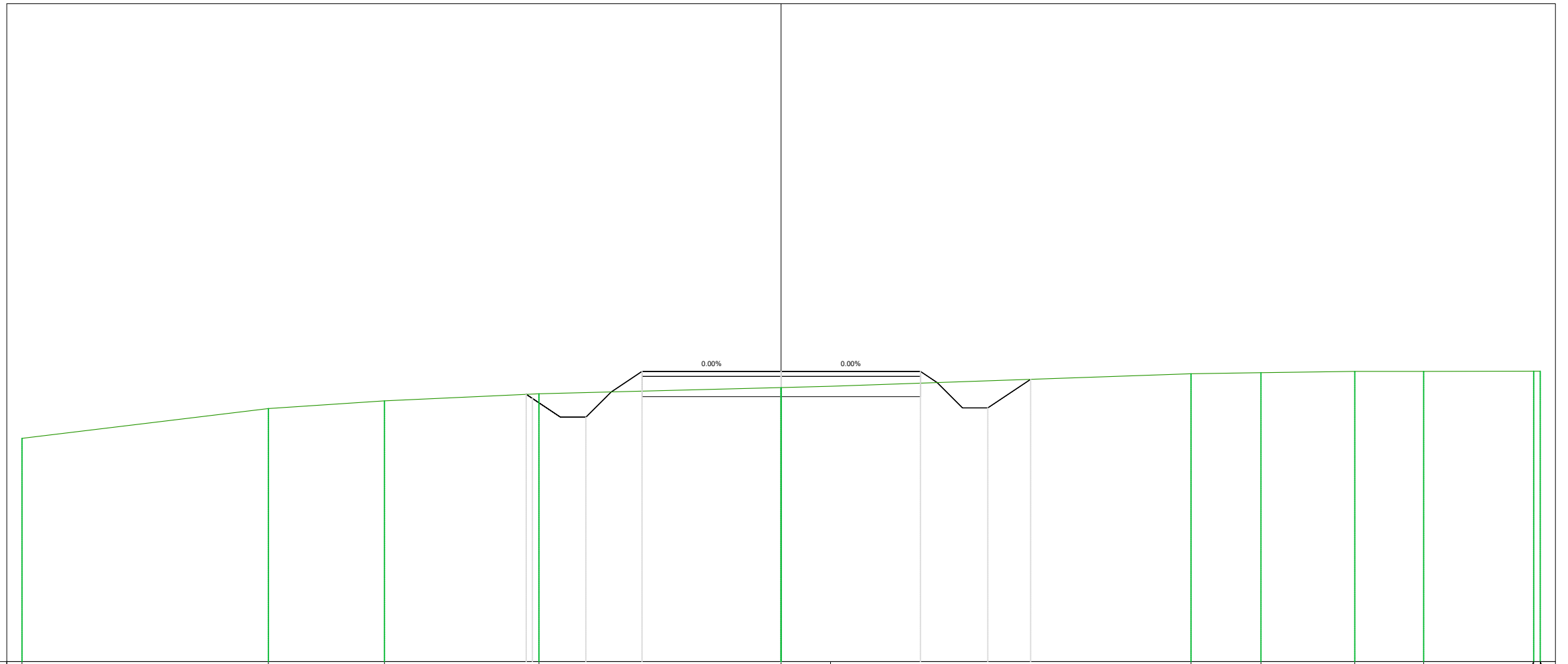
Quantità pavimentazione

Strato	Area (m <sup>2</sup> )
Finitura pavimentazione	0.55
Fondazione pavimentazione	2.20

Quantità movimento terre

Tipologia	Area (mq)
Riporto	0.55
Scotico	1.58
Sterro	0.63

TR-MU-22  
 Sezione 8  
 Progressiva: 0+216.00  
 Scala: 1:100  
 Q.Rif: 520.00



PROGRESSIVE TERRENO	-15.00	-10.13	-7.84	-4.78	0.00	0.98	8.10	9.48	11.34	12.70	14.87	15.00			
DISTANZE PARZIALI TERRENO		4.87	2.30	3.05	4.78	0.98	7.12	1.38	1.85	1.36	2.15				
QUOTE TERRENO	524.41	525.00	525.15	525.29	525.41	525.44	525.69	525.71	525.74	525.73	525.74	525.74			
PROGRESSIVE PROGETTO				-5.04	-4.91	-4.25	-3.86	-3.36	-2.75	0.00	2.75	3.08	3.58	4.08	4.93
DISTANZE PARZIALI PROGETTO				0.56	0.39	0.50	0.61	2.75	2.75	0.33	0.50	0.50	0.84		
QUOTE PROGETTO				525.28	525.20	524.83	524.83	525.33	525.74	525.74	525.74	525.51	525.01	525.01	525.58
DIFFERENZA QUOTE				0.00	0.00	0.00	0.48	-0.37	-0.32	-0.26	0.53	0.00			




Quantità pavimentazione	
Strato	Area (m <sup>2</sup> )
Finitura pavimentazione	0.55
Fondazione pavimentazione	2.20

Quantità movimento terre	
Tipologia	Area (mq)
Riporto	0.12
Scotico	1.43
Sterro	1.87

**TR-MU-22**  
**Sezione 9**  
**Progressiva: 0+246.00**  
**Scala: 1:100**  
**Q.Rif: 520.00**



PROGRESSIVE TERRENO	-15.00	-14.28				-2.87	-1.78	0.00		2.53	3.22	4.12			9.82	10.38	11.56	13.07	15.00
DISTANZE PARZIALI TERRENO	0.72		11.41			1.10	1.78		2.53	0.69	0.83			5.32	0.56	1.18	1.51		1.93
QUOTE TERRENO	523.04	523.13				524.00	524.03	524.02		524.01	524.02	524.00			523.86	523.81	523.70	523.56	523.42
PROGRESSIVE PROGETTO								0.00											
DISTANZE PARZIALI PROGETTO								2.75		2.75									
QUOTE PROGETTO						523.88	523.88	523.50	523.67	524.11		524.11		524.11	523.64	523.52	523.52	523.85	524.00
DIFFERENZA QUOTE						0.00	0.37		-0.09	-0.09		-0.10		0.42	0.00				
						-4.49	-4.49	-3.83	-3.25	-2.75		0.00		2.75	3.27	3.64	3.89	4.39	4.62

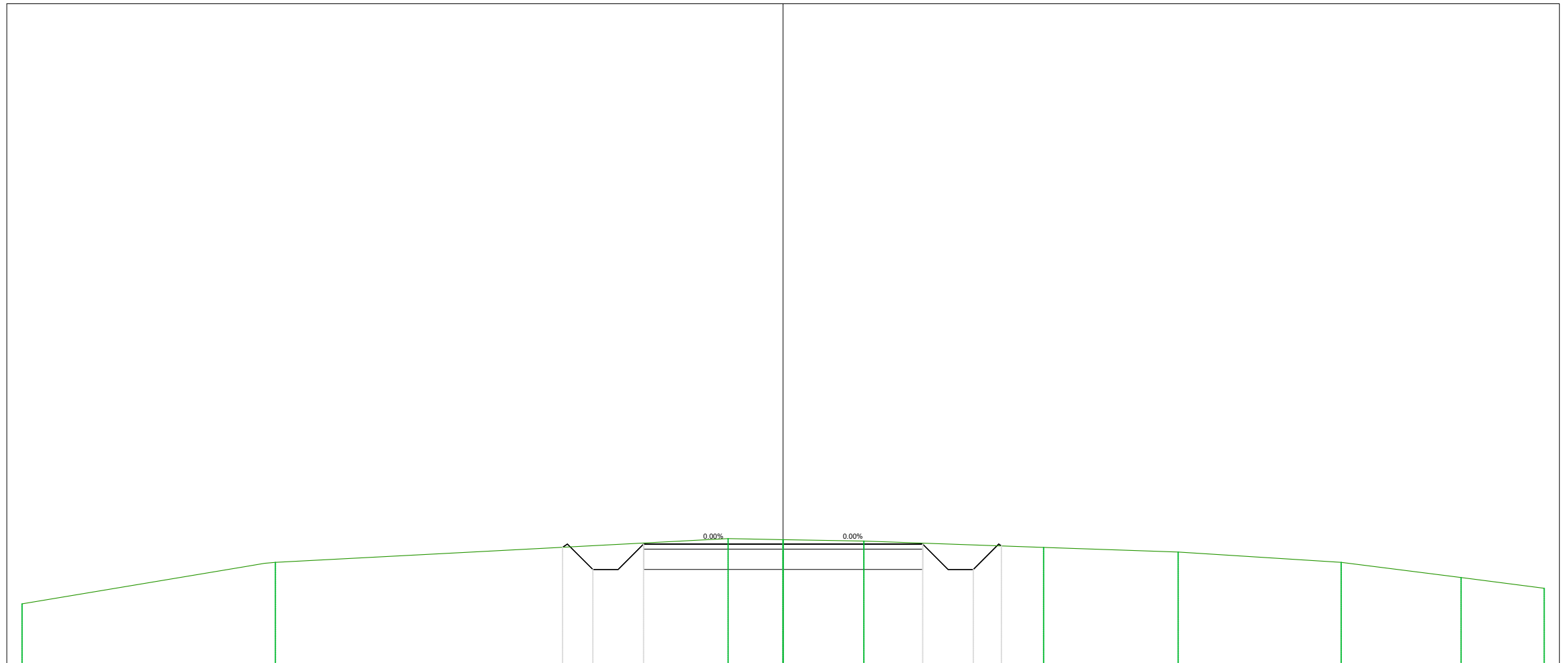
Quantità pavimentazione

Strato	Area (m <sup>2</sup> )
Finitura pavimentazione	0.55
Fondazione pavimentazione	2.20

Quantità movimento terre

Tipologia	Area (mq)
Riporto	0.26
Scotico	1.98
Sterro	2.48

TR-MU-22  
 Sezione 10  
 Progressiva: 0+276.00  
 Scala: 1:100  
 Q.Rif: 520.00



PROGRESSIVE TERRENO	-15.00	-10.59	-10.01		-1.08	0.00	1.59		5.13	7.79	11.00	13.36	15.00
DISTANZE PARZIALI TERRENO		4.41		8.92		1.08	1.59	3.54		2.65	3.21	2.36	1.64
QUOTE TERRENO	521.18	521.92	522.00		522.47	522.45	522.42		522.30	522.20	522.00	521.70	521.49
PROGRESSIVE PROGETTO						0.00							
DISTANZE PARZIALI PROGETTO					2.75		2.75						
QUOTE PROGETTO					522.30	522.36	521.86	521.86	522.36	521.86	521.86	522.36	522.33
DIFFERENZA QUOTE					0.00	0.20	0.06	0.09	0.04	0.22	0.00		
					-4.35	-4.25	-3.75	-3.25	-2.75				
					0.50	0.50	0.50			2.75	3.25	3.75	4.25
					522.30	522.36	521.86	521.86	522.36	522.36	522.33		
					0.00	0.20	0.06	0.09	0.04	0.22	0.00		

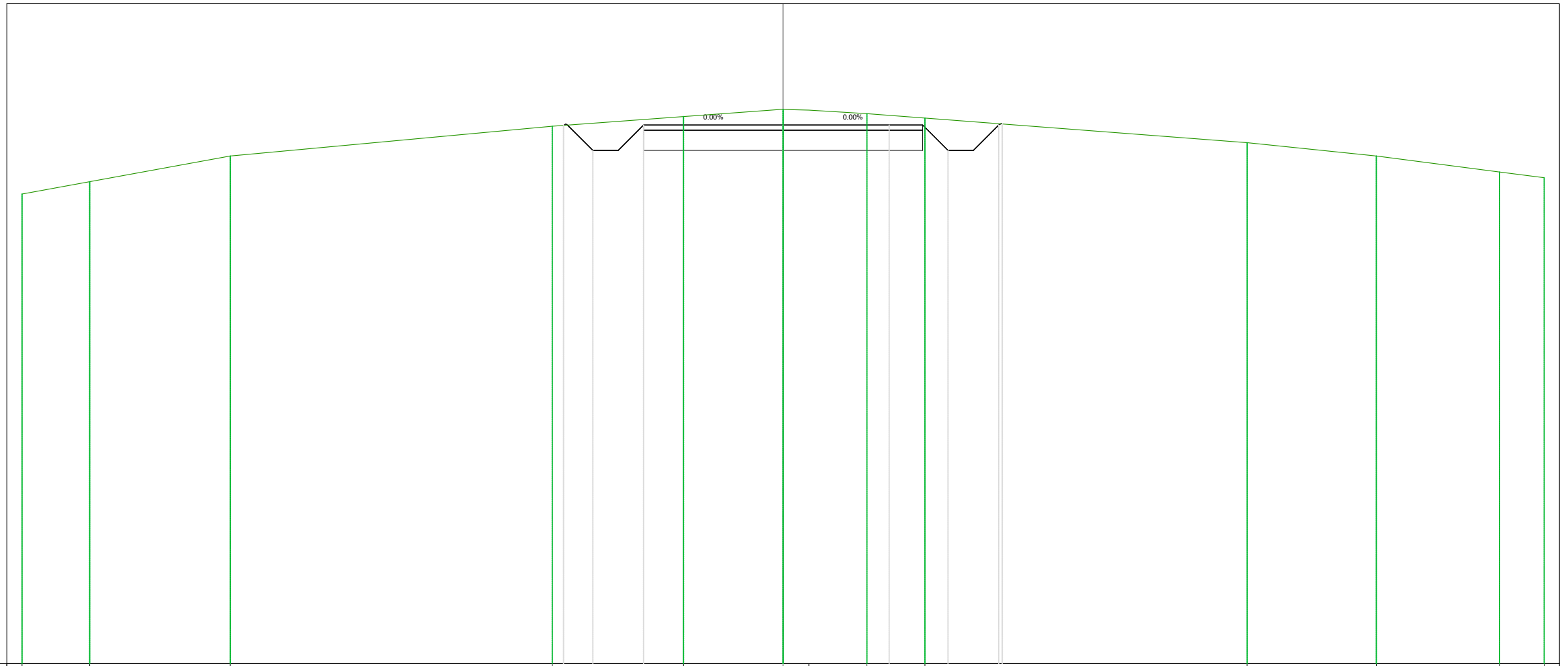
Quantità pavimentazione

Strato	Area (m <sup>2</sup> )
Finitura pavimentazione	0.55
Fondazione pavimentazione	2.20

Quantità movimento terre

Tipologia	Area (mq)
Riporto	0.25
Scotico	2.65
Sterro	2.89

TR-MU-22  
 Sezione 11  
 Progressiva: 0+306.00  
 Scala: 1:100  
 Q.Rif: 510.00



PROGRESSIVE TERRENO	-15.00	-13.66	-10.89		-4.55	-1.96	0.00	0.51	1.65	2.80		9.15	11.69	14.12	15.00		
DISTANZE PARZIALI TERRENO		1.34	2.77	6.35	2.59	1.90	0.51	1.14	1.14	6.35	2.55	2.43	0.88				
QUOTE TERRENO	519.25	519.50	520.00		520.59	520.78	520.92	520.90	520.83	520.75		520.26	520.00	519.68	519.57		
PROGRESSIVE PROGETTO					-4.33	-4.25	-3.75	-3.13	-2.75	-0.66	0.00	2.09	2.75	3.25	3.63	4.13	4.32
DISTANZE PARZIALI PROGETTO					0.38	0.38	0.38	2.09	0.66	2.09	0.66	0.38	0.38	0.38			
QUOTE PROGETTO					520.60	520.61	520.11	520.23	520.61	520.61	520.61	520.61	520.11	520.11	520.49	520.63	
DIFFERENZA QUOTE					0.00	0.27	0.16				0.20	0.29	0.00				

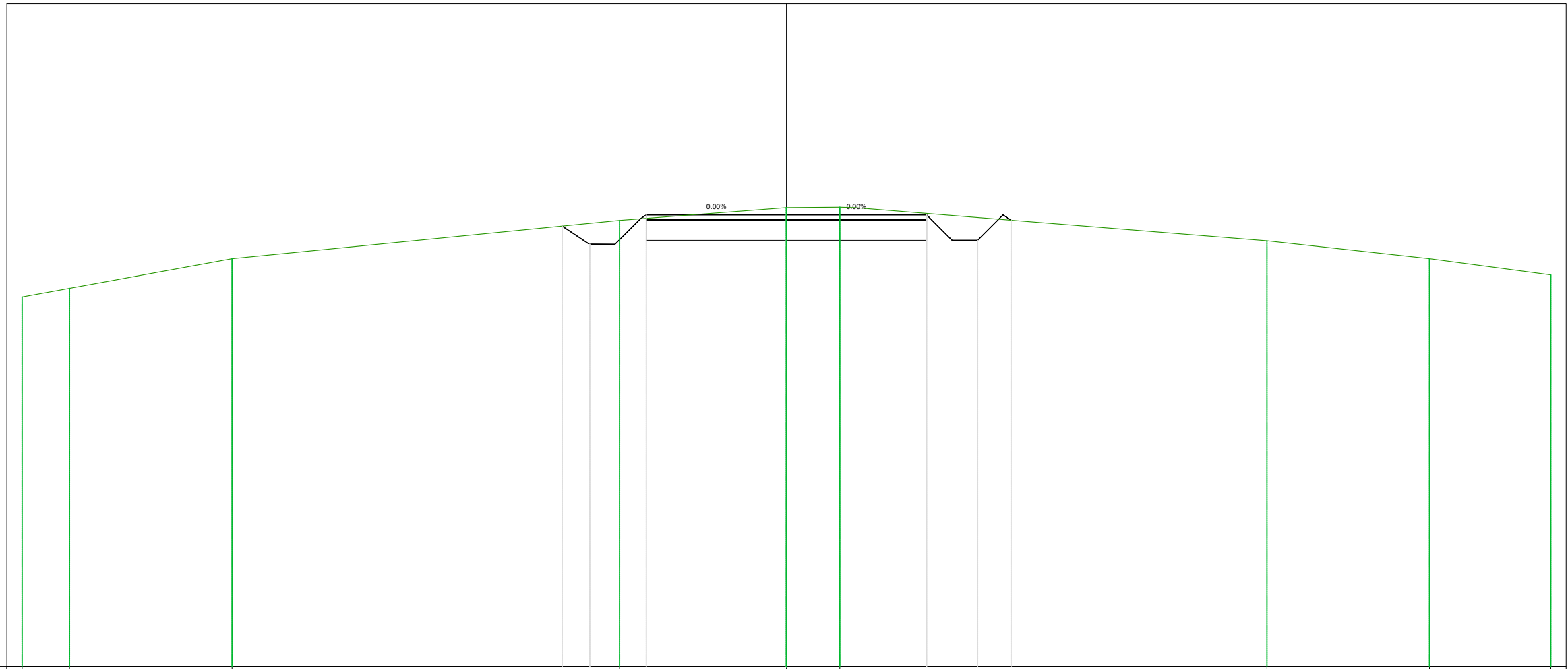
Quantità pavimentazione

Strato	Area (m <sup>2</sup> )
Finitura pavimentazione	0.55
Fondazione pavimentazione	2.20

Quantità movimento terre

Tipologia	Area (mq)
Riporto	0.16
Scotico	1.71
Sterro	2.61

TR-MU-22  
 Sezione 12  
 Progressiva: 0+336.00  
 Scala: 1:100  
 Q.Rif: 510.00



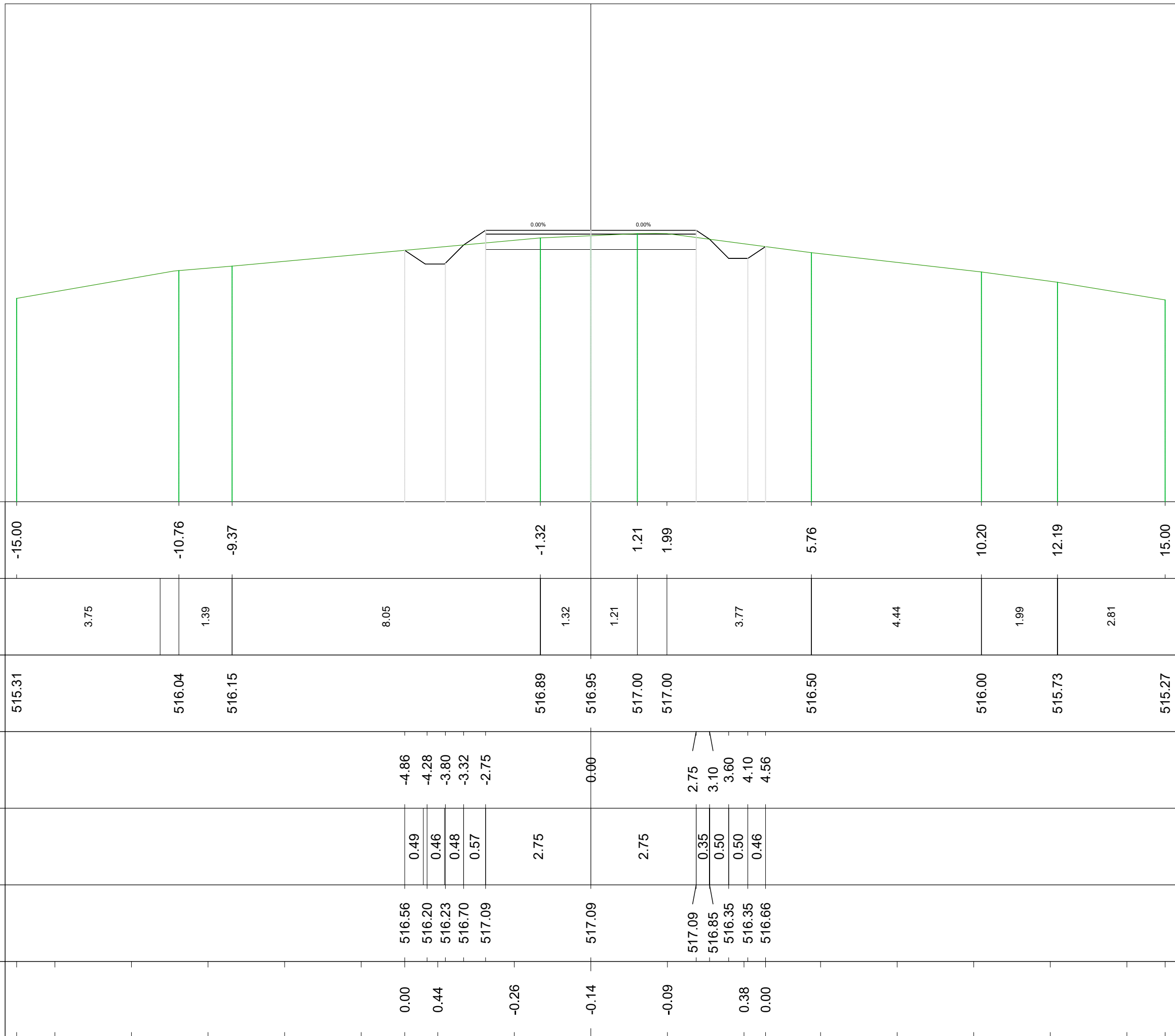
PROGRESSIVE TERRENO	-15.00	-14.07	-10.88	-3.28	0.00	1.05	9.43	12.62	15.00
DISTANZE PARZIALI TERRENO	0.93	3.19	7.60	3.28	1.05	8.08	3.19	2.38	
QUOTE TERRENO	517.25	517.42	518.00	518.75	519.00	519.01	518.35	518.00	517.68
PROGRESSIVE PROGETTO				-4.40 -3.86 -3.36 -3.05 -2.75	0.00		2.75 3.25 3.75 4.25 4.41		
DISTANZE PARZIALI PROGETTO				0.53 0.49 0.21 0.18	2.75	2.75	0.50 0.50 0.50		
QUOTE PROGETTO				518.64 518.28 518.28 518.60 518.86	518.86		518.86 518.36 518.36 518.86 518.75		
DIFFERENZA QUOTE				0.00 0.31 -0.01	0.14	0.09	0.18 0.00		

Quantità pavimentazione	
Strato	Area (m <sup>2</sup> )
Finitura pavimentazione	0.55
Fondazione pavimentazione	2.20

Quantità movimento terre	
Tipologia	Area (mq)
Riporto	0.36
Scotico	1.56
Sterro	1.26

TR-MU-22  
 Sezione 13  
 Progressiva: 0+366.00  
 Scala: 1:100  
 Q.Rif: 510.00




Quantità pavimentazione	
Strato	Area (m <sup>2</sup> )
Finitura pavimentazione	0.55
Fondazione pavimentazione	2.20

Quantità movimento terre	
Tipologia	Area (mq)
Riporto	0.16
Scotico	2.31
Sterro	8.20

TR-MU-22  
 Sezione 14  
 Progressiva: 0+396.00  
 Scala: 1:100  
 Q.Rif: 510.00




PROGRESSIVE TERRENO	DISTANZE PARZIALI TERRENO	QUOTE TERRENO	PROGRESSIVE PROGETTO	DISTANZE PARZIALI PROGETTO	QUOTE PROGETTO	DIFFERENZA QUOTE
-15.00	0.97	513.34				
-14.03	3.18	513.49				
-10.85	1.65	514.00				
-9.20	5.01	514.26				
-4.19	0.96	515.00	-4.99	0.74	514.88	0.00
-3.23	1.70	515.04	-4.25	0.50	514.39	0.87
-1.53	1.53	515.05	-3.75	0.50	513.89	
0.00	1.58	515.11	-3.25	0.50	513.89	0.66
1.58	1.27	515.18	-2.75	2.75	514.39	
2.84	1.75	515.06	0.00	2.75	514.39	0.75
4.59	0.64	515.06	2.75	0.50	514.39	0.92
5.23	1.95	515.05	3.25	0.50	513.89	
7.17	0.89	515.05	3.75	0.50	513.89	
7.86	1.38	515.00	4.25	0.99	514.39	0.00
9.24	3.66	514.73	5.24		515.05	
12.90	2.10	514.00				
15.00		513.57				

Quantità pavimentazione	
Strato	Area (m <sup>2</sup> )
Finitura pavimentazione	0.55
Fondazione pavimentazione	2.20

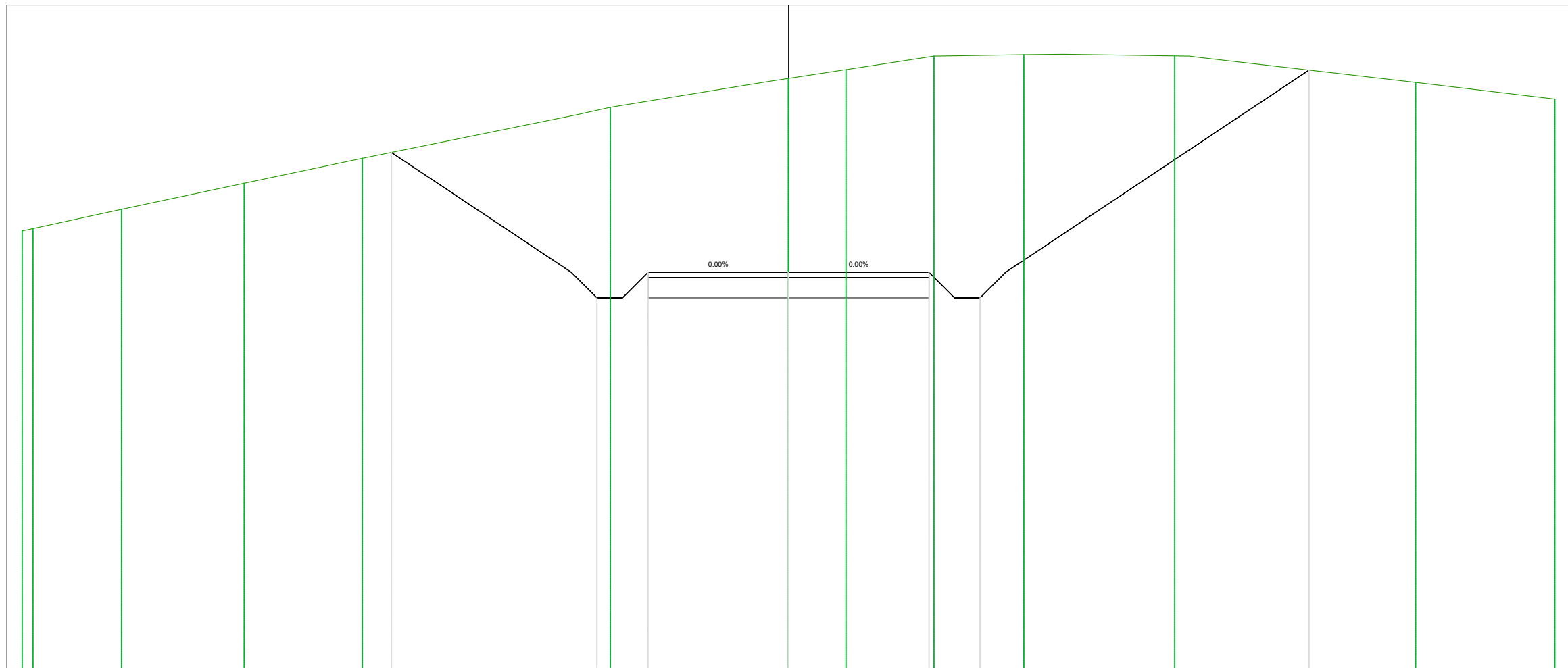
  

Quantità movimento terre	
Tipologia	Area (mq)
Riporto	0.29
Scotico	3.06
Sterro	23.88

TR-MU-22  
 Sezione 15  
 Progressiva: 0+426.00  
 Scala: 1:100  
 Q.Rif: 510.00



Quantità pavimentazione	
Strato	Area (m <sup>2</sup> )
Finitura pavimentazione	0.55
Fondazione pavimentazione	2.20
Quantità movimento terre	
Tipologia	Area (mq)
Riporto	0.31
Scotico	3.89
Sterro	50.80



TR-MU-22  
 Sezione 16  
 Progressiva: 0+456.00  
 Scala: 1:100  
 Q.Rif: 500.00

PROGRESSIVE TERRENO	DISTANZE PARZIALI TERRENO	QUOTE TERRENO	PROGRESSIVE PROGETTO	DISTANZE PARZIALI PROGETTO	QUOTE PROGETTO	DIFFERENZA QUOTE
-15.00		508.58				
-14.79	1.73	508.62				
-13.05	2.40	509.00				
-10.65	2.31	509.51				
-8.34	4.19	510.00	-7.77		510.12	0.00
-4.15	0.66	510.85	-4.25	3.52	507.77	1.54
-3.49	3.10	511.00	-3.75	0.50	507.27	3.37
			-3.25	0.50	507.27	3.48
			-2.75	0.50	507.77	3.80
			0.00	2.75	507.77	4.10
	1.12	511.74		2.75	507.77	4.50
	1.72	512.00	2.75	0.50	507.27	3.09
	1.76	512.03	3.25	0.50	507.27	1.71
	0.77	512.04	3.75	0.50	507.27	0.15
	2.18	512.00	4.25	5.94	511.73	0.00
	4.24	511.49	10.19			
12.28	2.72	511.16				
15.00						

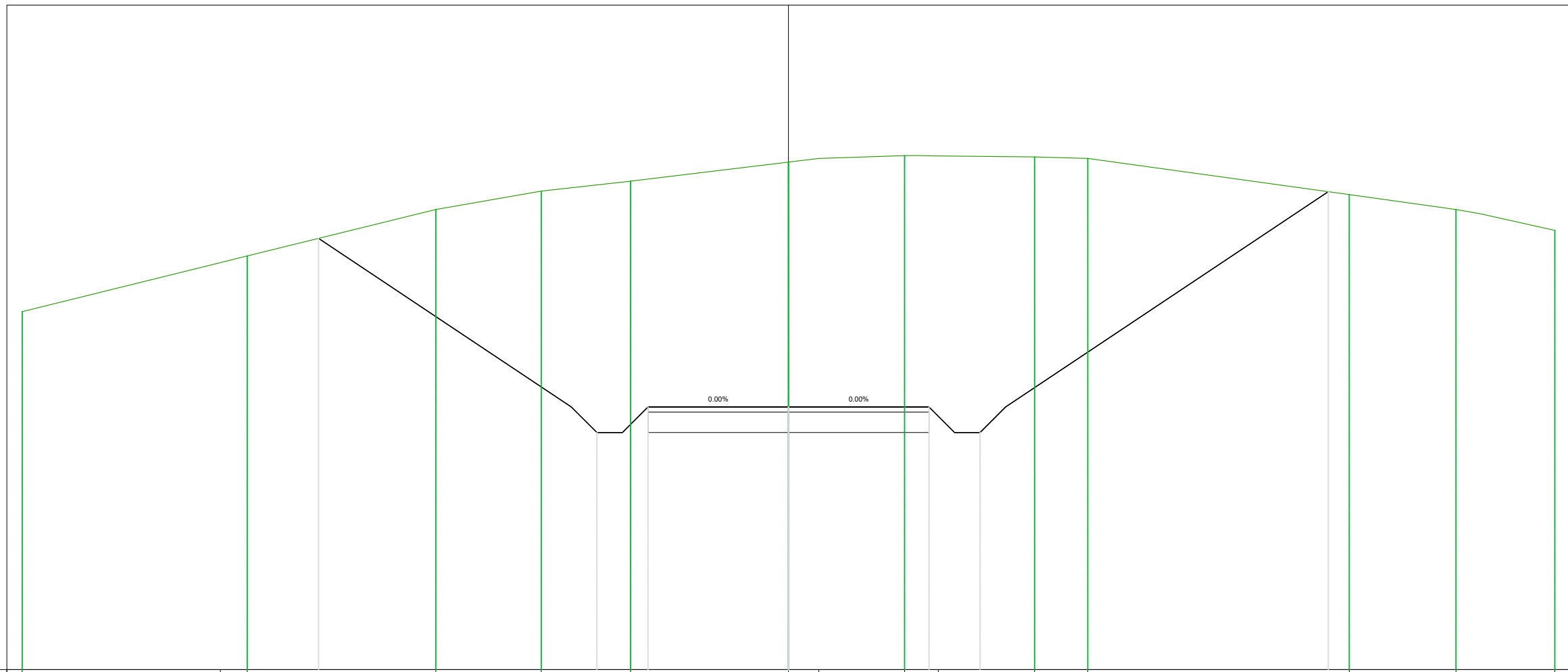


Quantità pavimentazione	
Strato	Area (m <sup>2</sup> )
Finitura pavimentazione	0.55
Fondazione pavimentazione	2.20

Quantità movimento terre	
Tipologia	Area (mq)
Riporto	0.05
Scotico	4.28
Sterro	66.71

TR-MU-22  
 Sezione 17  
 Progressiva: 0+486.00  
 Scala: 1:100  
 Q.Rif: 500.00



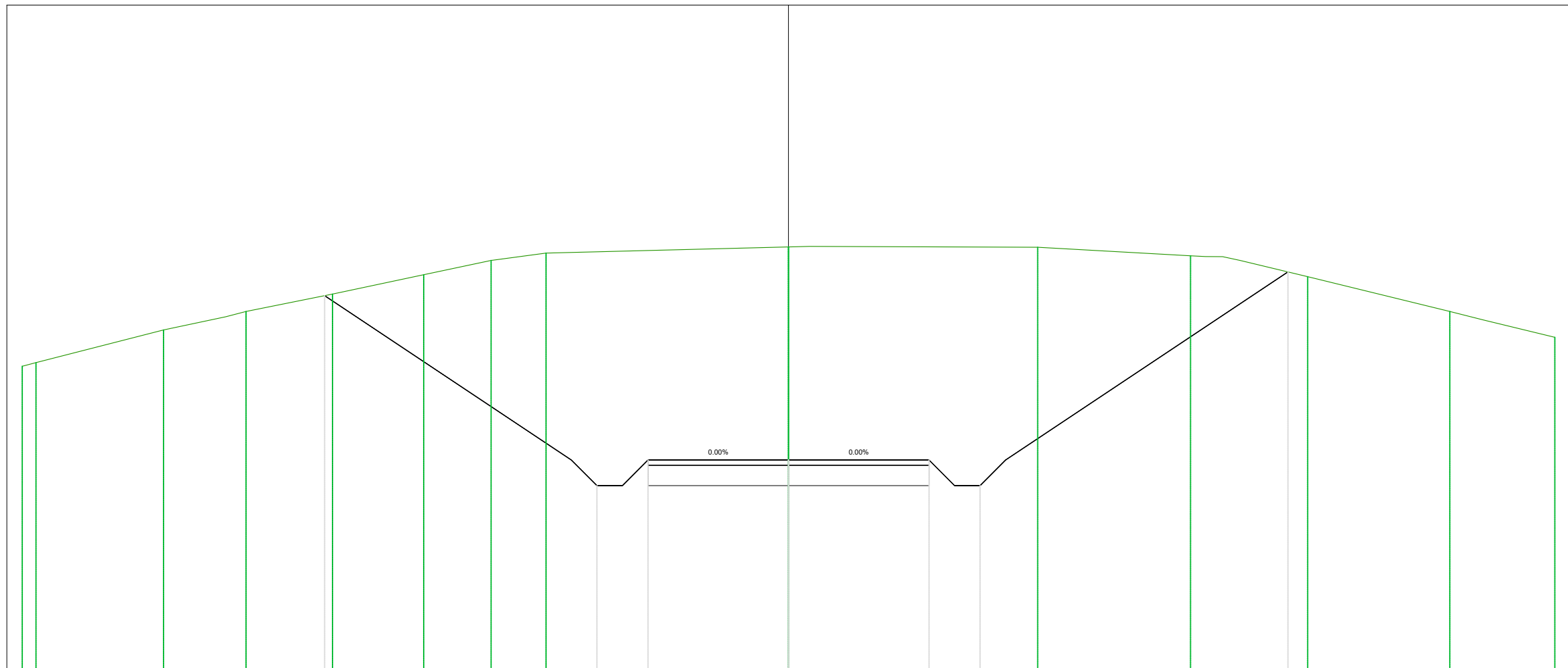
PROGRESSIVE TERRENO	DISTANZE PARZIALI TERRENO	QUOTE TERRENO	PROGRESSIVE PROGETTO	DISTANZE PARZIALI PROGETTO	QUOTE PROGETTO	DIFFERENZA QUOTE
-15.00		507.00				
-11.12	3.88	507.96				
-10.59		508.09				
	3.69		-9.20		508.44	0.00
-6.90		509.00		4.95		1.09
-4.84	2.06	509.36				2.85
	1.74		-4.25	0.50	505.14	4.57
-3.09		509.55	-3.75	0.50	504.64	
	3.09		-3.25	0.50	504.64	
			-2.75		505.14	4.55
				2.75		
0.00	0.59	509.93	0.00		505.14	4.79
0.59		510.00		2.75		
	1.68					4.91
2.27		510.05	2.75	0.50	505.14	
2.93		510.05	3.25	0.50	504.64	
	1.88		3.75	0.50	504.64	5.15
			4.25		505.14	
4.82		510.03				3.68
5.86	1.04	510.00		6.32		
						2.07
	5.12					
						0.46
10.98		509.29	10.57		509.35	0.00
	2.09					
13.07		509.00				
15.00	1.46	508.59				

Quantità pavimentazione	
Strato	Area (m <sup>2</sup> )
Finitura pavimentazione	0.55
Fondazione pavimentazione	2.20

Quantità movimento terre	
Tipologia	Area (mq)
Riporto	0.05
Scotico	4.12
Sterro	57.47

TR-MU-22  
 Sezione 18  
 Progressiva: 0+511.43  
 Scala: 1:100  
 Q.Rif: 500.00



PROGRESSIVE TERRENO	-15.00	-14.73		-12.23	-10.62	-8.92	-7.14	-5.82	-4.75			4.88	7.87	8.50	10.16	12.95	13.60	15.00					
DISTANZE PARZIALI TERRENO			2.49	1.22	1.69	1.78	1.32	1.08		4.75		4.47		2.99	1.32	2.78	0.65	1.40					
QUOTE TERRENO	505.93	506.00		506.64	507.00	507.34	507.72	508.00	508.14		508.26		508.26	508.09	508.07	507.68	507.00	506.84	506.49				
PROGRESSIVE PROGETTO						-9.08				-4.25	-3.75	-3.25	-2.75		0.00		2.75	3.25	3.75	4.25		9.78	
DISTANZE PARZIALI PROGETTO							4.83			0.50	0.50	0.50		2.75		2.75		0.50	0.50	0.50		5.53	
QUOTE PROGETTO						507.31				504.09	503.59	503.59	504.09		504.09		504.09	503.59	503.59	504.09		507.78	
DIFFERENZA QUOTE						0.00	0.95	2.70	4.32	4.12	4.17	4.18	4.42	2.94	1.49	0.00							

# Sezioni TR-MU-23

# Legenda



Progetto



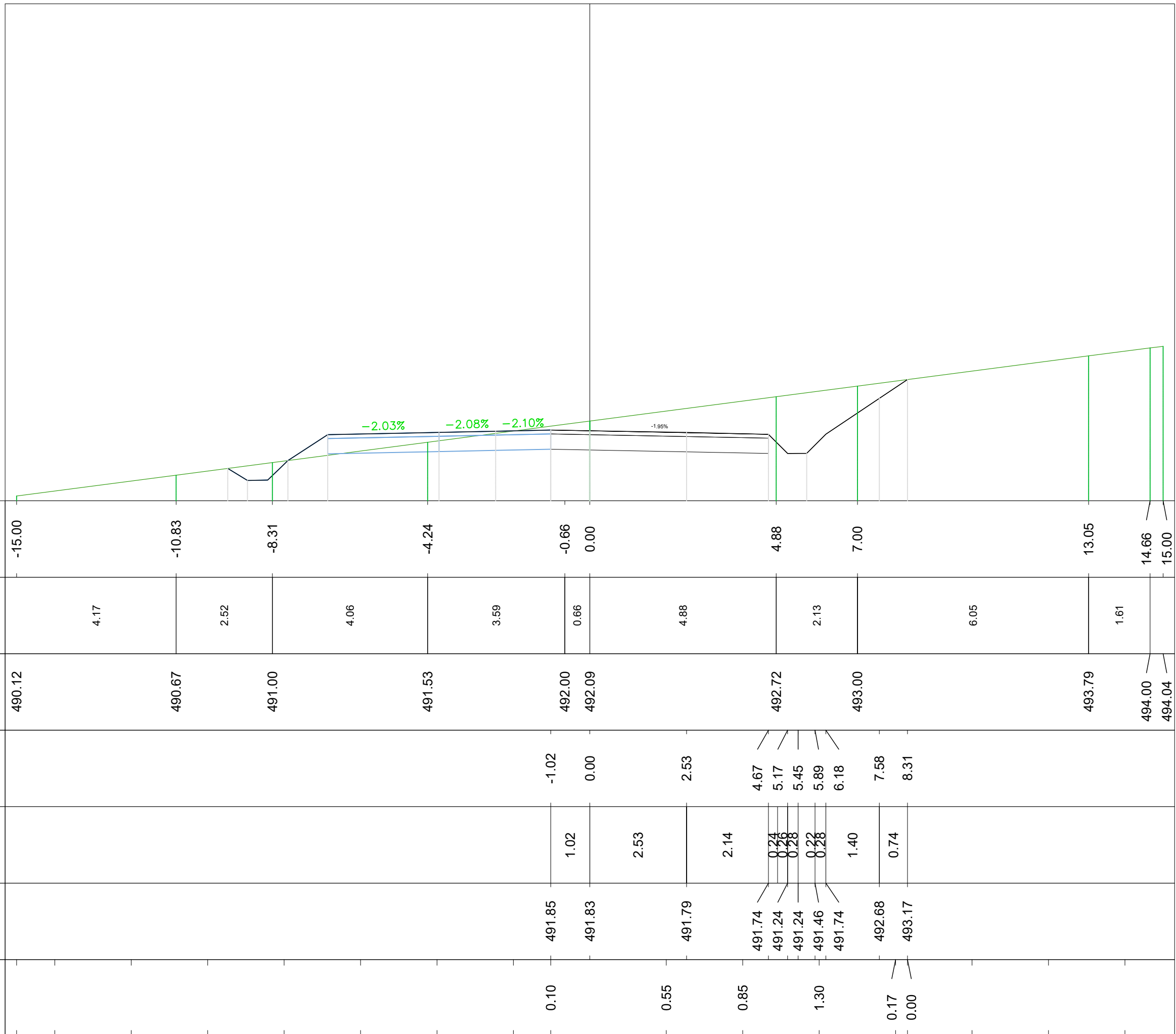
Terreno esistente

Quantità pavimentazione	
Strato	Area (m <sup>2</sup> )
Finitura pavimentazione	0.00
Fondazione pavimentazione	0.00

Quantità movimento terre	
Tipologia	Area (mq)
Riporto	0.15
Scotico	2.13
Sterro	7.32

TR-MU-23  
 Sezione 1  
 Progressiva: 0+050.00  
 Scala: 1:100  
 Q.Rif: 490.00



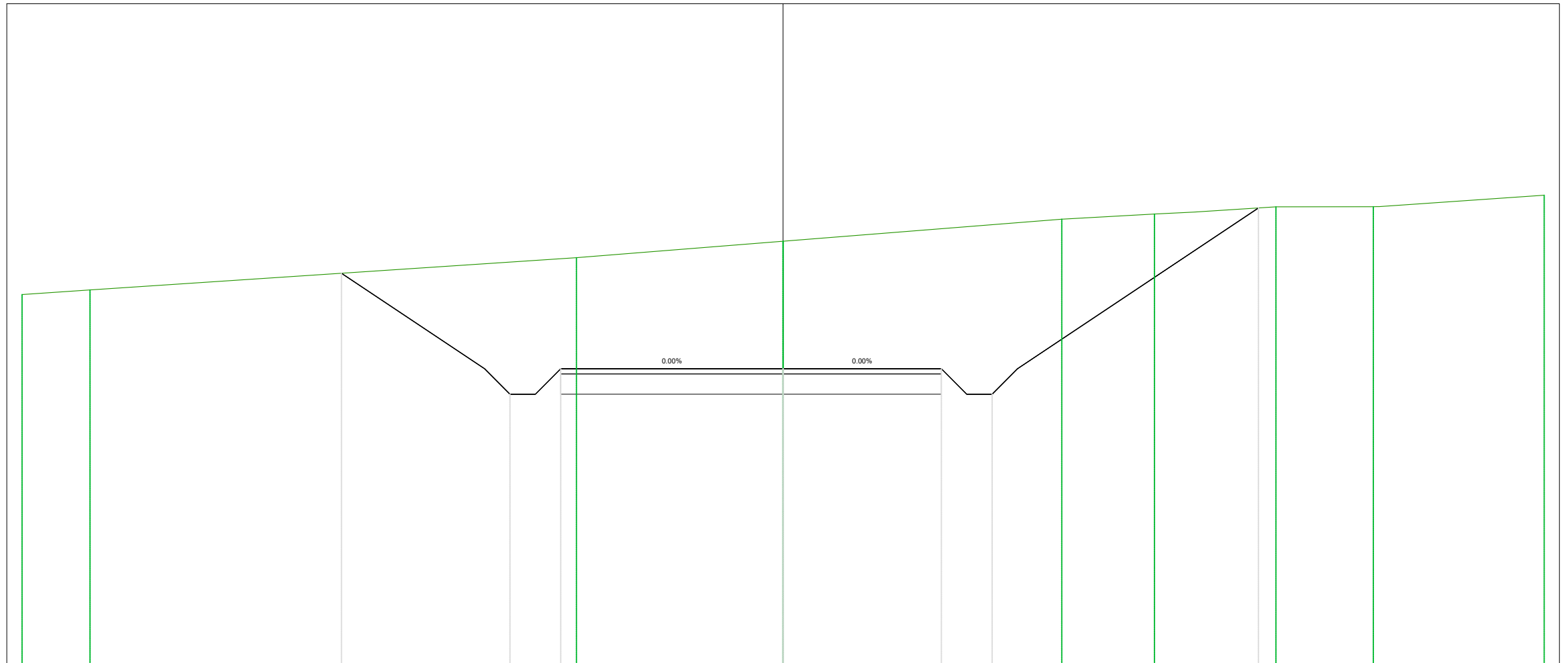
Quantità pavimentazione

Strato	Area (m <sup>2</sup> )
Finitura pavimentazione	0.75
Fondazione pavimentazione	3.00

Quantità movimento terre

Tipologia	Area (mq)
Riporto	0.15
Scotico	3.85
Sterro	36.84

TR-MU-23  
Sezione 2  
Progressiva: 0+090.00  
Scala: 1:100  
Q.Rif: 485.00



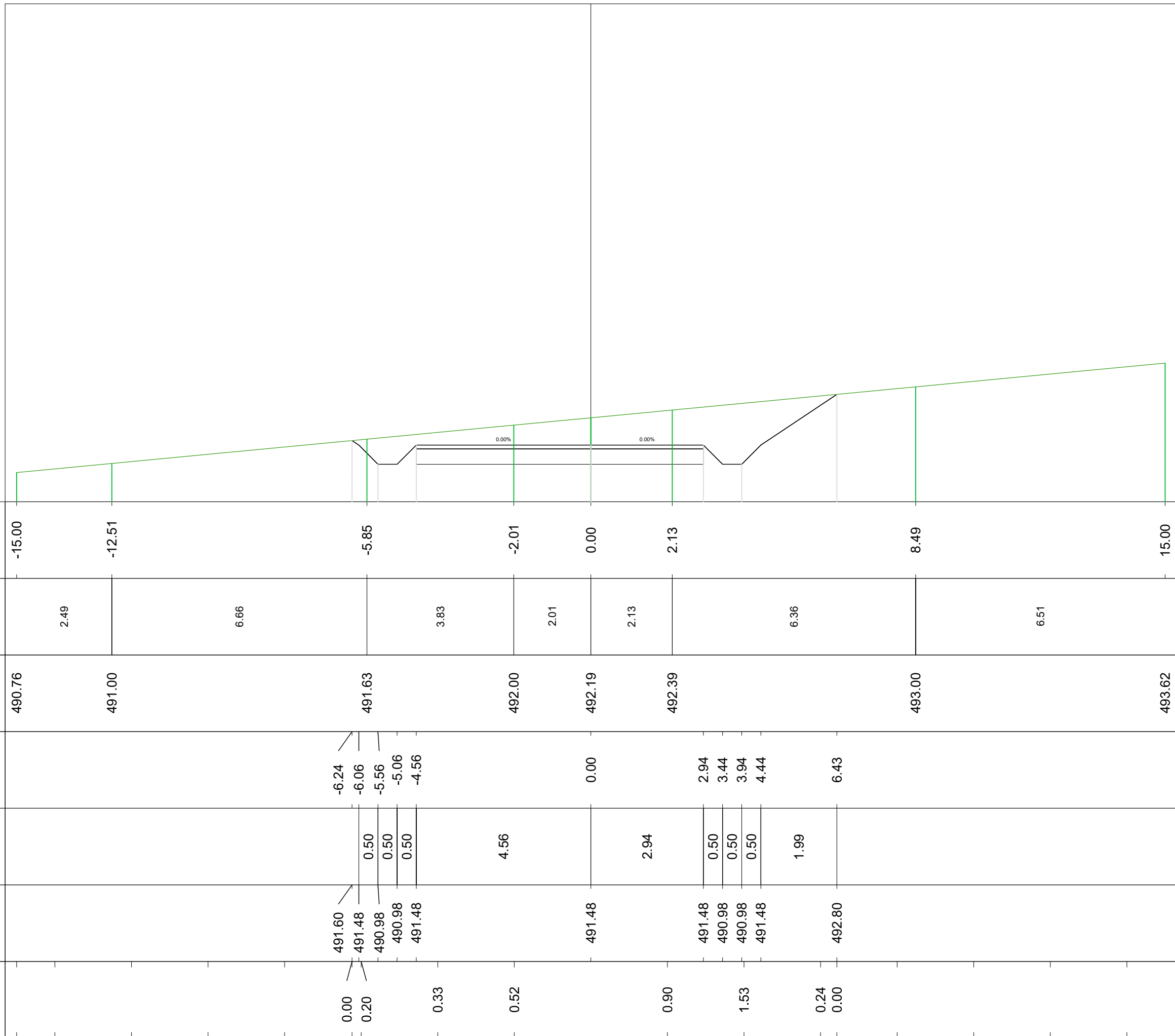
PROGRESSIVE TERRENO	DISTANZE PARZIALI TERRENO	QUOTE TERRENO	PROGRESSIVE PROGETTO	DISTANZE PARZIALI PROGETTO	QUOTE PROGETTO	DIFFERENZA QUOTE
-15.00		492.27				
-13.66	1.34	492.37				
	9.59		-8.70	2.82	492.69	0.00
			-5.88	0.50	490.81	1.98
			-5.38	0.50	490.31	0.52
			-4.88	0.50	490.31	
			-4.38	0.50	490.81	2.19
-4.07	4.07	493.00	0.00	4.38	490.81	2.35
	5.49			3.12	490.81	2.67
			3.12	0.50	490.31	3.33
			3.62	0.50	490.31	
			4.12	0.50	490.81	
			4.62			
5.49	1.83	493.76		4.75	493.98	2.05
7.32	0.78	493.86				0.83
8.10	1.62	493.90				
9.71	1.92	494.00	9.37		493.98	0.00
11.63		494.00				
	3.25					
15.00		494.23				

Quantità pavimentazione	
Strato	Area (m <sup>2</sup> )
Finitura pavimentazione	0.75
Fondazione pavimentazione	3.00

Quantità movimento terre	
Tipologia	Area (mq)
Riporto	0.18
Scotico	2.78
Sterro	10.08

**TR-MU-23**  
**Sezione 3**  
**Progressiva: 0+120.00**  
**Scala: 1:100**  
**Q.Rif: 490.00**

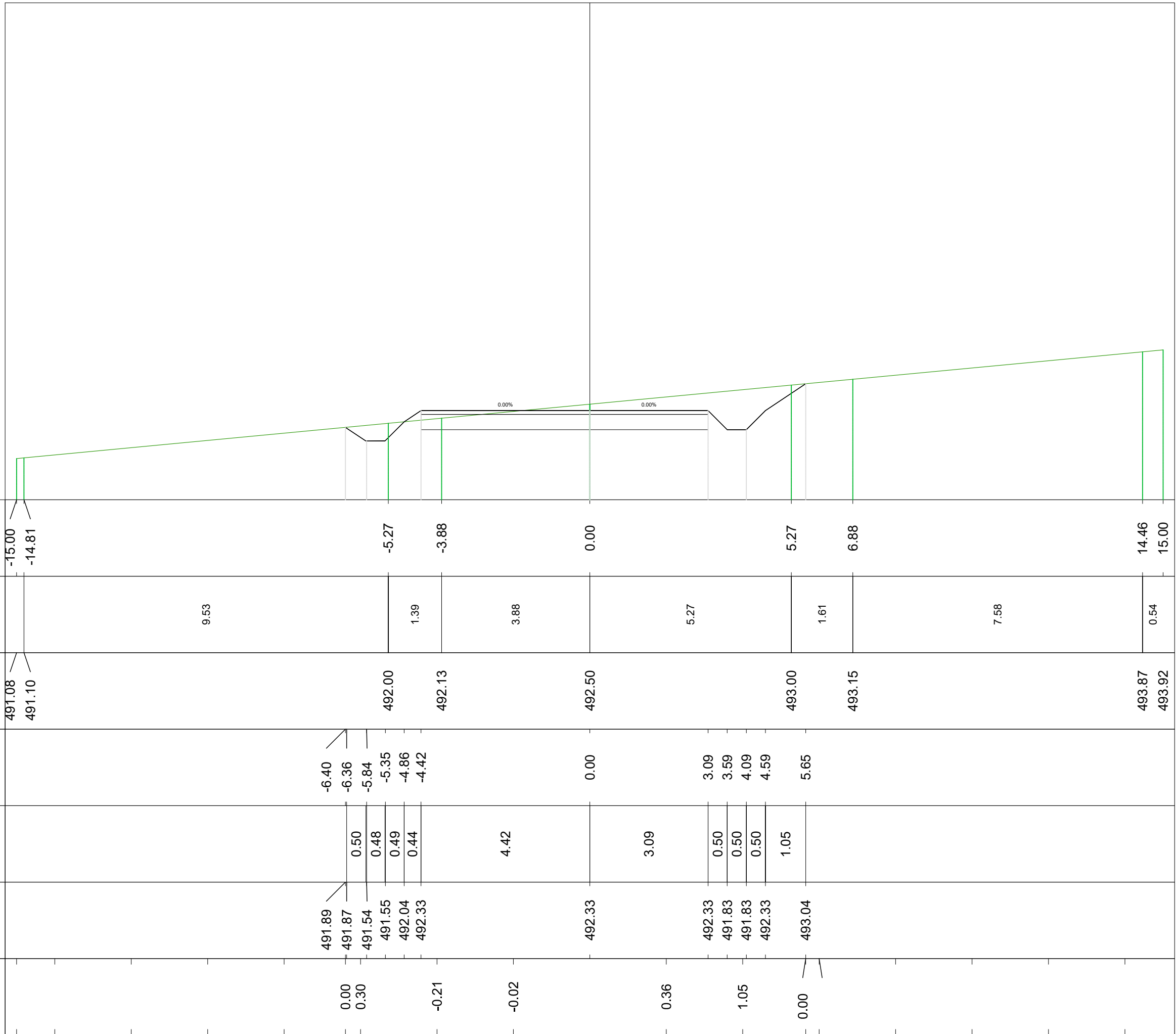


Quantità pavimentazione	
Strato	Area (m <sup>2</sup> )
Finitura pavimentazione	0.75
Fondazione pavimentazione	3.01

Quantità movimento terre	
Tipologia	Area (mq)
Riporto	0.31
Scotico	2.35
Sterro	4.33

TR-MU-23  
 Sezione 4  
 Progressiva: 0+150.00  
 Scala: 1:100  
 Q.Rif: 490.00



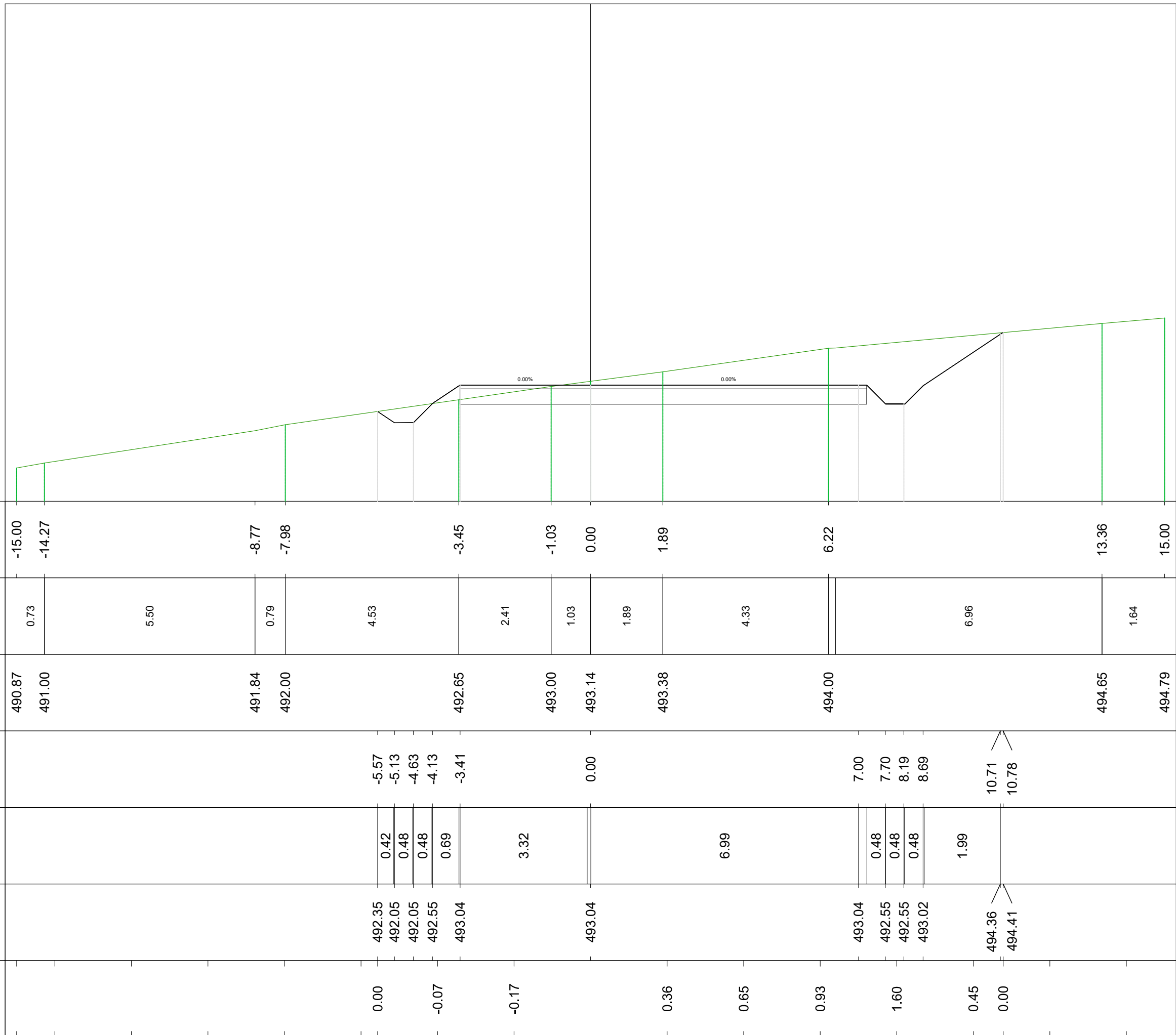


Quantità pavimentazione	
Strato	Area (m <sup>2</sup> )
Finitura pavimentazione	1.06
Fondazione pavimentazione	4.25

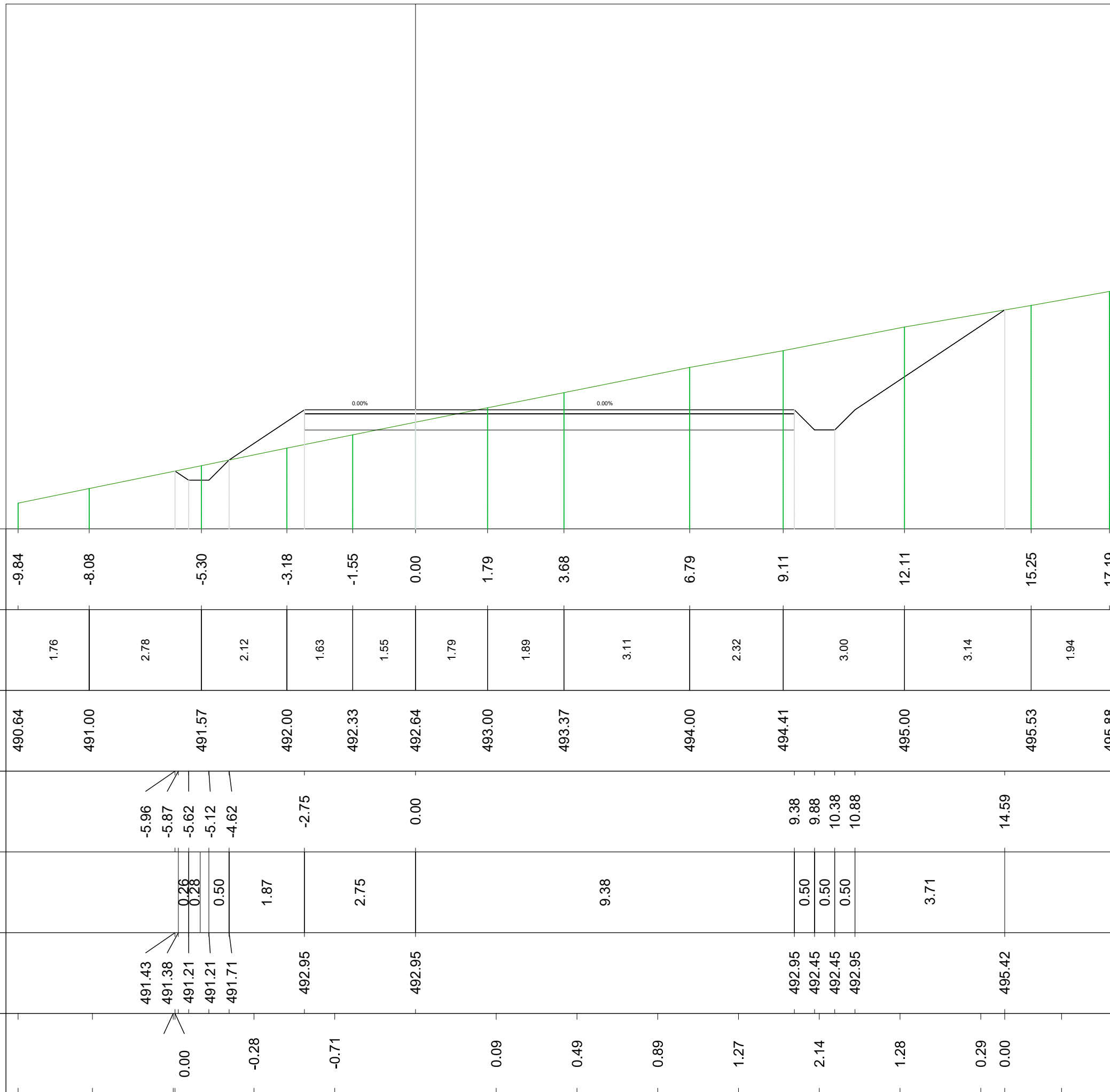
Quantità movimento terre	
Tipologia	Area (mq)
Riporto	0.46
Scotico	3.26
Sterro	9.85

TR-MU-23  
 Sezione 5  
 Progressiva: 0+180.00  
 Scala: 1:100  
 Q.Rif: 490.00



Quantità pavimentazione	
Strato	Area (m <sup>2</sup> )
Finitura pavimentazione	1.21
Fondazione pavimentazione	4.85
Quantità movimento terre	
Tipologia	Area (mq)
Riporto	2.10
Scotico	4.13
Sterro	14.24

TR-MU-23  
 Sezione 6  
 Progressiva: 0+210.00  
 Scala: 1:100  
 Q.Rif: 490.00



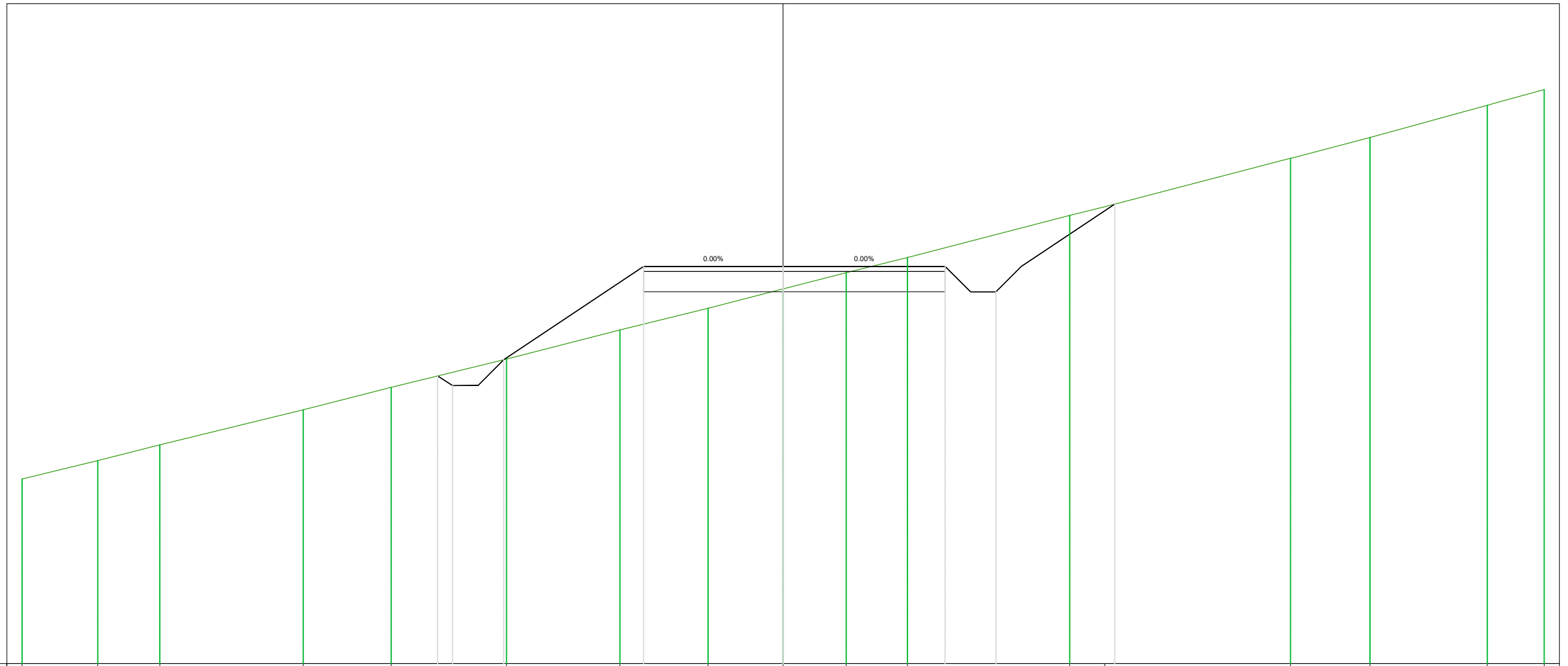
Quantità pavimentazione

Strato	Area (m <sup>2</sup> )
Finitura pavimentazione	0.59
Fondazione pavimentazione	2.38

Quantità movimento terre

Tipologia	Area (mq)
Riporto	3.67
Scotico	2.73
Sterro	2.48

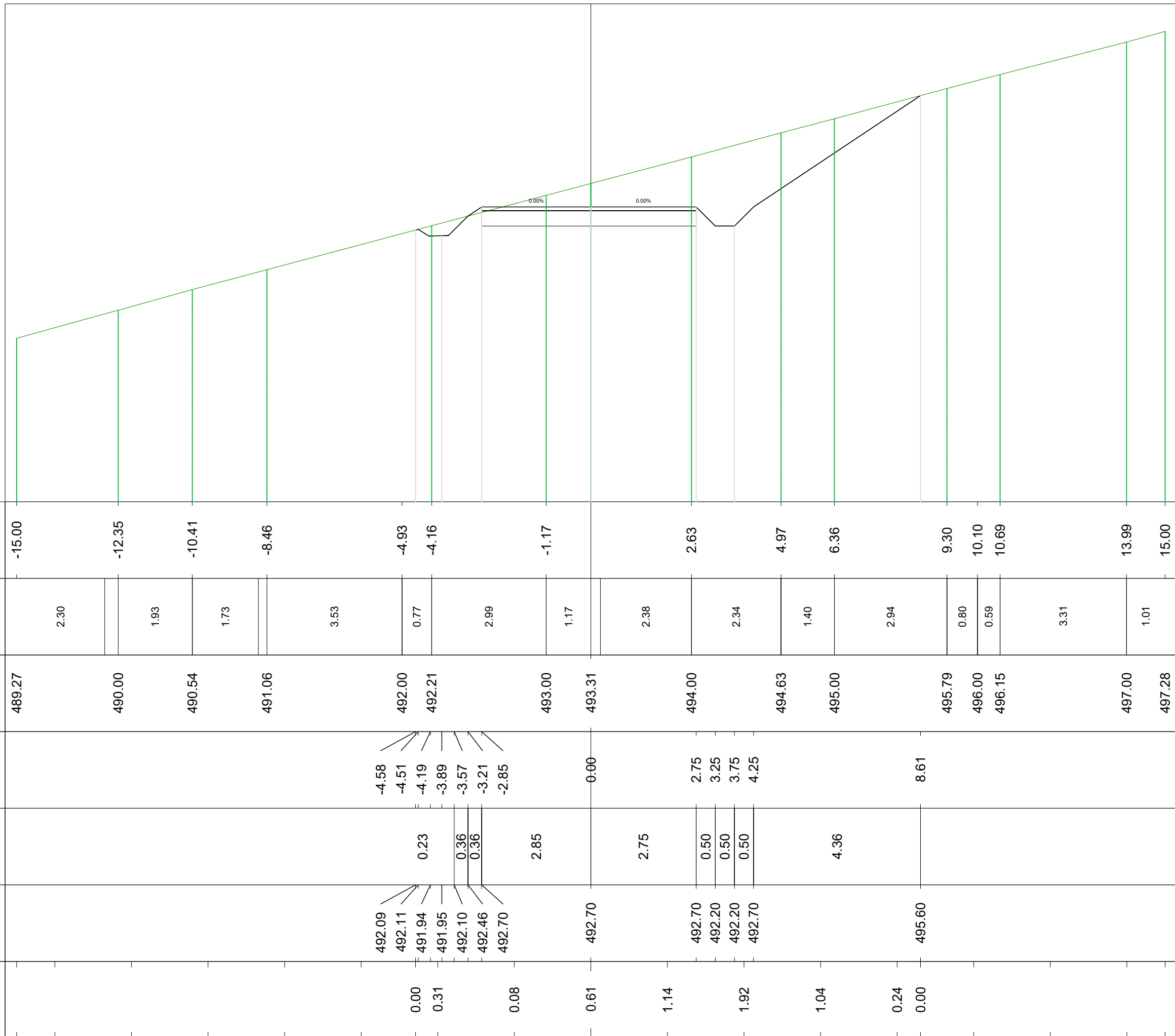
TR-MU-23  
 Sezione 7  
 Progressiva: 0+240.00  
 Scala: 1:100  
 Q.Rif: 485.00



PROGRESSIVE TERRENO	DISTANZE PARZIALI TERRENO	QUOTE TERRENO	PROGRESSIVE PROGETTO	DISTANZE PARZIALI PROGETTO	QUOTE PROGETTO	DIFFERENZA QUOTE
-15.00		488.64				
-13.51	1.49	489.00				
-12.28	1.22	489.31				
-9.46	2.83	490.00				
-7.72	1.73	490.44				
-5.45	2.27	491.00	-6.81	0.24	490.67	0.00
-3.22	2.23	491.57	-6.81	0.26	490.67	0.37
-1.48	1.74	492.00	-6.51	0.50	490.48	-0.62
0.00	1.48	492.38	-6.01	2.76	490.48	-0.95
1.24	1.24	492.70	-5.51	2.75	490.99	-0.44
2.45	1.21	493.00	-2.75	3.19	492.82	0.07
5.65	3.20	493.83	0.00	0.50	492.82	1.08
6.34	0.69	494.00	3.19	0.50	492.32	0.22
10.00	3.66	494.95	3.69	0.50	492.32	0.00
11.57	1.38	495.36	4.19	1.84	492.82	
13.88	2.31	496.00	4.69	6.54	494.05	
15.00	0.85	496.31				

Quantità pavimentazione	
Strato	Area (m <sup>2</sup> )
Finitura pavimentazione	0.56
Fondazione pavimentazione	2.24
Quantità movimento terre	
Tipologia	Area (mq)
Riporto	0.22
Scotico	2.70
Sterro	10.80

TR-MU-23  
 Sezione 8  
 Progressiva: 0+270.00  
 Scala: 1:100  
 Q.Rif: 485.00




Quantità pavimentazione	
Strato	Area (m <sup>2</sup> )
Finitura pavimentazione	0.84
Fondazione pavimentazione	3.35

Quantità movimento terre	
Tipologia	Area (mq)
Riporto	9.23
Scotico	3.59
Sterro	2.47

TR-MU-23  
 Sezione 9  
 Progressiva: 0+300.00  
 Scala: 1:100  
 Q.Rif: 485.00



PROGRESSIVE TERRENO	-15.00	-12.51	-11.01	-8.70	-6.40	-4.82	-0.82	0.00	2.93	3.90	6.55	8.39	10.30	14.08	15.00
DISTANZE PARZIALI TERRENO		2.49	1.50	2.31	2.30	1.58	3.68	2.93	0.97	2.66	1.84	1.91	3.78	0.60	
QUOTE TERRENO	488.31	489.00	489.38	490.00	490.57	491.00	492.00	492.21	493.00	493.25	494.00	494.47	495.00	495.91	496.15
PROGRESSIVE PROGETTO			-11.31 -11.29 -11.02 -10.52 -10.03			-5.64		0.00	2.75 3.25 3.75 4.25		6.28				
DISTANZE PARZIALI PROGETTO			0.24 0.48 0.50	4.39			5.64		2.75	0.50 0.50 0.50	2.03				
QUOTE PROGETTO			489.30 489.29 489.14 489.16 489.64			492.57		492.57	492.57 492.07 492.07 492.57		493.92				
DIFFERENZA QUOTE			0.00 -0.01	-0.82	-1.65	-1.37	-0.87	-0.36	0.18	0.96	0.11 0.00				

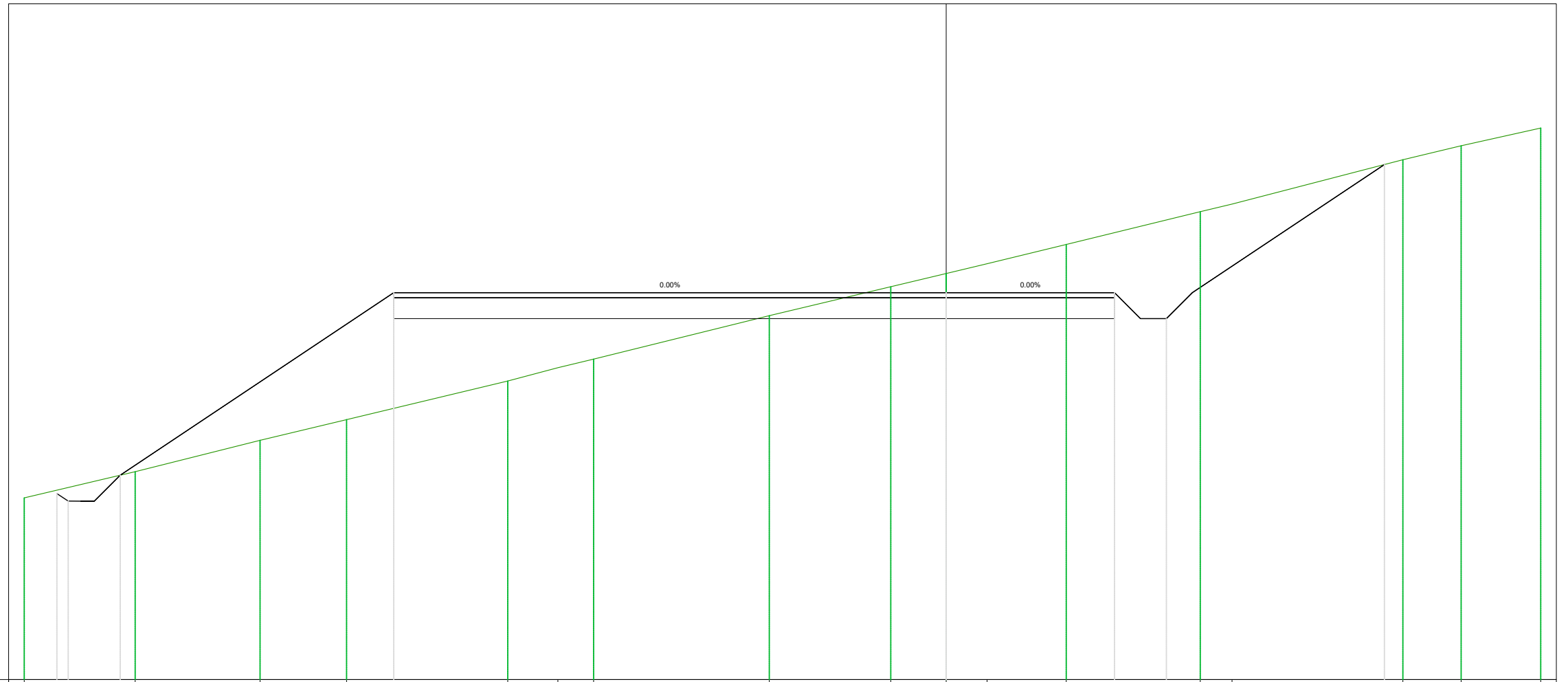
Quantità pavimentazione

Strato	Area (m²)
Finitura pavimentazione	1.39
Fondazione pavimentazione	5.55

Quantità movimento terre

Tipologia	Area (mq)
Riporto	14.58
Scotico	5.18
Sterro	8.85

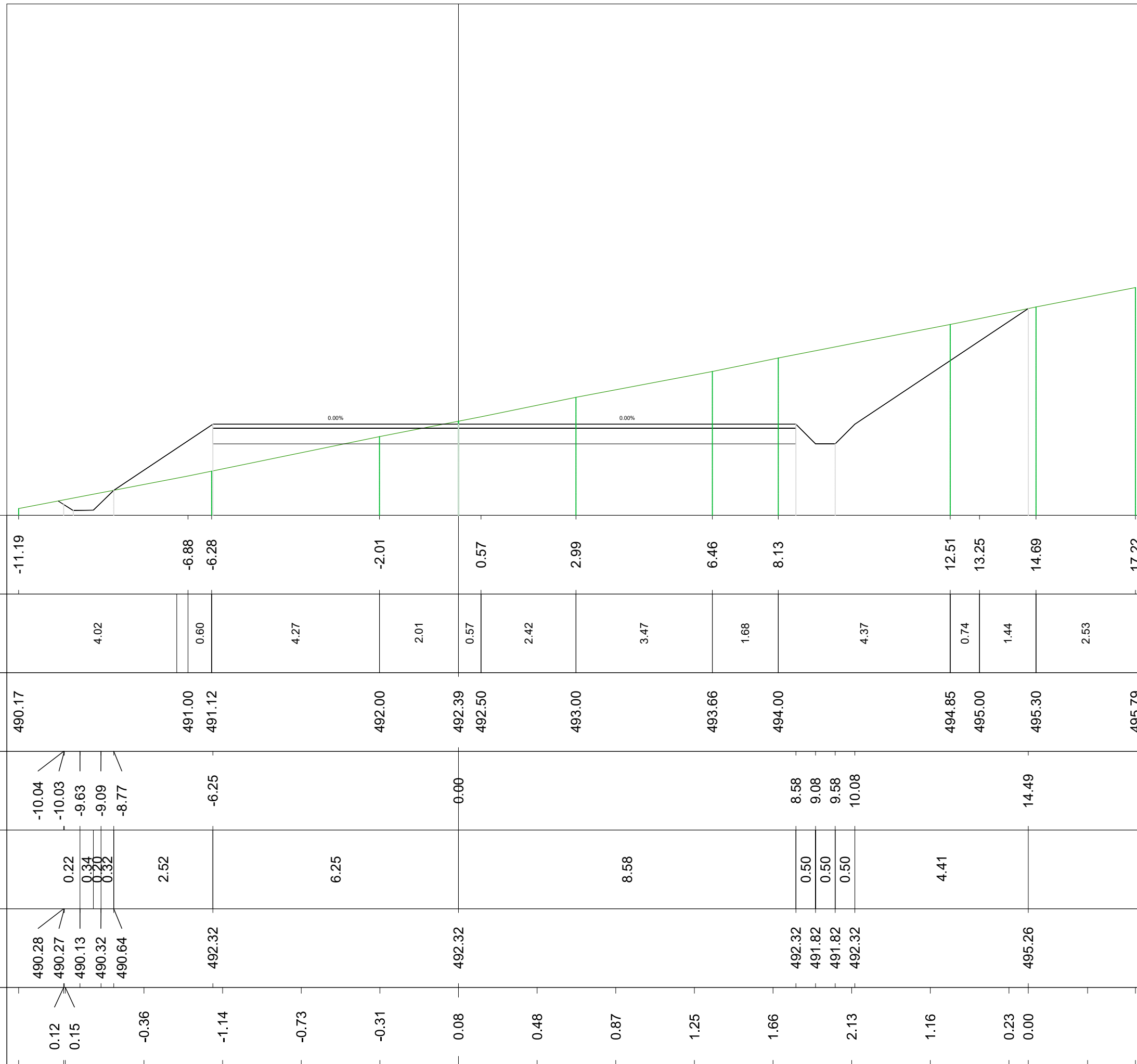
TR-MU-23  
 Sezione 10  
 Progressiva: 0+330.00  
 Scala: 1:100  
 Q.Rif: 485.00



PROGRESSIVE TERRENO	-17.75	-15.61	-13.21	-11.55	-8.44	-7.48	-6.79	-3.41	-1.07	0.79	2.31	4.89	5.50	8.79	9.91	11.45	
DISTANZE PARZIALI TERRENO	2.14	2.40	1.66	3.10	0.97	0.69	3.38	2.34	1.07	0.79	1.52	2.58	0.61	3.29	1.12	1.53	
QUOTE TERRENO	488.50	489.00	489.60	490.00	490.74	491.00	491.17	492.00	492.56	492.81	493.00	493.37	494.00	494.15	495.00	495.27	495.61
PROGRESSIVE PROGETTO	-17.12	-16.66	-16.40	-15.90	-10.64					0.00		3.24	3.74	4.24	4.74	8.44	
DISTANZE PARZIALI PROGETTO	0.22	0.26	0.50	5.27	10.64					3.24	0.50	0.50	0.50	3.70			
QUOTE PROGETTO	488.58	488.43	488.43	488.93	492.44					492.44		492.44	491.94	491.94	492.44	494.91	
DIFFERENZA QUOTE	0.07	0.07	-0.80	-1.64	-2.07	-1.58	-1.08	-0.59	-0.11	0.37	0.85	1.84	0.99	0.18	0.00		

Quantità pavimentazione	
Strato	Area (m <sup>2</sup> )
Finitura pavimentazione	1.48
Fondazione pavimentazione	5.93
Quantità movimento terre	
Tipologia	Area (mq)
Riporto	4.05
Scotico	4.93
Sterro	17.91

TR-MU-23  
 Sezione 11  
 Progressiva: 0+360.00  
 Scala: 1:100  
 Q.Rif: 490.00



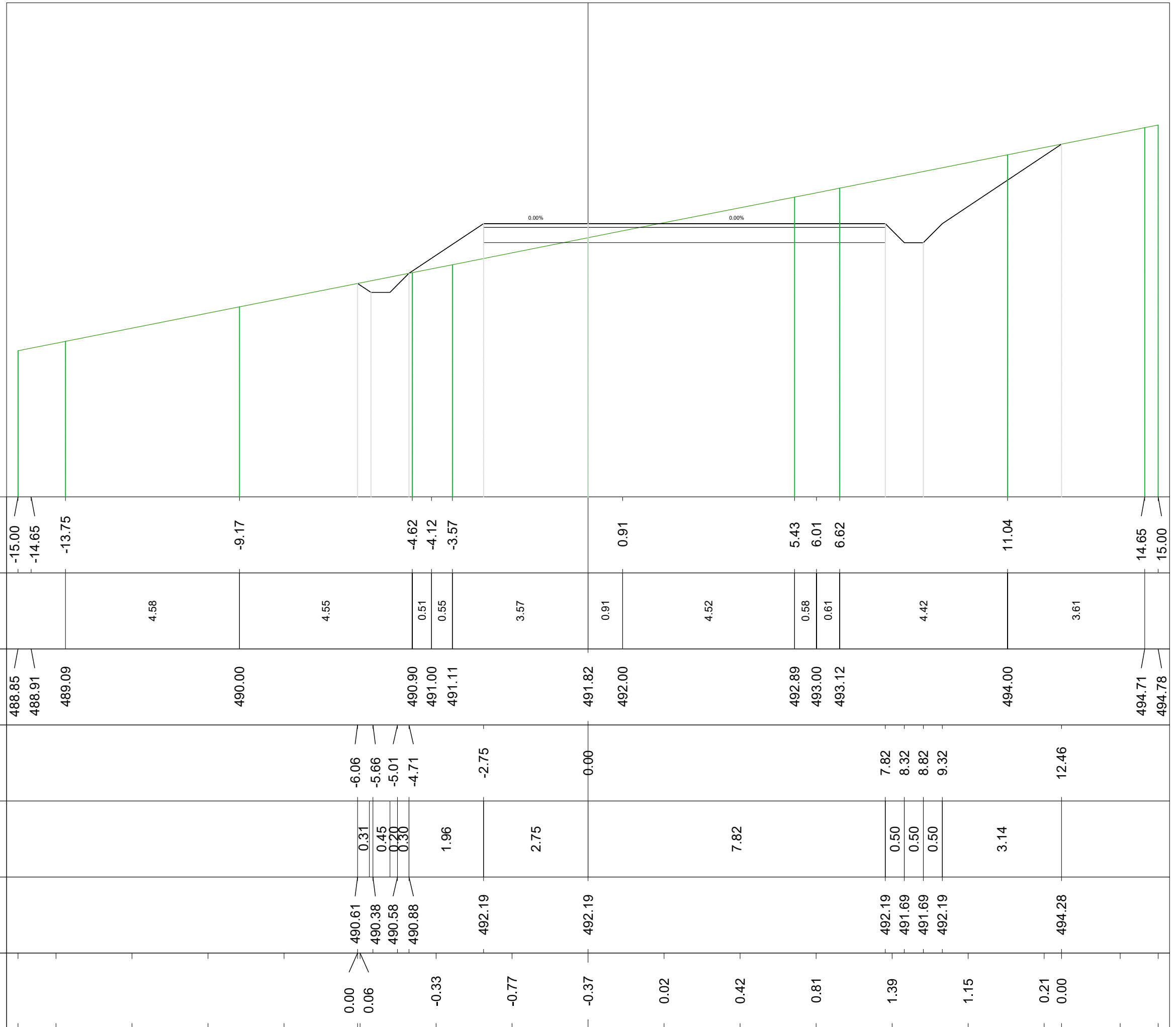
Quantità pavimentazione

Strato	Area (m <sup>2</sup> )
Finitura pavimentazione	1.06
Fondazione pavimentazione	4.23

Quantità movimento terre

Tipologia	Area (mq)
Riporto	2.32
Scotico	3.72
Sterro	9.59

TR-MU-23  
 Sezione 12  
 Progressiva: 0+390.00  
 Scala: 1:100  
 Q.Rif: 485.00





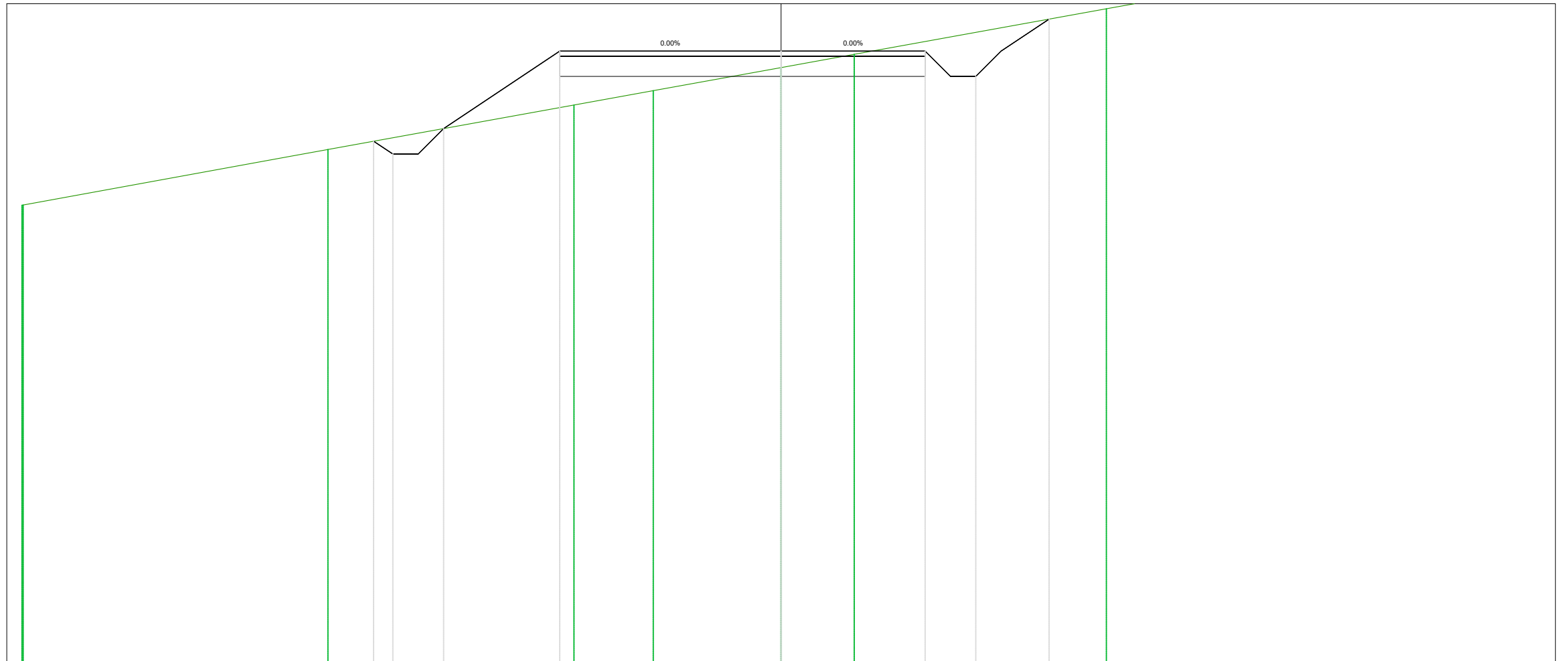
Quantità pavimentazione

Strato	Area (m <sup>2</sup> )
Finitura pavimentazione	0.72
Fondazione pavimentazione	2.89

Quantità movimento terre

Tipologia	Area (mq)
Riporto	3.64
Scotico	2.68
Sterro	1.63

TR-MU-23  
 Sezione 13  
 Progressiva: 0+420.00  
 Scala: 1:100  
 Q.Rif: 480.00



PROGRESSIVE TERRENO	-15.00	-14.98	-9.62	-8.95	-4.09	-2.53	0.00	1.45	6.43	6.98	7.50	12.51	15.00		
DISTANZE PARZIALI TERRENO		5.36	0.67	4.86	1.57	2.53	1.45	4.98	0.55	0.52	5.00	2.49			
QUOTE TERRENO	489.02	489.02	490.00	490.12	491.00	491.28	491.74	492.00	492.90	493.00	493.09	494.00	494.45		
PROGRESSIVE PROGETTO			-8.05	-8.05	-7.67	-7.27	-6.98	-6.67	-4.37	0.00	2.85	3.35	3.85	4.35	5.29
DISTANZE PARZIALI PROGETTO			0.35	0.28	0.19	0.31	2.29	4.37	2.85	0.50	0.50	0.50	0.95		
QUOTE PROGETTO			490.28	490.28	490.03	490.03	490.22	490.53	492.06	492.06	492.06	491.56	491.56	492.06	492.69
DIFFERENZA QUOTE			0.00	0.04	-0.32	-1.05	-0.69	-0.32	0.04	0.74	0.00				


Quantità pavimentazione

Strato	Area (m <sup>2</sup> )
Finitura pavimentazione	0.83
Fondazione pavimentazione	3.32

Quantità movimento terre

Tipologia	Area (mq)
Riporto	9.88
Scotico	2.71
Sterro	0.56

TR-MU-23  
 Sezione 14  
 Progressiva: 0+450.00  
 Scala: 1:100  
 Q.Rif: 480.00



PROGRESSIVE TERRENO	-15.00	-12.13	-7.83	-6.57	-2.96	-1.06	0.00	4.35	7.16	9.86	14.36	15.00
DISTANZE PARZIALI TERRENO		2.87	4.30	1.26	3.61	1.90	0.75	4.35	2.80	2.71	4.49	0.64
QUOTE TERRENO	488.47	489.00	489.76	490.00	490.64	491.00	491.19	492.00	492.50	493.00	493.81	493.93
PROGRESSIVE PROGETTO			-10.56	-10.55	-10.17	-9.89	-9.60	-9.17			-5.55	
DISTANZE PARZIALI PROGETTO			0.38	0.28	0.44	3.62	5.55	2.75	0.28	0.50	0.49	1.36
QUOTE PROGETTO			489.28	489.28	489.02	489.02	489.09	489.52			491.94	491.94
DIFFERENZA QUOTE			0.00	0.35	-0.57	-1.53	-1.48	-1.12	-0.75	-0.38	0.68	0.00

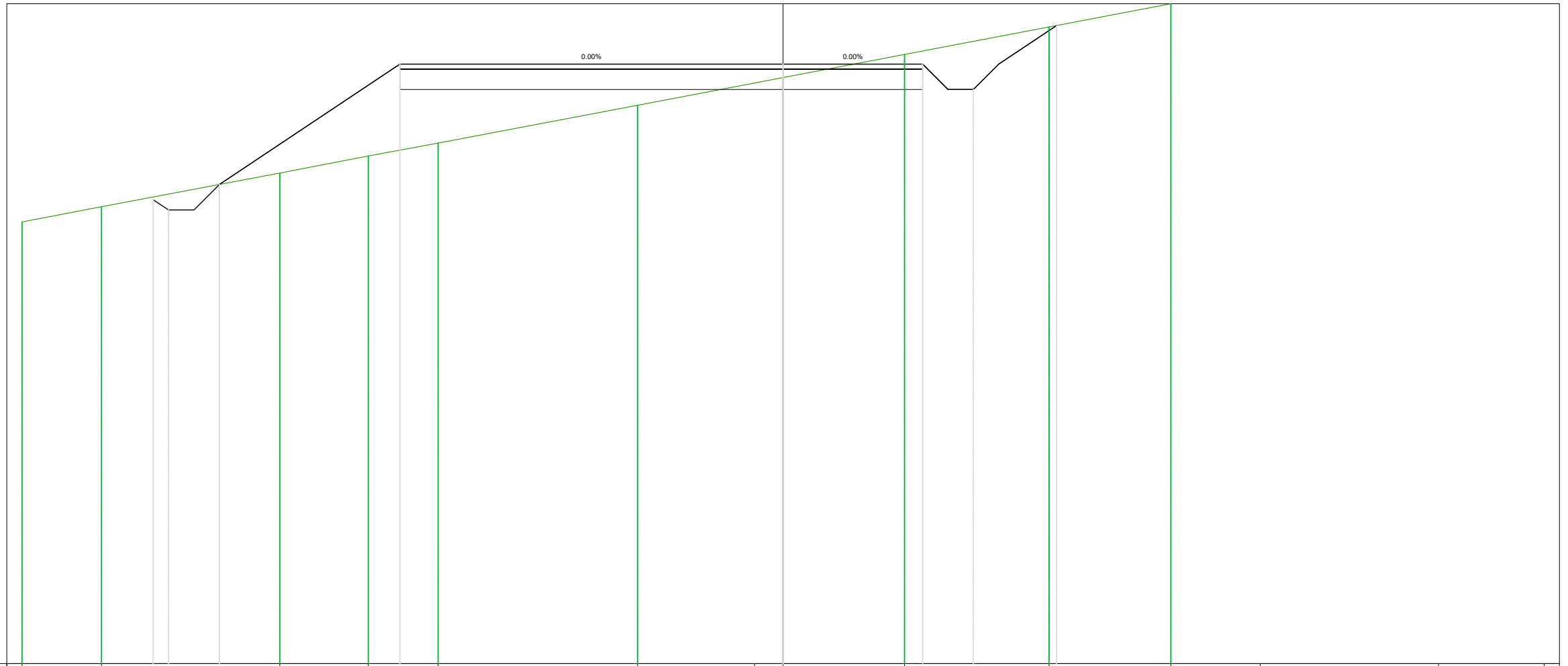
Quantità pavimentazione

Strato	Area (m <sup>2</sup> )
Finitura pavimentazione	1.03
Fondazione pavimentazione	4.12

Quantità movimento terre

Tipologia	Area (mq)
Riporto	8.94
Scotico	3.58
Sterro	1.96

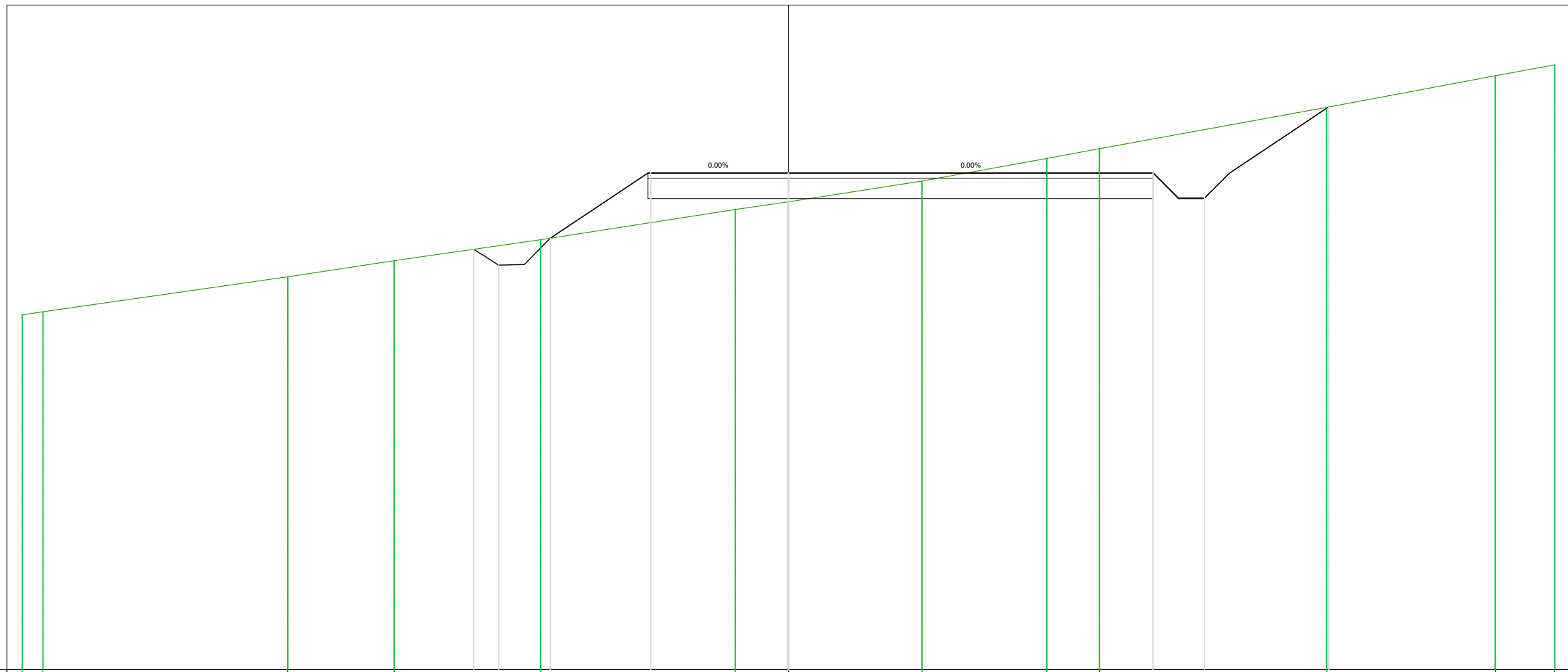
TR-MU-23  
 Sezione 15  
 Progressiva: 0+480.00  
 Scala: 1:100  
 Q.Rif: 480.00



PROGRESSIVE TERRENO	DISTANZE PARZIALI TERRENO	QUOTE TERRENO	PROGRESSIVE PROGETTO	DISTANZE PARZIALI PROGETTO	QUOTE PROGETTO	DIFFERENZA QUOTE
-15.00	1.57	488.70				
-13.43		489.00				
	3.51		-12.41		489.14	0.05
			-12.04	0.43	488.94	0.33
			-11.61	0.50	488.94	
			-11.11		489.44	
-9.92	1.74	489.66		3.56		-0.53
-8.17	1.38	490.00				-1.48
-6.80	3.93	490.25	-7.55		491.81	-1.40
				7.55		-1.02
-2.87	2.31	491.00				-0.64
-0.56	0.56	491.44				
0.00	2.39	491.54	0.00		491.81	
				2.75		0.12
2.39	2.85	492.00	2.75		491.81	
			3.25	0.50	491.31	0.75
			3.75	0.50	491.31	
			4.25	0.50	491.81	
5.24	2.40	492.54	5.39	1.14	492.57	0.00
7.64	1.76	493.00				
9.40	3.51	493.33				
12.92	2.08	494.00				
15.00		494.40				



Quantità pavimentazione	
Strato	Area (m <sup>2</sup> )
Finitura pavimentazione	0.99
Fondazione pavimentazione	3.95
Quantità movimento terre	
Tipologia	Area (mq)
Riporto	3.01
Scotico	3.70
Sterro	4.88



TR-MU-23  
 Sezione 17  
 Progressiva: 0+540.00  
 Scala: 1:100  
 Q.Rif: 480.00

PROGRESSIVE TERRENO	-15.00	-14.59	-9.80	-7.72	-4.85	-1.04	2.61	5.06	6.08	10.54	13.83	15.00
DISTANZE PARZIALI TERRENO		4.79	2.08	2.87	3.81	1.01	2.61	2.44	1.03	4.45	3.30	1.17
QUOTE TERRENO	486.94 487.00	487.68	488.00	488.41	489.00	489.15	489.56	490.00	490.19	491.00	491.62	491.83
PROGRESSIVE PROGETTO				-6.16 -5.98 -5.67 -5.40 -5.05 -4.66	-2.70	0.00		7.14 7.65 8.15 8.64	10.57			
DISTANZE PARZIALI PROGETTO				0.27 0.38 1.88	2.70		7.01	0.49 0.49 0.49	1.90			
QUOTE PROGETTO			488.22 488.11 487.91 487.92 488.05 488.44	489.71	489.71		489.71 489.21 489.22 489.71	491.01				
DIFFERENZA QUOTE			0.00 0.13	-0.34	-0.86		-0.25 0.09	0.46	1.31	0.28 0.00		

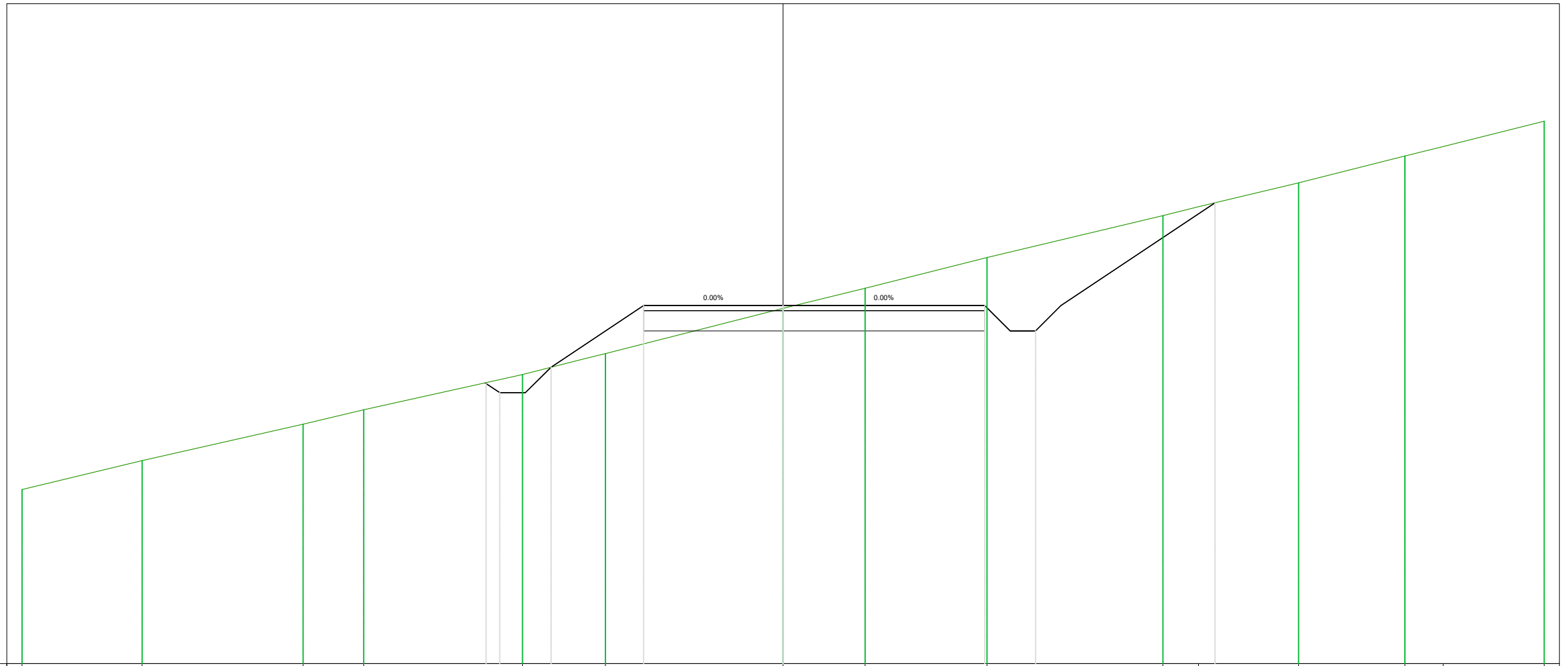
Quantità pavimentazione

Strato	Area (m <sup>2</sup> )
Finitura pavimentazione	0.67
Fondazione pavimentazione	2.69

Quantità movimento terre

Tipologia	Area (mq)
Riporto	1.53
Scotico	2.93
Sterro	6.45

TR-MU-23  
 Sezione 18  
 Progressiva: 0+570.00  
 Scala: 1:100  
 Q.Rif: 480.00



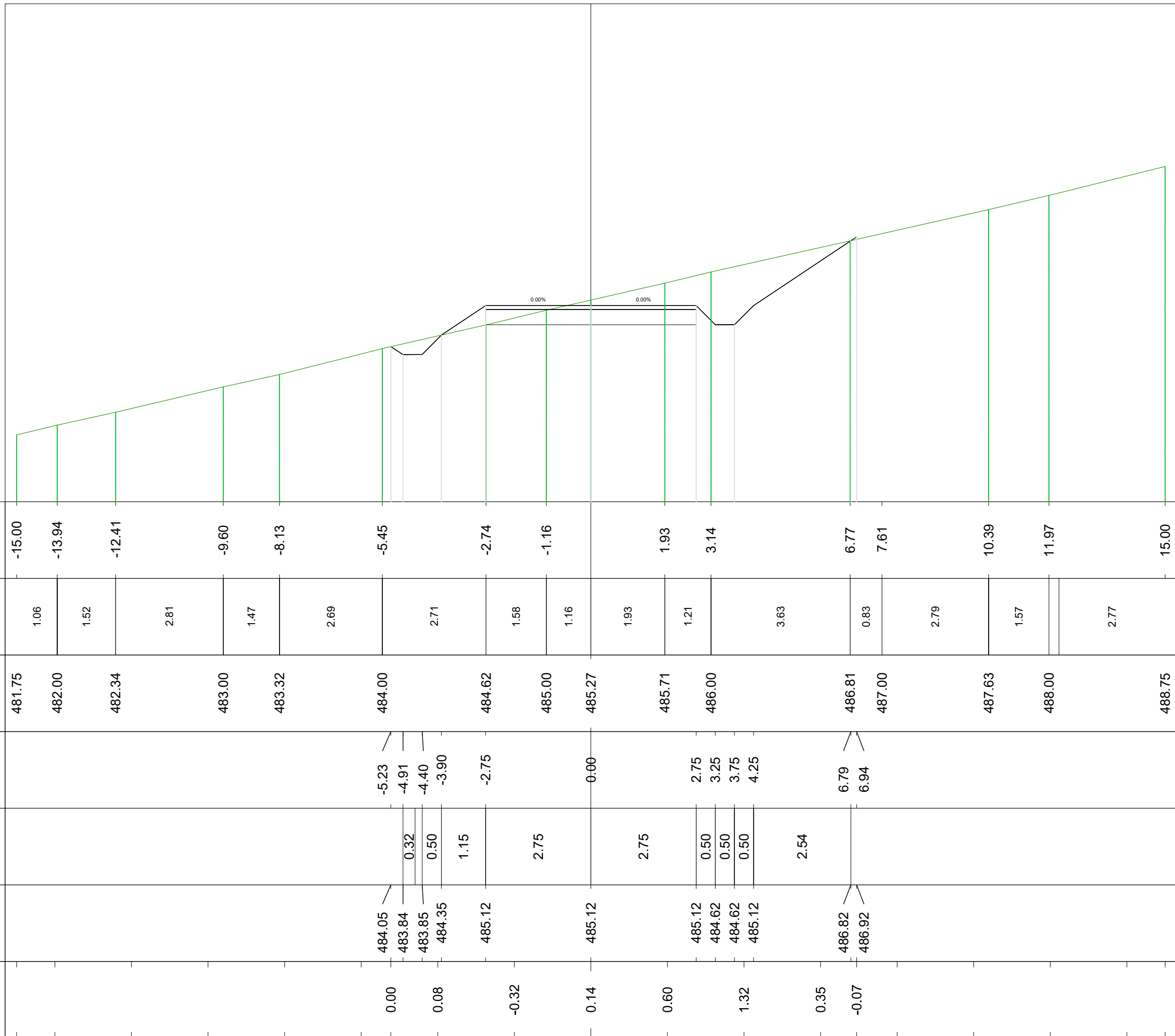
PROGRESSIVE TERRENO	DISTANZE PARZIALI TERRENO	QUOTE TERRENO	PROGRESSIVE PROGETTO	DISTANZE PARZIALI PROGETTO	QUOTE PROGETTO	DIFFERENZA QUOTE
-15.00		483.43				
-12.63	2.37	484.00				
-9.46	3.17	484.72				
-8.27	1.19	485.00				
-5.13	3.13	485.69	-5.85		485.52	0.02
-3.50	1.19	486.11	-5.59	0.42	485.34	-0.23
			-4.94	0.21	485.48	
			-4.57	1.82	485.84	
	3.50		-2.75		487.05	-0.56
0.00	1.61	487.00	0.00	2.75	487.05	-0.05
1.62	2.40	487.39		3.98		0.44
4.02	3.47	488.00	3.98		487.05	0.97
			4.48	0.50	486.55	1.07
			4.98	0.50	486.55	
			5.48	0.50	487.05	
7.49	0.70	488.83		3.04		0.22
8.19	1.97	489.00	8.51		489.08	0.00
10.16	2.10	489.47				
12.25	0.76	490.00				
13.01	1.99	490.19				
15.00		490.69				

Quantità pavimentazione	
Strato	Area (m <sup>2</sup> )
Finitura pavimentazione	0.55
Fondazione pavimentazione	2.20

Quantità movimento terre	
Tipologia	Area (mq)
Riporto	0.71
Scotico	2.44
Sterro	5.30

TR-MU-23  
 Sezione 19  
 Progressiva: 0+600.00  
 Scala: 1:100  
 Q.Rif: 480.00



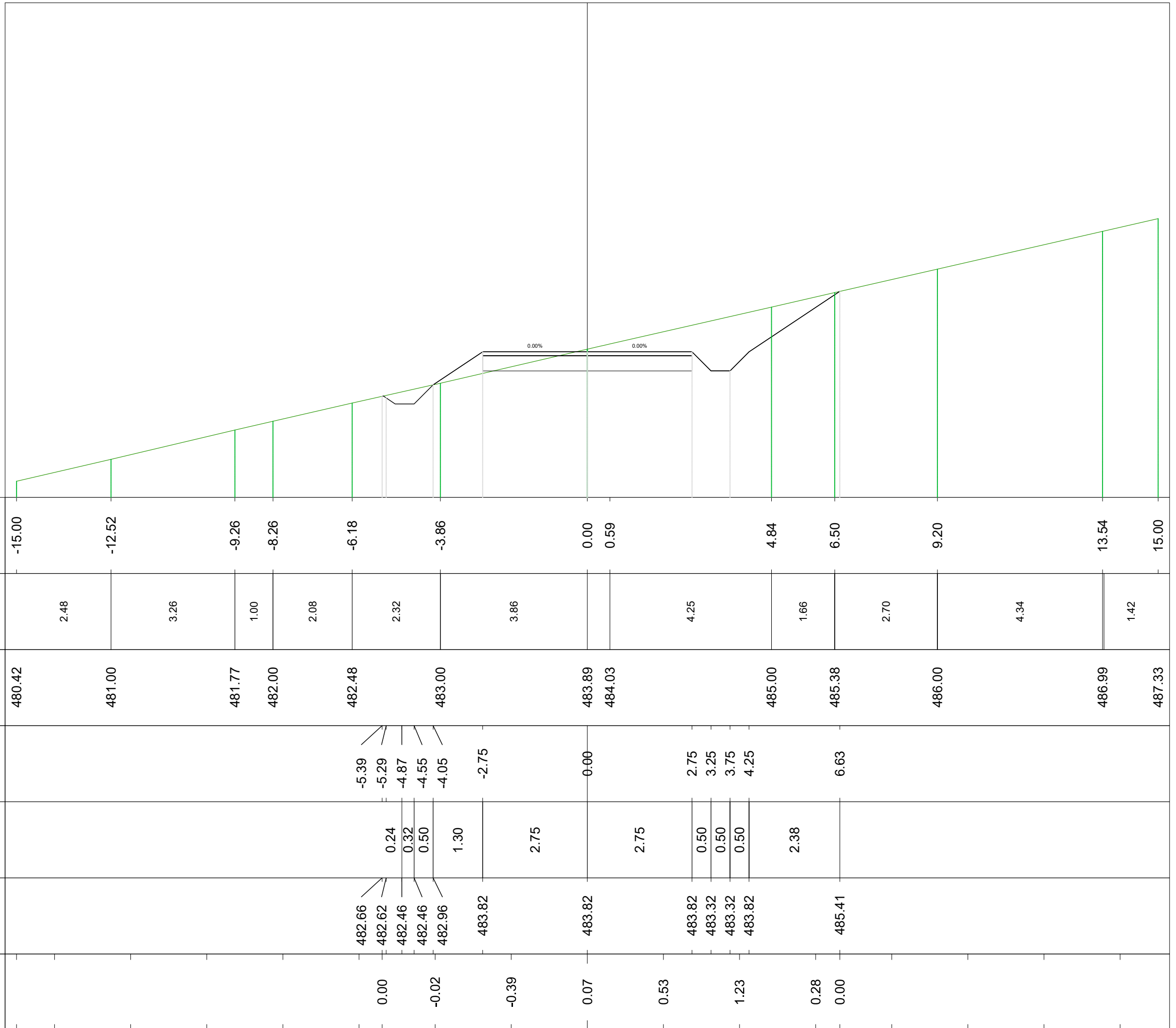
Quantità pavimentazione

Strato	Area (m <sup>2</sup> )
Finitura pavimentazione	0.55
Fondazione pavimentazione	2.20

Quantità movimento terre

Tipologia	Area (mq)
Riporto	0.86
Scotico	2.44
Sterro	4.65

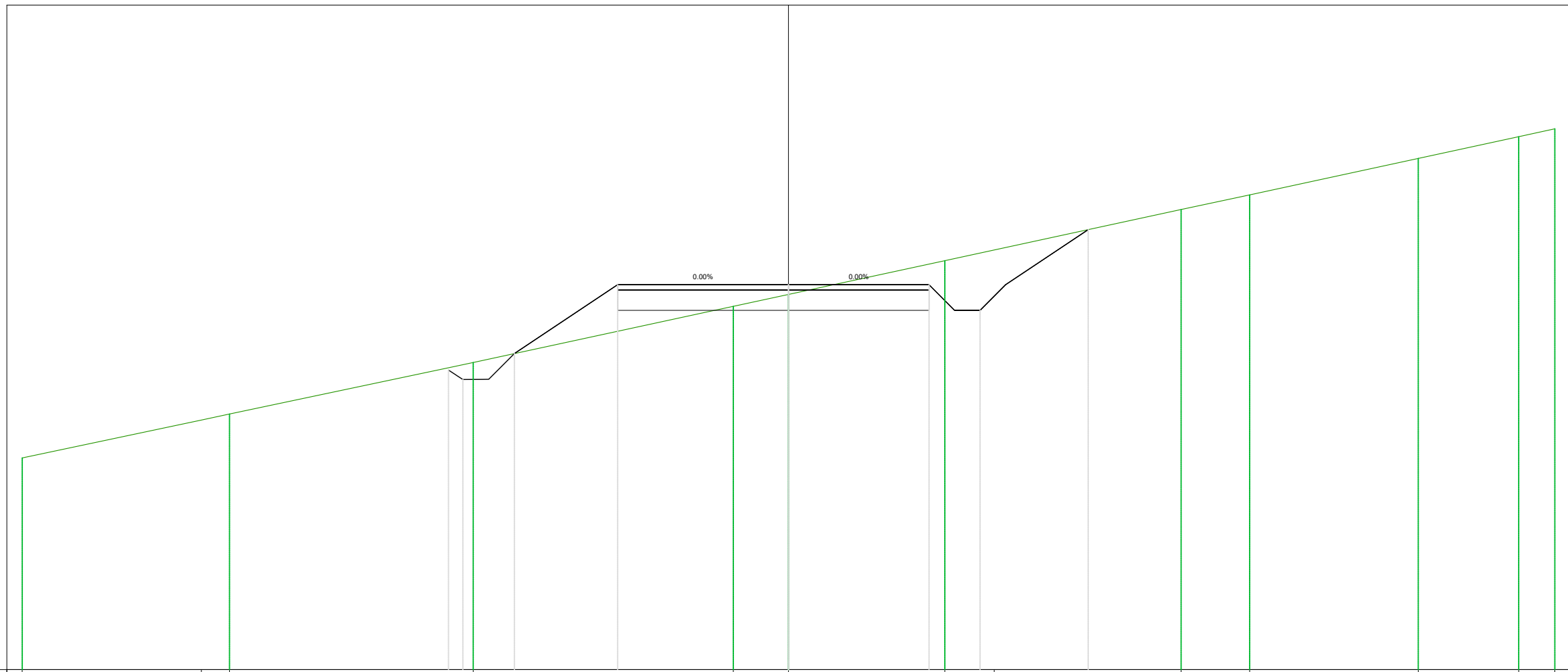
TR-MU-23  
 Sezione 20  
 Progressiva: 0+630.00  
 Scala: 1:100  
 Q.Rif: 480.00





Quantità pavimentazione	
Strato	Area (m <sup>2</sup> )
Finitura pavimentazione	0.61
Fondazione pavimentazione	2.44
Quantità movimento terre	
Tipologia	Area (mq)
Riporto	2.26
Scotico	2.54
Sterro	2.69

TR-MU-23  
 Sezione 21  
 Progressiva: 0+660.00  
 Scala: 1:100  
 Q.Rif: 475.00



PROGRESSIVE TERRENO	-15.00	-11.49	-10.94	-6.17	-1.08	3.06	4.03	7.68	9.03	12.33	14.29	15.00		
DISTANZE PARZIALI TERRENO	3.51	0.55	4.33	4.59	0.50	1.08	3.06	0.97	3.66	1.34	3.30	1.97	0.71	
QUOTE TERRENO	479.14	479.88	480.00	481.01	482.11	482.34	483.00	483.21	484.00	484.29	485.00	485.43	485.58	
PROGRESSIVE PROGETTO				-6.66	-6.37	-5.87	-5.36	-3.34	0.00	2.75	3.25	3.75	4.25	5.87
DISTANZE PARZIALI PROGETTO				0.39	0.51	2.02	3.34	2.75	0.50	0.50	0.50	1.62		
QUOTE PROGETTO				480.86	480.68	480.68	481.18	482.53	482.53	482.53	482.03	482.03	482.53	483.61
DIFFERENZA QUOTE				0.04	0.37	-0.61	-0.62	-0.19	0.24	0.92	0.00			

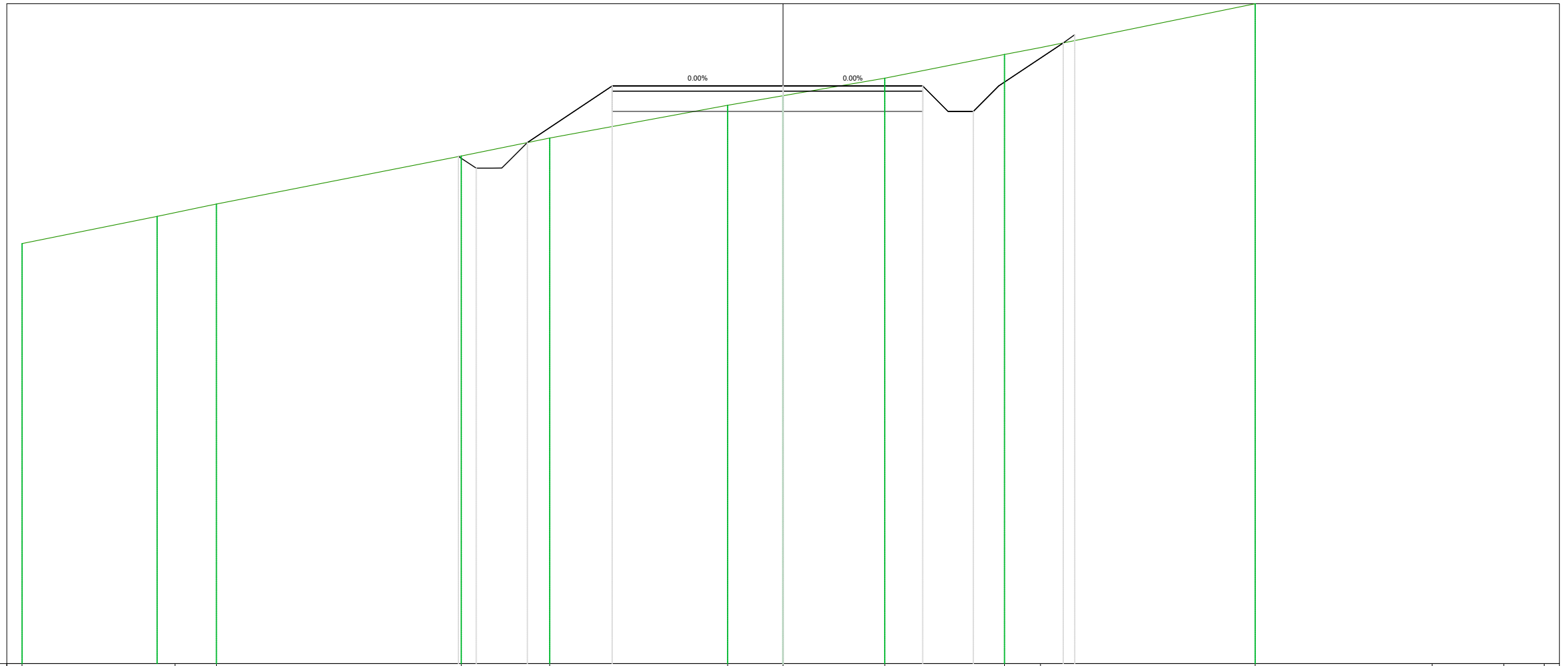
Quantità pavimentazione

Strato	Area (m <sup>2</sup> )
Finitura pavimentazione	0.61
Fondazione pavimentazione	2.45

Quantità movimento terre

Tipologia	Area (mq)
Riporto	1.80
Scotico	2.40
Sterro	2.25

TR-MU-23  
 Sezione 22  
 Progressiva: 0+690.00  
 Scala: 1:100  
 Q.Rif: 470.00



PROGRESSIVE TERRENO	-15.00	-11.98	-11.17	-6.34	-4.60	-1.09	0.00	2.00	4.36	5.07	9.30	12.79	14.20	15.00			
DISTANZE PARZIALI TERRENO		2.66	0.56	4.82	1.74	3.51	1.09	2.00	2.36	0.71	4.23	3.22	1.41	0.80			
QUOTE TERRENO	478.28	478.88	479.05	480.00	480.35	481.00	481.19	481.53	482.00	482.14	483.00	483.70	484.00	484.16			
PROGRESSIVE PROGETTO				-6.40	-6.39	-6.05	-5.74	-5.39	-5.04	-3.37	0.00	2.75	3.25	3.75	4.25	5.52	5.75
DISTANZE PARZIALI PROGETTO				0.22	0.31	0.35	1.67	3.37	2.75	0.50	0.50	0.50	1.27				
QUOTE PROGETTO				479.99	479.99	479.76	479.76	479.92	480.26	481.38	481.38	481.38	480.88	480.88	481.38	482.23	482.39
DIFFERENZA QUOTE				0.00	0.31	-0.49	-0.55	0.15	0.80	-0.12							

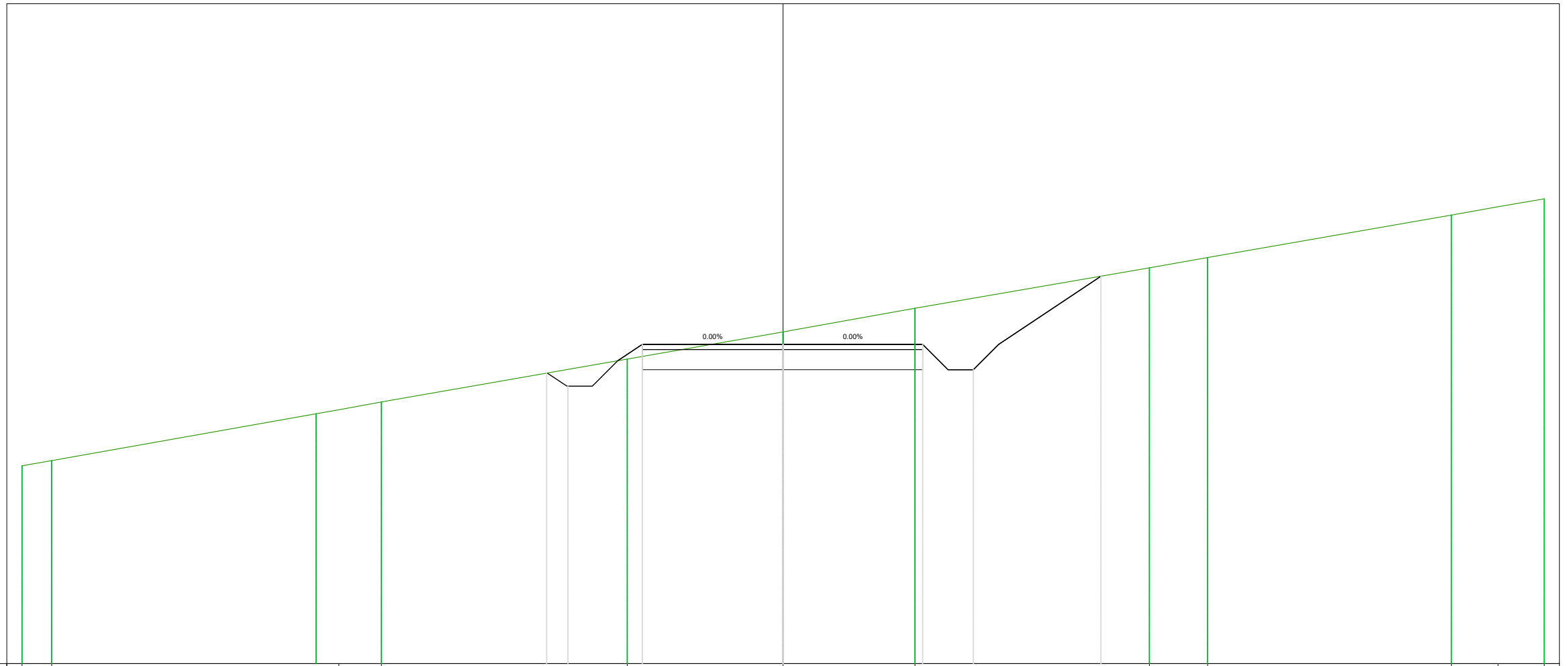
Quantità pavimentazione

Strato	Area (m <sup>2</sup> )
Finitura pavimentazione	0.55
Fondazione pavimentazione	2.21

Quantità movimento terre

Tipologia	Area (mq)
Riporto	0.34
Scotico	2.18
Sterro	5.42

TR-MU-23  
 Sezione 23  
 Progressiva: 0+720.00  
 Scala: 1:100  
 Q.Rif: 475.00



PROGRESSIVE TERRENO	DISTANZE PARZIALI TERRENO	QUOTE TERRENO	PROGRESSIVE PROGETTO	DISTANZE PARZIALI PROGETTO	QUOTE PROGETTO	DIFFERENZA QUOTE
-15.00 -14.41	0.59	478.90 479.00				
-8.76 -7.92	5.21 0.84	480.00 480.15				
-3.07	4.84	481.00	-4.66 -4.63 -4.24 -3.75 -3.26 -2.78		480.72 480.71 480.47 480.48 480.97 481.29	0.00 0.37
0.00	2.79	481.54	0.00	2.78	481.29	-0.10
2.60	2.60	482.00	2.75 3.25 3.75 4.25	2.75	481.29 480.79 480.79 481.29	0.60 1.20
7.22 8.37	4.62 1.15	482.80 483.00	6.26	2.01	482.63	0.13 0.00
13.17 14.09 15.00	4.81 0.92 0.91	483.84 484.00 484.15				

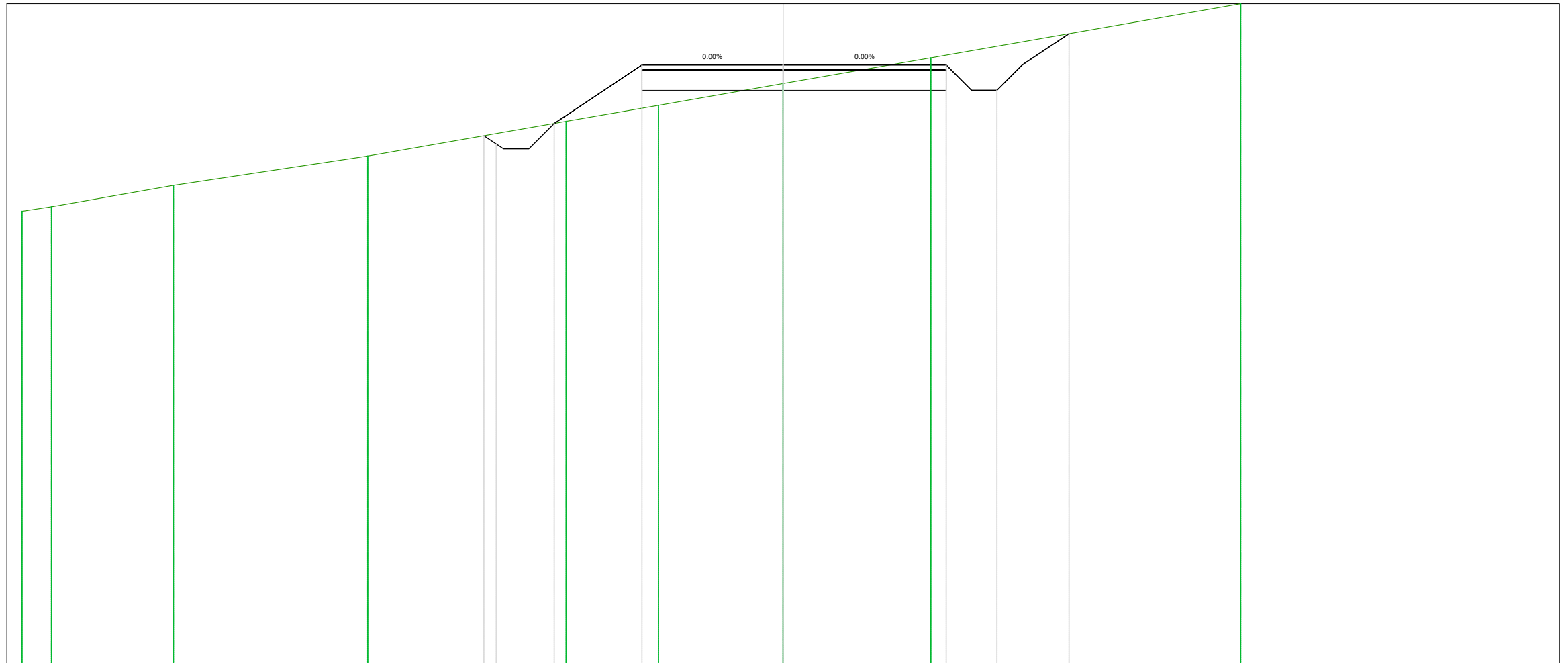
Quantità pavimentazione

Strato	Area (m <sup>2</sup> )
Finitura pavimentazione	0.60
Fondazione pavimentazione	2.40

Quantità movimento terre

Tipologia	Area (mq)
Riporto	2.14
Scotico	2.30
Sterro	1.70

TR-MU-23  
 Sezione 24  
 Progressiva: 0+750.00  
 Scala: 1:100  
 Q.Rif: 470.00



PROGRESSIVE TERRENO	DISTANZE PARZIALI TERRENO	QUOTE TERRENO	PROGRESSIVE PROGETTO	DISTANZE PARZIALI PROGETTO	QUOTE PROGETTO	DIFFERENZA QUOTE
-15.00	0.58	478.91				
-14.42	2.40	479.00				
-12.01	3.83	479.42				
-8.19	3.91	480.00				
-4.28	1.82	480.68	-5.90	0.25	480.40	0.00
-2.46	2.46	481.00	-5.51	0.38	480.14	-0.25
0.00	2.91	481.43	-5.01	0.50	480.14	-0.72
2.91	5.73	481.94	-4.51	1.73	480.64	-0.02
9.02	5.73	483.00	-2.78	2.78	481.80	0.83
14.75		484.00	0.00	3.21	481.80	0.00
15.00		484.04	3.21	0.50	481.30	
			3.71	0.50	481.30	
			4.21	0.50	481.80	
			4.71	0.92	482.41	
			5.64			

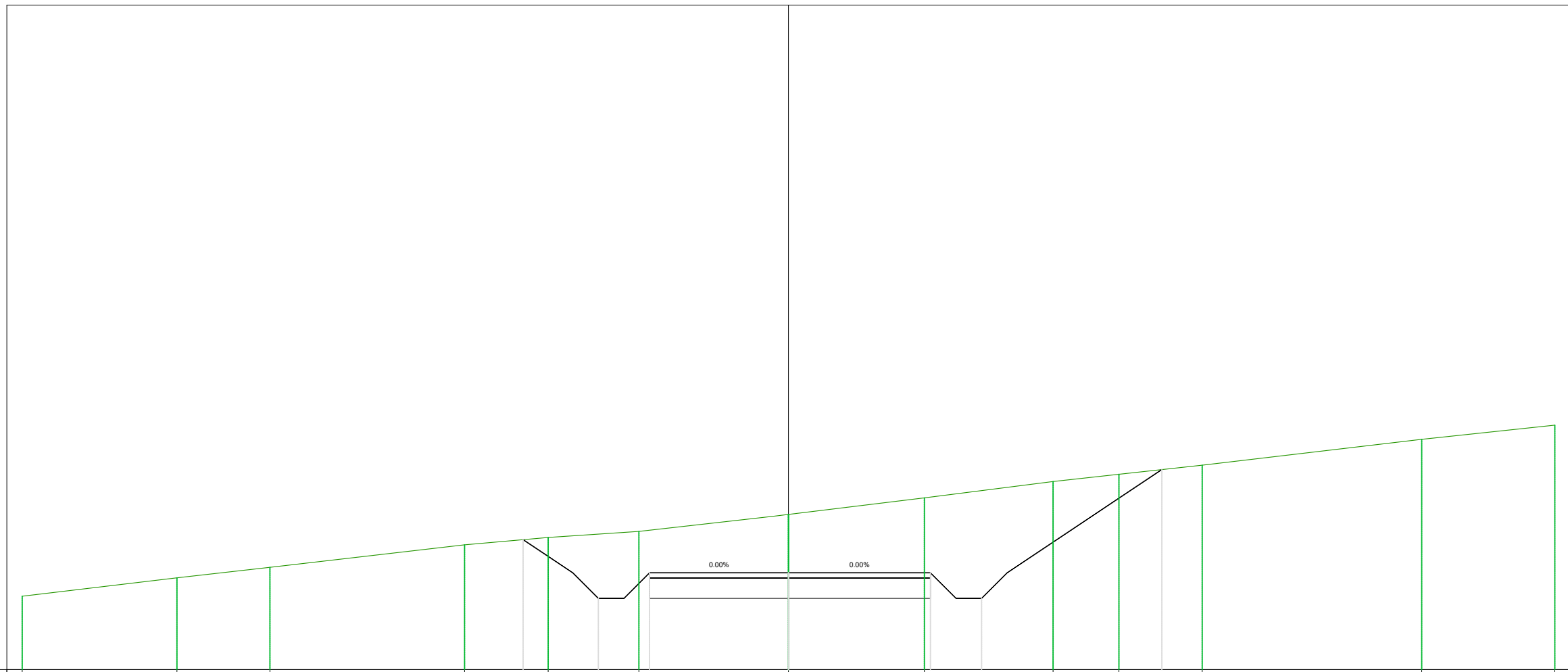


Quantità pavimentazione	
Strato	Area (m <sup>2</sup> )
Finitura pavimentazione	0.55
Fondazione pavimentazione	2.20

Quantità movimento terre	
Tipologia	Area (mq)
Riporto	0.06
Scotico	2.75
Sterro	14.07

TR-MU-23  
 Sezione 26  
 Progressiva: 0+801.26  
 Scala: 1:100  
 Q.Rif: 480.00



PROGRESSIVE TERRENO	-15.00	-11.97	-10.15	-6.34	-4.70	-2.93	0.00	2.66	5.18	6.47	8.10	12.39	15.00		
DISTANZE PARZIALI TERRENO		3.03	1.82		3.81	1.64	1.78	2.63		2.66	2.52	1.29	1.63	4.30	2.61
QUOTE TERRENO	481.44	481.80	482.00	482.44	482.59	482.70	483.04	483.36	483.68	483.82	484.00	484.51	484.78		
PROGRESSIVE PROGETTO					-5.19	-4.22	-3.72	-3.22	-2.72	0.00	2.78	3.28	3.78	4.28	7.31
DISTANZE PARZIALI PROGETTO					0.97	0.50	0.50	0.50	2.72	2.78	0.50	0.50	0.50	3.03	
QUOTE PROGETTO					482.54	481.89	481.39	481.39	481.89	481.89	481.89	481.39	481.39	481.89	483.91
DIFFERENZA QUOTE					0.00	0.96		0.91		1.39	1.91	0.73	0.00		