

Rev0	-	TRM	EL	AA	09/2023
REV.	DESCRIZIONE	DISEGN.	CONTROL.	APPROV.	DATA

Montana

Montana Sp.A
Via Carlo Angelo Fumagalli, 6.
20143 Milano

Tel. +39.02.54118173
Fax +39.02.54129890
www.montanambiente.com

P.IVA 10414270156
Cap. Soc. 600.000,00€

Milano (sede certificata ISO) | Brescia | Palermo | Cagliari | Roma | Siracusa

Committente



MUSA EOLICA S.R.L.
LARGO GUIDO DONEGANI 2, 20121 MILANO
C.F. 12339490968

Progettisti

ING. LAURA CONTI
Iscritta all'Ordine degli Ingegneri della Provincia di Pavia al n. 1726

Oggetto

IMPIANTO EOLICO DENOMINATO "MUSA" DA 244,8 MW
Comuni di Monacilioni, Ripabottoni, Bonefro, Casacalenda (CB)

Tavola

MU26-27-28 - SEZIONI TRASVERSALI VIABILITA'

N. Tav.

R01_T13.9

Ns. Rif. 2908_5111_MUSA_PFTE_R01_T13.9_Rev0_MU26-27-28 - SEZIONI TRASVERSALI VIABILITA'

Scala 1:100

È VIETATA LA RIPRODUZIONE DI QUESTO DOCUMENTO SENZA PREVENTIVA AUTORIZZAZIONE SCRITTA DELLA MONTANA SPA

Sezioni TR-MU-26

Legenda




Progetto



Terreno esistente

Quantità pavimentazione	
Strato	Area (m²)
Finitura pavimentazione	0.55
Fondazione pavimentazione	2.20
Quantità movimento terre	
Tipologia	Area (mq)
Riporto	0.99
Scotico	1.99
Sterro	1.20


TR-MU-26
 Sezione 2
 Progressiva: 0+090.00
 Scala: 1:100
 Q.Rif: 600.00



PROGRESSIVE TERRENO	-15.00	-9.66	-9.14	-8.11	-0.60	0.00	2.41	4.31	6.60	10.46	13.28	15.00			
QUOTE TERRENO	606.44	606.94	607.00	607.12	608.00	608.06	608.39	608.66	609.00	609.54	610.00	610.27			
DISTANZE PARZIALI TERRENO	5.34	0.52	1.03	7.51	0.60	2.01	1.90	2.29	3.86	2.82	1.72				
PROGRESSIVE PROGETTO					-5.15	-4.79	-4.31	-3.81	-2.75	0.00	2.75	3.25	3.75	4.25	4.87
QUOTE PROGETTO					607.46	607.12	607.12	607.62	608.33	608.38	608.33	607.83	607.83	608.33	608.74
DISTANZE PARZIALI PROGETTO					0.00	0.33	0.49	0.50	1.06	2.75	2.75	0.50	0.50	0.50	0.62
DIFFERENZA QUOTE					0.00	-0.38	-0.44	0.00	0.58	0.32	-0.11	-0.68	-0.75	-0.32	0.00

Quantità pavimentazione	
Strato	Area (m ²)
Finitura pavimentazione	0.56
Fondazione pavimentazione	2.23
Quantità movimento terre	
Tipologia	Area (mq)
Riporto	0.63
Scotico	1.88
Sterro	1.17


TR-MU-26
 Sezione 3
 Progressiva: 0+120.00
 Scala: 1:100
 Q.Rif: 610.00



PROGRESSIVE TERRENO	-15.00	-12.08	-6.59	-5.82	0.00	3.62	4.80	13.68	14.25	15.00				
QUOTE TERRENO	611.09	611.38	611.93	612.00	612.54	612.87	613.00	613.92	614.00	614.09				
DISTANZE PARZIALI TERRENO	2.92	5.50	0.76	5.82	3.62	1.18	8.88	0.57	0.75					
PROGRESSIVE PROGETTO				-4.94	-4.55	-4.06	-3.57	-2.75	0.00	2.75	3.25	3.75	4.25	4.59
QUOTE PROGETTO				612.08	611.70	611.71	612.21	612.75	612.81	612.75	612.25	612.25	612.75	612.98
DISTANZE PARZIALI PROGETTO				0.36	0.48	0.49	0.82	2.75	2.75	0.50	0.50	0.50	0.34	
DIFFERENZA QUOTE				0.00	-0.41	-0.46	0.00	0.47	0.27	-0.04	-0.58	-0.63	-0.19	0.00

Quantità pavimentazione	
Strato	Area (m ²)
Finitura pavimentazione	0.55
Fondazione pavimentazione	2.20
Quantità movimento terre	
Tipologia	Area (mq)
Riporto	0.78
Scotico	1.99
Sterro	1.32

TR-MU-26
 Sezione 4
 Progressiva: 0+143.11
 Scala: 1:100
 Q.Rif: 610.00



PROGRESSIVE TERRENO	-15.00	-8.00	-7.29		-1.46	0.00	0.57			6.03	8.56		13.74	15.00	
QUOTE TERRENO	614.02	614.91	615.00		615.74	615.93	616.00			616.70	617.00		617.63	617.79	
DISTANZE PARZIALI TERRENO		7.00	0.71		5.83		1.46	0.57		5.47		2.52		5.18	1.26
PROGRESSIVE PROGETTO					-3.75	-2.75		0.00		2.75	3.25	3.75	4.25	4.90	
QUOTE PROGETTO					615.45	616.12		616.17		616.12	615.62	615.62	616.12	616.55	
DISTANZE PARZIALI PROGETTO						1.00		2.75		2.75	0.50	0.50	0.50	0.65	
DIFFERENZA QUOTE					0.00	0.54		0.25		-0.16	-0.72	-0.79	-0.35	0.00	

Sezioni TR-MU-27

Legenda



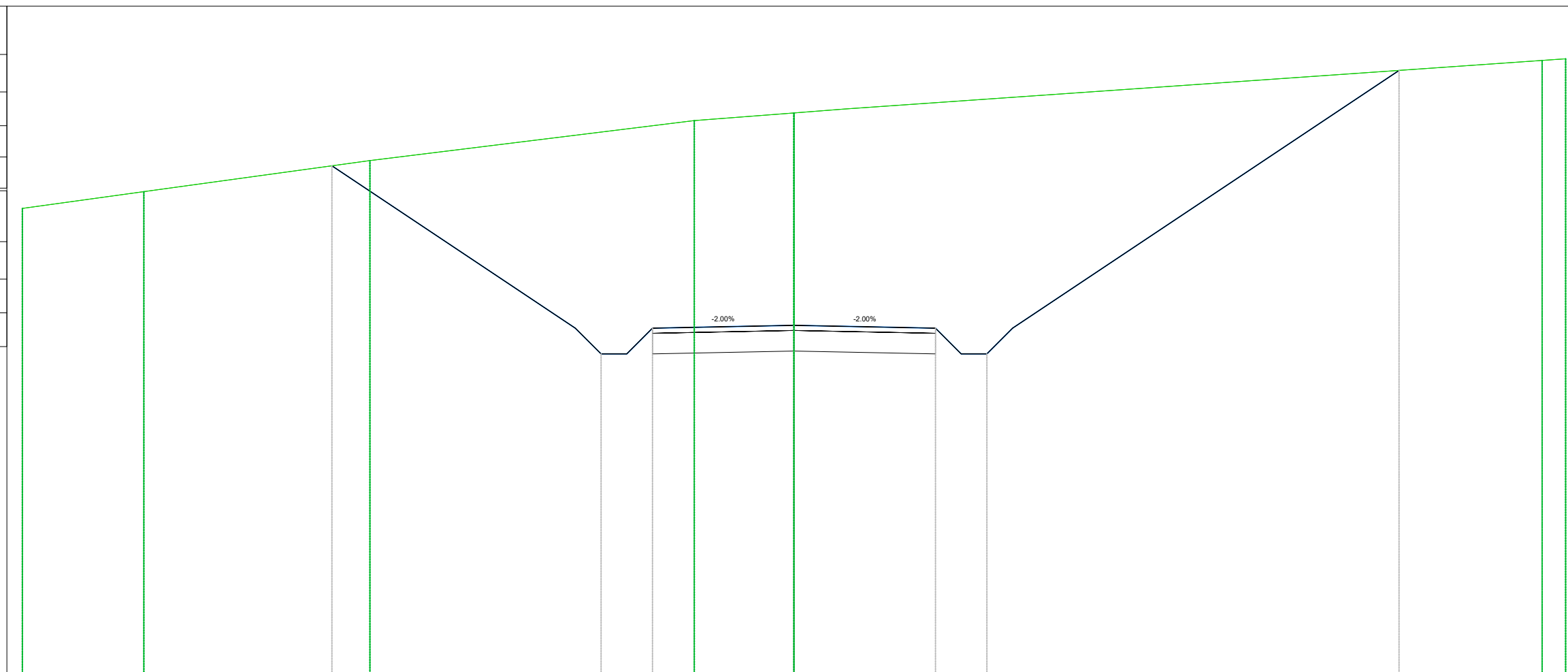
Progetto



Terreno esistente

Quantità movimento terre	
Tipologia	Area (mq)
Riporto	0.06
Scotico	4.41
Sterro	60.62
Quantità pavimentazione	
Strato	Area (m²)
Finitura pavimentazione	0.55
Fondazione pavimentazione	2.20

TR-MU-27
Sezione 1
Progressiva: 0+100.68
Scala: 1:100
Q.Rif: 560.00

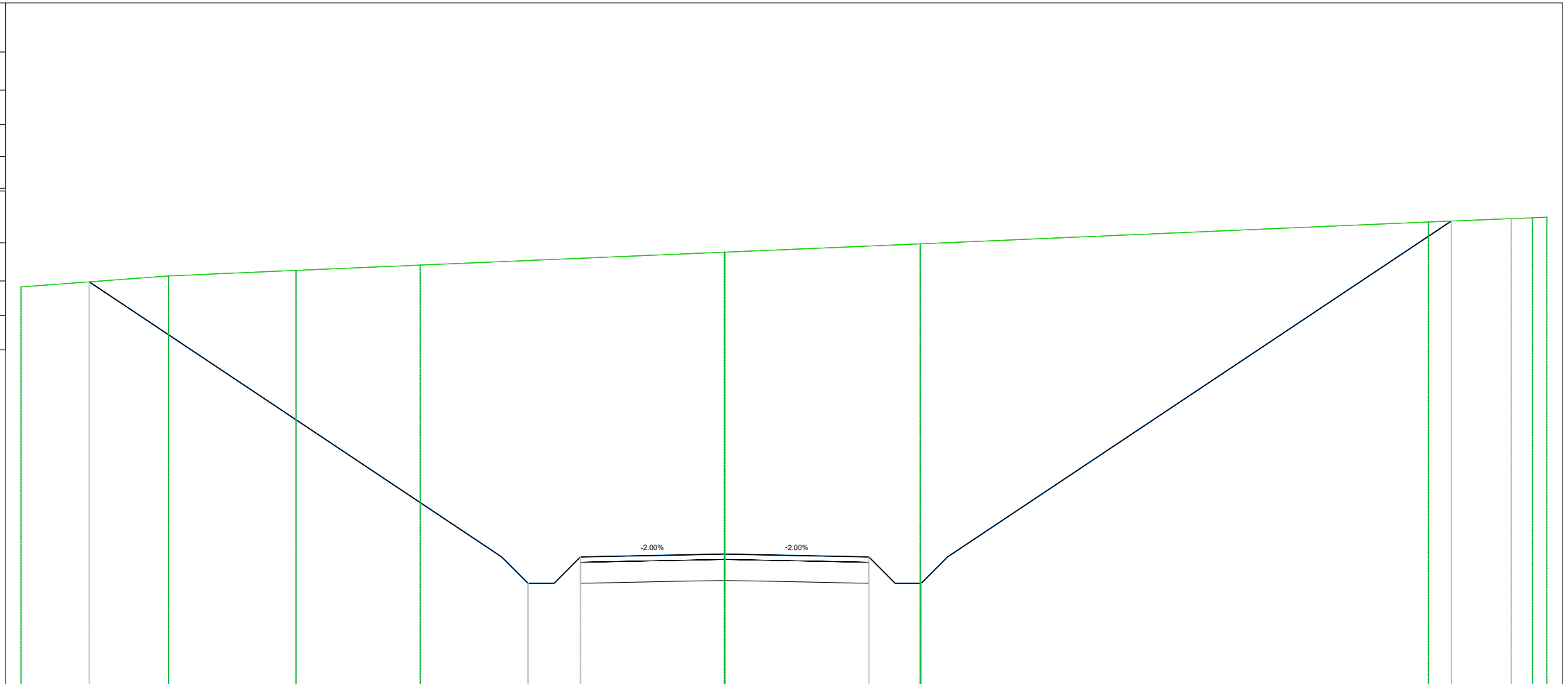


PROGRESSIVE TERRENO	-15.00	-12.64	-8.24	-1.94	0.00	0.98	14.54	15.00					
QUOTE TERRENO	569.07	569.40	570.00	570.78	570.93	571.00	571.95	571.98					
DISTANZE PARZIALI TERRENO	2.36	4.39	6.30	1.94	0.98	13.56							
PROGRESSIVE PROGETTO			-8.98	-4.25	-3.75	-3.25	-2.75	2.75	3.25	3.75	4.25	11.76	
QUOTE PROGETTO			569.90	566.74	566.24	566.24	566.24	566.30	566.24	566.24	566.24	566.74	571.75
DISTANZE PARZIALI PROGETTO			4.73	0.50	0.50	0.50	0.50	2.75	2.75	0.50	0.50	0.50	7.51
DIFFERENZA QUOTE			0.00	-3.75	-4.31	-4.37	-4.43	-4.63	-4.88	-4.91	-4.95	-4.48	0.00

Quantità movimento terre	
Tipologia	Area (mq)
Riporto	0.06
Scotico	5.44
Sterro	98.96

Quantità pavimentazione	
Strato	Area (m²)
Finitura pavimentazione	0.55
Fondazione pavimentazione	2.20

TR-MU-27
Sezione 3
Progressiva: 0+150.00
Scala: 1:100
Q.Rif: 560.00

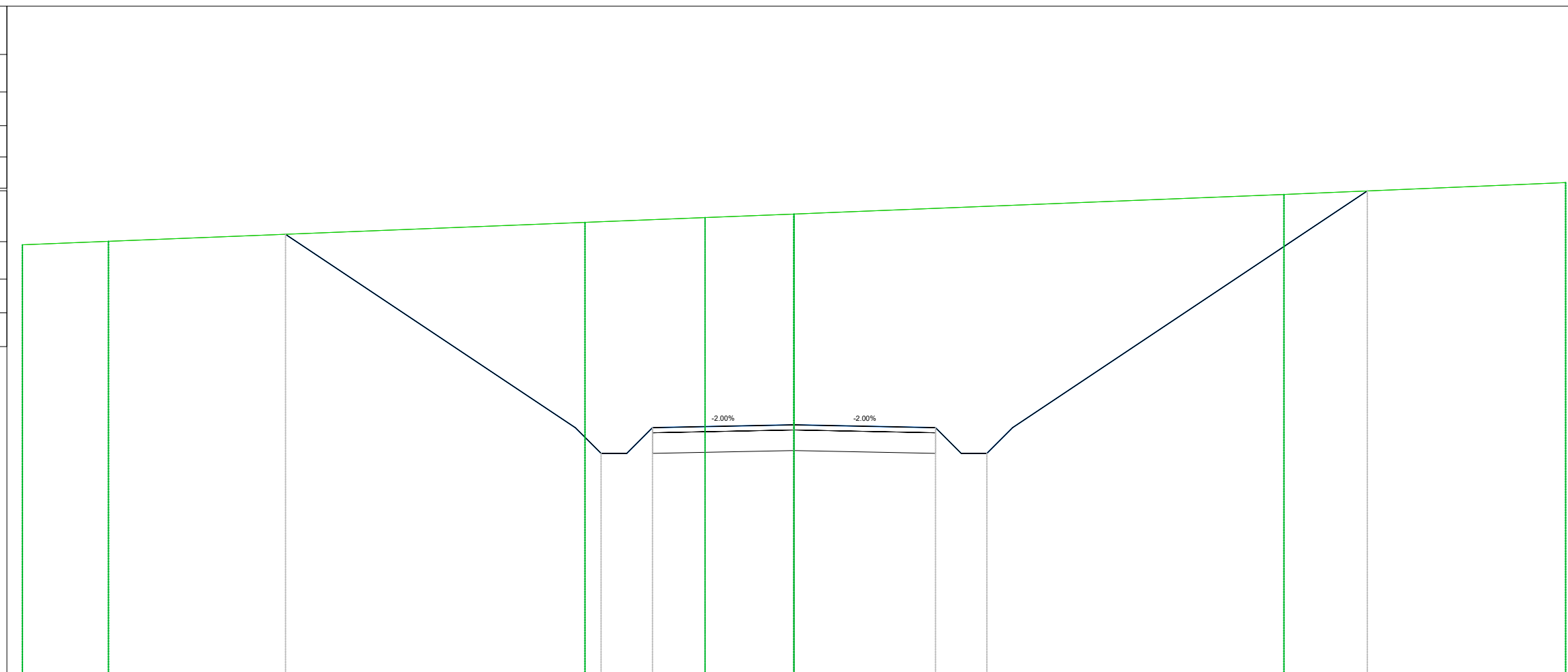


PROGRESSIVE TERRENO	-13.42	-10.60	-8.17	-5.80		0.00	3.73		13.42	15.40	15.68		
QUOTE TERRENO	567.58	567.79	567.90	568.00		568.25	568.40		568.82	568.90	568.91		
DISTANZE PARZIALI TERRENO	2.81	2.43	2.37	5.80		3.73		9.69	1.98				
PROGRESSIVE PROGETTO	-12.12			-4.25	-3.75	-3.25	-2.75	2.75	3.25	3.75	4.25	13.86	
QUOTE PROGETTO	567.68			562.43	561.93	561.93	561.93	561.99	561.93	561.93	562.43	568.84	
DISTANZE PARZIALI PROGETTO			7.87	0.50	0.50	0.50	0.00	2.75	0.50	0.50		9.61	
DIFFERENZA QUOTE	0.00			-5.63	-6.15	-6.17	-6.20	-6.26	-6.43	-6.45	-6.47	-5.99	0.00

Quantità movimento terre	
Tipologia	Area (mq)
Riporto	0.06
Scotico	4.45
Sterro	60.80

Quantità pavimentazione	
Strato	Area (m ²)
Finitura pavimentazione	0.55
Fondazione pavimentazione	2.20

TR-MU-27
Sezione 4
Progressiva: 0+180.00
Scala: 1:100
Q.Rif: 555.00



PROGRESSIVE TERRENO	-15.00	-13.32		-4.06	-1.73	0.00	0.97		9.52	15.00				
QUOTE TERRENO	563.36	563.43		563.80	563.89	563.96	564.00		564.34	564.57				
DISTANZE PARZIALI TERRENO	1.68		9.26		2.34	1.73	0.97		8.56	5.48				
PROGRESSIVE PROGETTO			-9.88	-4.25	-3.75	-3.25	-2.75	0.00	2.75	3.25	3.75	4.25	11.15	
QUOTE PROGETTO			563.57	559.81	559.31	559.31	559.31	559.37	559.31	559.31	559.31	559.81	564.41	
DISTANZE PARZIALI PROGETTO				5.63	0.50	0.50	0.50	0.60	2.75	2.75	0.60	0.50	0.50	6.90
DIFFERENZA QUOTE			0.00	-3.98	-4.50	-4.52	-4.54	-4.59	-4.76	-4.78	-4.80	-4.32	0.00	

Sezioni TR-MU-28

Legenda




Progetto



Terreno esistente

Quantità pavimentazione	
Strato	Area (m²)
Finitura pavimentazione	0.55
Fondazione pavimentazione	2.20
Quantità movimento terre	
Tipologia	Area (mq)
Riporto	0.99
Scotico	1.99
Sterro	1.20


TR-MU-26
Sezione 2
Progressiva: 0+090.00
Scala: 1:100
Q.Rif: 600.00



PROGRESSIVE TERRENO	-15.00	-9.66	-9.14	-8.11	-0.60	0.00	2.41	4.31	6.60	10.46	13.28	15.00			
QUOTE TERRENO	606.44	606.94	607.00	607.12	608.00	608.06	608.39	608.66	609.00	609.54	610.00	610.27			
DISTANZE PARZIALI TERRENO	5.34	0.52	1.03	7.51	0.60	2.01	1.90	2.29	3.86	2.82	1.72				
PROGRESSIVE PROGETTO					-5.15	-4.79	-4.31	-3.81	-2.75	0.00	2.75	3.25	3.75	4.25	4.87
QUOTE PROGETTO					607.46	607.12	607.12	607.62	608.33	608.38	608.33	607.83	607.83	608.33	608.74
DISTANZE PARZIALI PROGETTO					0.00	0.33	0.49	0.50	1.06	2.75	2.75	0.50	0.50	0.50	0.62
DIFFERENZA QUOTE					0.00	-0.38	-0.44	0.00	0.58	0.32	-0.11	-0.68	-0.75	-0.32	0.00

Quantità pavimentazione	
Strato	Area (m ²)
Finitura pavimentazione	0.56
Fondazione pavimentazione	2.23
Quantità movimento terre	
Tipologia	Area (mq)
Riporto	0.63
Scotico	1.88
Sterro	1.17

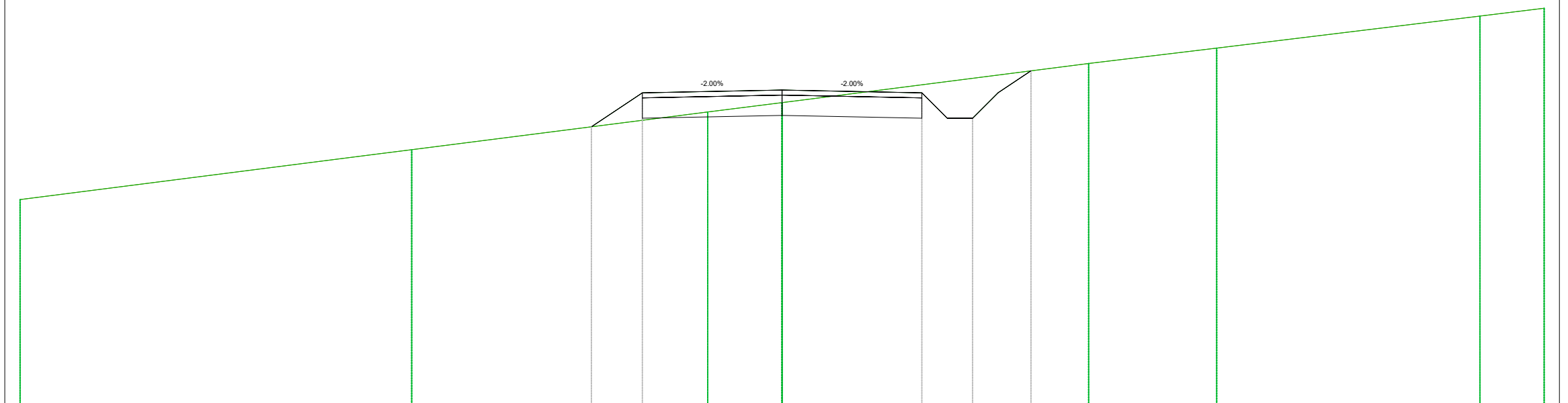
TR-MU-26
 Sezione 3
 Progressiva: 0+120.00
 Scala: 1:100
 Q.Rif: 610.00



PROGRESSIVE TERRENO	-15.00	-12.08	-6.59	-5.82	0.00	3.62	4.80	13.68	14.25	15.00				
QUOTE TERRENO	611.09	611.38	611.93	612.00	612.54	612.87	613.00	613.92	614.00	614.09				
DISTANZE PARZIALI TERRENO	2.92	5.50	0.76	5.82	3.62	1.18	8.88	0.57	0.75					
PROGRESSIVE PROGETTO				-4.94	-4.55	-4.06	-3.57	-2.75	0.00	2.75	3.25	3.75	4.25	4.59
QUOTE PROGETTO				612.08	611.70	611.71	612.21	612.75	612.81	612.75	612.25	612.25	612.75	612.98
DISTANZE PARZIALI PROGETTO				0.36	0.48	0.49	0.82	2.75	2.75	0.50	0.50	0.50	0.34	
DIFFERENZA QUOTE				0.00	-0.41	-0.46	0.00	0.47	0.27	-0.04	-0.58	-0.63	-0.19	0.00

Quantità pavimentazione	
Strato	Area (m ²)
Finitura pavimentazione	0.55
Fondazione pavimentazione	2.20
Quantità movimento terre	
Tipologia	Area (mq)
Riporto	0.78
Scotico	1.99
Sterro	1.32

TR-MU-26
 Sezione 4
 Progressiva: 0+143.11
 Scala: 1:100
 Q.Rif: 610.00



PROGRESSIVE TERRENO	-15.00	-8.00	-7.29		-1.46	0.00	0.57			6.03	8.56		13.74	15.00	
QUOTE TERRENO	614.02	614.91	615.00		615.74	615.93	616.00			616.70	617.00		617.63	617.79	
DISTANZE PARZIALI TERRENO		7.00	0.71		5.83		1.46	0.57		5.47		2.52		5.18	1.26
PROGRESSIVE PROGETTO					-3.75	-2.75		0.00		2.75	3.25	3.75	4.25	4.90	
QUOTE PROGETTO					615.45	616.12		616.17		616.12	615.62	615.62	616.12	616.55	
DISTANZE PARZIALI PROGETTO						1.00		2.75		2.75	0.50	0.50	0.50	0.65	
DIFFERENZA QUOTE					0.00	0.54		0.25		-0.16	-0.72	-0.79	-0.35	0.00	