

INQUADRAMENTO TERRITORIALE
 SCALA 1:200.000 1 cm = 2 km

LEGENDA
 ● Aerogeneratore di progetto
 ■ Comune di riferimento

- LEGENDA**
- Aerogeneratore di progetto
 - Piazzola definitiva
 - Piazzola temporanea
 - Area di deposito temporaneo
 - Viabilità di nuova realizzazione
 - Viabilità esistente da adeguare
 - Viabilità esistente
 - Ampliamento Stazione Elettrica (SE) Terna esistente
 - Sottostazione Elettrica Utente 1 (SSEU) 380/150/30 kV
 - Sottostazione Elettrica Utente 2 (SSEU) 150/30 kV
 - Sottostazione Elettrica Utente 3 (SSEU) 150/30 kV
 - Limite amministrativo comunale
 - Fascia di rispetto DPA
 - DPA di 2,5 m

Coordinate aerogeneratori
 WGS 1984 UTM Zone 33N (Gradi decimali)

WTG	Longitudine E	Latitudine N	WTG	Longitudine E	Latitudine N
MU15	14,845902	41,643793	MU23	14,895325	41,646347
MU04	14,816799	41,661198	MU22	14,889381	41,647035
MU05	14,824175	41,660164	MU21	14,888734	41,651726
MU03	14,832057	41,663548	MU11	14,883794	41,663191
MU06	14,838028	41,657794	MU19	14,892971	41,661031
MU09	14,843634	41,655464	MU20	14,900501	41,658996
MU12	14,83828	41,6517	MU32	14,870509	41,692221
MU13	14,841466	41,648419	MU33	14,875341	41,687134
MU14	14,847641	41,648015	MU31	14,868277	41,699005
MU16	14,853709	41,645092	MU30	14,864847	41,702745
MU18	14,85829	41,6365	MU28	14,880801	41,701162
MU17	14,854953	41,632042	MU26	14,888881	41,70266
MU10	14,827149	41,650953	MU27	14,889069	41,698139
MU07	14,827072	41,656304	MU25	14,902413	41,70738
MU08	14,832749	41,655082	MU24	14,894289	41,711083
MU02	14,83367	41,66972	MU29	14,872181	41,709442
MU01	14,833069	41,674159	MU34	14,856459	41,707859

SCALA 1:40.000 1 cm = 400 m

0	500	1000	2000 m
---	-----	------	--------

REV.	DESCRIZIONE	SD	IG	LC	09/2023
------	-------------	----	----	----	---------

Montana S.p.A. Tel. +39.02.54118173
 Via Carlo Argello Fumagalli, 6 Fax +39.02.54128890 P.IVA 10414270156
 20143 Milano www.montanaambiente.com Cap. Soc. 500.000,00 €
 Milano (sede certificata ISO) | Brescia | Palermo | Cagliari | Roma | Siracusa

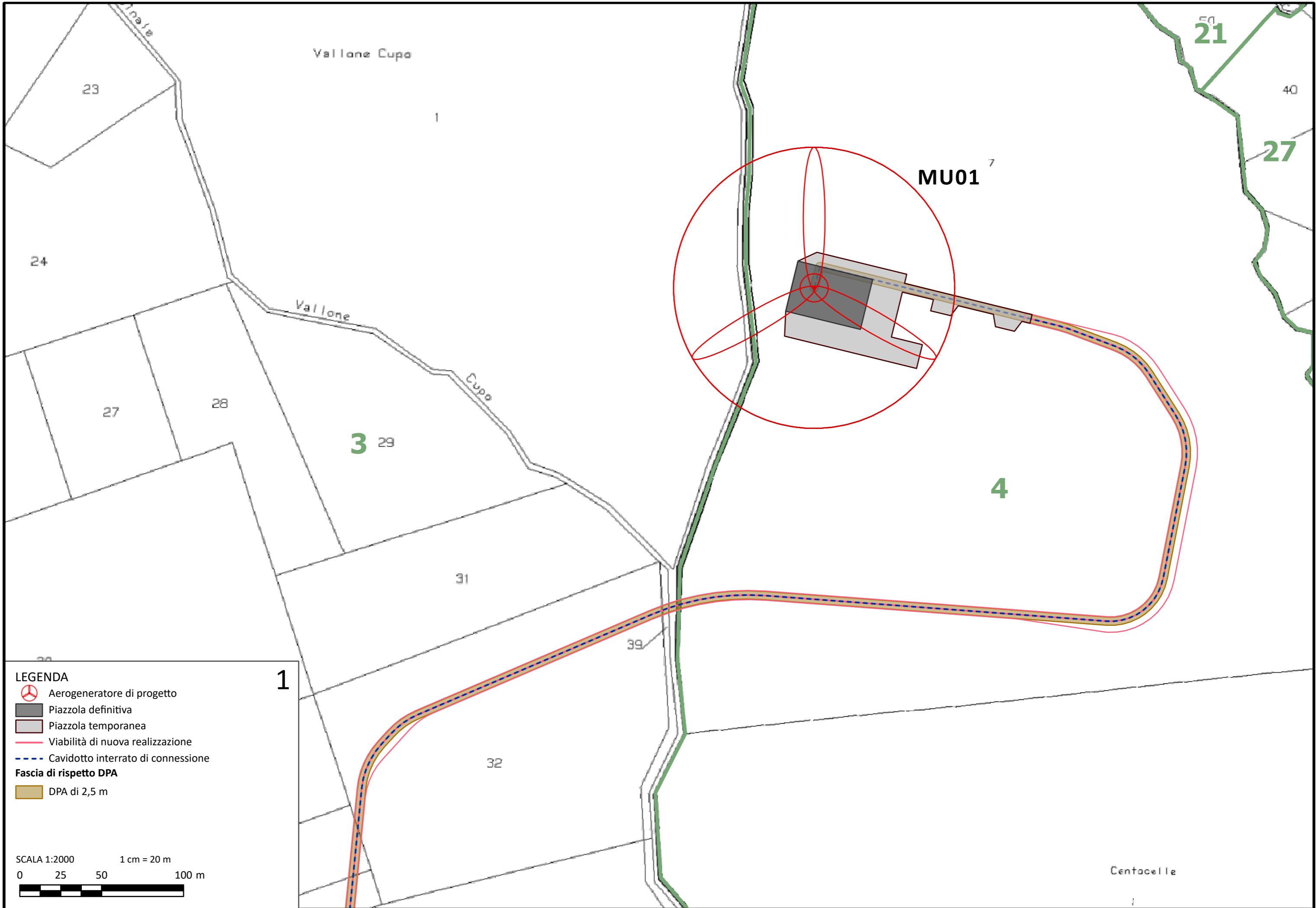
Comittente: **Aer Soléir** MUSA EOLICA S.R.L.
 LARGO GUIDO DONEGANI 2, 20121 MILANO
 C.F. 12339490968

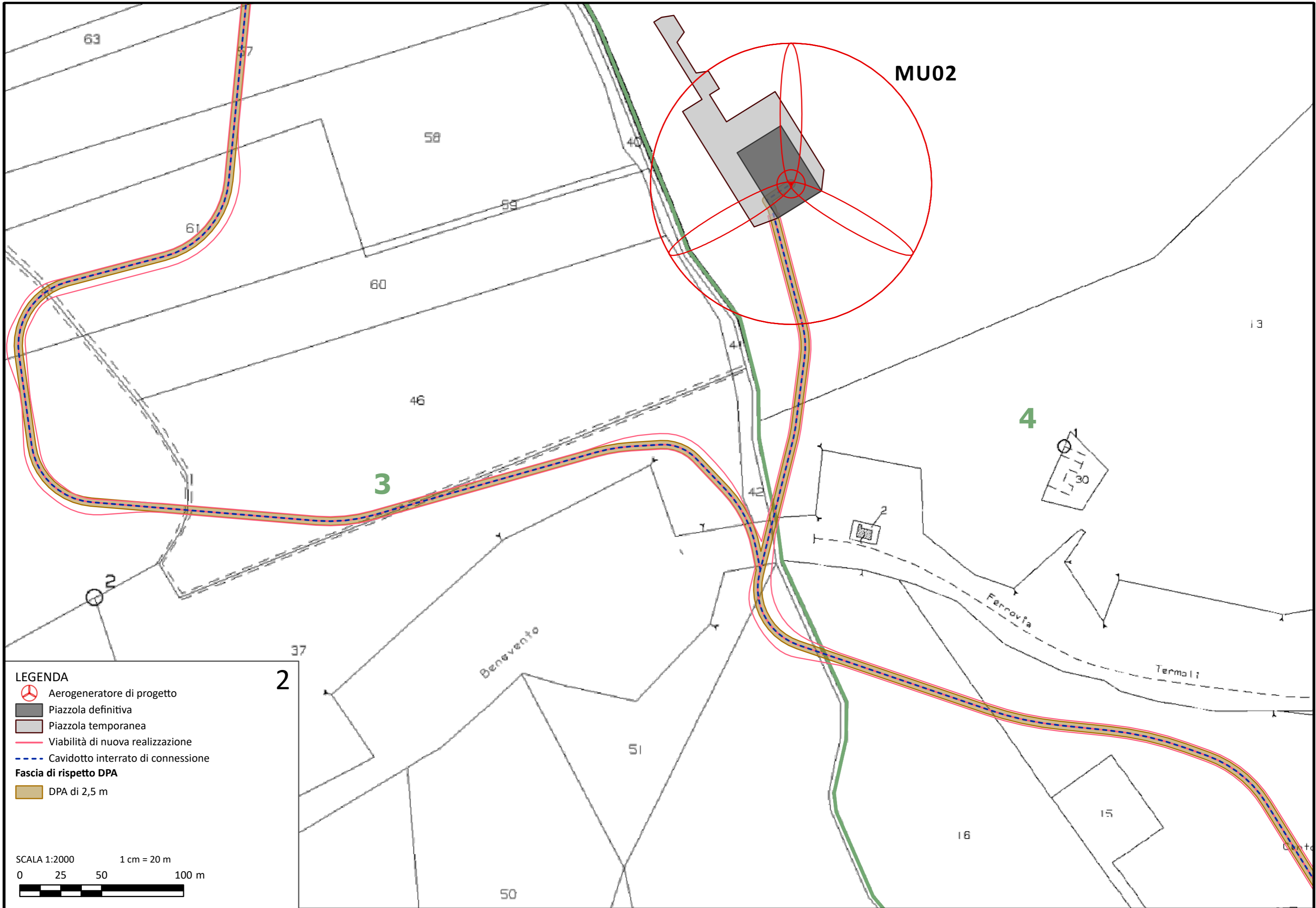
Progettista: ING. LAURA CONTI
 Iscritta all'Ordine degli Ingegneri della Provincia di Pavia n. 1726

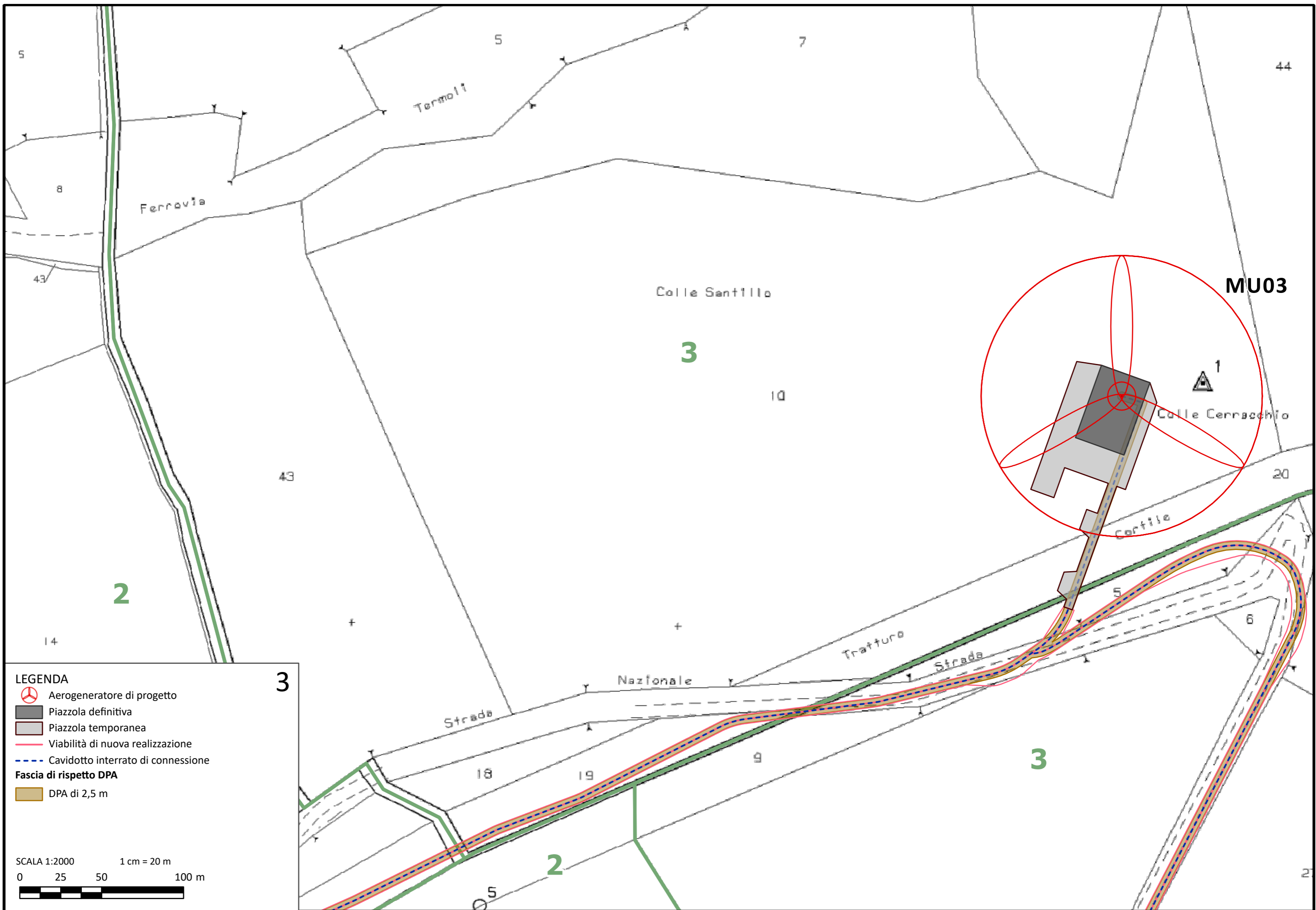
Oggetto: **IMPIANTO EOLICO "MUSA" DA 244,8 MW**
 Comuni di Bonefro, Casacalenda, Monacilioni, Ripabottoni, Sant'Elia a Pianisi (CB)

Tavola: **PLANIMETRIA CAVIDOTTI CON DPA** N. Tav: **R16_T01.1**







N. Rif: 2908_S111_MUSA_PFE_R16_T01.1_Rev0_PLAN CAVIDOTTI DPA Scala 1:40.000
 È VIETATA LA RIPRODUZIONE DI QUESTO DOCUMENTO SENZA PREVENTIVA AUTORIZZAZIONE SCRITTA DELLA MONTANA SPA







LEGENDA

-  Aerogeneratore di progetto
-  Piazzola definitiva
-  Piazzola temporanea
-  Viabilità di nuova realizzazione
-  Cavidotto interrato di connessione
- Fascia di rispetto DPA**
-  DPA di 2,5 m

SCALA 1:2000 1 cm = 20 m
 0 25 50 100 m

3

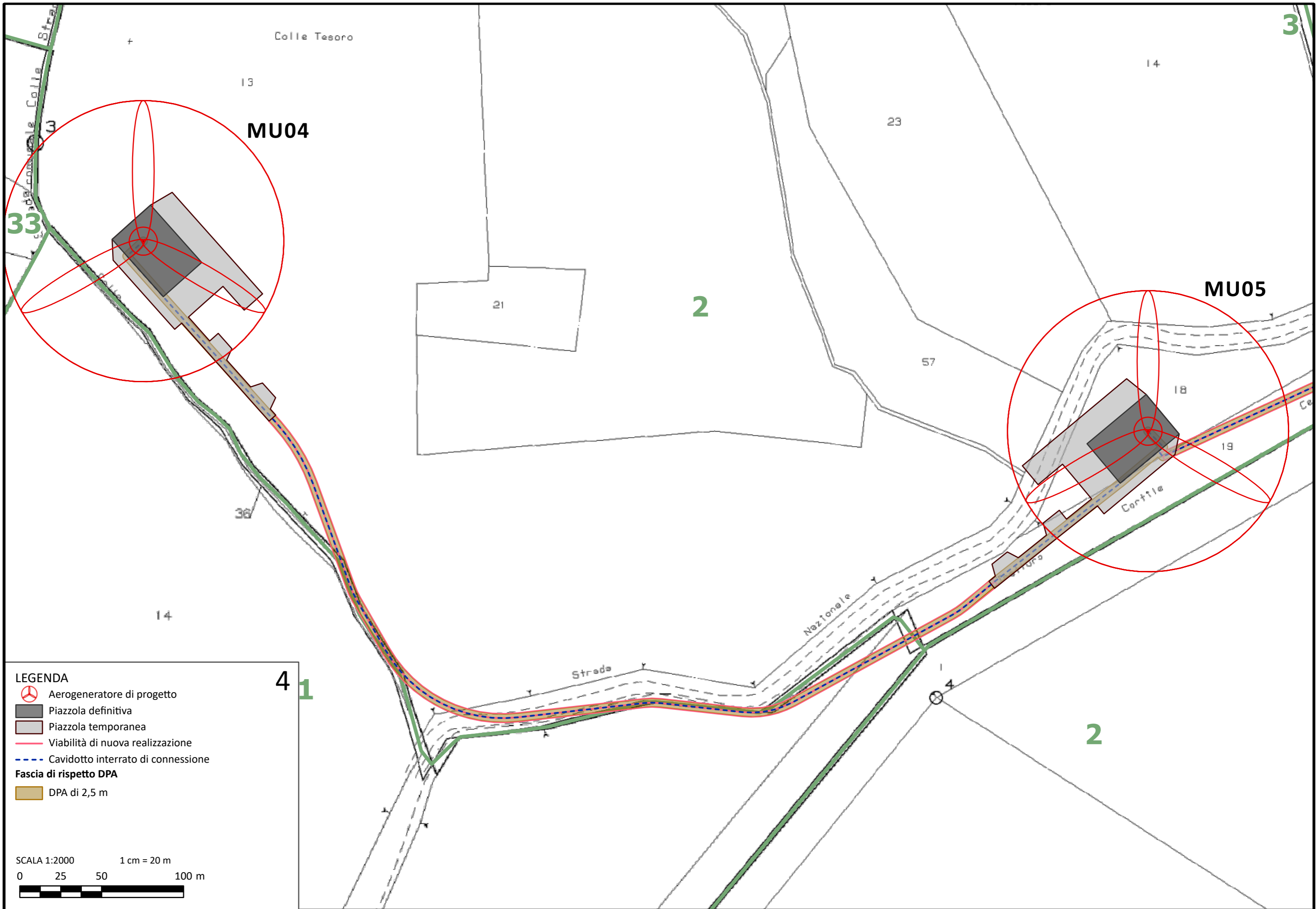
MU03







2

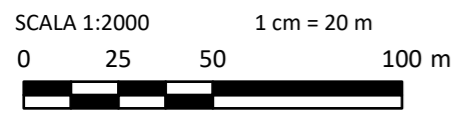
3

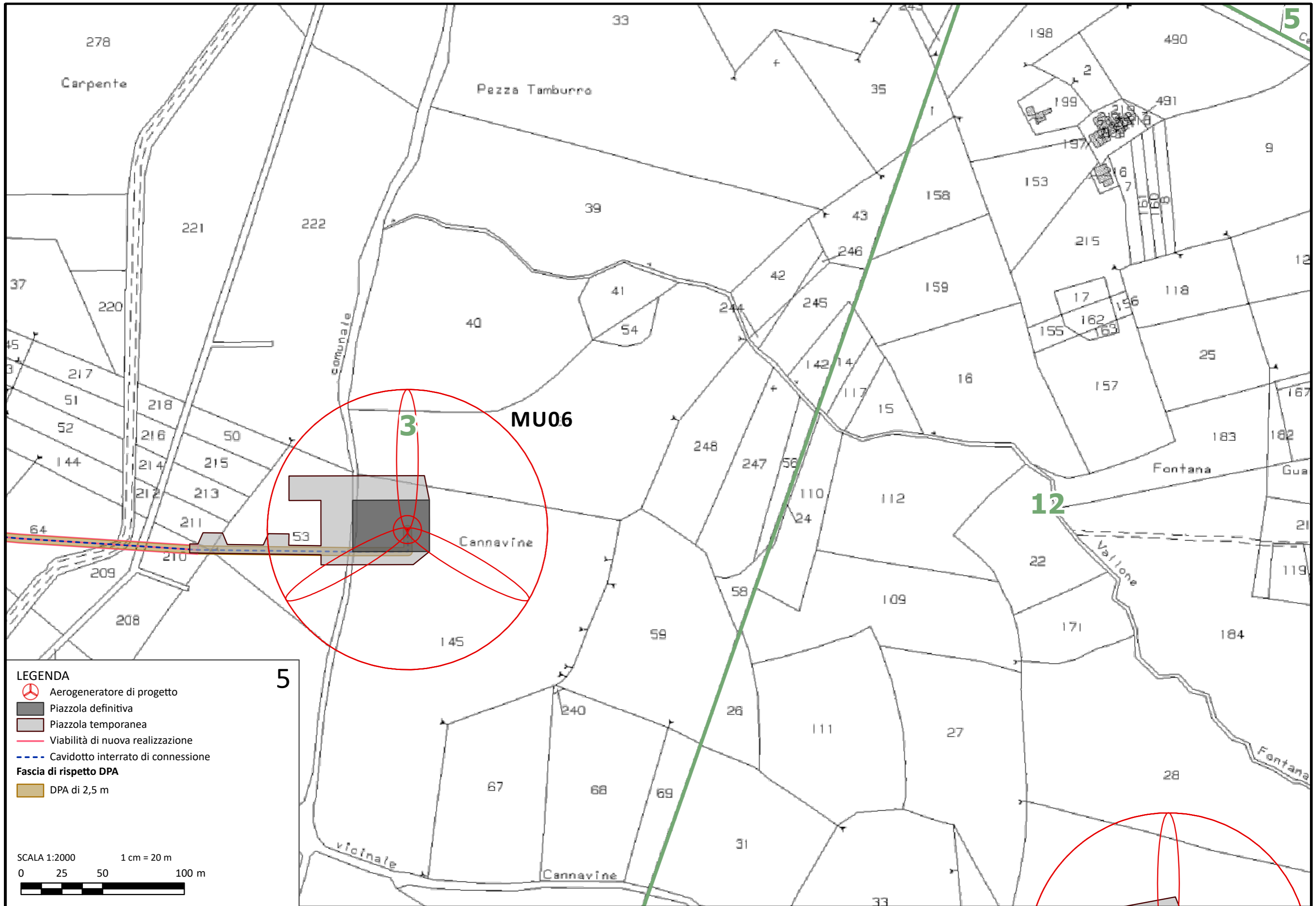
3







2



- LEGENDA**
-  Aerogeneratore di progetto
 -  Piazzola definitiva
 -  Piazzola temporanea
 -  Viabilità di nuova realizzazione
 -  Cavidotto interrato di connessione
 - Fascia di rispetto DPA**
 -  DPA di 2,5 m






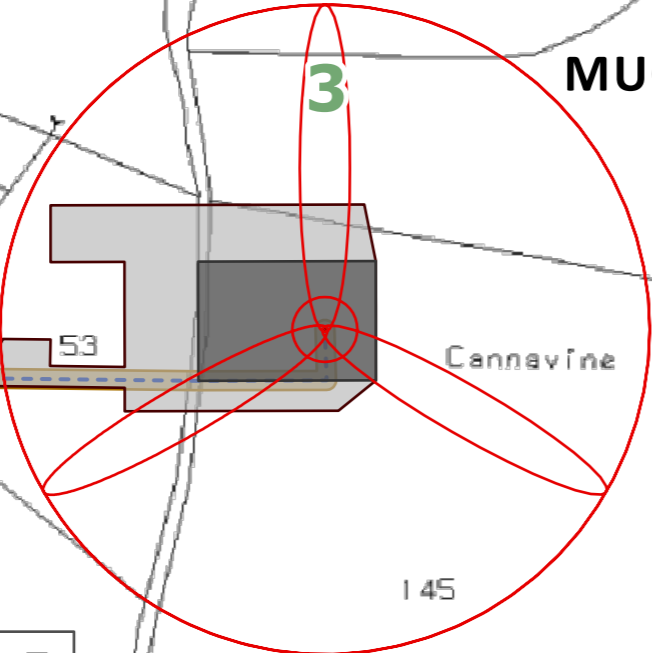
- LEGENDA**
-  Aerogeneratore di progetto
 -  Piazzola definitiva
 -  Piazzola temporanea
 -  Viabilità di nuova realizzazione
 -  Cavidotto interrato di connessione
- Fascia di rispetto DPA**
-  DPA di 2,5 m

SCALA 1:2000 1 cm = 20 m

0 25 50 100 m

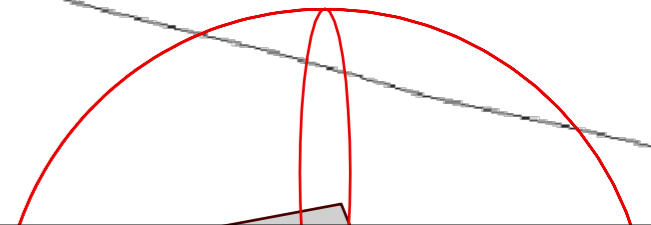


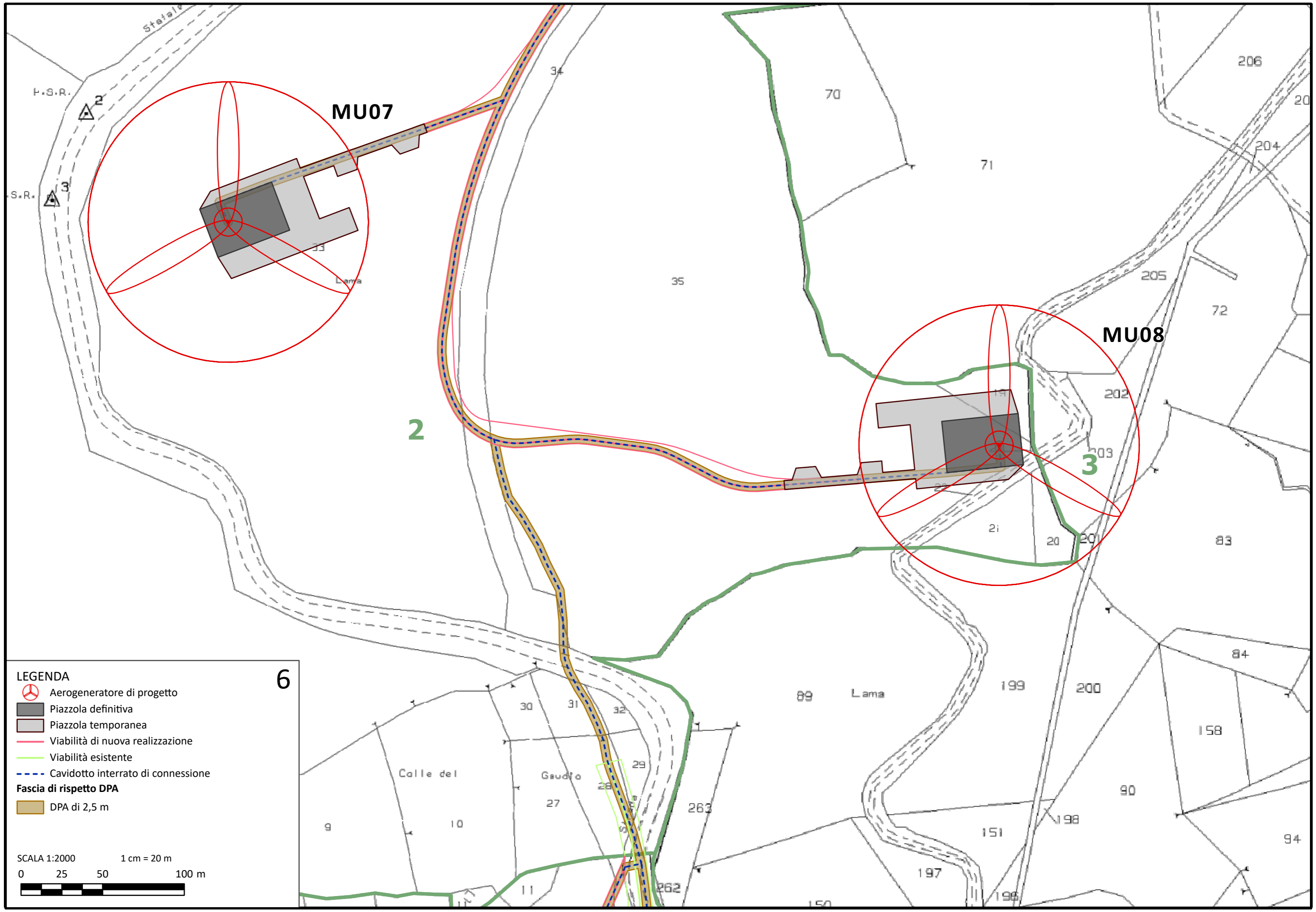
5










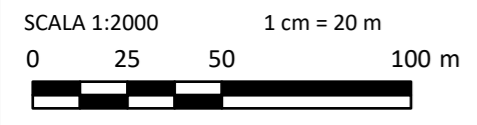
12

5

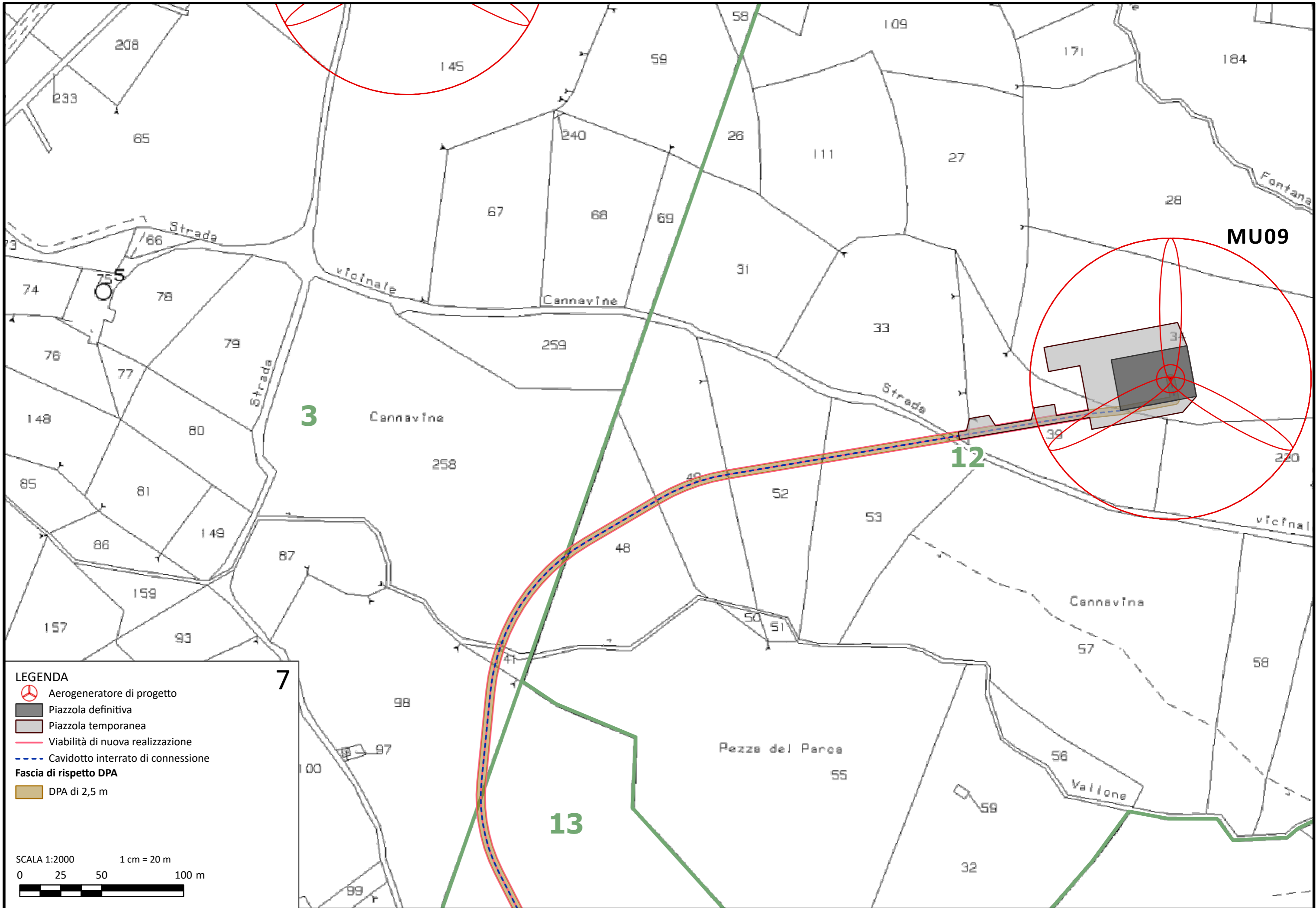










- LEGENDA**
-  Aerogeneratore di progetto
 -  Piazzola definitiva
 -  Piazzola temporanea
 -  Viabilità di nuova realizzazione
 -  Viabilità esistente
 -  Cavidotto interrato di connessione
 - Fascia di rispetto DPA**
 -  DPA di 2,5 m



6



LEGENDA

-  Aerogeneratore di progetto
-  Piazzola definitiva
-  Piazzola temporanea
-  Viabilità di nuova realizzazione
-  Cavidotto interrato di connessione
- Fascia di rispetto DPA**
-  DPA di 2,5 m

SCALA 1:2000 1 cm = 20 m
0 25 50 100 m

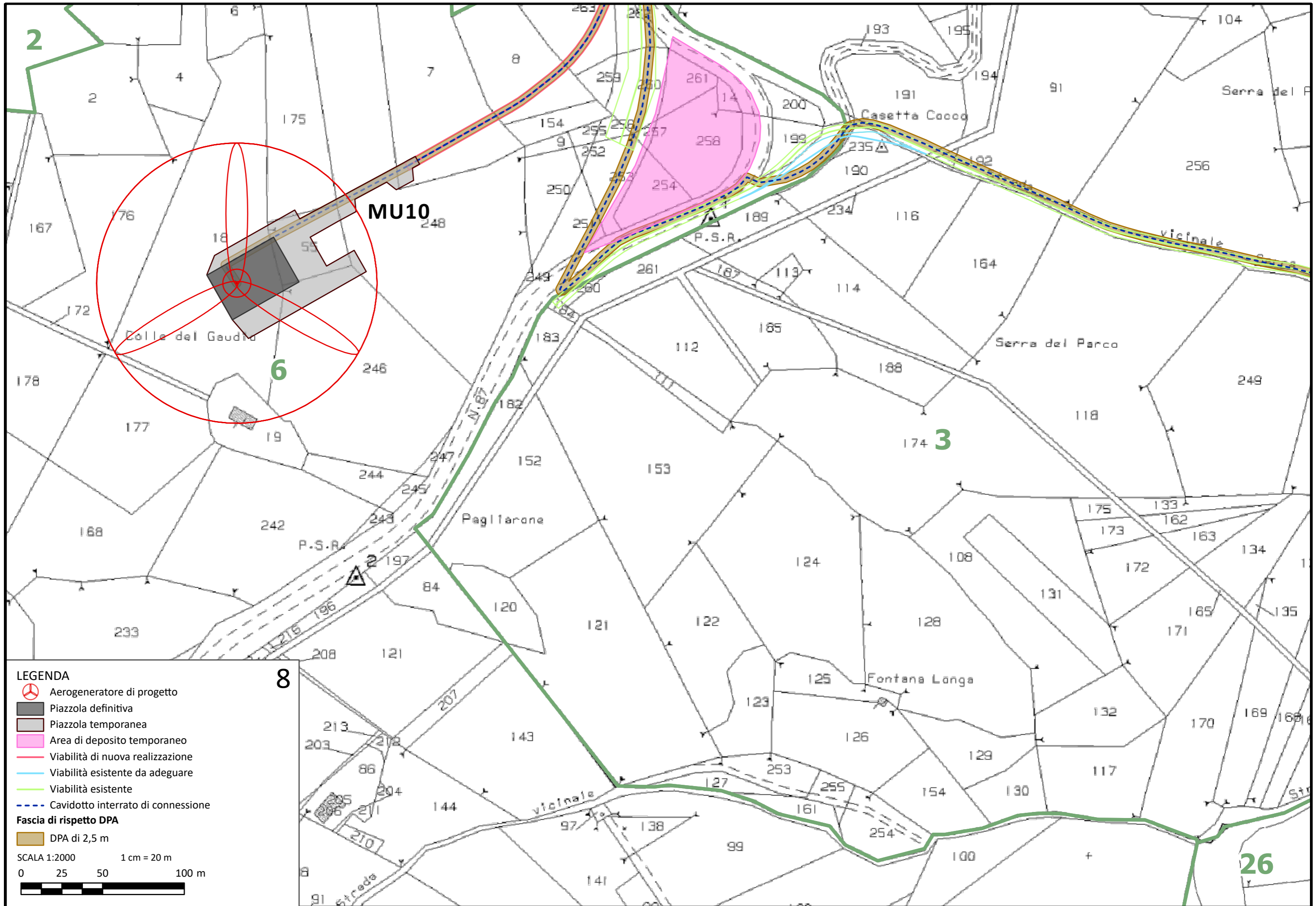
7









3

12


13

MU09




- LEGENDA**
-  Aerogeneratore di progetto
 -  Piazzola definitiva
 -  Piazzola temporanea
 -  Area di deposito temporaneo
 -  Viabilità di nuova realizzazione
 -  Viabilità esistente da adeguare
 -  Viabilità esistente
 -  Cavidotto interrato di connessione

Fascia di rispetto DPA

-  DPA di 2,5 m

SCALA 1:2000 1 cm = 20 m

0 25 50 100 m



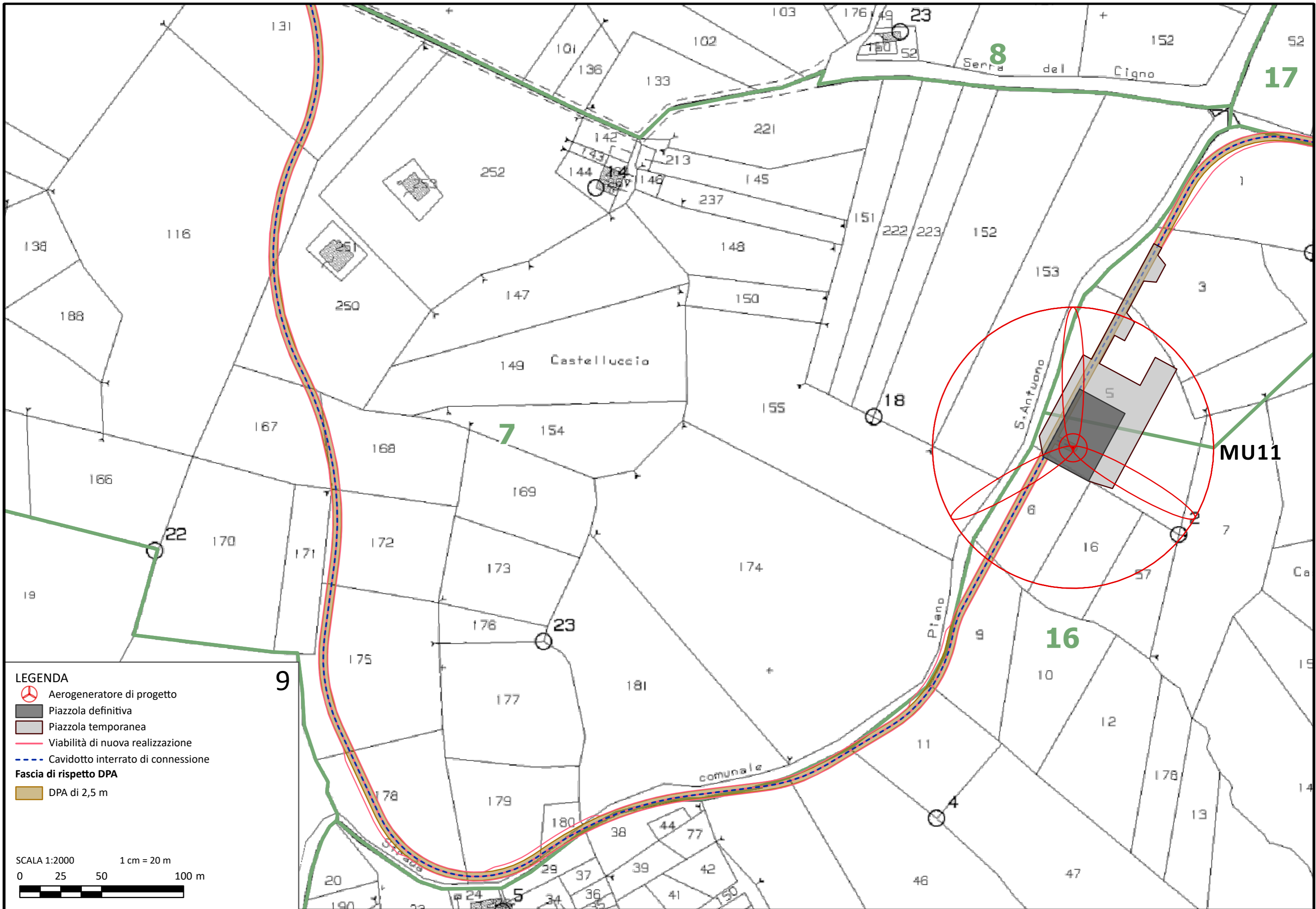
8

6

MU10

3

26



131

103

176

23

152

52

8

Serra del Cigno

17

138

116

188

250

252

142

143

144

145

146

133

221

145

148

150

151

222

152

153

147

149

Castelluccio

155

18

7

154

167

168

169

166

22

170

171

172

173

174

19

176

23

175

177

181

9

Piano

16

16

57

MU11

7

Ca

comunale

11

9

12

178

13

178

179

180

38

44

77

20

190

24

5

34

37

39

42

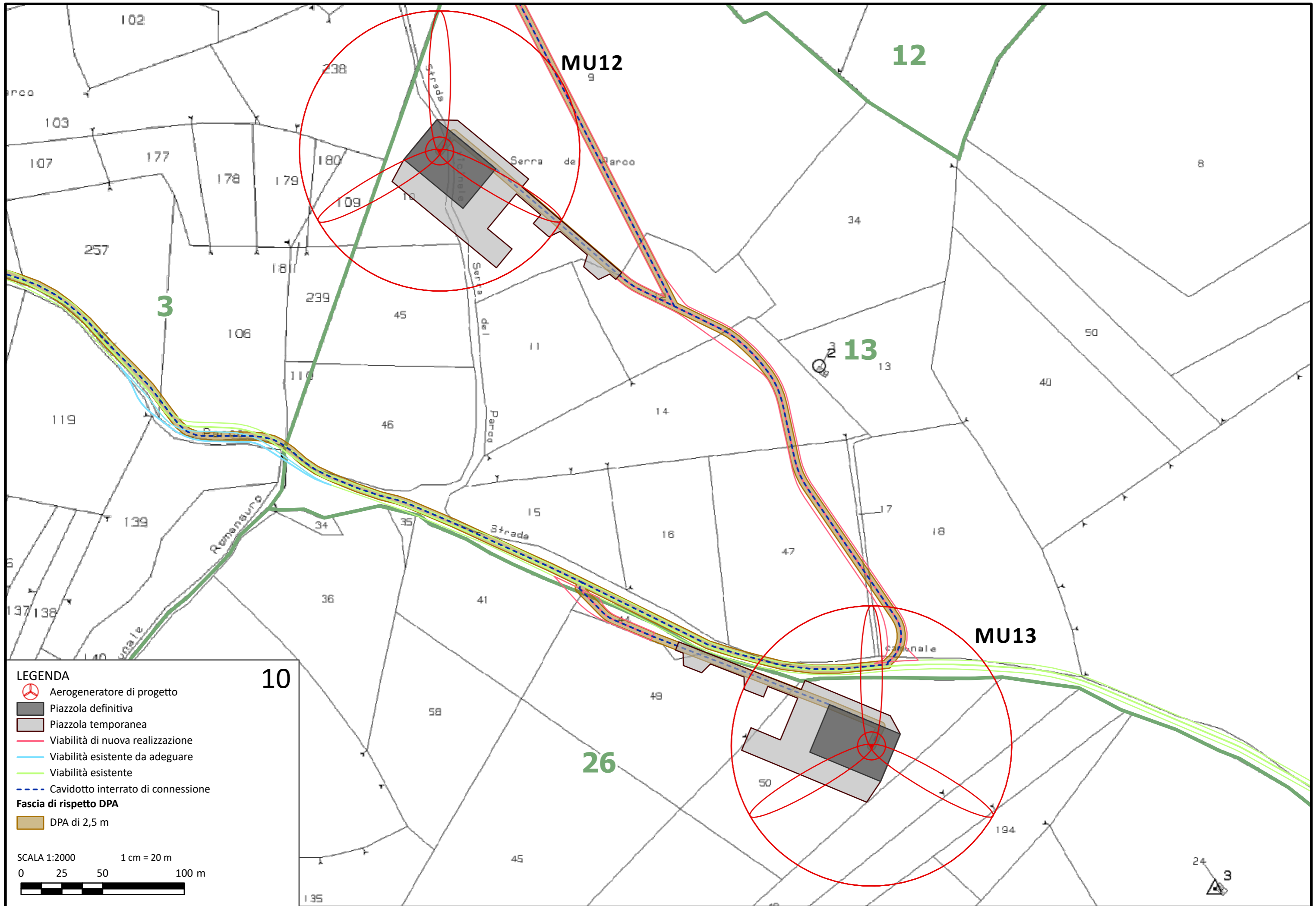
41

150

46

47

14



LEGENDA

- Aerogeneratore di progetto
- Piazzola definitiva
- Piazzola temporanea
- Viabilità di nuova realizzazione
- Viabilità esistente da adeguare
- Viabilità esistente
- Cavidotto interrato di connessione

Fascia di rispetto DPA

- DPA di 2,5 m

SCALA 1:2000 1 cm = 20 m

0 25 50 100 m

10

MU12

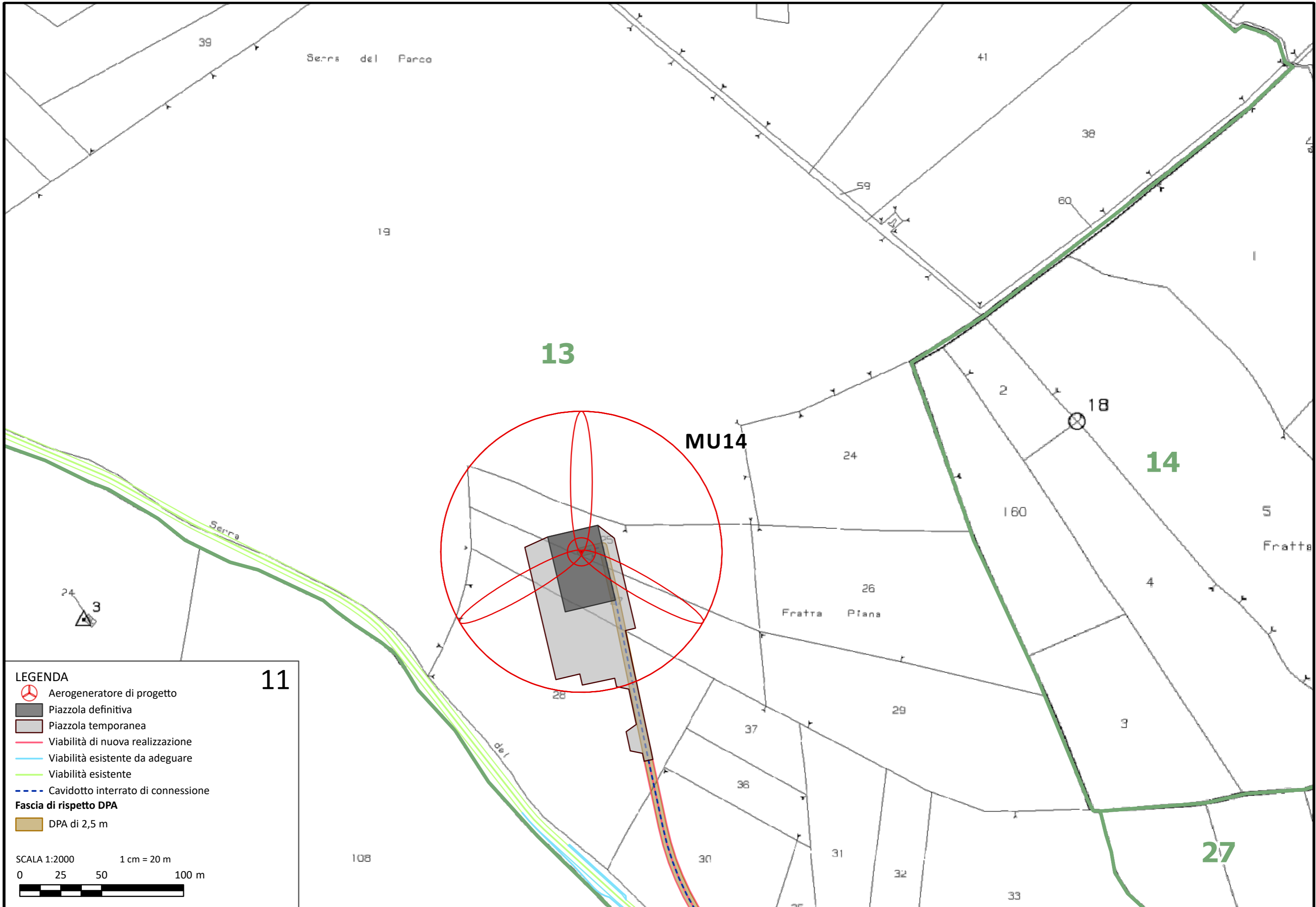
12

13








26

MU13

24
3



LEGENDA

-  Aerogeneratore di progetto
-  Piazzola definitiva
-  Piazzola temporanea
-  Viabilità di nuova realizzazione
-  Viabilità esistente da adeguare
-  Viabilità esistente
-  Cavidotto interrato di connessione

Fascia di rispetto DPA

-  DPA di 2,5 m

SCALA 1:2000 1 cm = 20 m

0 25 50 100 m



11

13

MU14

14

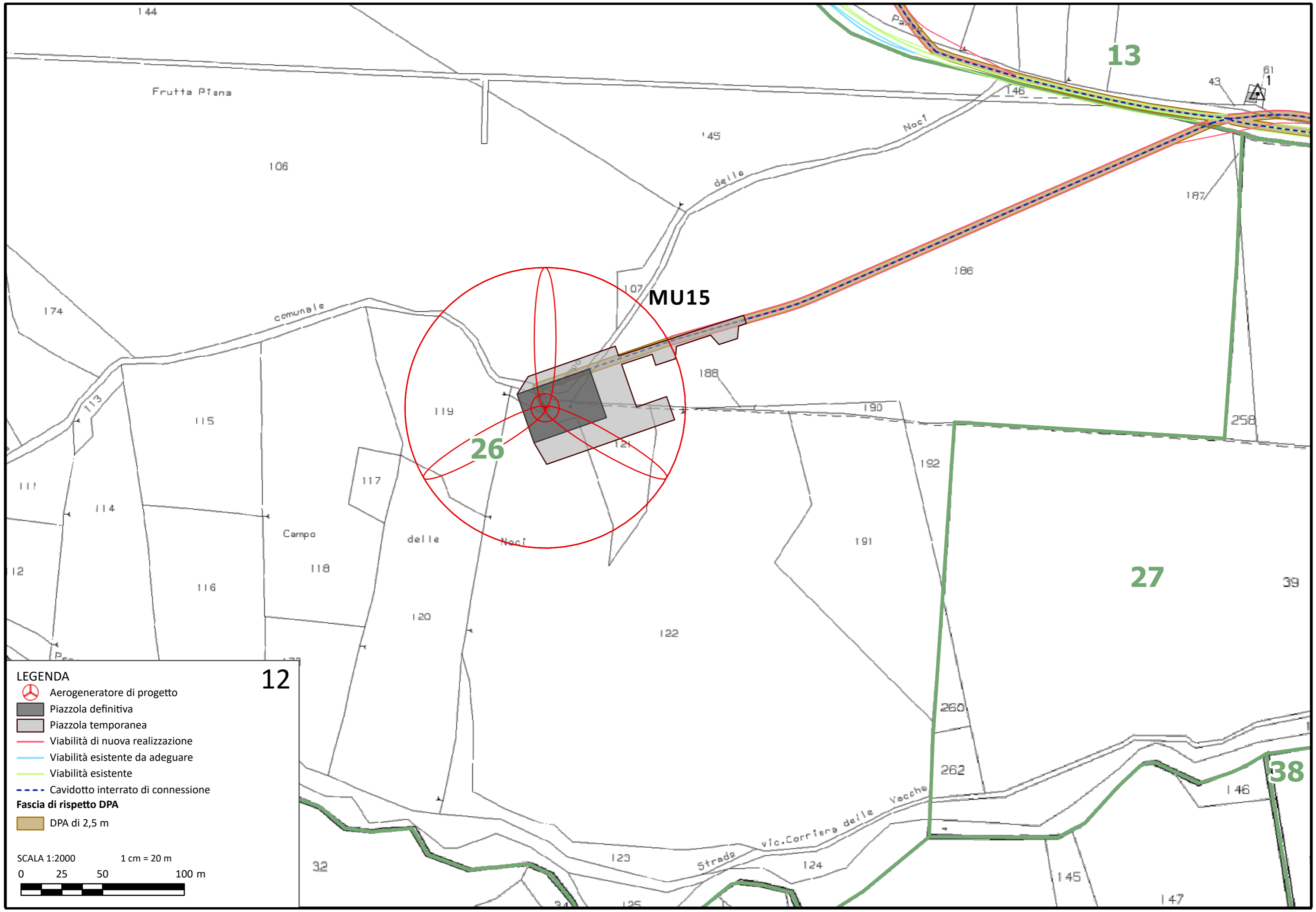
27

Serra del Parco

Fratta Piana








Serra

del



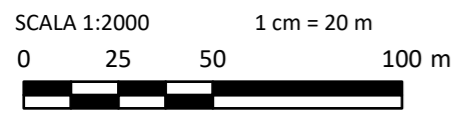
12

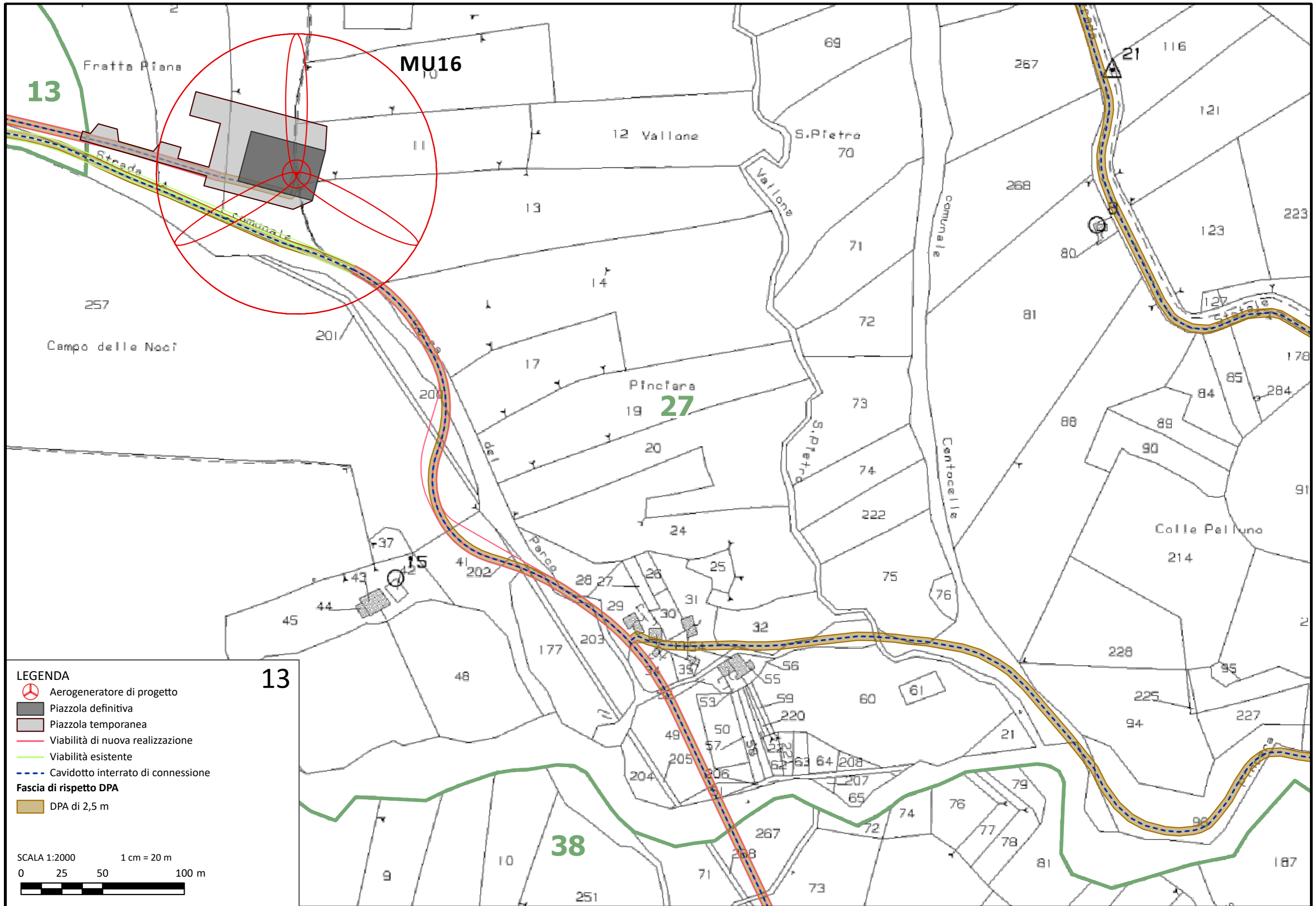
LEGENDA

-  Aerogeneratore di progetto
-  Piazzola definitiva
-  Piazzola temporanea
-  Viabilità di nuova realizzazione
-  Viabilità esistente da adeguare
-  Viabilità esistente
-  Cavidotto interrato di connessione

Fascia di rispetto DPA

-  DPA di 2,5 m












MU16

13

27


38

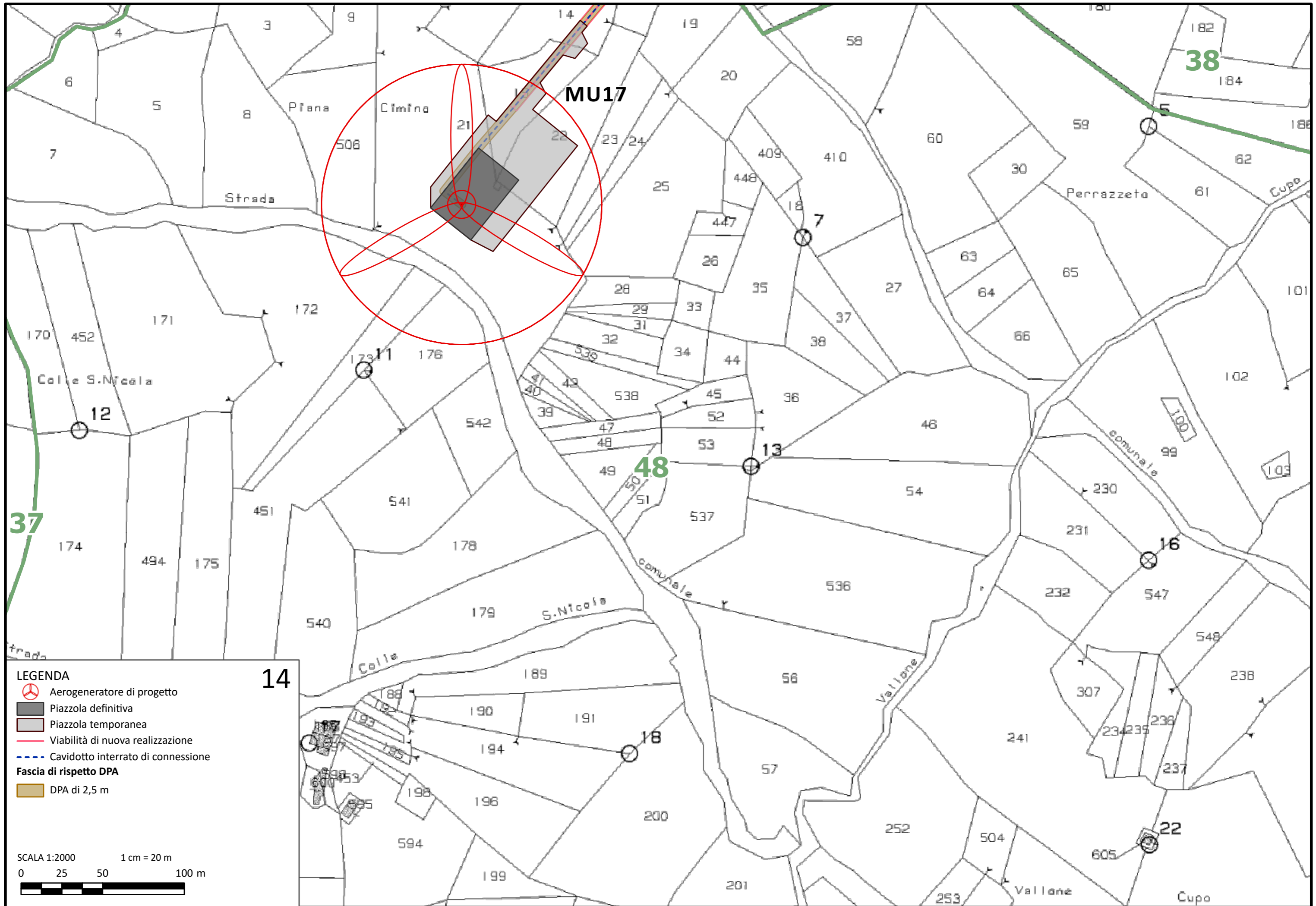
13

- LEGENDA**
-  Aerogeneratore di progetto
 -  Piazzola definitiva
 -  Piazzola temporanea
 -  Viabilità di nuova realizzazione
 -  Viabilità esistente
 -  Cavidotto interrato di connessione
 - Fascia di rispetto DPA**
 -  DPA di 2,5 m

SCALA 1:2000 1 cm = 20 m

0 25 50 100 m





14

LEGENDA

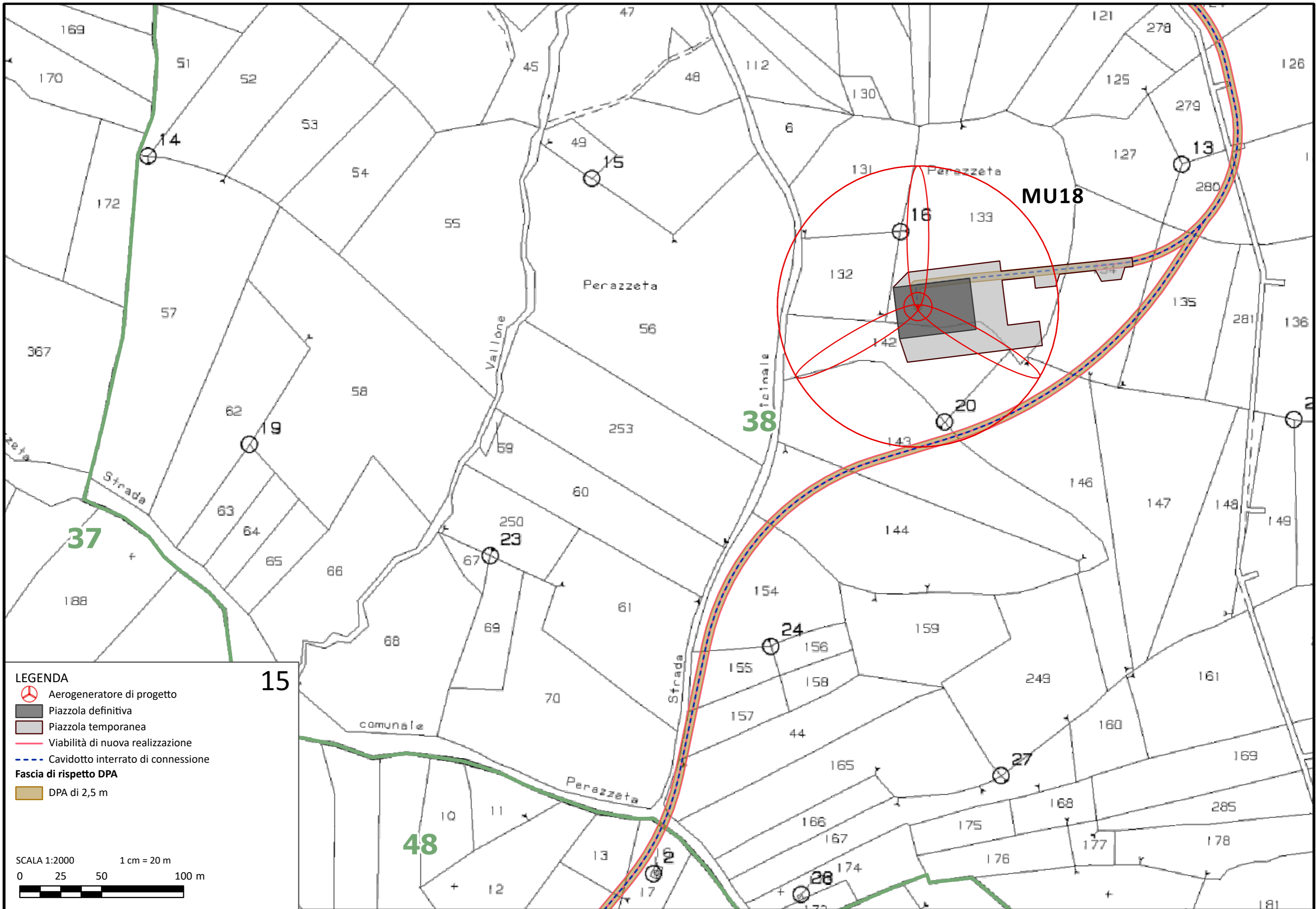
- Aerogeneratore di progetto
- Piazzola definitiva
- Piazzola temporanea
- Viabilità di nuova realizzazione
- Cavidotto interrato di connessione

Fascia di rispetto DPA







- DPA di 2,5 m

SCALA 1:2000 1 cm = 20 m

0 25 50 100 m




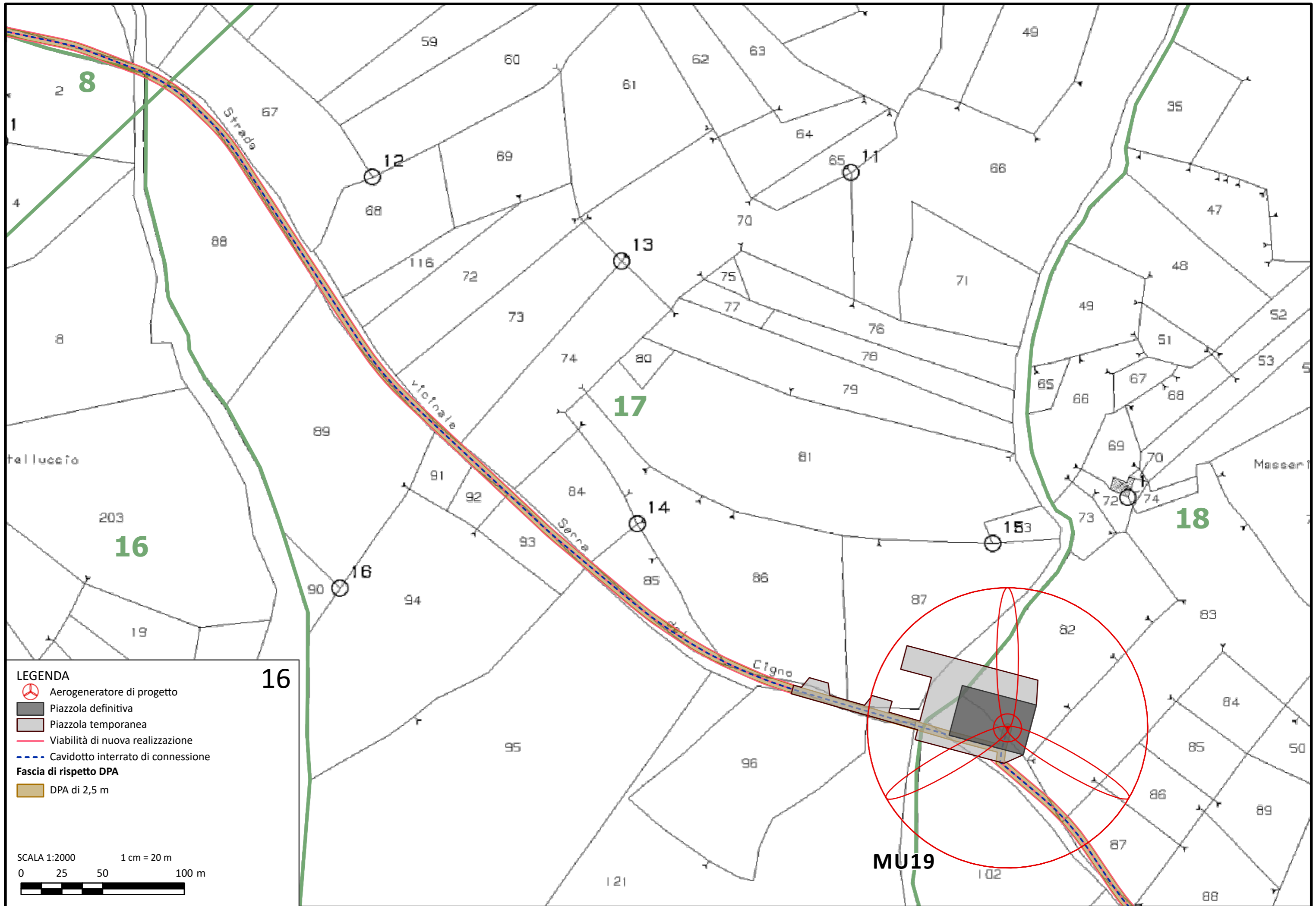
LEGENDA







-  Aerogeneratore di progetto
-  Piazzola definitiva
-  Piazzola temporanea
-  Viabilità di nuova realizzazione
-  Cavidotto interrato di connessione
- Fascia di rispetto DPA**
-  DPA di 2,5 m

SCALA 1:2000 1 cm = 20 m

0 25 50 100 m






- LEGENDA**
-  Aerogeneratore di progetto
 -  Piazzola definitiva
 -  Piazzola temporanea
 -  Viabilità di nuova realizzazione
 -  Cavidotto interrato di connessione
 - Fascia di rispetto DPA**
 -  DPA di 2,5 m

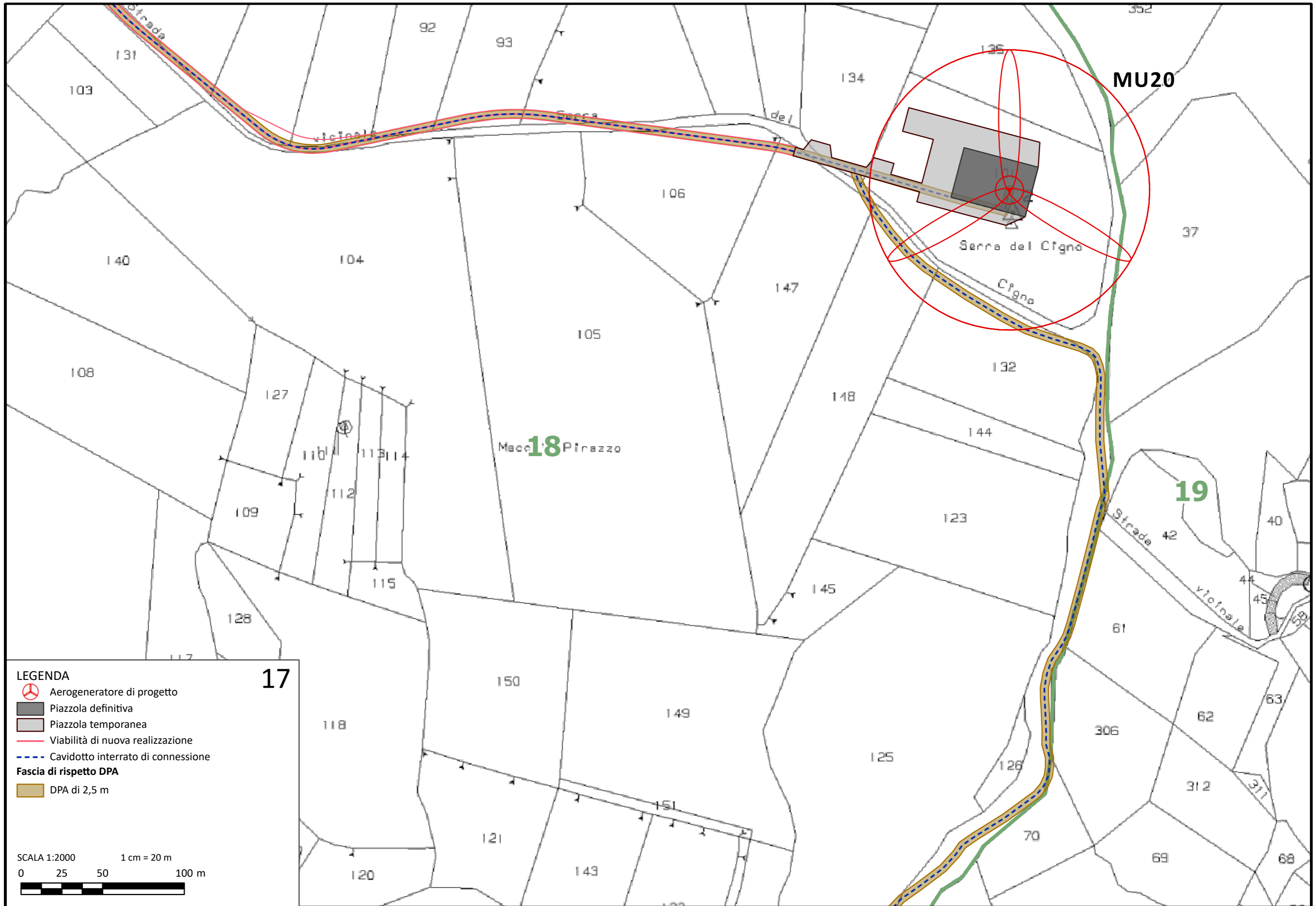
SCALA 1:2000 1 cm = 20 m

0 25 50 100 m



16

MU19









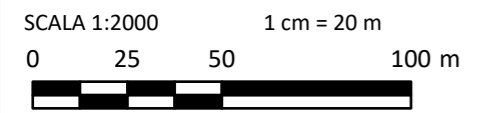
MU20

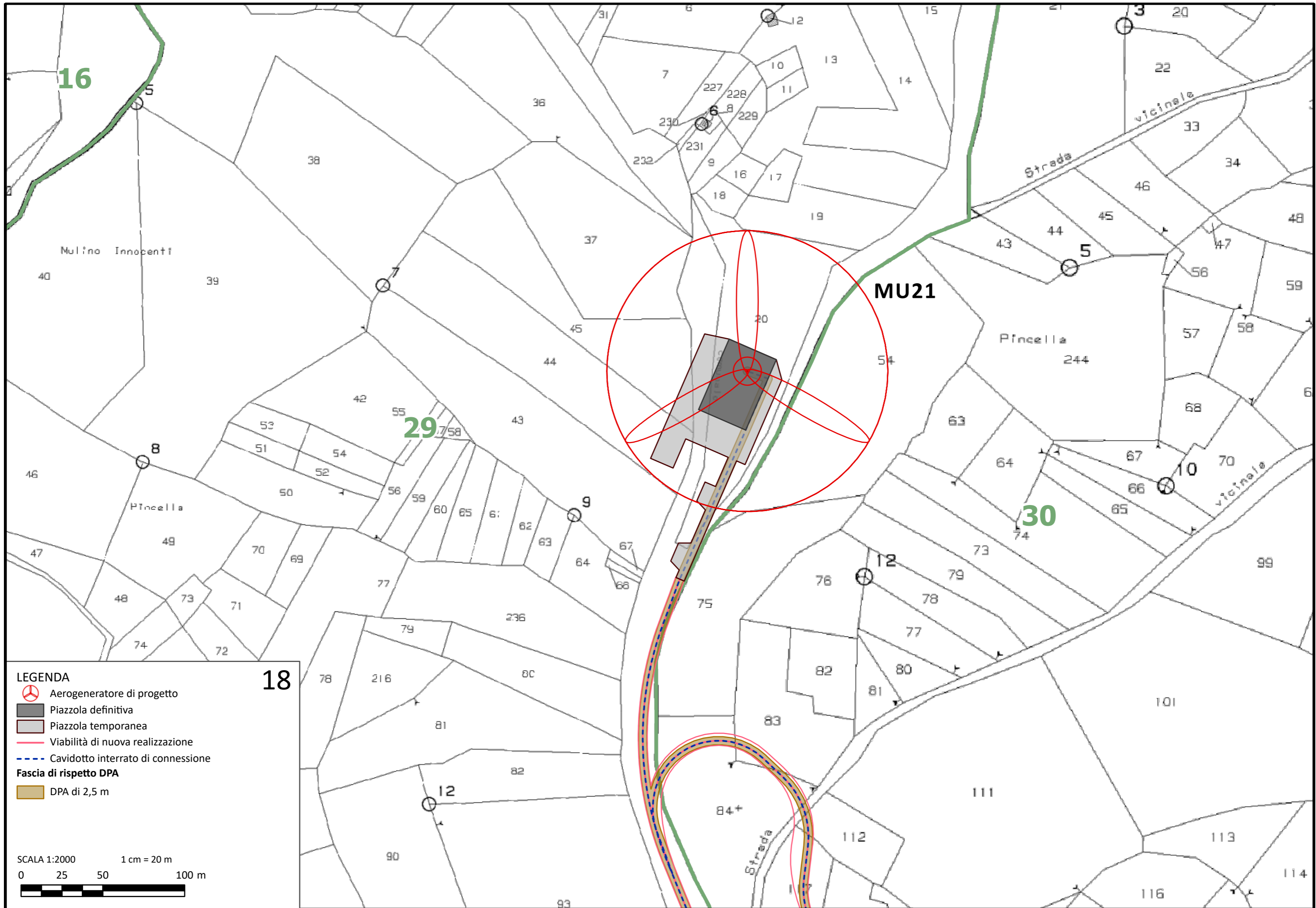
Macedonia 18 Pirazzo

19

17

- LEGENDA**
-  Aerogeneratore di progetto
 -  Piazzola definitiva
 -  Piazzola temporanea
 -  Viabilità di nuova realizzazione
 -  Cavidotto interrato di connessione
 - Fascia di rispetto DPA**
 -  DPA di 2,5 m





16

Mulino Innocenti







MU21

Pincella

29


30

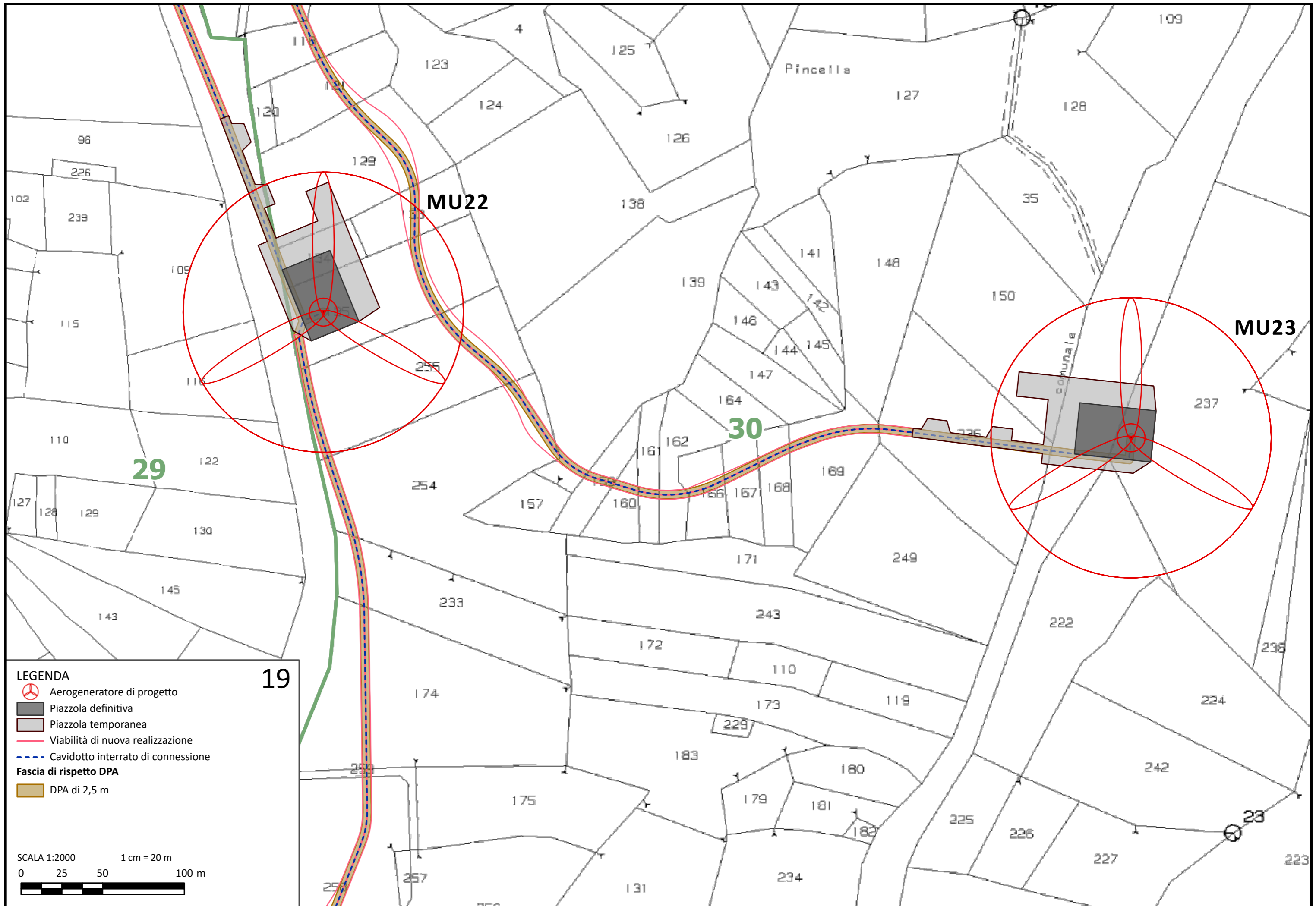
18







- LEGENDA**
-  Aerogeneratore di progetto
 -  Piazzola definitiva
 -  Piazzola temporanea
 -  Viabilità di nuova realizzazione
 -  Cavidotto interrato di connessione
 - Fascia di rispetto DPA**
 -  DPA di 2,5 m

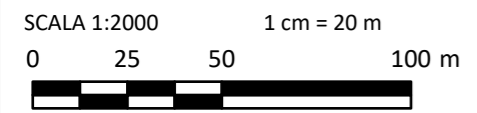
SCALA 1:2000 1 cm = 20 m

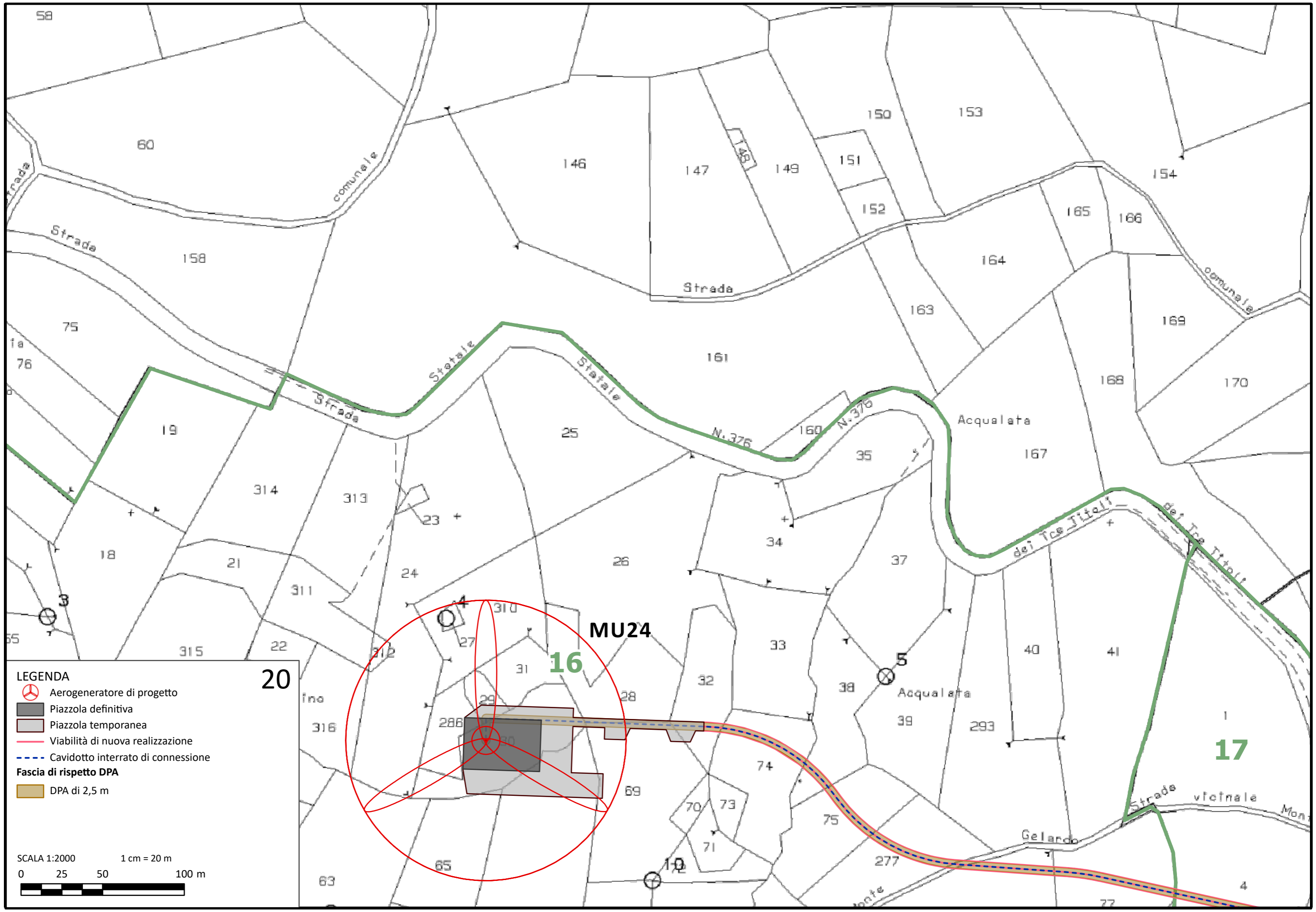
0 25 50 100 m



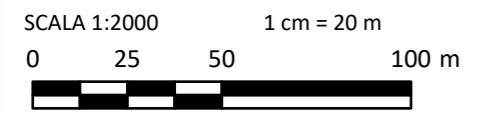


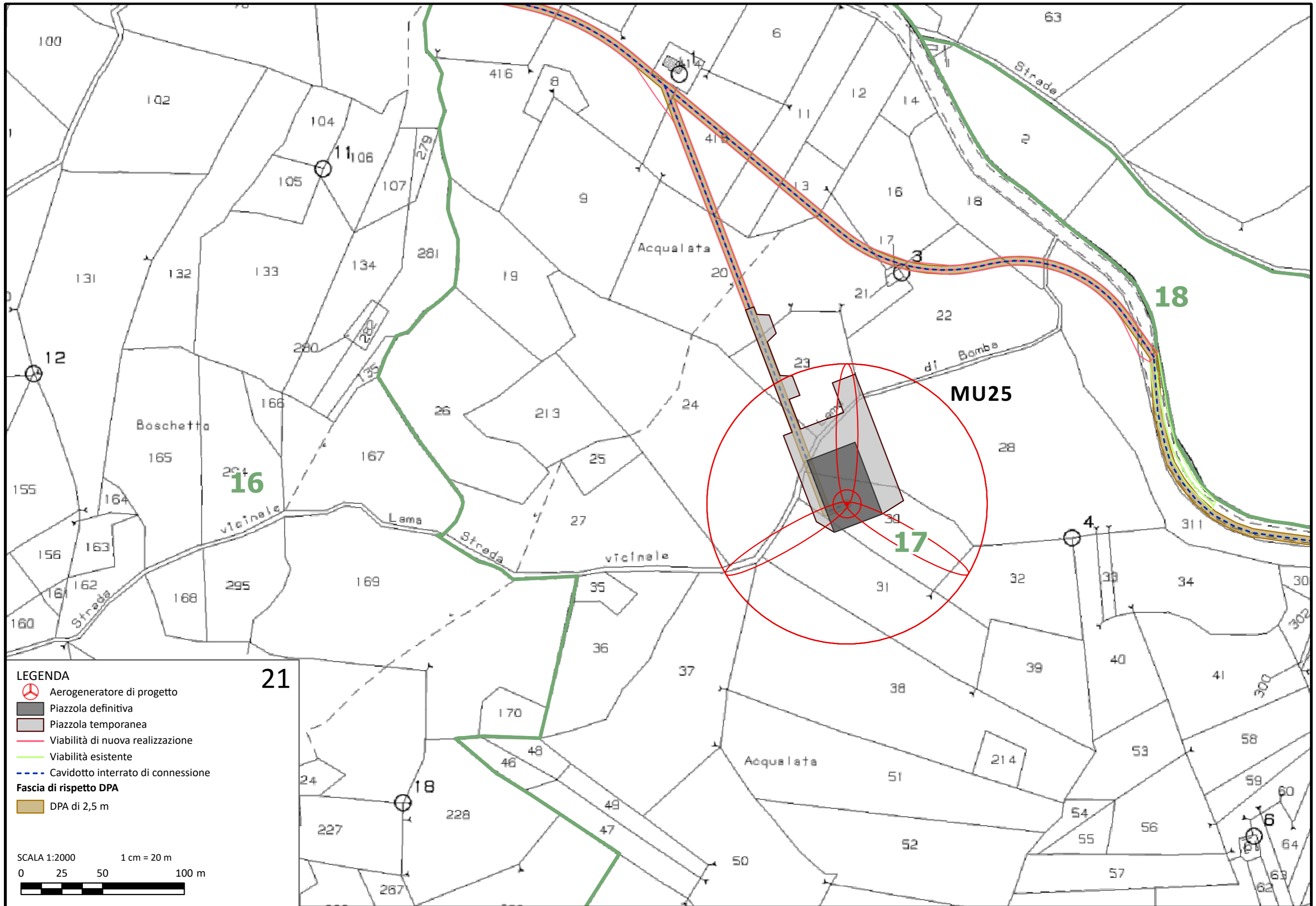
- LEGENDA**
-  Aerogeneratore di progetto
 -  Piazzola definitiva
 -  Piazzola temporanea
 -  Viabilità di nuova realizzazione
 -  Cavidotto interrato di connessione
 - Fascia di rispetto DPA**
 -  DPA di 2,5 m





- LEGENDA**
- Aerogeneratore di progetto
 - Piazzola definitiva
 - Piazzola temporanea
 - Viabilità di nuova realizzazione
 - Cavidotto interrato di connessione
 - Fascia di rispetto DPA**
 - DPA di 2,5 m





LEGENDA

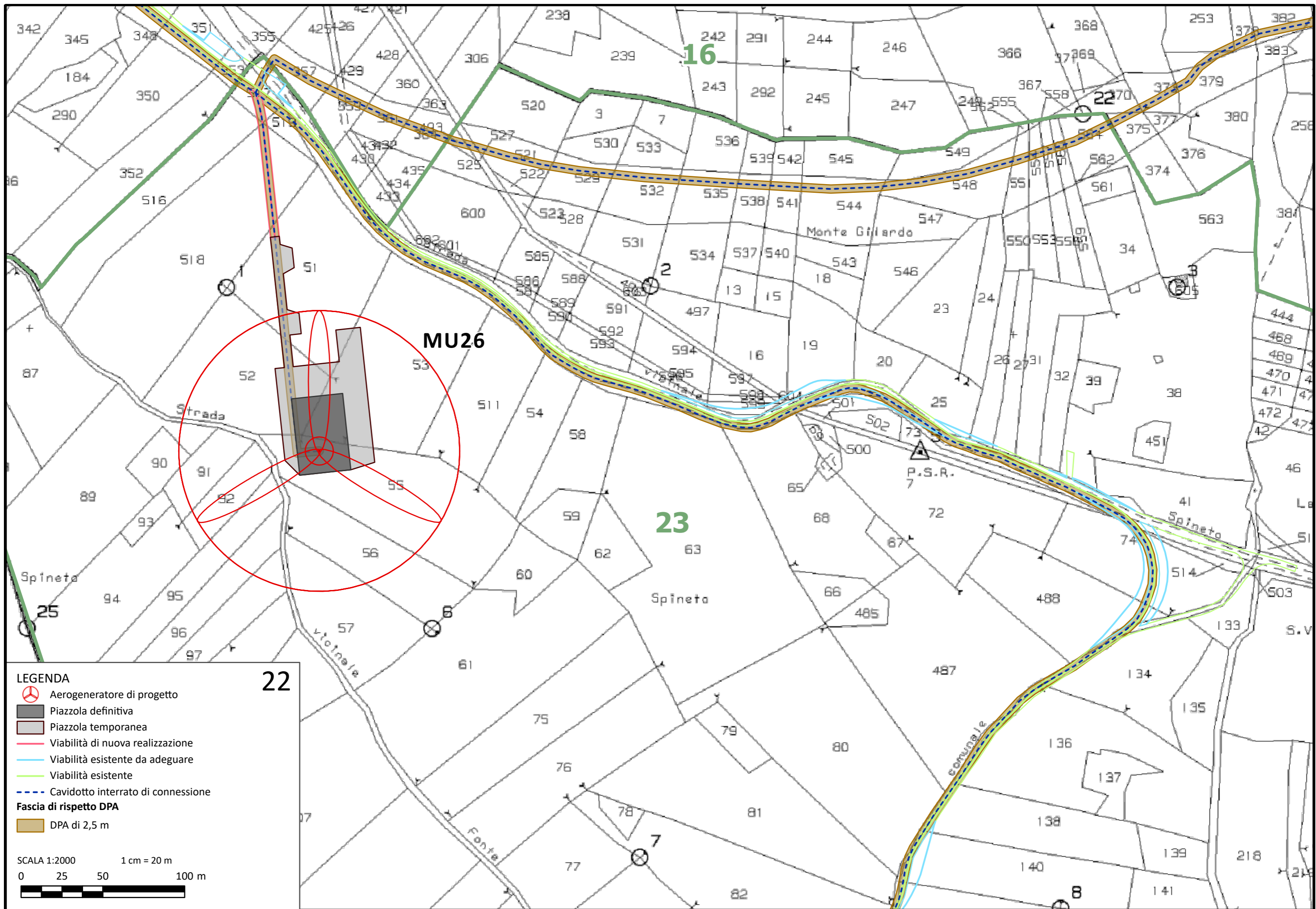
- Aerogeneratore di progetto
- Piazzola definitiva
- Piazzola temporanea
- Viabilità di nuova realizzazione
- Viabilità esistente
- Cavidotto interrato di connessione

Fascia di rispetto DPA

- DPA di 2,5 m

SCALA 1:2000 1 cm = 20 m

0 25 50 100 m











22

MU26

16


23

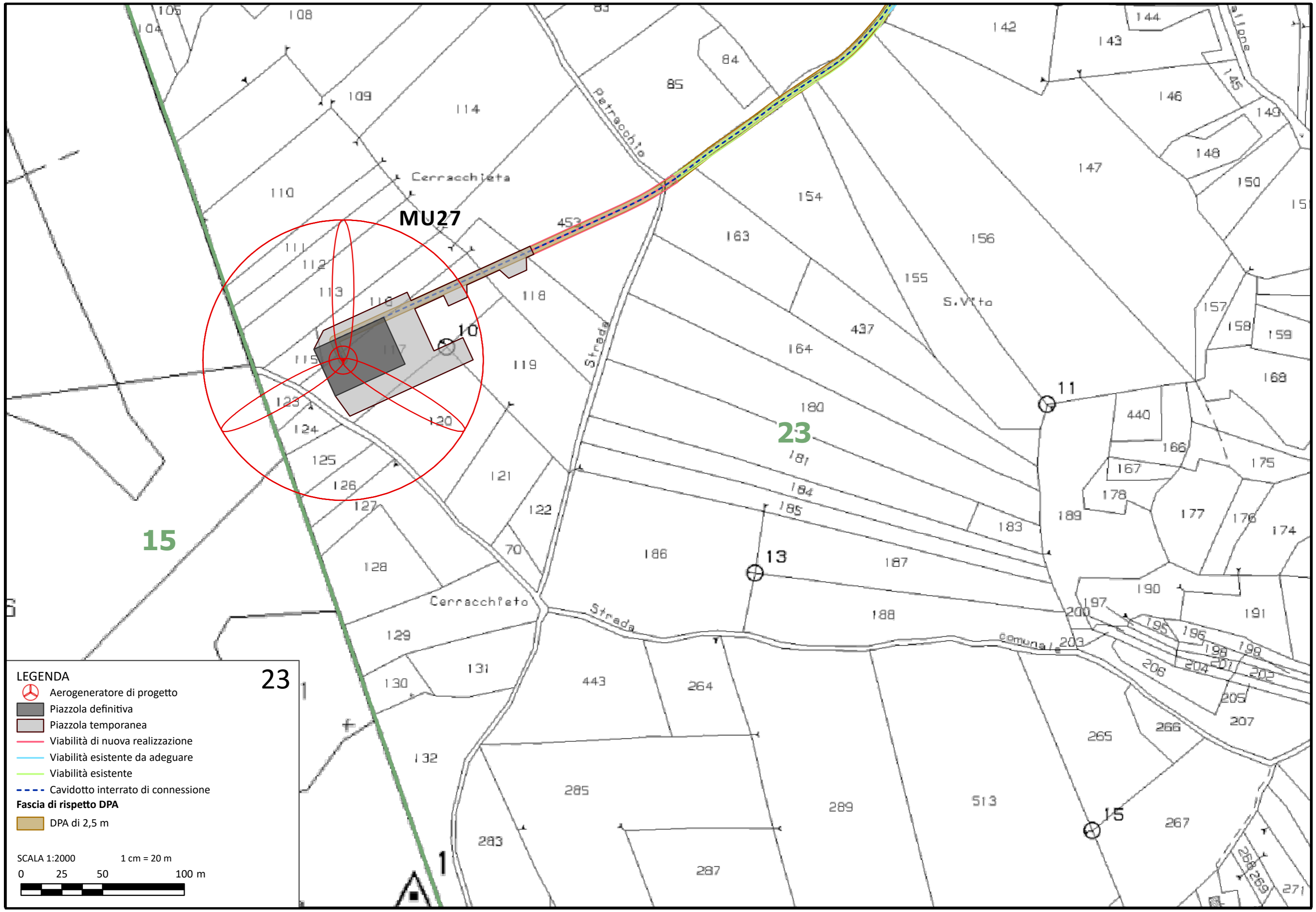
22









- LEGENDA**
-  Aerogeneratore di progetto
 -  Piazzola definitiva
 -  Piazzola temporanea
 -  Viabilità di nuova realizzazione
 -  Viabilità esistente da adeguare
 -  Viabilità esistente
 -  Cavidotto interrato di connessione
- Fascia di rispetto DPA**
-  DPA di 2,5 m

SCALA 1:2000 1 cm = 20 m

0 25 50 100 m




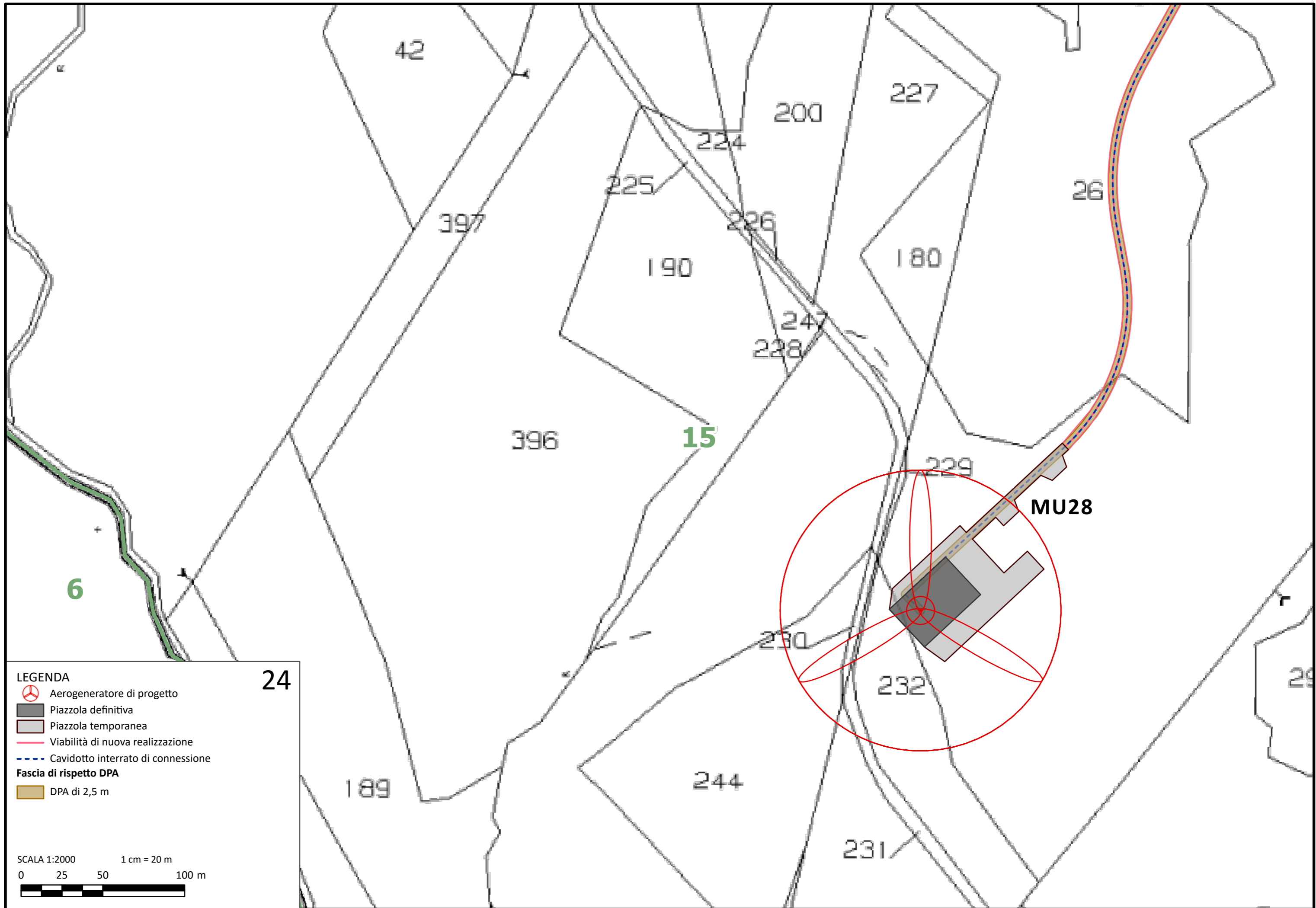


- LEGENDA**
-  Aerogeneratore di progetto
 -  Piazzola definitiva
 -  Piazzola temporanea
 -  Viabilità di nuova realizzazione
 -  Viabilità esistente da adeguare
 -  Viabilità esistente
 -  Cavidotto interrato di connessione
 - Fascia di rispetto DPA**
 -  DPA di 2,5 m







SCALA 1:2000 1 cm = 20 m

0 25 50 100 m






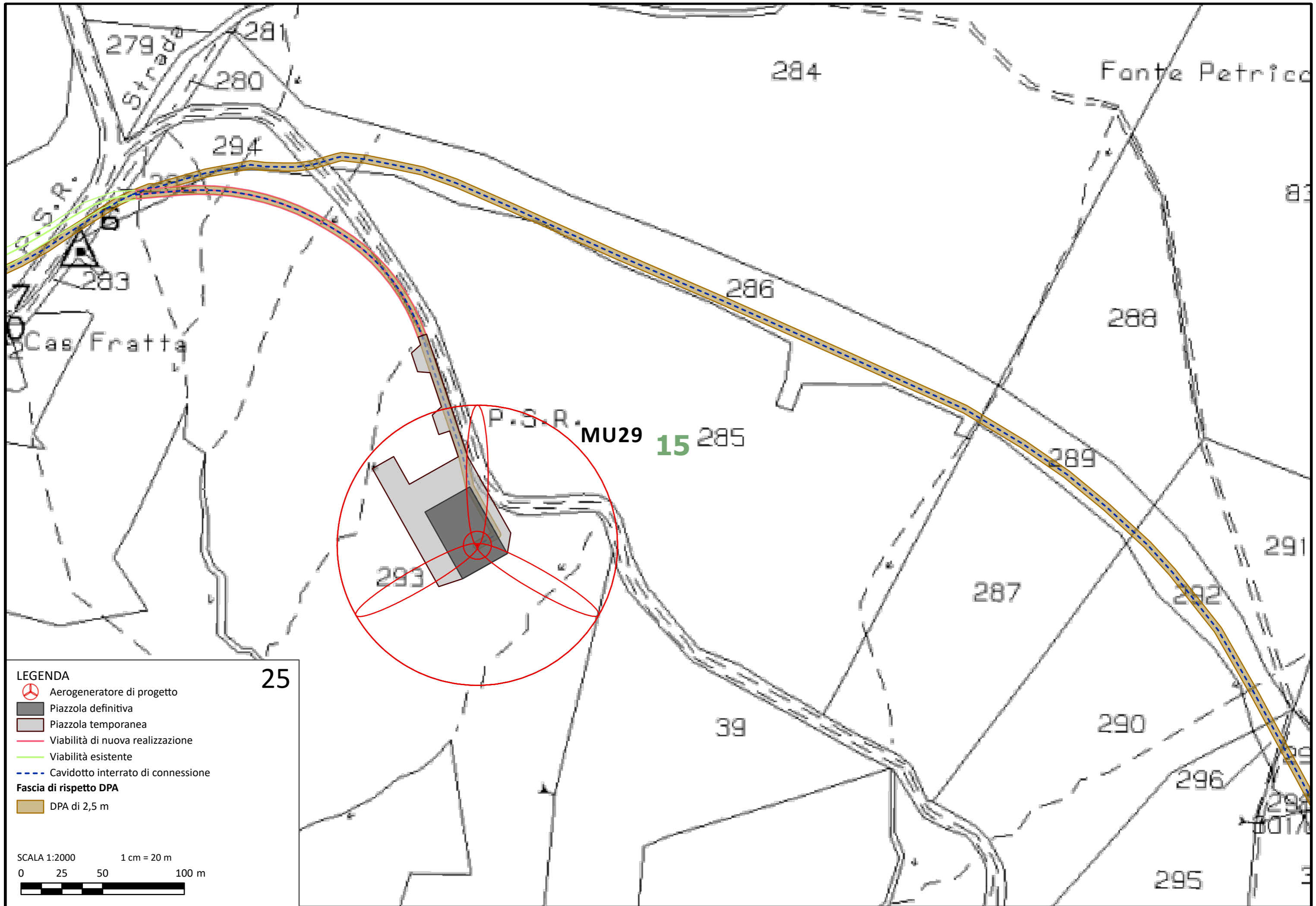
24

- LEGENDA**
-  Aerogeneratore di progetto
 -  Piazzola definitiva
 -  Piazzola temporanea
 -  Viabilità di nuova realizzazione
 -  Cavidotto interrato di connessione
 - Fascia di rispetto DPA**
 -  DPA di 2,5 m







SCALA 1:2000 1 cm = 20 m

0 25 50 100 m






LEGENDA

-  Aerogeneratore di progetto
-  Piazzola definitiva
-  Piazzola temporanea
-  Viabilità di nuova realizzazione
-  Viabilità esistente
-  Cavidotto interrato di connessione


Fascia di rispetto DPA

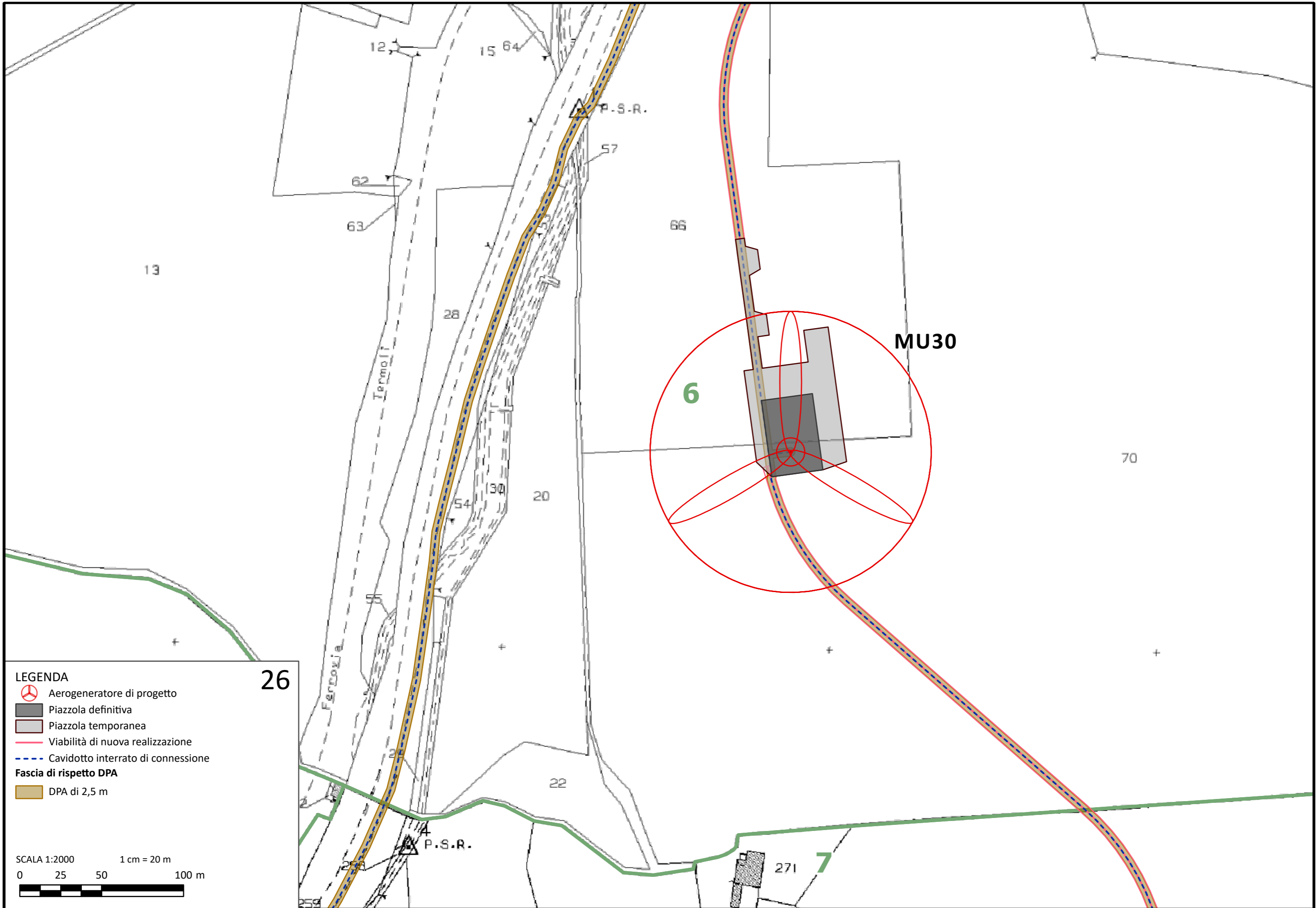
-  DPA di 2,5 m

25







SCALA 1:2000 1 cm = 20 m

0 25 50 100 m

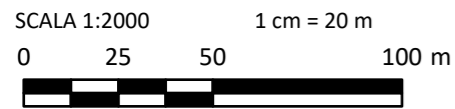


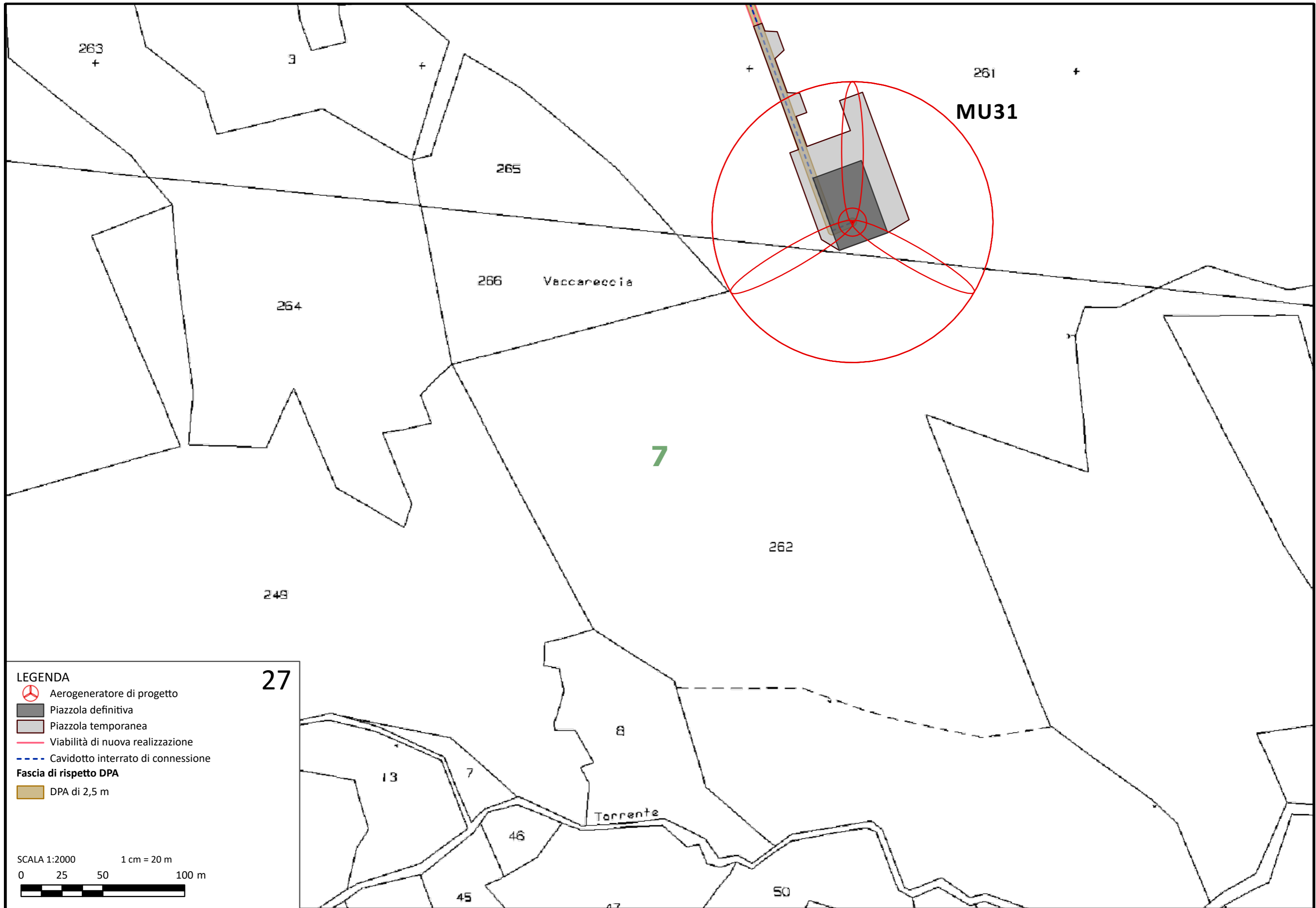


LEGENDA

-  Aerogeneratore di progetto
-  Piazzola definitiva
-  Piazzola temporanea
-  Viabilità di nuova realizzazione
-  Cavidotto interrato di connessione
- Fascia di rispetto DPA**
-  DPA di 2,5 m

26









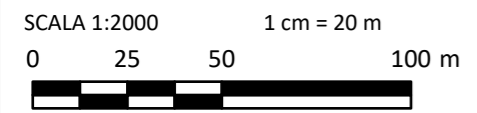


MU31

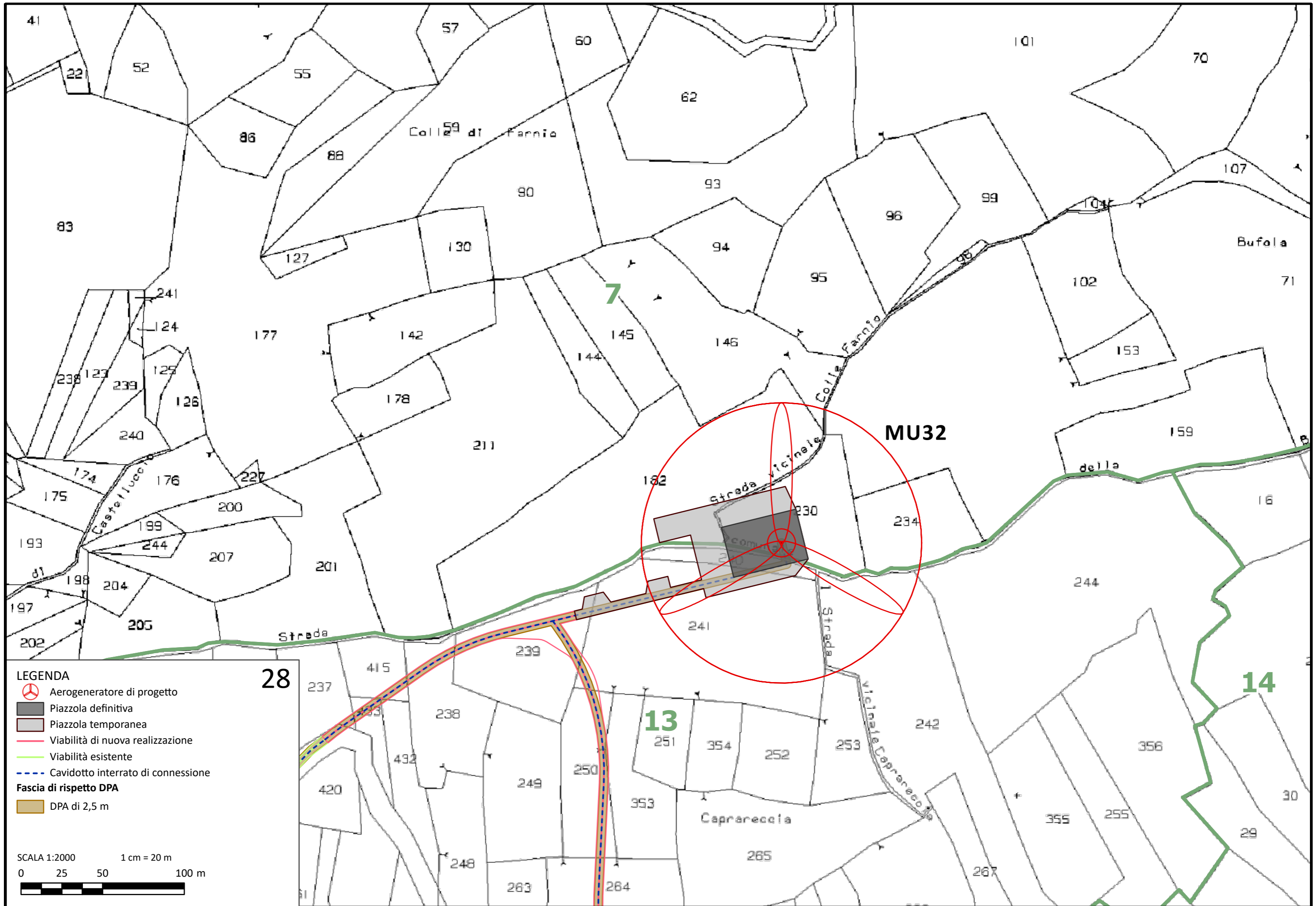
7








27

- LEGENDA**
-  Aerogeneratore di progetto
 -  Piazzola definitiva
 -  Piazzola temporanea
 -  Viabilità di nuova realizzazione
 -  Cavidotto interrato di connessione
 - Fascia di rispetto DPA**
 -  DPA di 2,5 m




Torrente



- LEGENDA**
-  Aerogeneratore di progetto
 -  Piazzola definitiva
 -  Piazzola temporanea
 -  Viabilità di nuova realizzazione
 -  Viabilità esistente
 -  Cavidotto interrato di connessione
 - Fascia di rispetto DPA**
 -  DPA di 2,5 m

SCALA 1:2000 1 cm = 20 m

0 25 50 100 m



28

7

MU32

14

13

Colle di Farnio

Strada vicinale

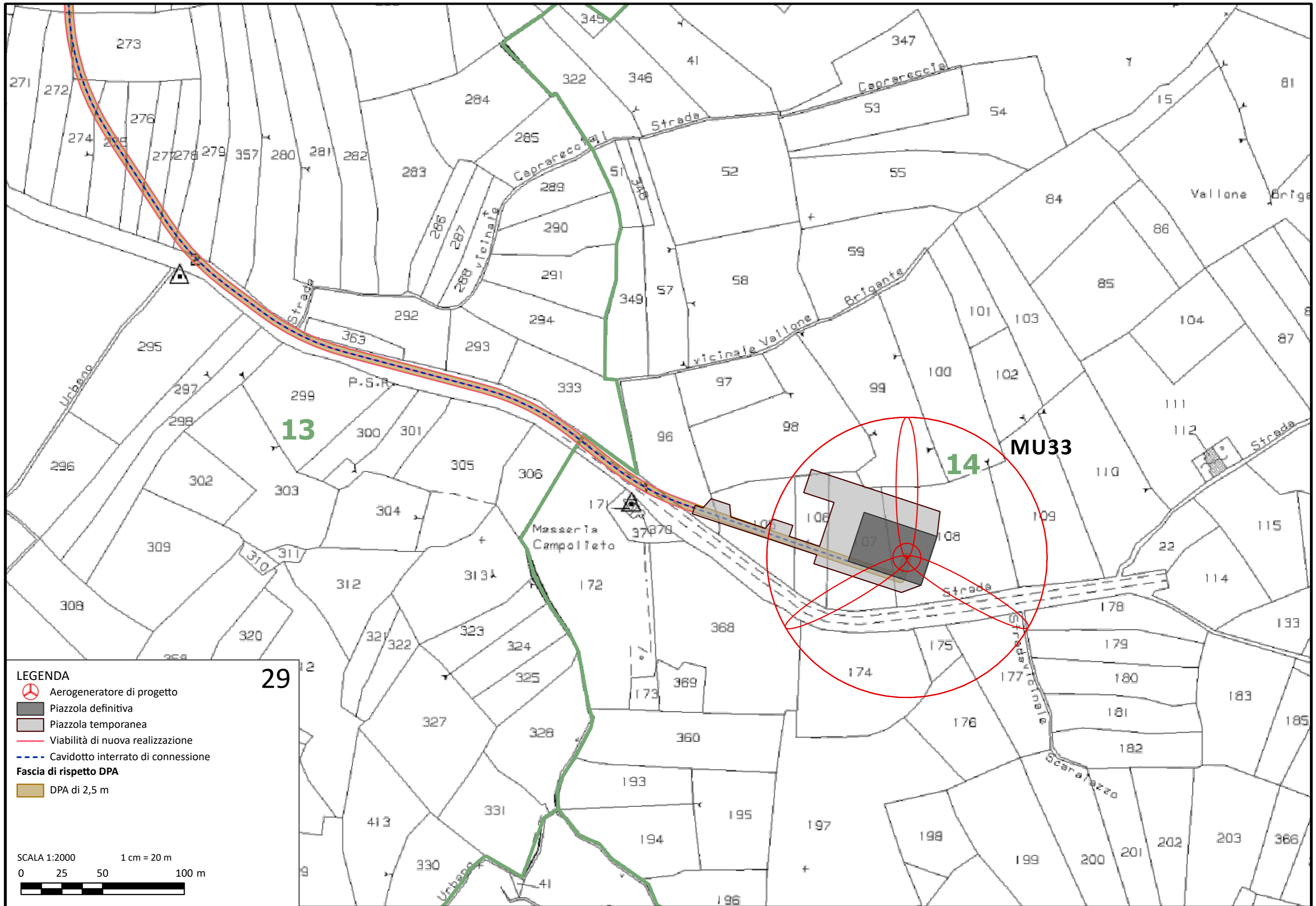
della

Caprareccia

Bufala

Castelluccio

Strada vicinale Caprareccia









13

14


MU33

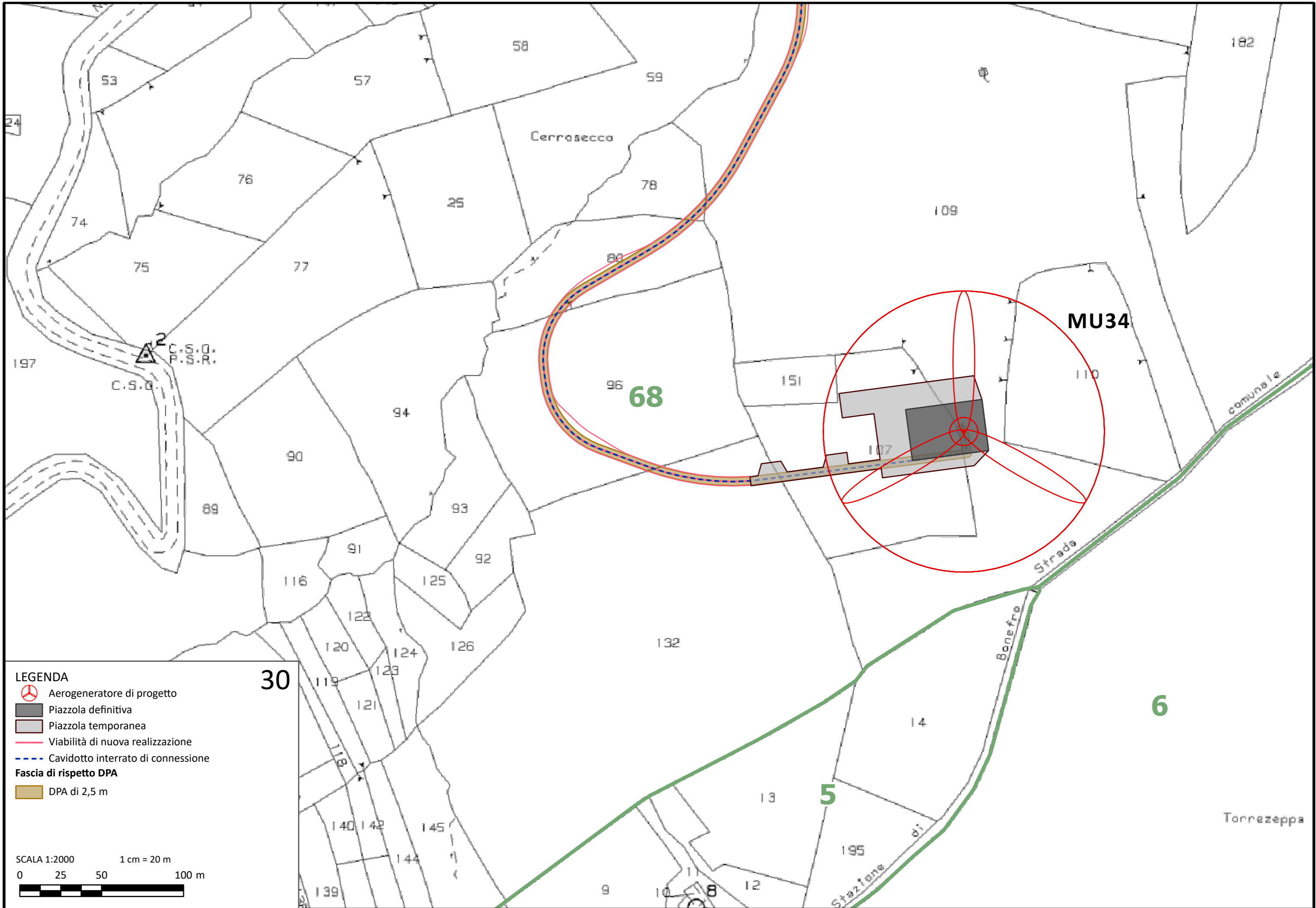
29

- LEGENDA**
-  Aerogeneratore di progetto
 -  Piazzola definitiva
 -  Piazzola temporanea
 -  Viabilità di nuova realizzazione
 -  Cavidotto interrato di connessione
 - Fascia di rispetto DPA**
 -  DPA di 2,5 m

SCALA 1:2000 1 cm = 20 m

0 25 50 100 m





30

68

MU34

6

5

Tonrezeppa

Cerrasecca

Strada

Bonafro

comunale

2
C.S.O.
P.S.R.

C.S.O.

24

53

57

58

59

182

76

78

25

109

74

75

77

80

197

94

151

110

89

90

107

93

116

125

132

119

122

124

126

14

121

120

123

118

140

142

145

144

139

9

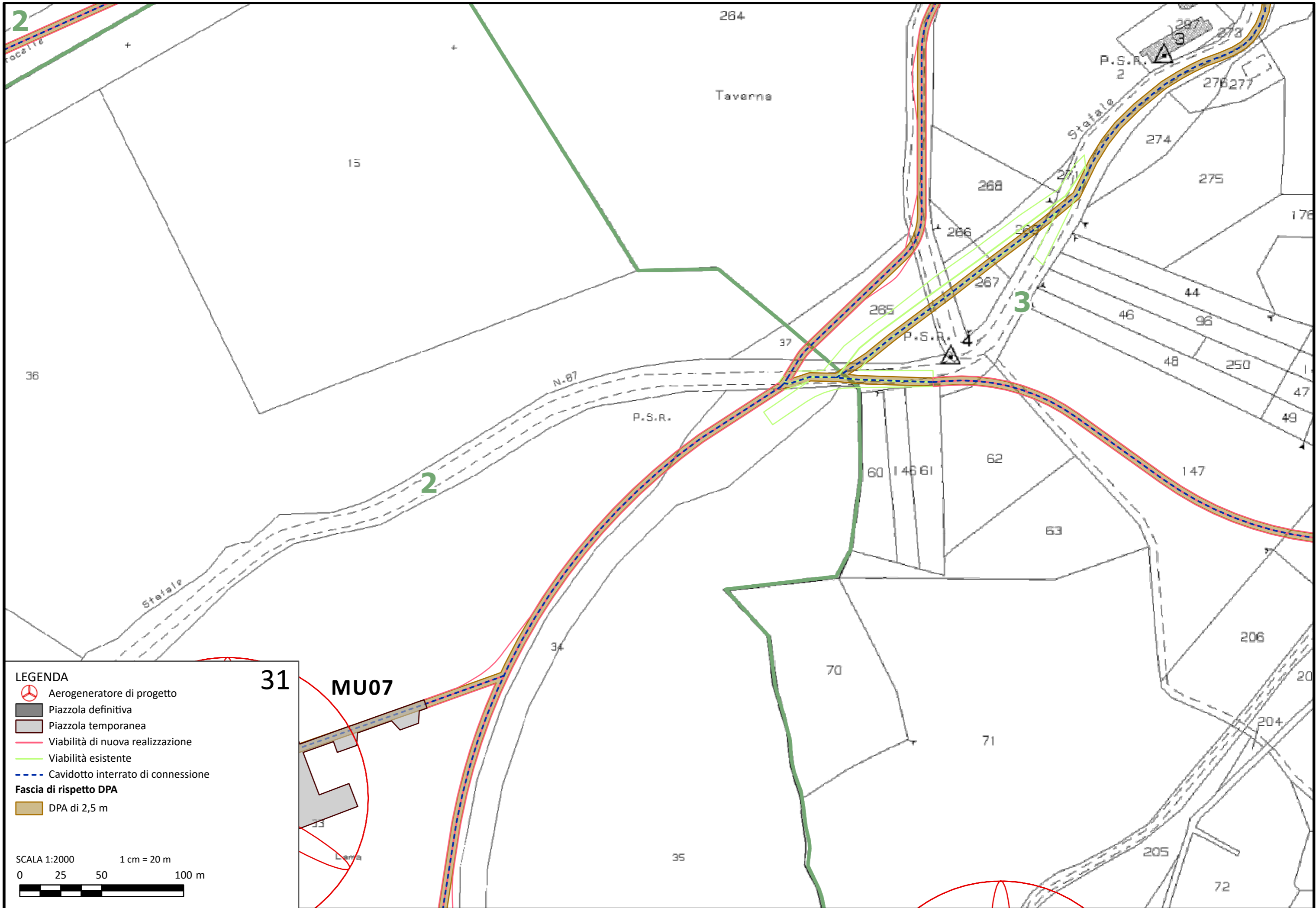
10








8

12

195


Stazione di



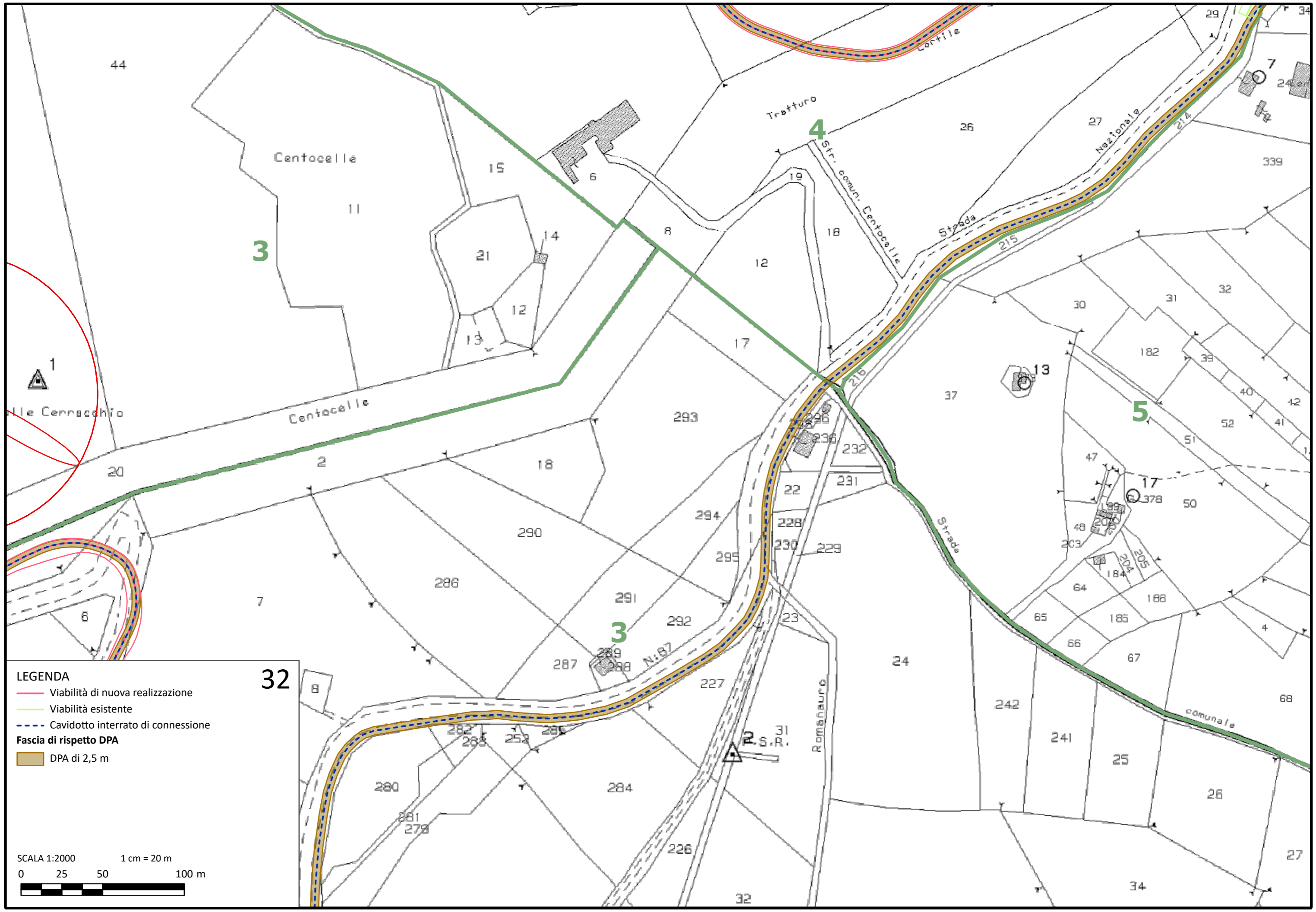
- LEGENDA**
-  Aerogeneratore di progetto
 -  Piazzola definitiva
 -  Piazzola temporanea
 -  Viabilità di nuova realizzazione
 -  Viabilità esistente
 -  Cavidotto interrato di connessione
- Fascia di rispetto DPA**
-  DPA di 2,5 m

SCALA 1:2000 1 cm = 20 m

0 25 50 100 m



31 MU07



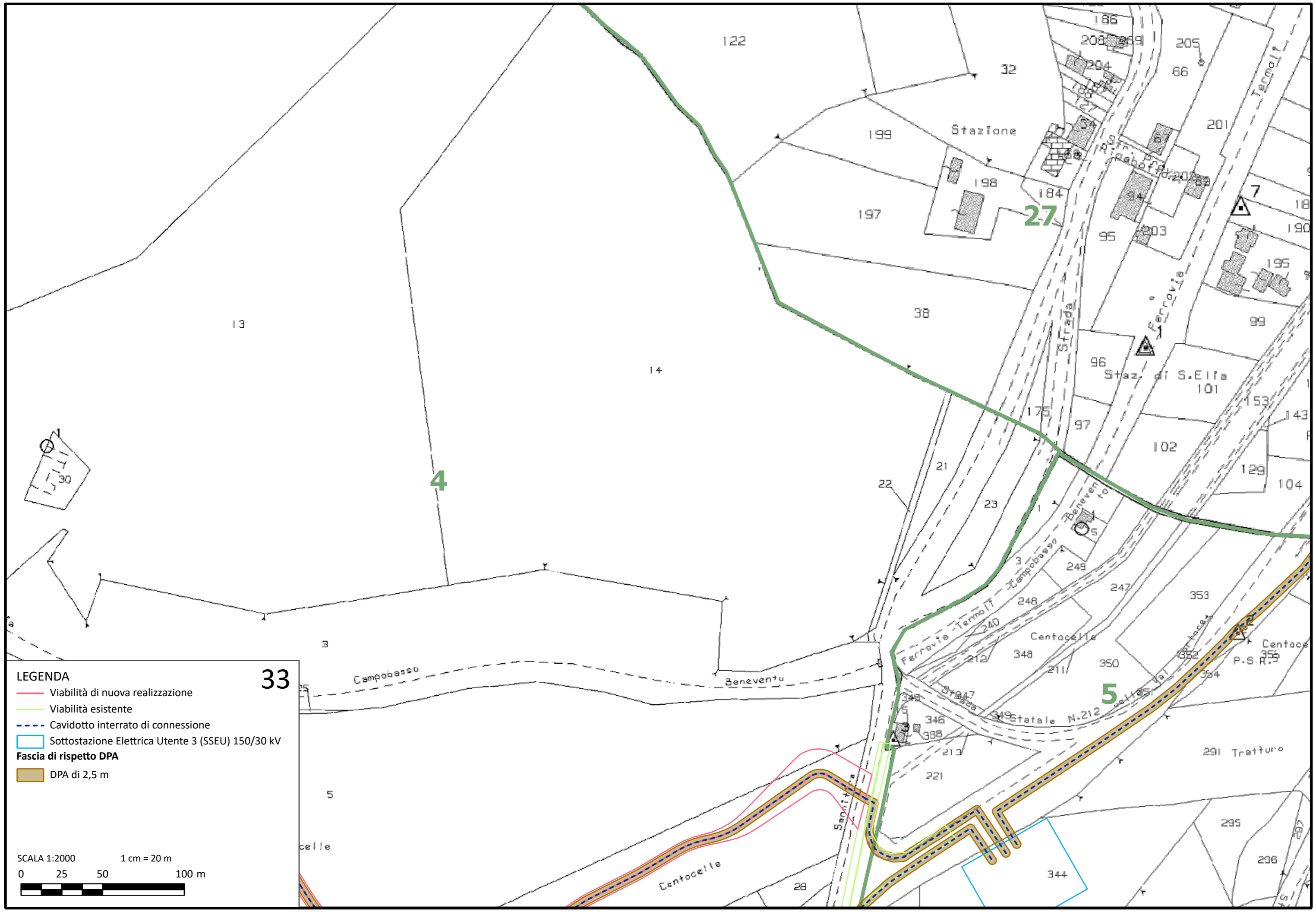
LEGENDA

- Viabilità di nuova realizzazione
- Viabilità esistente
- Cavidotto interrato di connessione
- Fascia di rispetto DPA**
- DPA di 2,5 m

SCALA 1:2000 1 cm = 20 m

0 25 50 100 m

32



- LEGENDA**
- Viabilità di nuova realizzazione
 - Viabilità esistente
 - - - Cavidotto interrato di connessione
 - Sottostazione Elettrica Utente 3 (SSEU) 150/30 kV
- Fascia di rispetto DPA**
- DPA di 2,5 m

SCALA 1:2000 1 cm = 20 m

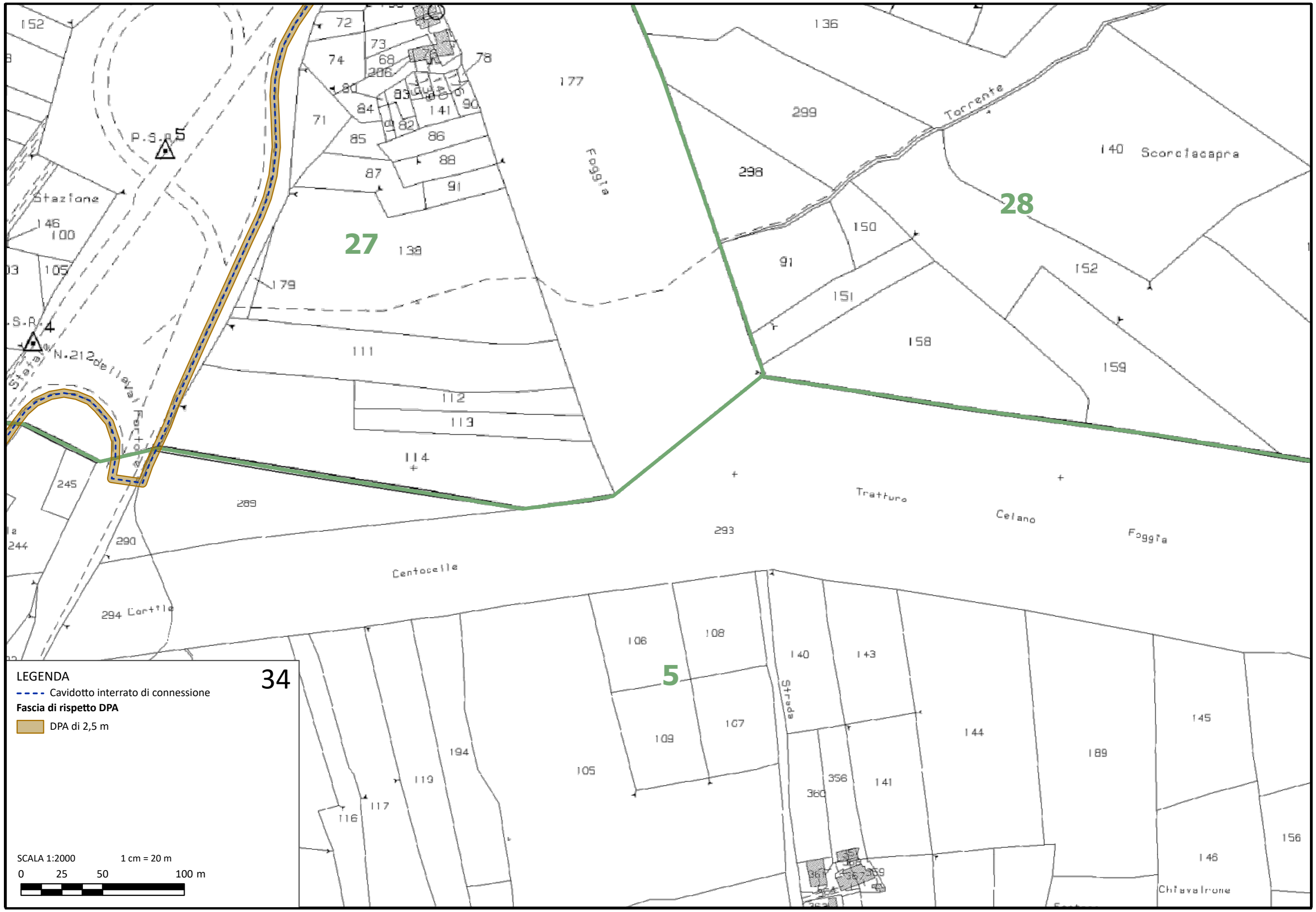
0 25 50 100 m

33

4

27

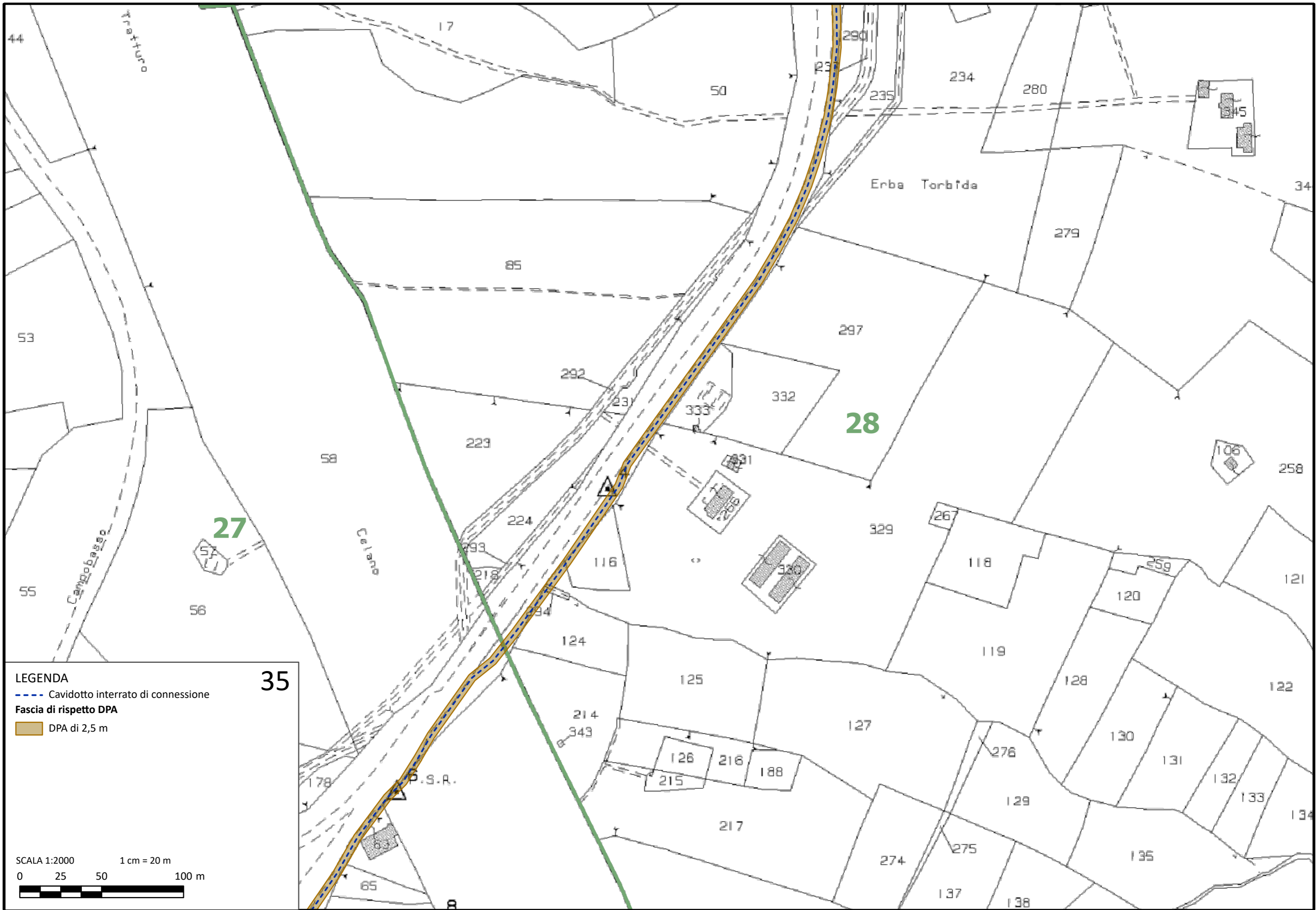
5



LEGENDA
 - - - Cavidotto interrato di connessione
Fascia di rispetto DPA
 DPA di 2,5 m

SCALA 1:2000
 1 cm = 20 m
 0 25 50 100 m

34



LEGENDA
 --- Cavidotto interrato di connessione
Fascia di rispetto DPA
 ■ DPA di 2,5 m

35

SCALA 1:2000 1 cm = 20 m
 0 25 50 100 m

44

Tratturo

17

50

290

234

280

45

Erba Torbida

34

85

53

297

292

332

28

58

223

333

106

258

27

Celano

224

116

329

26

55

Campo basso

56

224

124

118

120

121

55

125

128

122

178

P.S.R.

214

127

130

131

132

134

126

216

188

276

129

133

SCALA 1:2000

1 cm = 20 m

0 25 50 100 m



65

80

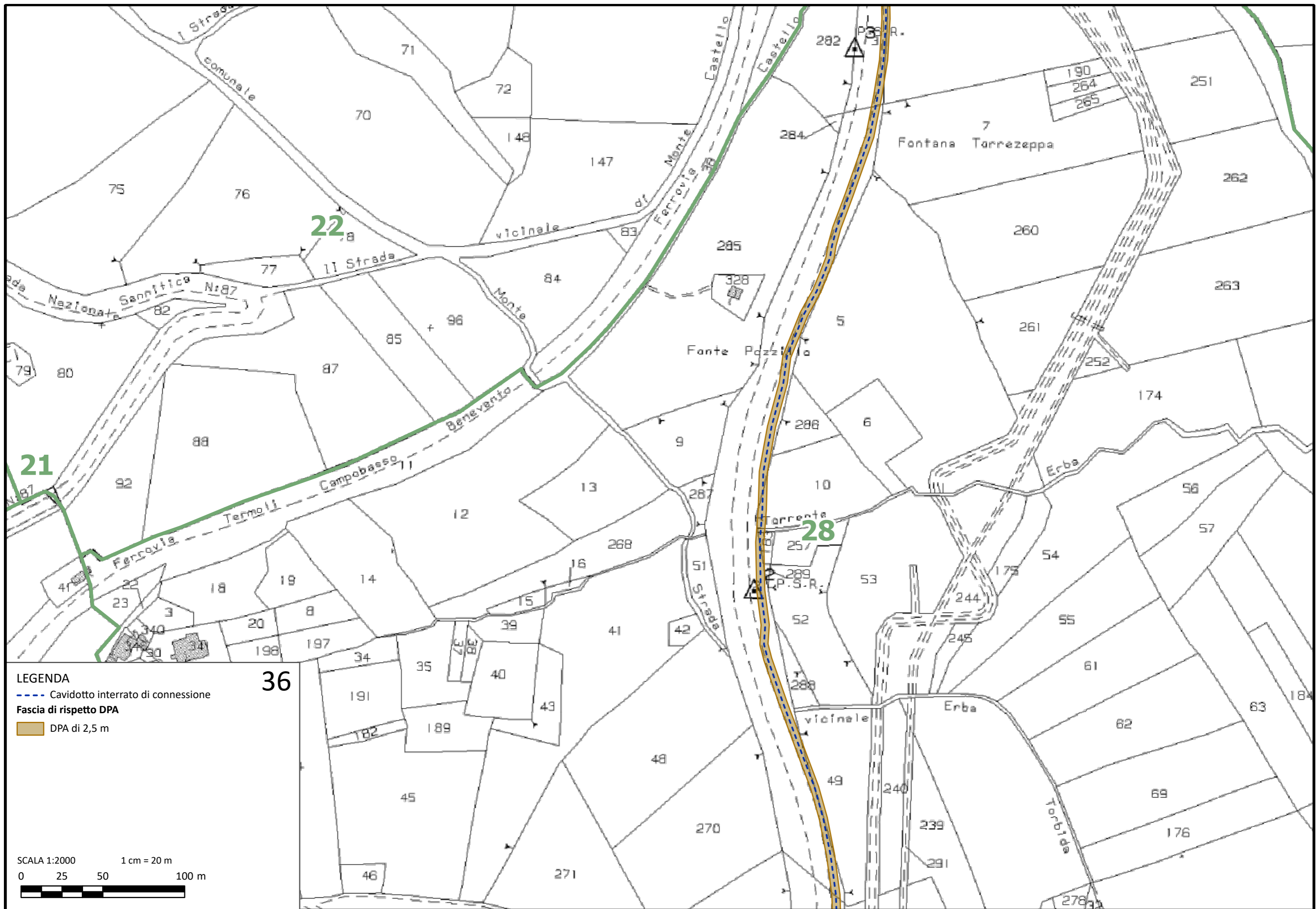
274

275

135

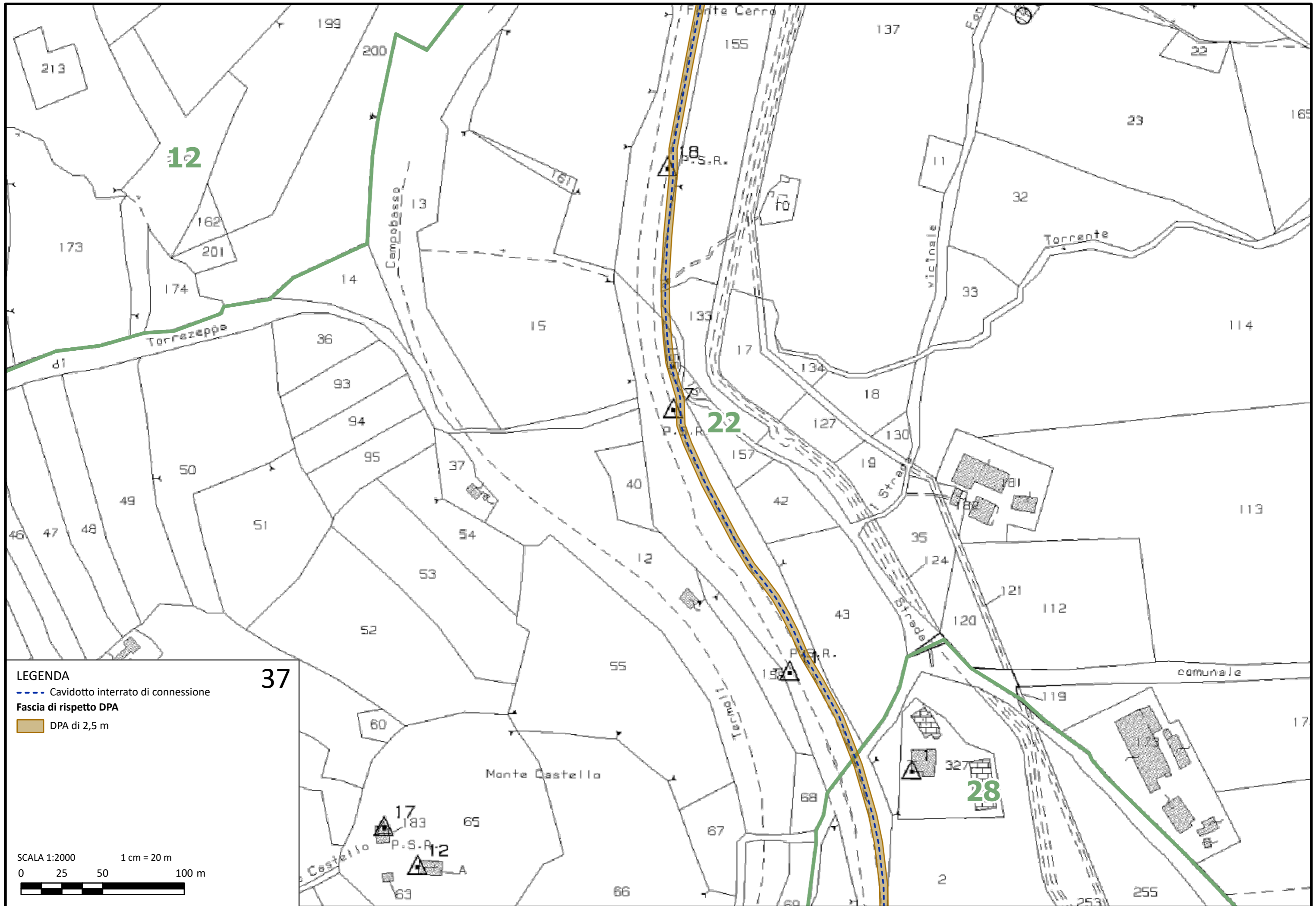
137

138



LEGENDA
 - - - Cavidotto interrato di connessione
Fascia di rispetto DPA
 DPA di 2,5 m

SCALA 1:2000
 1 cm = 20 m
 0 25 50 100 m



LEGENDA
 - - - Cavidotto interrato di connessione
Fascia di rispetto DPA
 ■ DPA di 2,5 m

37

SCALA 1:2000 1 cm = 20 m
 0 25 50 100 m

12

22

28

Monte Castello

comunale

Torrente

Torrezeppa

Campobasso

Fonte Cerro

vicinale

Strada

Strada

P.S.R.

P.S.R.

P.S.R.

P.S.R.

Castello

