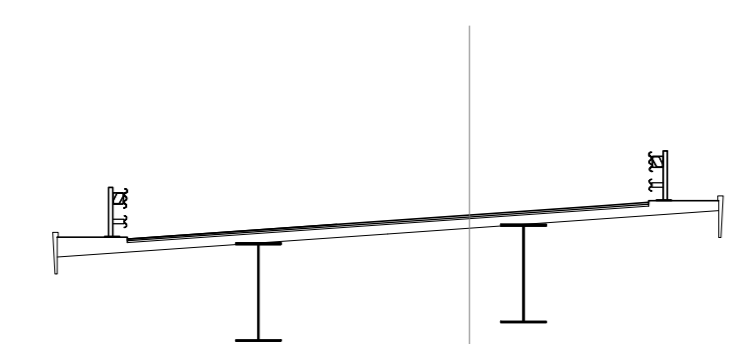


SEZIONI ASSE 1
scala 1:200

SOVRASTRUTTURAZIONE STRADALE
Strada di Cirone su Viadotto
DIST. PROJ.: 13,800m
DIST. PREC.: 13,800m

SEZIONE N. 11
OT. PROGETTO: 39,559
DIST. PROJ.: 290,000
DIST. PREC.: 25,000
DIST. SUCC.: 25,000



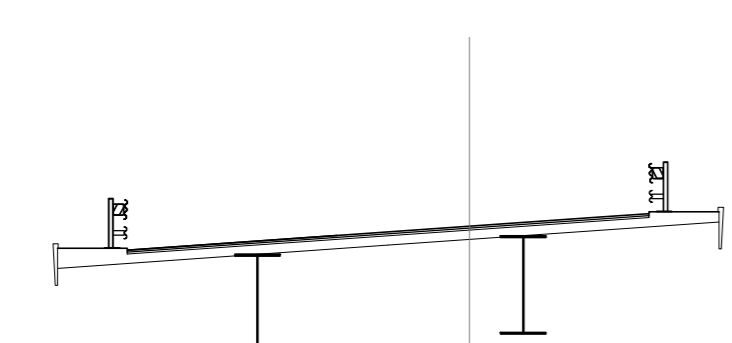
SCALA 1:200

QT. REF. 13,000

QUOTE TERRENO	21,579	21,637	21,695	21,753	21,811	21,869	21,927	21,985	22,043	22,101	22,159
DIST. PARZIALI TERRENO	2,947	2,586	2,225	1,864	1,503	1,142	781	420	59		
QUOTE PROGETTO											
DIST. PARZIALI PROGETTO											
QUOTE PAVIMENTAZIONE											
DIST. PARZIALI PAVIMENTAZIONE											

SOVRASTRUTTURAZIONE STRADALE
Strada di Cirone su Viadotto
DIST. PROJ.: 13,800m
DIST. PREC.: 13,800m

SEZIONE N. 12
OT. PROGETTO: 37,826
DIST. PROJ.: 175,000
DIST. PREC.: 25,000
DIST. SUCC.: 25,000



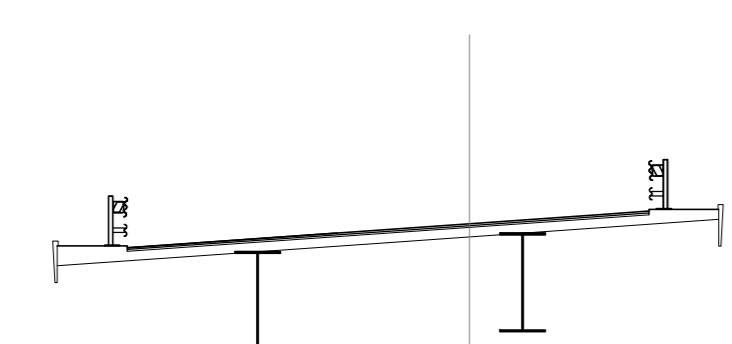
SCALA 1:200

QT. REF. 13,000

QUOTE TERRENO	21,579	21,637	21,695	21,753	21,811	21,869	21,927	21,985	22,043	22,101	22,159
DIST. PARZIALI TERRENO	2,947	2,586	2,225	1,864	1,503	1,142	781	420	59		
QUOTE PROGETTO											
DIST. PARZIALI PROGETTO											
QUOTE PAVIMENTAZIONE											
DIST. PARZIALI PAVIMENTAZIONE											

SOVRASTRUTTURAZIONE STRADALE
Strada di Cirone su Viadotto
DIST. PROJ.: 13,800m
DIST. PREC.: 13,800m

SEZIONE N. 13
OT. PROGETTO: 36,111
DIST. PROJ.: 306,000
DIST. PREC.: 25,000
DIST. SUCC.: 25,000

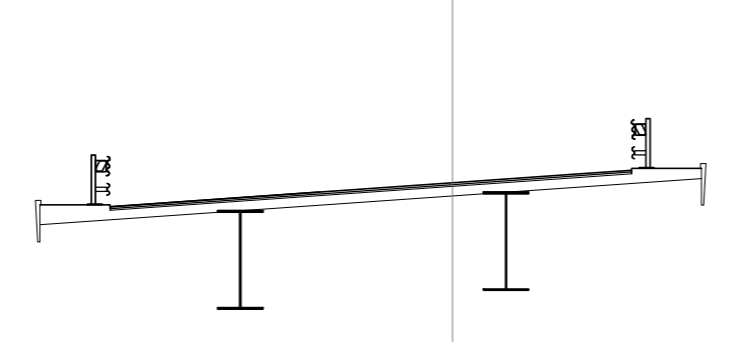


SCALA 1:200

QT. REF. 13,000

QUOTE TERRENO	21,579	21,637	21,695	21,753	21,811	21,869	21,927	21,985	22,043	22,101	22,159
DIST. PARZIALI TERRENO	7,422	21,310	2,521	21,830	4,690	21,875	2,964	22,772	14,143		
QUOTE PROGETTO											
DIST. PARZIALI PROGETTO											
QUOTE PAVIMENTAZIONE											
DIST. PARZIALI PAVIMENTAZIONE											

SOVRASTRUTTURAZIONE STRADALE
Strada di Cirone su Viadotto
DIST. PROJ.: 13,800m
DIST. PREC.: 13,800m

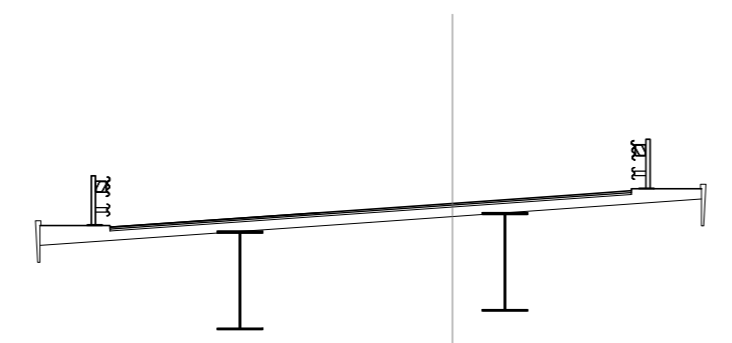


SCALA 1:200

QT. REF. 13,000

QUOTE TERRENO	21,579	21,637	21,695	21,753	21,811	21,869	21,927	21,985	22,043	22,101	22,159
DIST. PARZIALI TERRENO	1,133	14,624	21,066	13,451	4,291	22,708	20,522	13,485	22,546	23,776	24,774
QUOTE PROGETTO											
DIST. PARZIALI PROGETTO											
QUOTE PAVIMENTAZIONE											
DIST. PARZIALI PAVIMENTAZIONE											

SOVRASTRUTTURAZIONE STRADALE
Strada di Cirone su Viadotto
DIST. PROJ.: 13,800m
DIST. PREC.: 13,800m

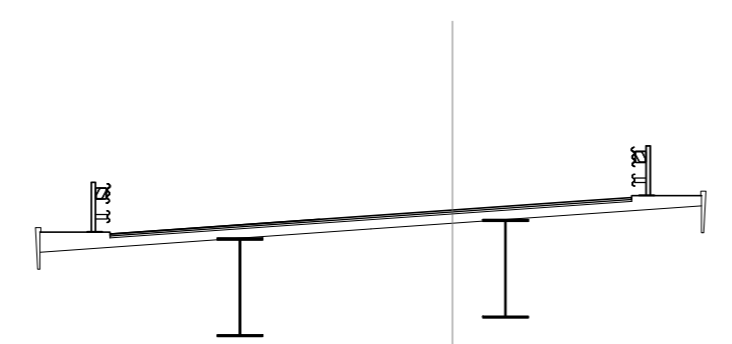


SCALA 1:200

QT. REF. 13,000

QUOTE TERRENO	21,579	21,637	21,695	21,753	21,811	21,869	21,927	21,985	22,043	22,101	22,159
DIST. PARZIALI TERRENO	19,041	21,504	13,459	22,740	14,460	14,405	22,524	28,019	3,856		
QUOTE PROGETTO											
DIST. PARZIALI PROGETTO											
QUOTE PAVIMENTAZIONE											
DIST. PARZIALI PAVIMENTAZIONE											

SOVRASTRUTTURAZIONE STRADALE
Strada di Cirone su Viadotto
DIST. PROJ.: 13,800m
DIST. PREC.: 13,800m

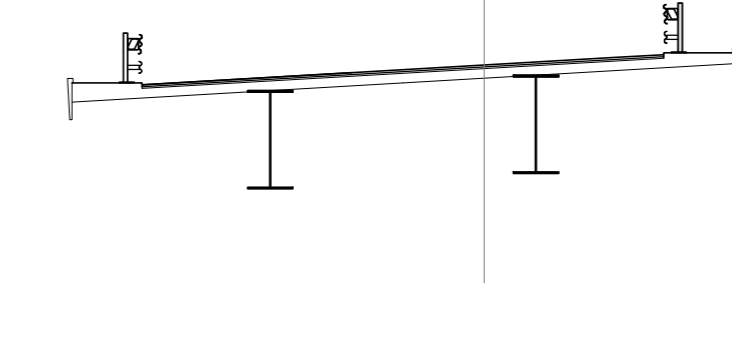


SCALA 1:200

QT. REF. 13,000

QUOTE TERRENO	22,000	22,000	22,000	22,000	22,000	22,000	22,000	22,000	22,000	22,000	22,000
DIST. PARZIALI TERRENO	8,518	15,895	4,259	3,231	1,512	22,941	24,651	24,651	7,933	5,105	7,408
QUOTE PROGETTO											
DIST. PARZIALI PROGETTO											
QUOTE PAVIMENTAZIONE											
DIST. PARZIALI PAVIMENTAZIONE											

SOVRASTRUTTURAZIONE STRADALE
Strada di Cirone su Viadotto
DIST. PROJ.: 13,800m
DIST. PREC.: 13,800m

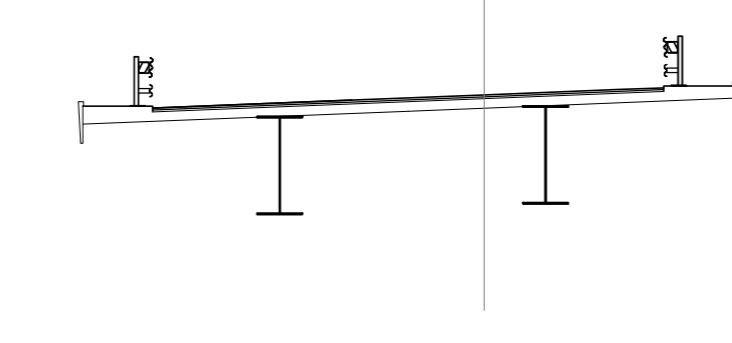


SCALA 1:200

QT. REF. 10,000

QUOTE TERRENO	21,406	21,406	21,406	21,406	21,406	21,406	21,406	21,406	21,406	21,406	21,406
DIST. PARZIALI TERRENO	5,406	27,094	7,563	8,769	4,630	1,272	1,048	1,048	1,048	1,048	1,048
QUOTE PROGETTO											
DIST. PARZIALI PROGETTO											
QUOTE PAVIMENTAZIONE											
DIST. PARZIALI PAVIMENTAZIONE											

SOVRASTRUTTURAZIONE STRADALE
Strada di Cirone su Viadotto
DIST. PROJ.: 13,800m
DIST. PREC.: 13,800m

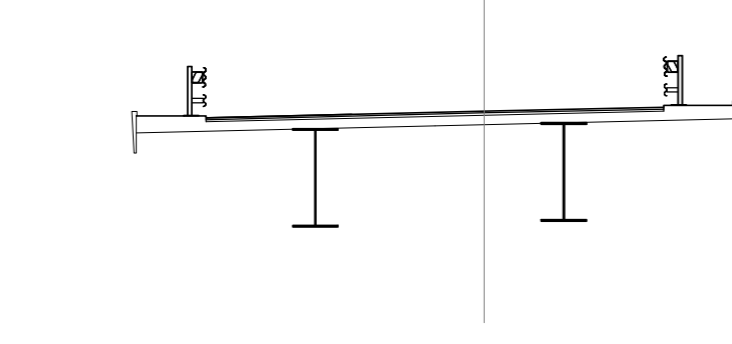


SCALA 1:200

QT. REF. 10,000

QUOTE TERRENO	22,268	22,268	22,268	22,268	22,268	22,268	22,268	22,268	22,268	22,268	22,268
DIST. PARZIALI TERRENO	3,071	4,844	12,803	12,790	1,825	3,067	3,481	1,849	1,941	1,941	1,941
QUOTE PROGETTO											
DIST. PARZIALI PROGETTO											
QUOTE PAVIMENTAZIONE											
DIST. PARZIALI PAVIMENTAZIONE											

SOVRASTRUTTURAZIONE STRADALE
Strada di Cirone su Viadotto
DIST. PROJ.: 13,800m
DIST. PREC.: 13,800m

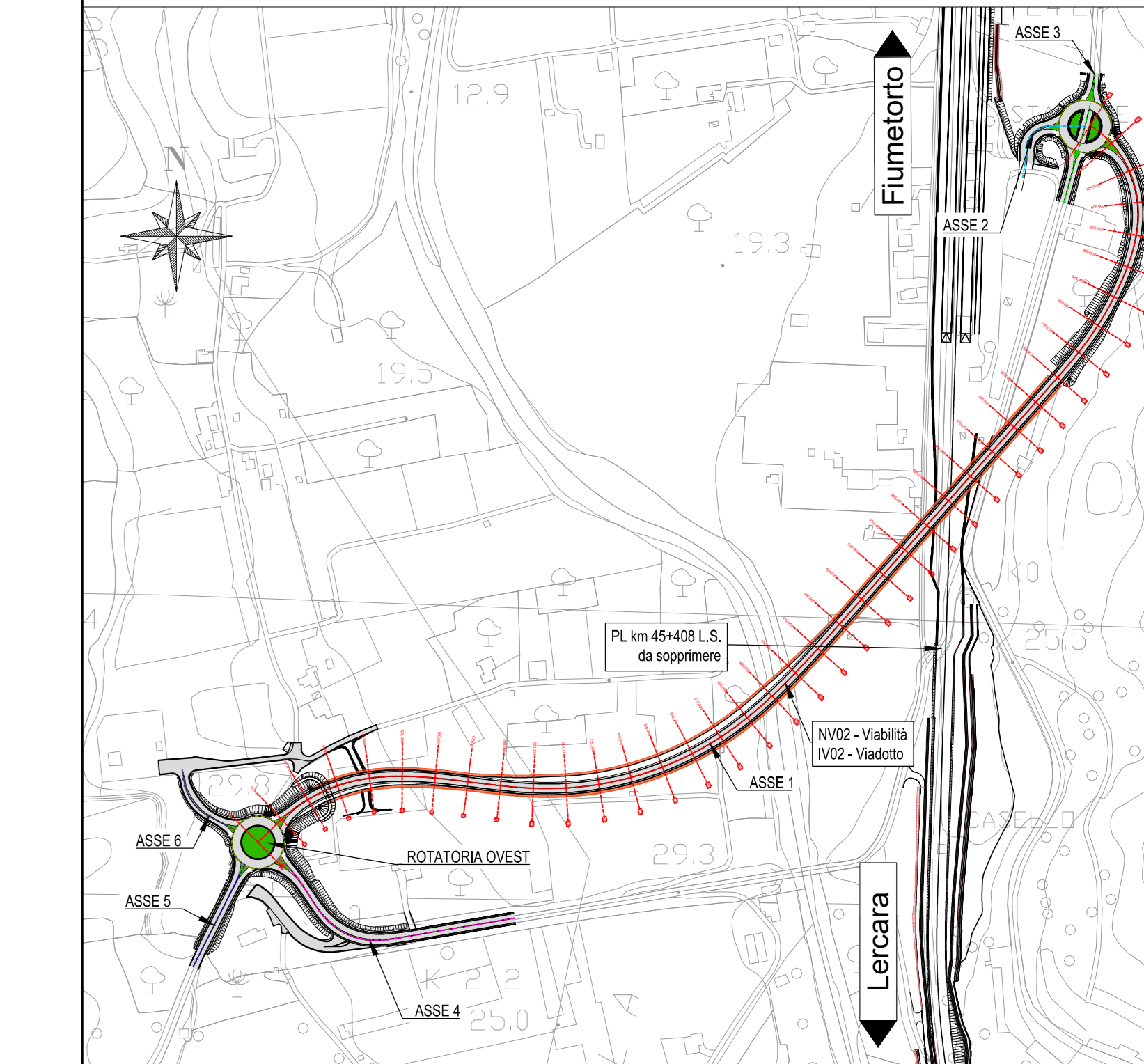


SCALA 1:200

QT. REF. 10,000

QUOTE TERRENO	15,375	15,405	15,435	15,465	15,495	15,525	15,555	15,585	15,615	15,645	15,675
DIST. PARZIALI TERRENO	3,778	5,400	6,947	8,521	10,117	11,741	13,394	15,076	16,795	18,551	20,343
QUOTE PROGETTO											
DIST. PARZIALI PROGETTO											
QUOTE PAVIMENTAZIONE											
DIST. PARZIALI PAVIMENTAZIONE											

KEY PLAN



COMMITTENTE: 
PROGETTAZIONE: 

U.O. PROGETTAZIONE INTEGRATA SUD
PROGETTO DEFINITIVO

DIRETTRICE FERROVIARIA MESSINA - CATANIA - PALERMO
NUOVO COLLEGAMENTO PALERMO - CATANIA

RADDOPPIO TRATTA FIUMETORTO - LERCARA DIRAMAZIONE
LOTTO 1+2

VIABILITA' NV02 - RIPRISTINO COLLEGAMENTO SS113 / SS120 DELL'ETNA E DELLE MADONIE (SOPPRESSIONE PL KM 45+408 L.S.)

NV02 - SEZIONI TRASVERSALI - RAMO 1 - TAV. 2/4

SCALA: **1:200**

COMMESSA: LOTTO FASE ENTE TIPO DOC. OPERADISCIPLINA PROG. REV.
RS90 00 Y 78 W9 NV0200 002 A

Rev.	Descrizione	Redatto	Data	Verificato	Data	Approvato	Data	Autore
A	Emissione autorizzativa	A. La Torre	19/09/2019	G. Giamberini	19/09/2019	A. La Torre	19/09/2019	

File: RS900078W9NV020002A.dwg N. Etab.: _____