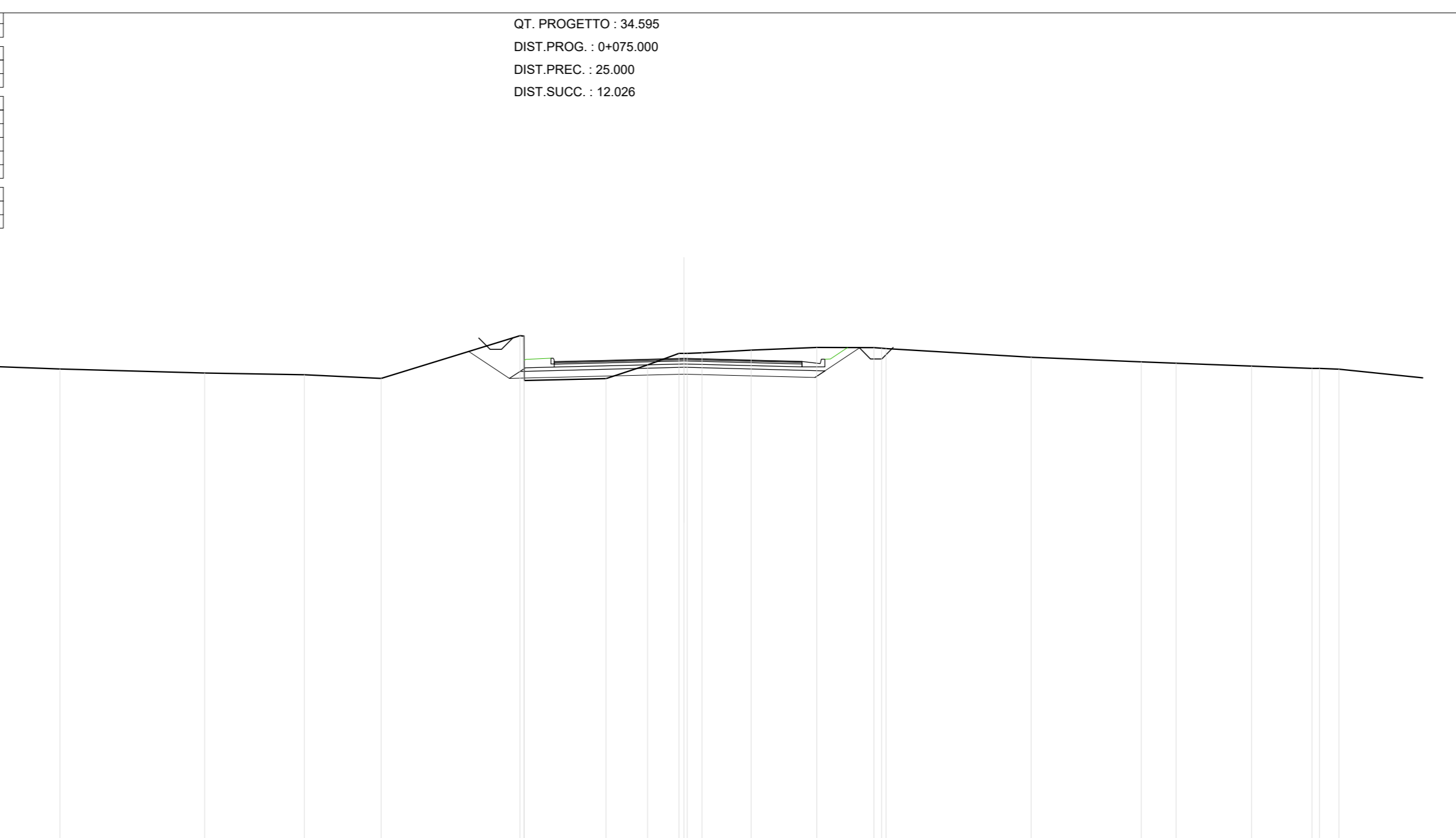


SCALE 1:200

QT. REF. 16.000

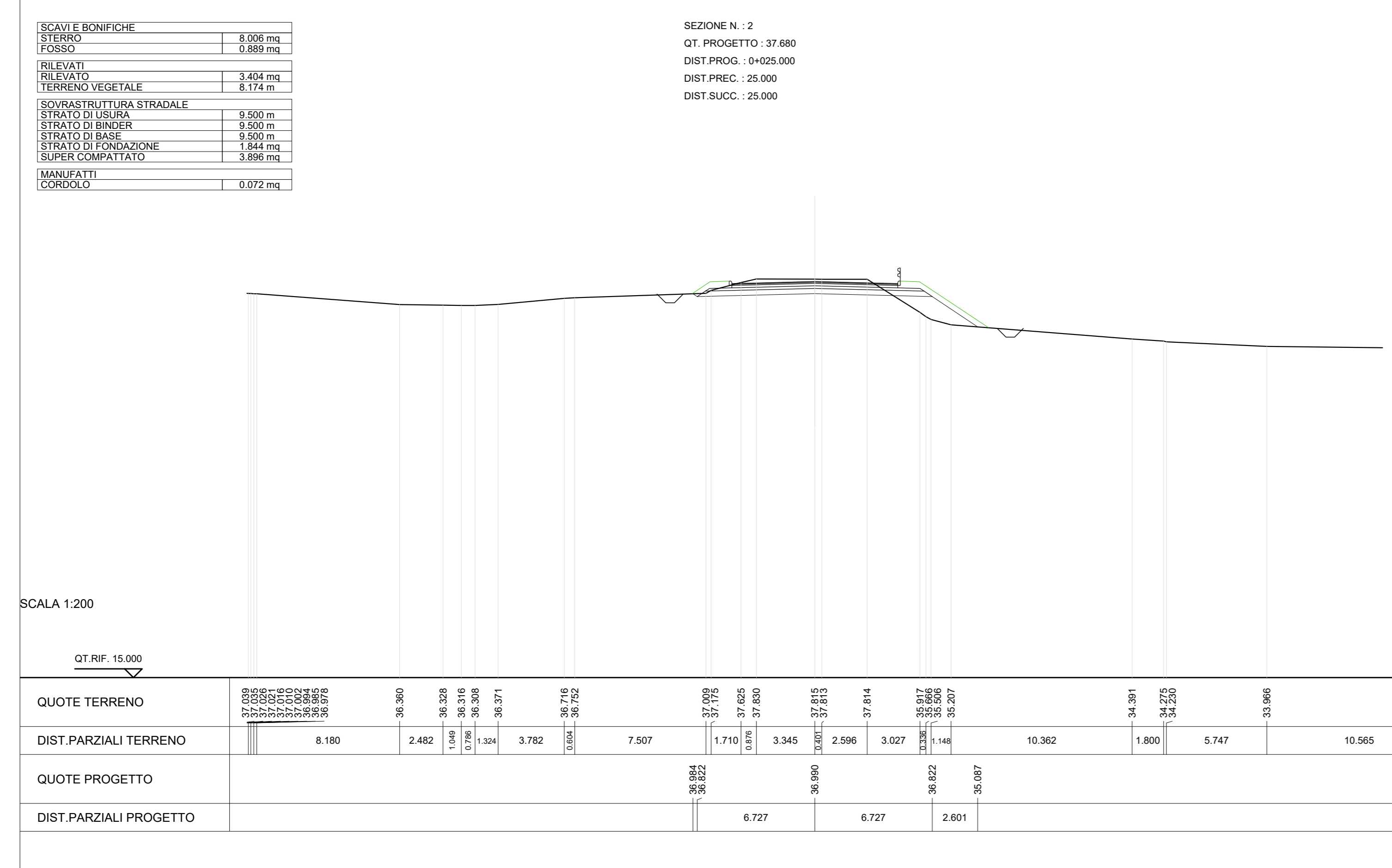
QUOTE TERRENO	1.898	1.580	3.023	3.578	6.074	1.448	2.978	1.681	1.721	1.611	1.721	1.448	2.978	1.681	1.721	1.611	1.721
DIST. PARZIALI TERRENO	1.898	1.580	3.023	3.578	6.074	1.448	2.978	1.681	1.721	1.611	1.721	1.448	2.978	1.681	1.721	1.611	1.721
QUOTE PROGETTO																	
DIST. PARZIALI PROGETTO																	



SCALE 1:200

QT. REF. 13.000

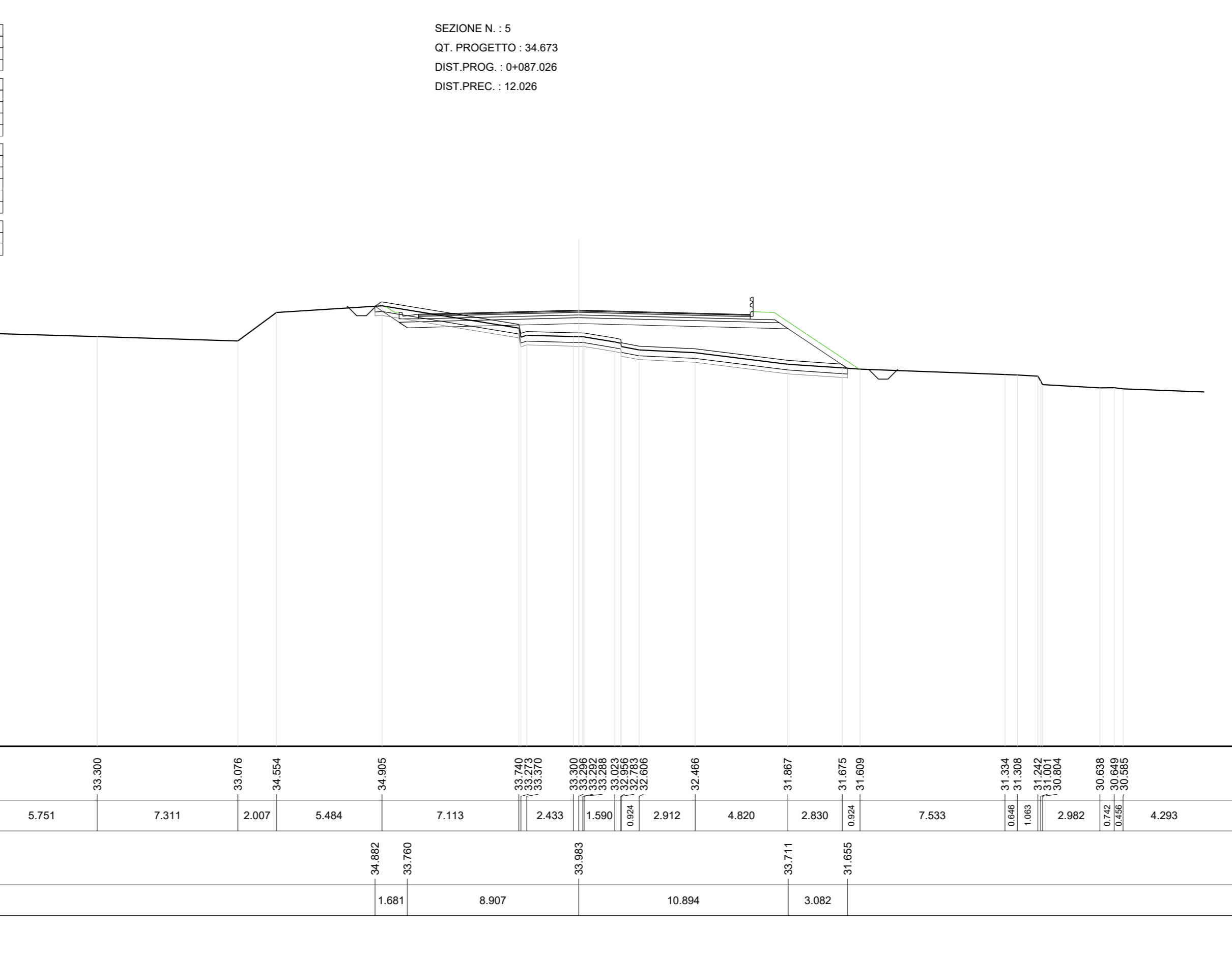
QUOTE TERRENO	4.556	6.365	4.369	3.379	6.103	3.597	1.828	1.319	3.430	4.038	4.038	3.430	4.038	3.430	4.038	3.430	4.038
DIST. PARZIALI TERRENO	4.556	6.365	4.369	3.379	6.103	3.597	1.828	1.319	3.430	4.038	4.038	3.430	4.038	3.430	4.038	3.430	4.038
QUOTE PROGETTO																	
DIST. PARZIALI PROGETTO																	



SCALE 1:200

QT. REF. 15.000

QUOTE TERRENO	8.180	2.482	1.331	3.782	7.507	1.710	3.345	2.566	3.027	1.44	10.362	1.800	5.747	10.565	34.891	34.891	33.566
DIST. PARZIALI TERRENO	8.180	2.482	1.331	3.782	7.507	1.710	3.345	2.566	3.027	1.44	10.362	1.800	5.747	10.565	34.891	34.891	33.566
QUOTE PROGETTO																	
DIST. PARZIALI PROGETTO																	



SCALE 1:200

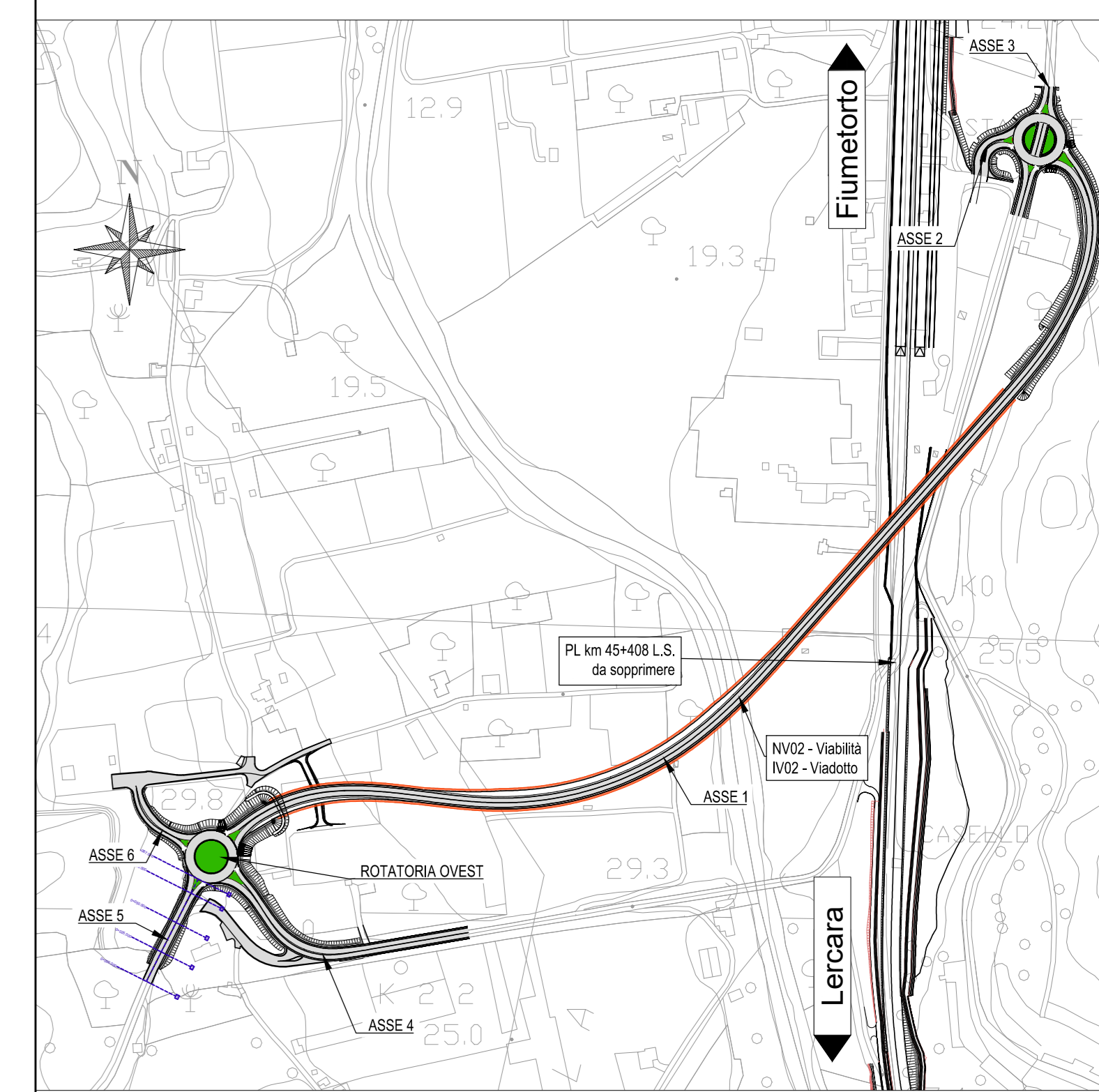
QT. REF. 12.000

QUOTE TERRENO	33.471	33.300	33.076	34.504	34.006	33.920	33.920	33.920	33.920	33.920	33.920	33.920	33.920	33.920	33.920	33.920	33.920
DIST. PARZIALI TERRENO	33.471	33.300	33.076	34.504	34.006	33.920	33.920	33.920	33.920	33.920	33.920	33.920	33.920	33.920	33.920	33.920	33.920
QUOTE PROGETTO																	
DIST. PARZIALI PROGETTO																	

SCALE 1:200

QT. REF. 15.000

QUOTE TERRENO	35.652	35.621	35.653	35.473	35.409	35.314	35.271	35.405	35.299	35.159	35.111	35.079	34.941	34.653	33.854	33.774	33.551	32.300	31.318	31.227
DIST. PARZIALI TERRENO	35.652	35.621	35.653	35.473	35.409	35.314	35.271	35.405	35.299	35.159	35.111	35.079	34.941	34.653	33.854	33.774	33.551	32.300	31.318	31.227
QUOTE PROGETTO																				
DIST. PARZIALI PROGETTO																				



COMMITTENTE: **RFI**  
RETE FERROVIARIA ITALIANA  
GRUPPO FERROVIE DELLO STATO ITALIANE

PROGETTAZIONE: **ITALFERR**  
GRUPPO FERROVIE DELLO STATO ITALIANE

**U.O. PROGETTAZIONE INTEGRATA SUD**

**PROGETTO DEFINITIVO**

**DIRETTRICE FERROVIARIA MESSINA - CATANIA - PALERMO**  
**NUOVO COLLEGAMENTO PALERMO - CATANIA**

**RADDOPPIO TRATTA FIUMETORTO - LERCARA DIRAMAZIONE**  
**LOTTO 1+2**

**VIABILITA' NV02 - RIPRISTINO COLLEGAMENTO SS113 / SS120 DELL'ETNA E DELLE MADONIE (SOPPRESSIONE PL KM 45+408 L.S.)**

**NV02 - SEZIONI TRASVERSALI - RAMO 5**

COMMESSA

LOTTO

FASE

ENTE

TIPO DOC.

OPERA/DISCIPLINA

PROGR.

REV.

SCALA: 1:200

Rev.	Descrizione	Redatto	Data	Verificato	Data	Approvato	Data	Autorizzato	Data
A	Emissione esecutiva	A. La Tessa P. Carrara	Giugno 2023	Y. Morcarone	Giugno 2023	[Firma]	Giugno 2023	F. Sacco Giugno	

File: RS9000Y78W9NV02Q0007A.dwg n. Elab.: