SEZIONI ASSE 6

scala 1:200

RILEVATI	
RILEVATO	0.821 mq
TERRENO VEGETALE	3.482 m

SOVRASTRUTTURA STRADALE	
STRATO DI USURA	7.500 m
STRATO DI BINDER	7.500 m
STRATO DI BASE	7.500 m
STRATO DI FONDAZIONE	1.758 mq
SUPER COMPATTATO	3.009 mq

MANUFATTI	
CANALETTA	0.215 mq
CORDOLO	0.036 mq

DIST.SUCC. : 25.000

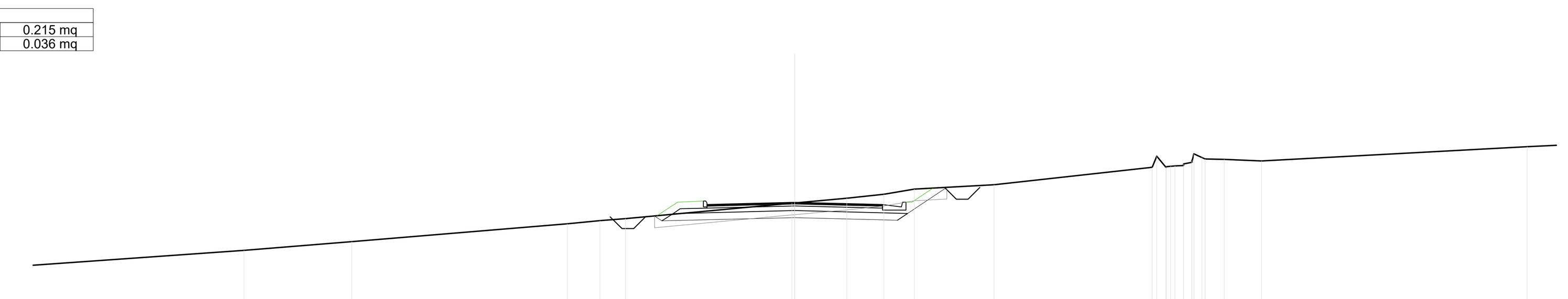

SCALA 1:200

QT.RIF. 12.000

QUOTE TERRENO	31.251 31.624 32.384 32.515 32.600 33.260 33.272 33.478 33.643 33.866 34.048 34.793 35.268 34.783 34.819 34.838 34.852 34.875 34.939 35.009 35.027 35.087 35.372 35.214 35.147 35.136 35.069 35.678
DIST.PARZIALI TERRENO	13.219 4.596 9.196 1.397 1.081 7.104 2.225 1.580 1.298 3.402 6.745 0.398 0.361 0.348 0.354 0.811 1.592 11.339
QUOTE PROGETTO	32.716 32.505 32.647 32.537 33.940
DIST.PARZIALI PROGETTO	5.665 4.383 2.103

ANTICAPILLARE	12.048 mq
RIEMPIMENTO	4.842 mq
RILEVATO	27.392 mq
TERRENO VEGETALE	10.729 m

SOVRASTRUTTURA STRADALE	
STRATO DI USURA	15.764 m
STRATO DI BINDER	15.764 m
STRATO DI BASE	15.764 m
STRATO DI FONDAZIONE	3.669 mq
SUPER COMPATTATO	5.738 mq

MANUFATTI	
CORDOLO	0.072 mq

DIST.PREC. : 14.721

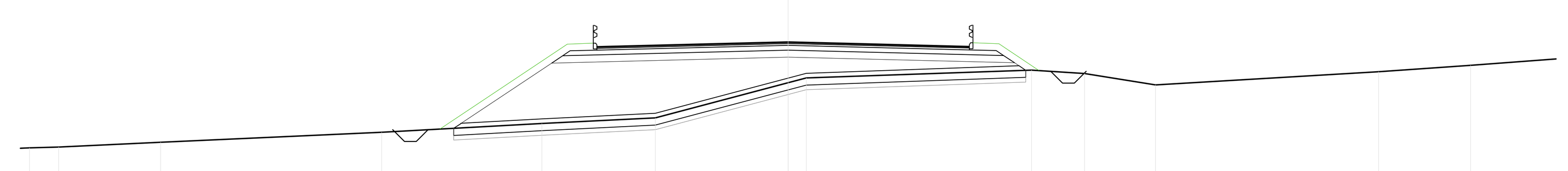

SCALA 1:200

QT.RIF. 11.000

QUOTE TERRENO	30.182 30.211 30.418 30.843 31.210 31.448 32.938 33.141 33.476 33.332 32.843 33.405 33.673
DIST.PARZIALI TERRENO	1.236 4.315 9.358 6.783 4.797 5.626 0.766 9.540 2.239 3.011 9.435 3.893 5.431
QUOTE PROGETTO	31.008 33.773 34.023 33.783 33.467
DIST.PARZIALI PROGETTO	4.145 10.009 9.585 0.474

SCAVI E BONIFICHE	
STERRO	11.625 mq
FOSSO	1.628 mq

RILEVATI	
RILEVATO	1.334 mq
TERRENO VEGETALE	4.860 m

SOVRASTRUTTURA STRADALE	
STRATO DI USURA	8.720 m
STRATO DI BINDER	8.720 m
STRATO DI BASE	8.720 m
STRATO DI FONDAZIONE	2.007 mq
SUPER COMPATTATO	3.407 mq

MANUFATTI	
CANALETTA	0.215 mq
CORDOLO	0.036 mq

SEZIONE N. : 2
QT. PROGETTO : 33.375
DIST.PROG. : 0+025.000
DIST.PREC. : 25.000
DIST.SUCC. : 25.000

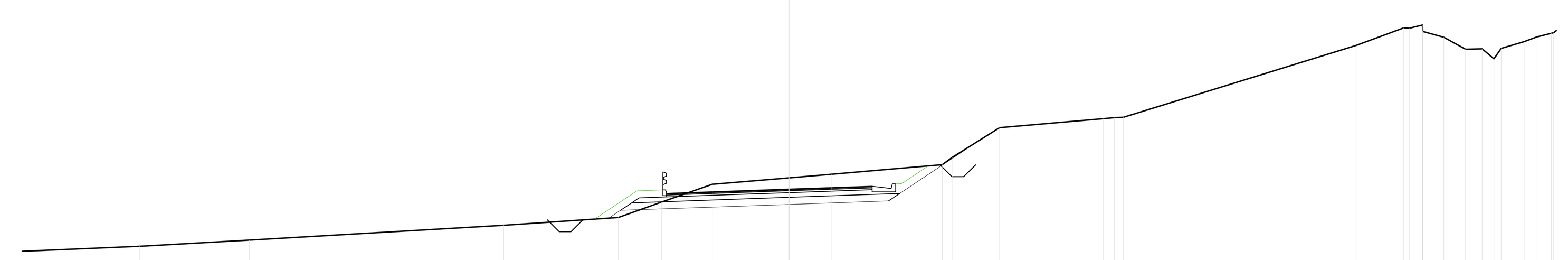

SCALA 1:200

QT.RIF. 16.000

QUOTE TERRENO	30.955 31.218 31.846 32.172 32.823 33.580 33.853 34.001 34.408 34.714 35.977 36.357 36.400 36.412 39.453 40.199 40.184 40.316 40.044 39.805 39.298 39.314 38.889 39.326 39.618 39.815 39.975
DIST.PARZIALI TERRENO	4.645 10.768 4.865 1.824 2.156 3.260 1.772 4.713 0.410 2.015 4.409 0.453 0.386 9.859 2.025 0.559 0.889 0.920 0.706 0.498 0.971 0.549 0.611
QUOTE PROGETTO	32.145 32.475 32.725 32.873 35.480
DIST.PARZIALI PROGETTO	0.495 7.151 4.207 3.908

SCAVI E BONIFICHE	
SCOTICO	15.691 m
FOSSO	1.024 mq

RILEVATI	
ANTICAPILLARE	7.787 mq
RIEMPIMENTO	3.139 mq
RILEVATO	16.379 mq
TERRENO VEGETALE	10.035 m

SOVRASTRUTTURA STRADALE	
STRATO DI USURA	7.756 m
STRATO DI BINDER	7.756 m
STRATO DI BASE	7.756 m
STRATO DI FONDAZIONE	2.068 mq
SUPER COMPATTATO	3.335 mq

MANUFATTI	
CORDOLO	0.072 mq

SEZIONE N. : 3
QT. PROGETTO : 34.281
DIST.PROG. : 0+050.000
DIST.PREC. : 25.000
DIST.SUCC. : 14.721

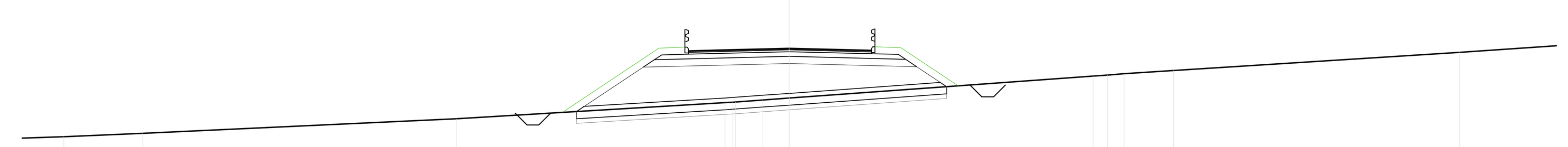

SCALA 1:200

QT.RIF. 12.000

QUOTE TERRENO	30.519 30.664 31.281 31.968 31.989 31.997 32.081 32.162 33.095 33.140 33.199 33.335 34.101
DIST.PARZIALI TERRENO	3.344 13.285 11.390 0.333 1.154 1.117 12.877 0.617 0.696 2.095 12.125 7.024
QUOTE PROGETTO	31.588 33.476 33.631 33.496 32.645
DIST.PARZIALI PROGETTO	2.831 6.188 5.397 1.275

KEY PLAN

COMMITTENTE: RFI RETE FERROVIARIA ITALIANA – GRUPPO FERROVIE DELLO STATO ITALIANE

PROGETTAZIONE: ITALFERR – GRUPPO FERROVIE DELLO STATO ITALIANE

U.O. PROGETTAZIONE INTEGRATA SUD

PROGETTO DEFINITIVO

DIRETTRICE FERROVIARIA MESSINA - CATANIA - PALERMO
NUOVO COLLEGAMENTO PALERMO - CATANIA

RADDOPPIO TRATTA FIUMETORTO - LERCARA DIRAMAZIONE
LOTTO 1+2

VIABILITA'
NV02 - RIPRISTINO COLLEGAMENTO SS113 / SS120 DELL'ETNA E DELLE MADONIE (SOPPRESSIONE PL KM 45+408 L.S.)

NV02 - SEZIONI TRASVERSALI - RAMO 6

SCALA: **1:200**

COMMESSA	LOTTO	FASE	ENTE	TIPO DOC.	OPERA/DISCIPLINA	PROGR.	REV.
RS90	00	Y	78	W9	NV0200	008	A

Rev.	Descrizione	Redatto	Data	Verificato	Data	Approvato	Data	Autorizzato Data
A	Emissione esecutiva	A. La Tessa P. Ciaravola	Giugno 2023	F. Fiorenzano V. Maccaroni	Giugno 2023	A. Barreca	Giugno 2023	F. Sacchi Giugno

File: RS9000Y78W9NV0200008A.dwg | n. Elab.: