SEZIONI ROTATORIA OVEST
scala 1:200

SCAVI E BONIFICHE	
SCOTICO	12.982 m
RILEVATI	
RIEMPIMENTO	68.607 mq
RILEVATO	8.017 mq
TERRENO VEGETALE	15.012 m
SOVRASTRUTTURA STRADALE	
STRATO DI USURA	6.654 m
STRATO DI BINDER	6.654 m
STRATO DI BASE	6.654 m
STRATO DI FONDAZIONE	1.149 mq
SUPER COMPATTATO	2.396 mq
MANUFATTI	
CORDOLO	0.194 mq

SEZIONE N. : 1
QT. PROGETTO : 34.672
DIST.PROG. : 0+000.000
DIST.SUCC. : 25.000

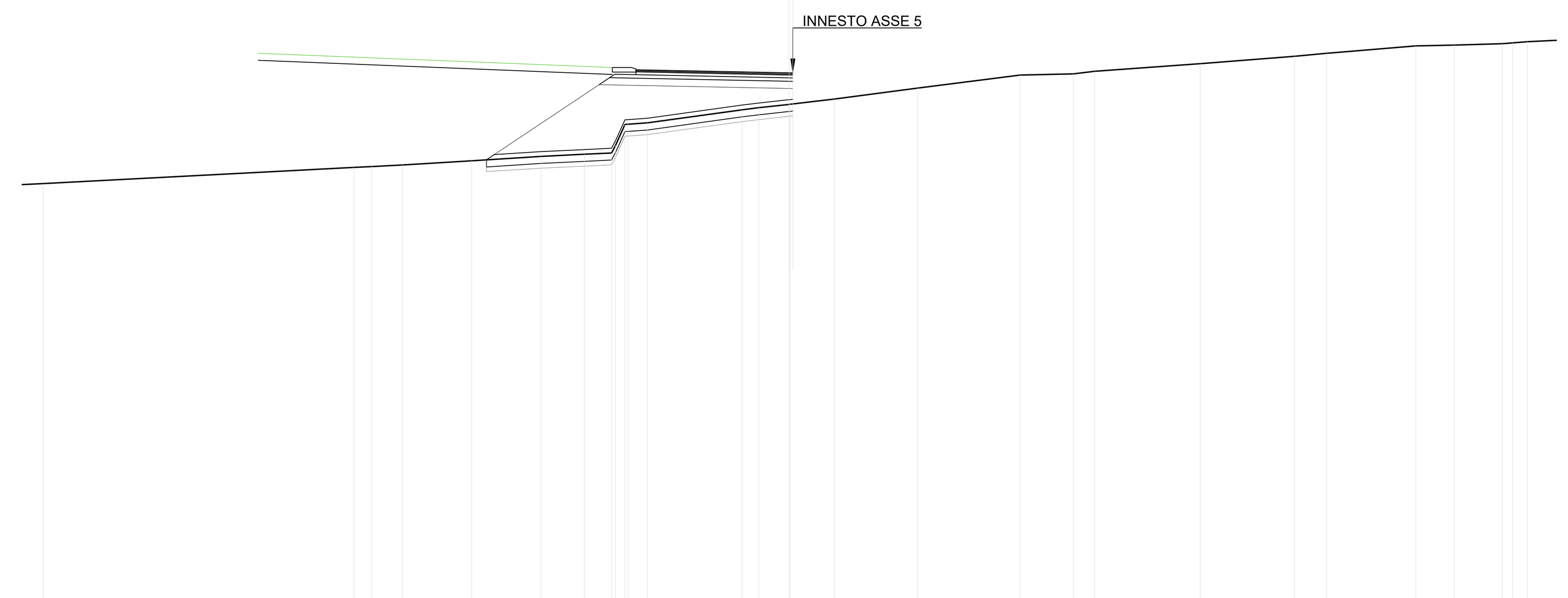

SCALA 1:200

QT.RIF. 12.000

QUOTE TERRENO	29.978, 30.667, 30.704, 30.765, 30.948, 31.133, 31.221, 31.279, 31.602, 32.486, 32.493, 32.552, 33.107, 33.194, 33.335, 33.340, 33.560, 34.028, 34.575, 34.629, 34.738, 35.064, 35.378, 35.498, 35.815, 35.846, 35.909, 35.944, 35.992
DIST.PARZIALI TERRENO	13.165, 0.743, 1.295, 2.950, 2.944, 1.831, 1.151, 0.394, 0.833, 3.999, 0.713, 1.290, 1.866, 3.541, 4.334, 2.253, 0.907, 4.470, 3.993, 1.364, 3.779, 1.634, 2.021, 0.443, 0.625
QUOTE PROGETTO	30.987, 34.173, 34.012, 34.009
DIST.PARZIALI PROGETTO	4.776, 8.052

SCAVI E BONIFICHE	
SCOTICO	20.068 m
FOSSO	0.471 mq
RILEVATI	
ANTICAPILLARE	0.119 mq
RIEMPIMENTO	71.489 mq
RILEVATO	37.635 mq
TERRENO VEGETALE	23.924 m
SOVRASTRUTTURA STRADALE	
STRATO DI USURA	6.982 m
STRATO DI BINDER	6.982 m
STRATO DI BASE	6.982 m
STRATO DI FONDAZIONE	1.428 mq
SUPER COMPATTATO	3.000 mq
MANUFATTI	
CORDOLO	0.230 mq

SEZIONE N. : 4
QT. PROGETTO : 34.672
DIST.PROG. : 0+075.000
DIST.PREC. : 25.000
DIST.SUCC. : 25.000

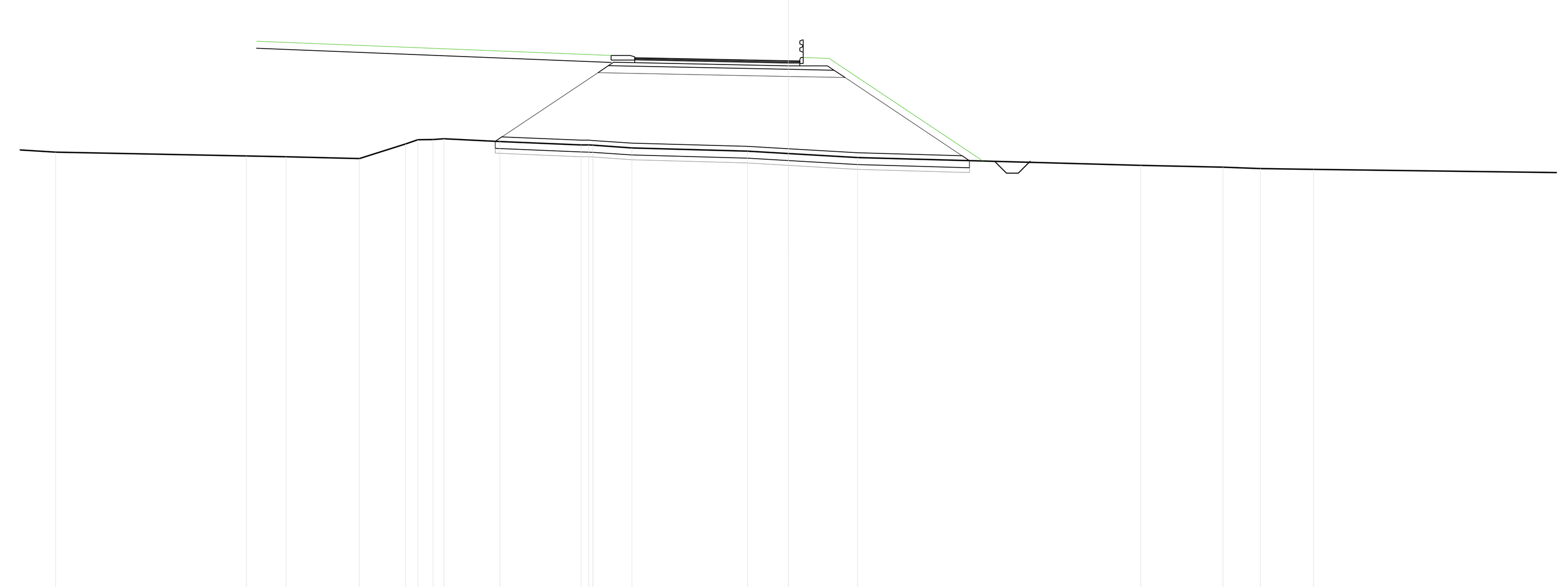

SCALA 1:200

QT.RIF. 12.000

QUOTE TERRENO	30.807, 30.652, 30.615, 30.541, 31.156, 31.332, 31.343, 31.375, 31.262, 31.117, 31.114, 31.103, 30.988, 30.856, 30.755, 30.582, 30.248, 30.179, 30.114, 30.083
DIST.PARZIALI TERRENO	8.068, 1.684, 3.102, 1.957, 0.515, 0.646, 0.454, 2.372, 3.433, 0.328, 1.654, 4.895, 1.723, 2.931, 11.983, 3.479, 1.586, 2.246, 11.218
QUOTE PROGETTO	31.272, 34.173, 34.012, 33.964, 30.450
DIST.PARZIALI PROGETTO	4.350, 8.052, 2.397, 5.269

SCAVI E BONIFICHE	
SCOTICO	13.887 m
RILEVATI	
RIEMPIMENTO	73.876 mq
RILEVATO	26.894 mq
TERRENO VEGETALE	15.012 m
SOVRASTRUTTURA STRADALE	
STRATO DI USURA	6.800 m
STRATO DI BINDER	6.800 m
STRATO DI BASE	6.800 m
STRATO DI FONDAZIONE	1.172 mq
SUPER COMPATTATO	2.440 mq
MANUFATTI	
CORDOLO	0.194 mq

SEZIONE N. : 2
QT. PROGETTO : 34.672
DIST.PROG. : 0+025.000
DIST.PREC. : 25.000
DIST.SUCC. : 25.000

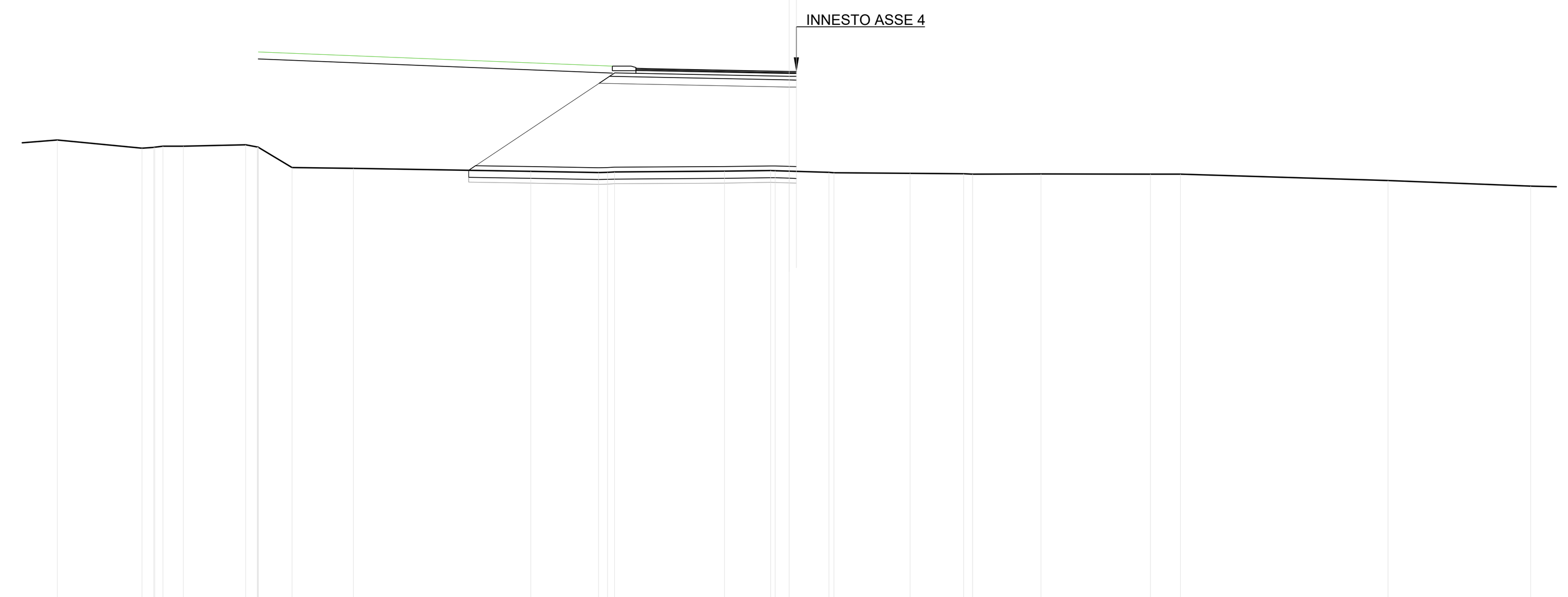

SCALA 1:200

QT.RIF. 12.000

QUOTE TERRENO	31.764, 31.421, 31.454, 31.457, 31.505, 31.505, 31.564, 31.473, 31.471, 31.454, 30.601, 30.563, 30.438, 30.388, 30.398, 30.410, 30.441, 30.467, 30.465, 30.445, 30.390, 30.381, 30.350, 30.334, 30.319, 30.324, 30.316, 30.317, 30.045, 29.812
DIST.PARZIALI TERRENO	3.589, 0.493, 0.348, 0.859, 2.643, 0.489, 1.423, 2.601, 7.521, 2.865, 0.383, 4.654, 1.959, 0.595, 1.682, 3.225, 2.271, 0.379, 2.898, 4.636, 1.273, 8.798, 6.044
QUOTE PROGETTO	30.481, 34.173, 34.012, 34.006
DIST.PARZIALI PROGETTO	5.535, 8.052

SCAVI E BONIFICHE	
STERRO	0.157 mq
SCOTICO	11.140 m
RILEVATI	
RIEMPIMENTO	55.221 mq
RILEVATO	1.175 mq
TERRENO VEGETALE	15.012 m
SOVRASTRUTTURA STRADALE	
STRATO DI USURA	7.109 m
STRATO DI BINDER	7.109 m
STRATO DI BASE	7.109 m
STRATO DI FONDAZIONE	1.221 mq
SUPER COMPATTATO	2.533 mq
MANUFATTI	
CORDOLO	0.194 mq

SEZIONE N. : 5
QT. PROGETTO : 34.672
DIST.PROG. : 0+100.000
DIST.PREC. : 25.000
DIST.SUCC. : 25.664



SCALA 1:200

QT.RIF. 14.000

QUOTE TERRENO	30.023, 30.415, 30.633, 31.189, 31.579, 31.573, 31.660, 31.674, 31.744, 31.720, 31.762, 33.196, 33.862, 34.193, 33.707, 32.241, 32.407, 32.761, 32.949, 33.126, 33.454, 33.532
DIST.PARZIALI TERRENO	8.305, 4.693, 0.854, 0.482, 0.380, 1.468, 1.764, 5.398, 3.220, 4.048, 0.718, 2.165, 4.513, 8.329, 4.396, 4.149, 6.589, 1.431, 0.963
QUOTE PROGETTO	32.520, 34.173, 34.012, 34.000
DIST.PARZIALI PROGETTO	2.478, 8.052, 0.609

SCAVI E BONIFICHE	
SCOTICO	23.747 m
FOSSO	0.450 mq
RILEVATI	
ANTICAPILLARE	0.118 mq
RIEMPIMENTO	84.360 mq
RILEVATO	57.452 mq
TERRENO VEGETALE	26.421 m
SOVRASTRUTTURA STRADALE	
STRATO DI USURA	7.018 m
STRATO DI BINDER	7.018 m
STRATO DI BASE	7.018 m
STRATO DI FONDAZIONE	1.433 mq
SUPER COMPATTATO	3.011 mq
MANUFATTI	
CORDOLO	0.230 mq

SEZIONE N. : 3
QT. PROGETTO : 34.672
DIST.PROG. : 0+050.000
DIST.PREC. : 25.000
DIST.SUCC. : 25.000

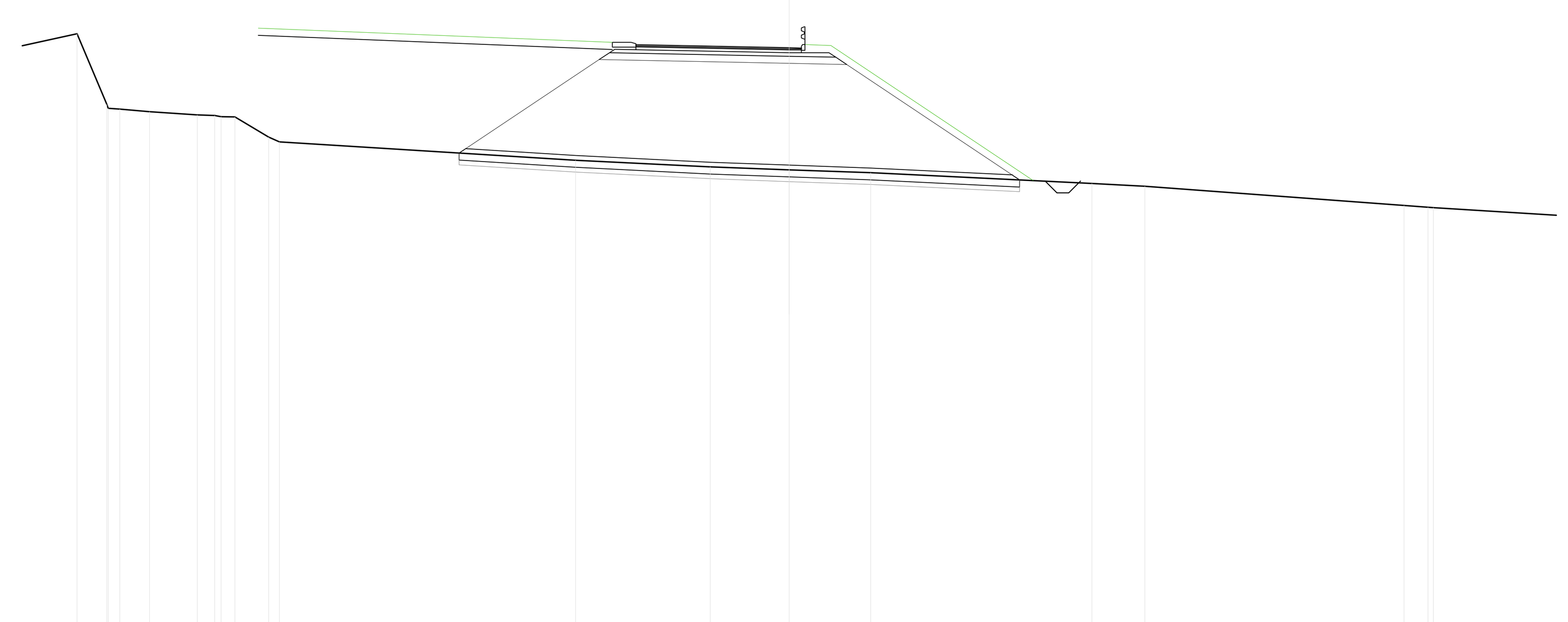

SCALA 1:200

QT.RIF. 10.000

QUOTE TERRENO	35.264, 32.275, 32.112, 32.072, 31.965, 31.833, 31.804, 31.755, 31.745, 30.891, 30.684, 29.911, 29.625, 29.505, 29.380, 28.928, 28.805, 27.991, 27.918, 27.903
DIST.PARZIALI TERRENO	1.263, 0.493, 1.259, 2.027, 0.736, 0.589, 1.429, 0.459, 12.544, 5.712, 3.345, 3.455, 9.368, 2.248, 10.978, 1.016
QUOTE PROGETTO	30.215, 34.173, 34.012, 33.963, 29.076
DIST.PARZIALI PROGETTO	5.935, 8.052, 2.433, 7.327

SCAVI E BONIFICHE	
SCOTICO	12.982 m
RILEVATI	
RIEMPIMENTO	68.607 mq
RILEVATO	8.017 mq
TERRENO VEGETALE	15.012 m
SOVRASTRUTTURA STRADALE	
STRATO DI USURA	6.654 m
STRATO DI BINDER	6.654 m
STRATO DI BASE	6.654 m
STRATO DI FONDAZIONE	1.149 mq
SUPER COMPATTATO	2.396 mq
MANUFATTI	
CORDOLO	0.194 mq

SEZIONE N. : 6
QT. PROGETTO : 34.672
DIST.PROG. : 0+125.664
DIST.PREC. : 25.664

SCALA 1:200

QT.RIF. 12.000

QUOTE TERRENO	29.978, 30.667, 30.704, 30.765, 30.948, 31.133, 31.221, 31.279, 31.602, 32.486, 32.493, 32.552, 33.107, 33.194, 33.335, 33.340, 33.560, 34.028, 34.575, 34.629, 34.738, 35.064, 35.378, 35.498, 35.815, 35.846, 35.909, 35.944, 35.992
DIST.PARZIALI TERRENO	13.165, 0.743, 1.295, 2.950, 2.944, 1.831, 1.151, 0.394, 0.833, 3.999, 0.713, 1.290, 1.866, 3.541, 4.334, 2.253, 0.907, 4.470, 3.993, 1.364, 3.779, 1.634, 2.021, 0.443, 0.625
QUOTE PROGETTO	30.987, 34.173, 34.012, 34.009
DIST.PARZIALI PROGETTO	4.776, 8.052

KEY PLAN

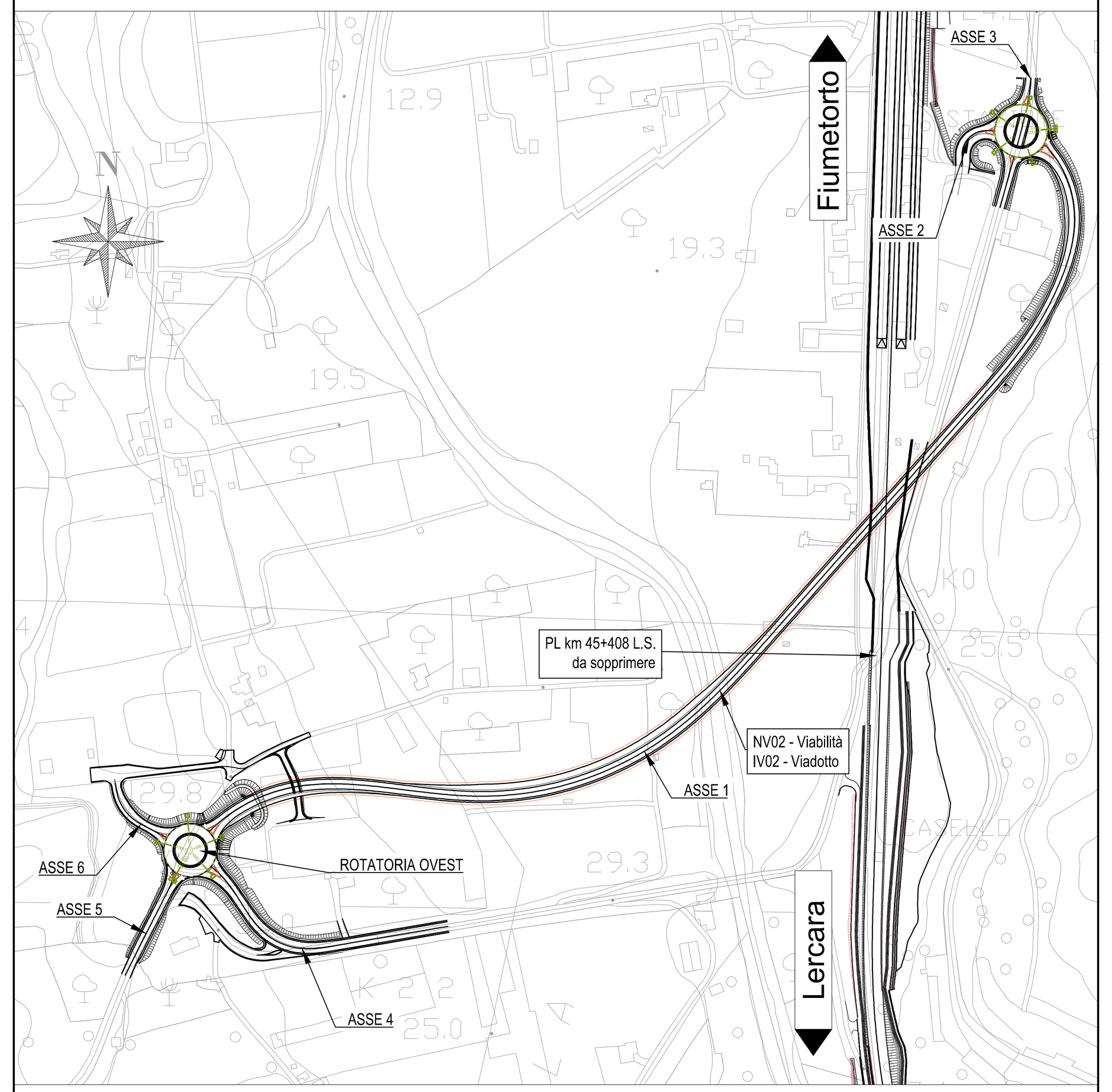

COMMITTENTE:

RFI RETE FERROVIARIA ITALIANA
GRUPPO FERROVIE DELLO STATO ITALIANE

PROGETTAZIONE:

ITALFERR
GRUPPO FERROVIE DELLO STATO ITALIANE

U.O. PROGETTAZIONE INTEGRATA SUD

PROGETTO DEFINITIVO

DIRETTRICE FERROVIARIA MESSINA - CATANIA - PALERMO
NUOVO COLLEGAMENTO PALERMO - CATANIA

RADDOPPIO TRATTA FIUMETORTO - LERCARA DIRAMAZIONE
LOTTO 1+2

VIABILITA'
NV02 - RIPRISTINO COLLEGAMENTO SS113 / SS120 DELL'ETNA E DELLE MADONIE (SOPPRESSIONE PL KM 45+408 L.S.)

NV02 - SEZIONI TRASVERSALI - ROTATORIA OVEST

SCALA: **1:200**

COMMESSA	LOTTO	FASE	ENTE	TIPO DOC.	OPERA/DISCIPLINA	PROGR.	REV.
RS90	00	Y	78	W9	NV0200	010	A

Rev.	Descrizione	Redatto	Data	Verificato	Data	Approvato	Data	Autorizzato Data
A	Emissione esecutiva	A. La Tessa P. Ciaravola	Giugno 2023	V. Maccaroni	Giugno 2023	A. Barreca	Giugno 2023	F. Sacchi Giugno

File: RS9000Y78W9NV0200010A.dwg | n. Elab.: