



Engineering & Construction



GRE CODE

GRE.EEC.K.26.IT.W.09548.05.007.01

PAGE

TITLE:

AVAILABLE LANGUAGE: IT

INTEGRALE RICOSTRUZIONE DELL' IMPIANTO
 EOLICO "CALTAVUTURO 1", UBICATO NEL COMUNE
 DI CALTAVUTURO (PA)
 POTENZIAMENTO ELETTRODOTTO AT 150KV
 "CALTANISSETTA-CARACOLI"

PROGETTO DEFINITIVO

Relazione Archeologica VPIA
 Allegato 5 Carta del Potenziale archeologico

File: GRE.EEC.K.26.IT.W.09458.05.007.01 Relazione archeologica Allegato 5.docx

REV.	DATE	DESCRIPTION	PREPARED	VERIFIED	APPROVED
01	28/08/2023	Seconda emissione Relazione archeologica VPIA	F.Janni	G.Alfano	F.Janni
00	05/04/2023	Prima emissione Relazione archeologica preliminare	F.Janni	G.Alfano	F.Janni

GRE VALIDATION

Name (GRE)	Name (GRE)	Name (GRE)
COLLABORATORS	VERIFIED BY	VALIDATED BY

PROJECT / PLANT Caltavuturo 1	GRE CODE																		
	GROUP	FUNCTION	TYPE	ISSUER	COUNTRY	TEC	PLANT			SYSTEM	PROGRESSIVE	REVISION							
	GRE	EEC	K	2	6	I	T	W	0	9	4	5	8	0	5	0	0	7	0

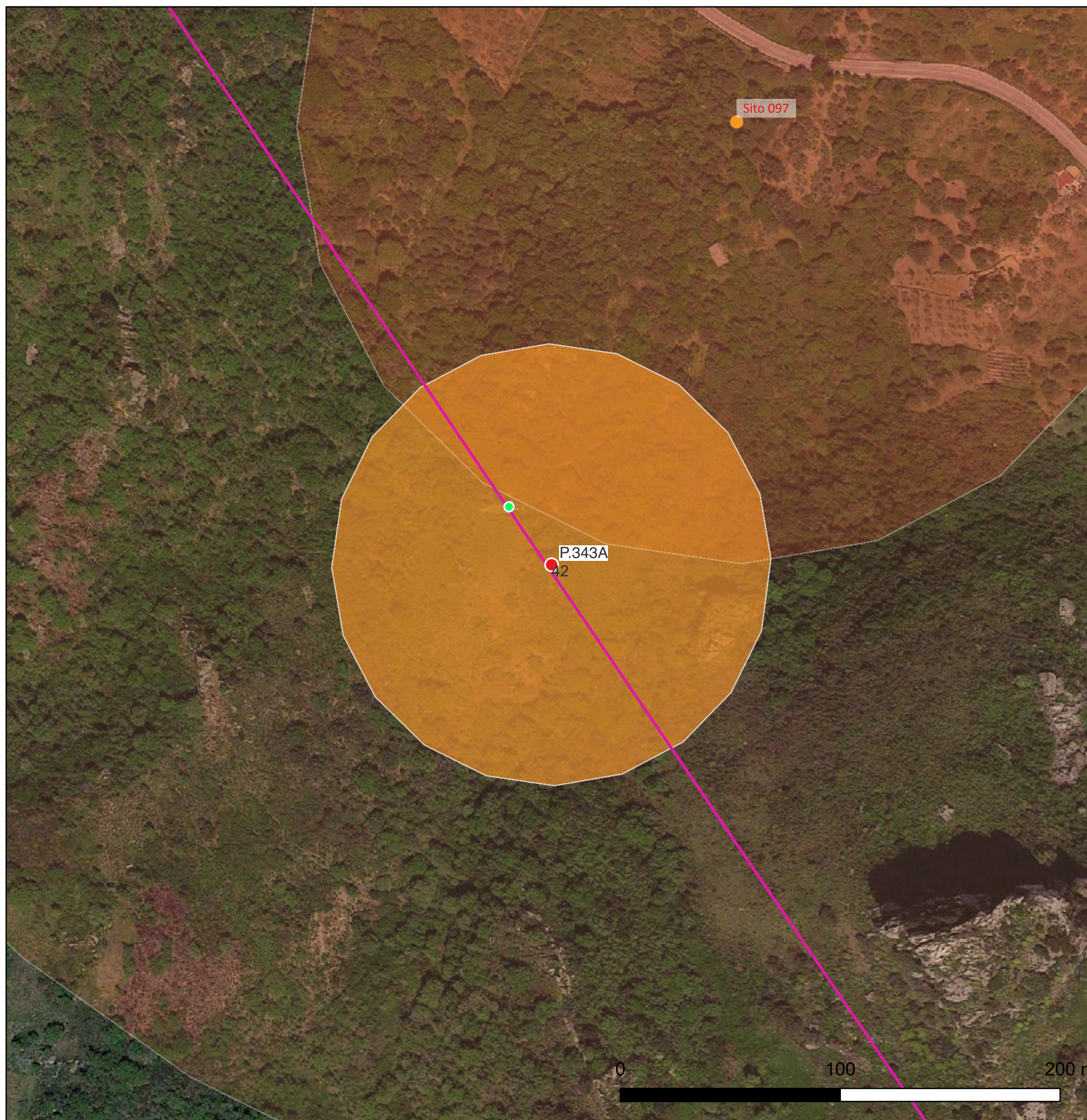
CLASSIFICATION	PUBLIC	UTILIZATION SCOPE	BASIC DESIGN
----------------	---------------	-------------------	---------------------

This document is property of Enel Green Power Italia s.r.l. It is strictly forbidden to reproduce this document, in whole or in part, and to provide to others any related information without the previous written consent by Enel Green Power Italia s.r.l.

CARTA DEL POTENZIALE - SOPR-PA-CL_2023_0037-AKS_0000027 - area 42

potenziale medio - affidabilità buona

Per l'area 42 comprendente l'UR 39 (sostegno P.343A) il potenziale archeologico è di grado medio nonostante rientri nel buffer di rischio assoluto alto e medio (0-500 m) del sito archeologico di Contrada Cabeci (sito n. 97) in quanto si tratta di una frequentazione sporadica di età preistorica e non di un'occupazione stabile. Si segnala che non è stato possibile visionare la superficie dei suoli in quanto l'UR è ubicata all'interno di un bosco a visibilità nulla.



LEGENDA

VRP - Carta del potenziale

VRP_multipolygon

potenziale alto ■

potenziale medio ■

potenziale basso ■

potenziale nullo ■

potenziale non valutabile ■

MOSI_multipoint (potenziale)

potenziale alto ●

potenziale medio ●

potenziale basso ●

potenziale nullo ○

potenziale non valutabile ●

MOSI_multipolygon (potenziale)

potenziale alto ■

potenziale medio ■

potenziale basso ■

potenziale nullo ■

potenziale non valutabile ■

Rischio assoluto siti archeologici

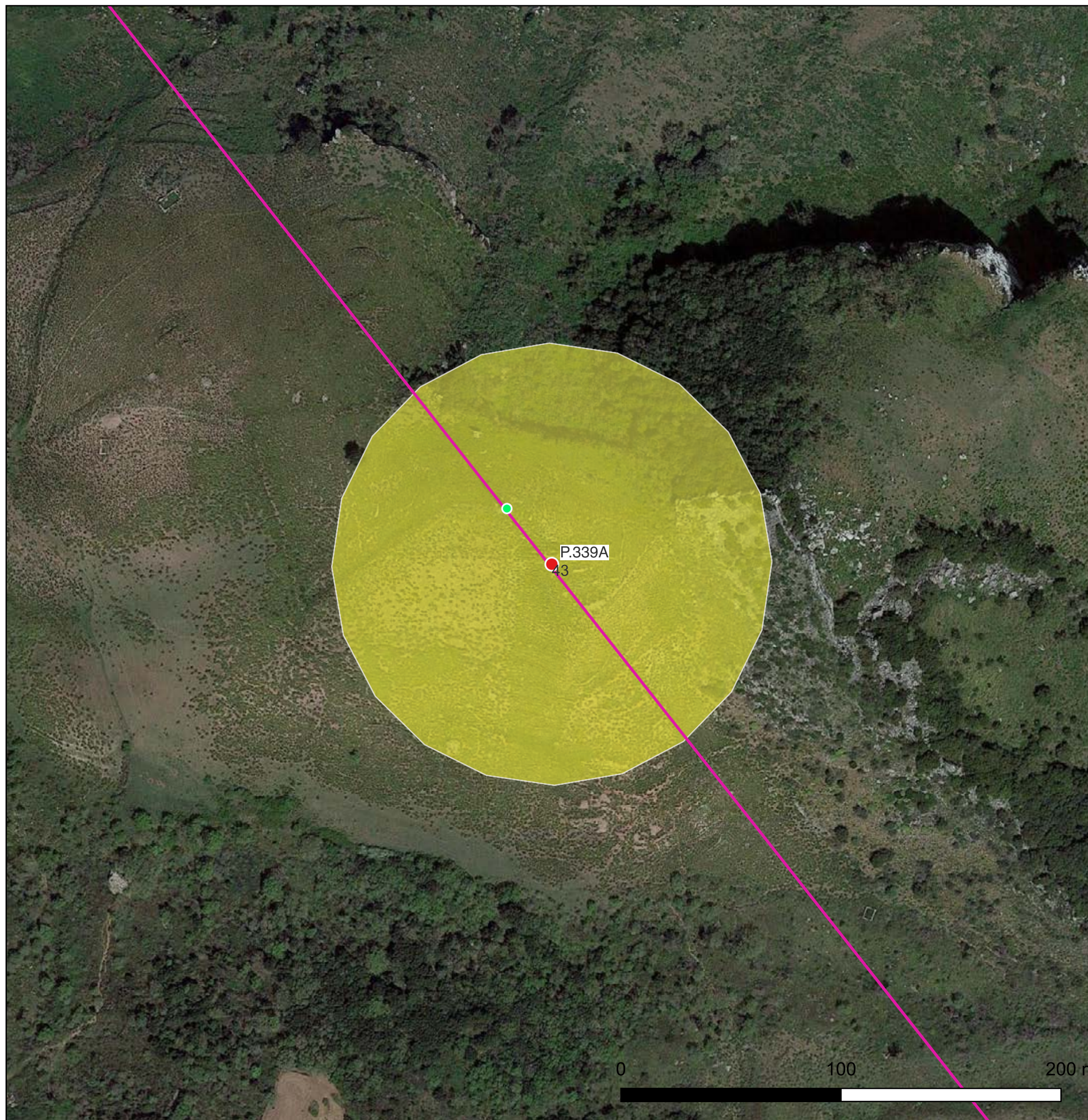
Rischio assoluto alto siti ■

Rischio assoluto medio siti ■

CARTA DEL POTENZIALE - SOPR-PA-CL_2023_0037-AKS_0000027 - area 43

potenziale basso - affidabilità buona

Per l'area 43 comprendente l'UR 40 (sostegno P. 339A) il potenziale archeologico è di grado Basso: "aree connotate da scarsi elementi concreti di frequentazione antica" in quanto, in nessuna delle attività svolte, sono emersi elementi indiziari della presenza di resti archeologici. L'UR in oggetto ha mostrato un'alta visibilità del suolo e non ha restituito resti archeologici e/o reperti mobili affioranti in superficie e i siti archeologici noti più vicini sono posti tutti a distanza di sicurezza dagli interventi progettuali.



LEGENDA

VRP - Carta del potenziale

VRP_multipolygon

potenziale alto ■

potenziale medio ■

potenziale basso ■

potenziale nullo ■

potenziale non valutabile ■

MOSI_multipoint (potenziale)

potenziale alto ●

potenziale medio ●

potenziale basso ●

potenziale nullo ○

potenziale non valutabile ●

MOSI_multipolygon (potenziale)

potenziale alto ■

potenziale medio ■

potenziale basso ■

potenziale nullo □

potenziale non valutabile ■

Rischio assoluto siti archeologici

Rischio assoluto alto siti ■

Rischio assoluto medio siti ■

CARTA DEL POTENZIALE - SOPR-PA-CL_2023_0037-AKS_0000027 - area 44

potenziale non valutabile - affidabilità buona

Per l'area 44 comprendente l'UR 41 (sostegno P. 338A) il potenziale archeologico è di grado non valutabile in quanto la fitta vegetazione presente non ha consentito un'adeguata visibilità della superficie dei suoli (Circ. 53.2022 MIC).




LEGENDA

VRP - Carta del potenziale


VRP_multipolygon

potenziale alto 

potenziale medio 

potenziale basso 


potenziale nullo 

potenziale non valutabile 


MOSI_multipoint (potenziale)

potenziale alto 

potenziale medio 


potenziale basso 


potenziale nullo 


potenziale non valutabile 


MOSI_multipolygon (potenziale)

potenziale alto 


potenziale medio 


potenziale basso 

potenziale nullo 

potenziale non valutabile 

Rischio assoluto siti archeologici

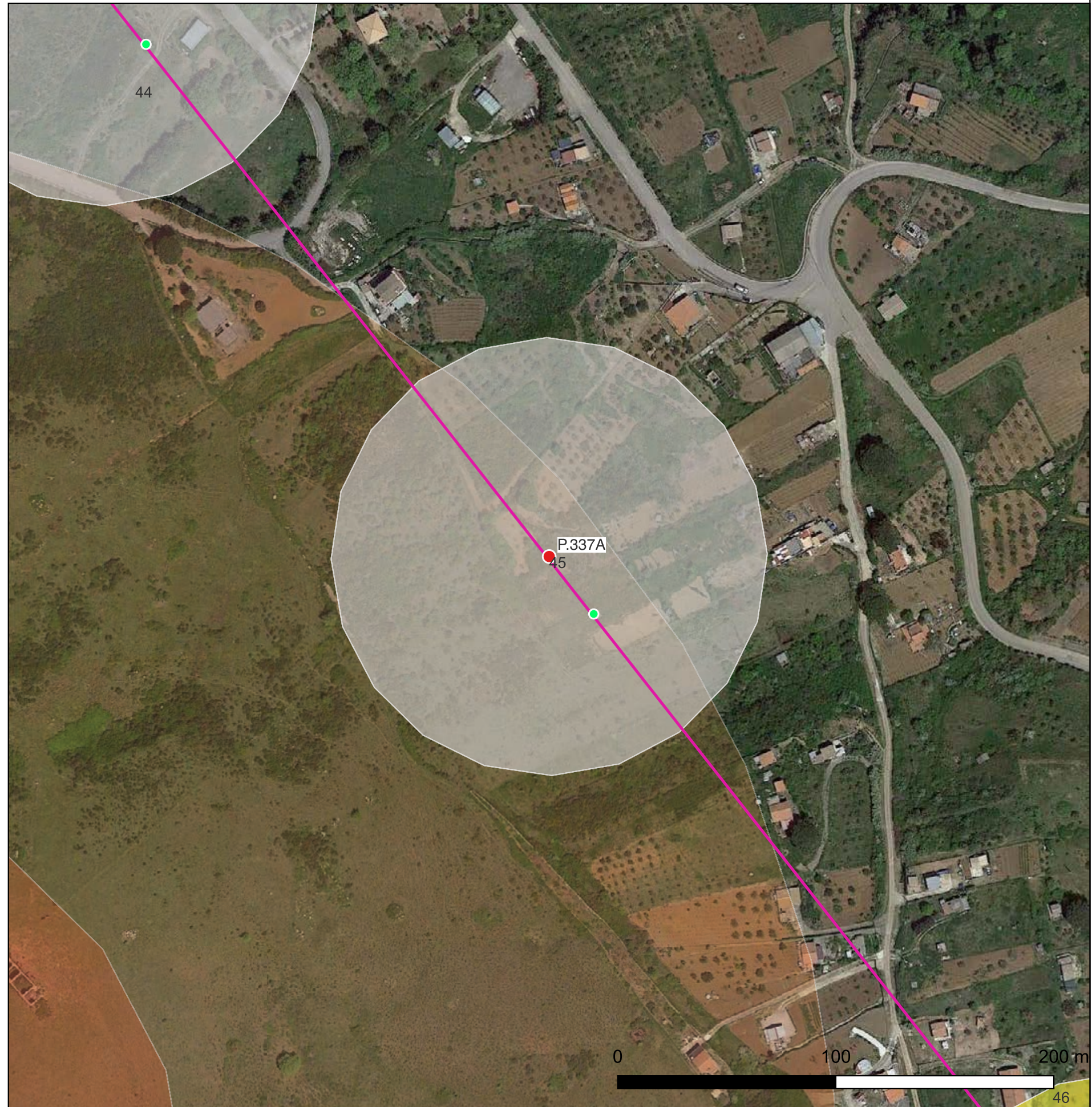
Rischio assoluto alto siti 

Rischio assoluto medio siti 

CARTA DEL POTENZIALE - SOPR-PA-CL_2023_0037-AKS_0000027 - area 45

potenziale non valutabile - affidabilità buona

Per l'area 45 comprendente l'UR 42 (sostegno P. 337A) il potenziale archeologico è di grado non valutabile in quanto in quanto l'area non è stata esplorata a causa della presenza di recinzioni invalicabili (circ. 53.2022 MIC). L'area è anche in interferenza il buffer di rischio assoluto medio del sito archeologico di Contrada San Bartolo, frequentazione sporadica di età preistorica segnalato nell'erigendo PTP di Palermo (sito n. 101).



LEGENDA

VRP - Carta del potenziale

VRP_multipolygon

potenziale alto ■

potenziale medio ■

potenziale basso ■

potenziale nullo ■

potenziale non valutabile ■

MOSI_multipoint (potenziale)

potenziale alto ●

potenziale medio ●

potenziale basso ●

potenziale nullo ○

potenziale non valutabile ●

MOSI_multipolygon (potenziale)

potenziale alto ■

potenziale medio ■

potenziale basso ■

potenziale nullo ■

potenziale non valutabile ■

Rischio assoluto siti archeologici

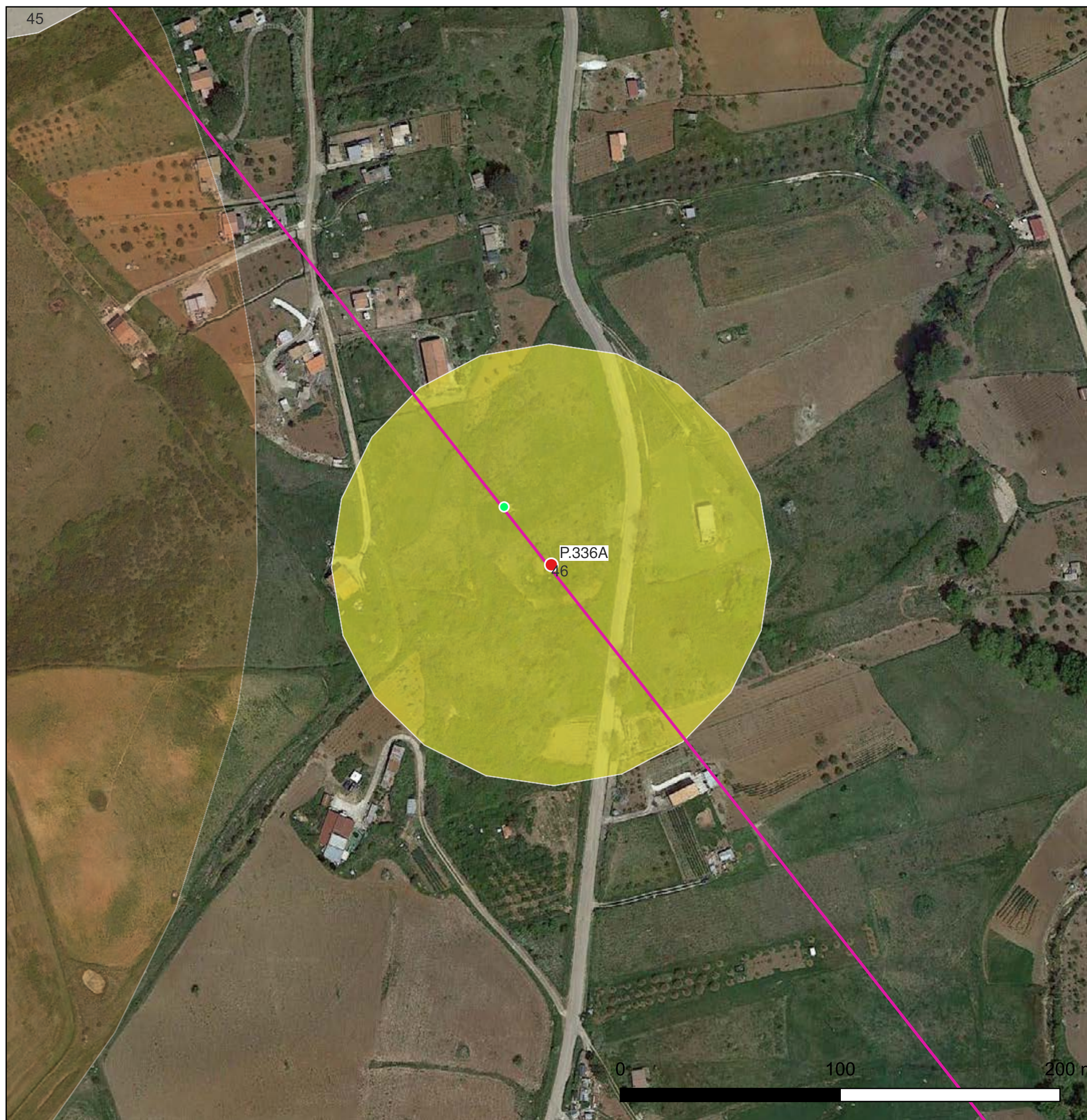
Rischio assoluto alto siti ■

Rischio assoluto medio siti ■

CARTA DEL POTENZIALE - SOPR-PA-CL_2023_0037-AKS_0000027 - area 46

potenziale basso - affidabilità buona

Per l'area 46 comprendente l'UR 43 (sostegno P. 336A) il potenziale archeologico è di grado Basso: "aree connotate da scarsi elementi concreti di frequentazione antica" in quanto, in nessuna delle attività svolte, sono emersi elementi indiziari della presenza di resti archeologici. L'UR in oggetto ha mostrato una media visibilità del suolo e non ha restituito resti archeologici e/o reperti mobili affioranti in superficie e i siti archeologici noti più vicini sono posti tutti a distanza di sicurezza dagli interventi progettuali.




LEGENDA

VRP - Carta del potenziale


VRP_multipolygon

potenziale alto 

potenziale medio 

potenziale basso 


potenziale nullo 


potenziale non valutabile 


MOSI_multipoint (potenziale)

potenziale alto 

potenziale medio 

potenziale basso 


potenziale nullo 

potenziale non valutabile 


MOSI_multipolygon (potenziale)

potenziale alto 


potenziale medio 


potenziale basso 

potenziale nullo 

potenziale non valutabile 

Rischio assoluto siti archeologici

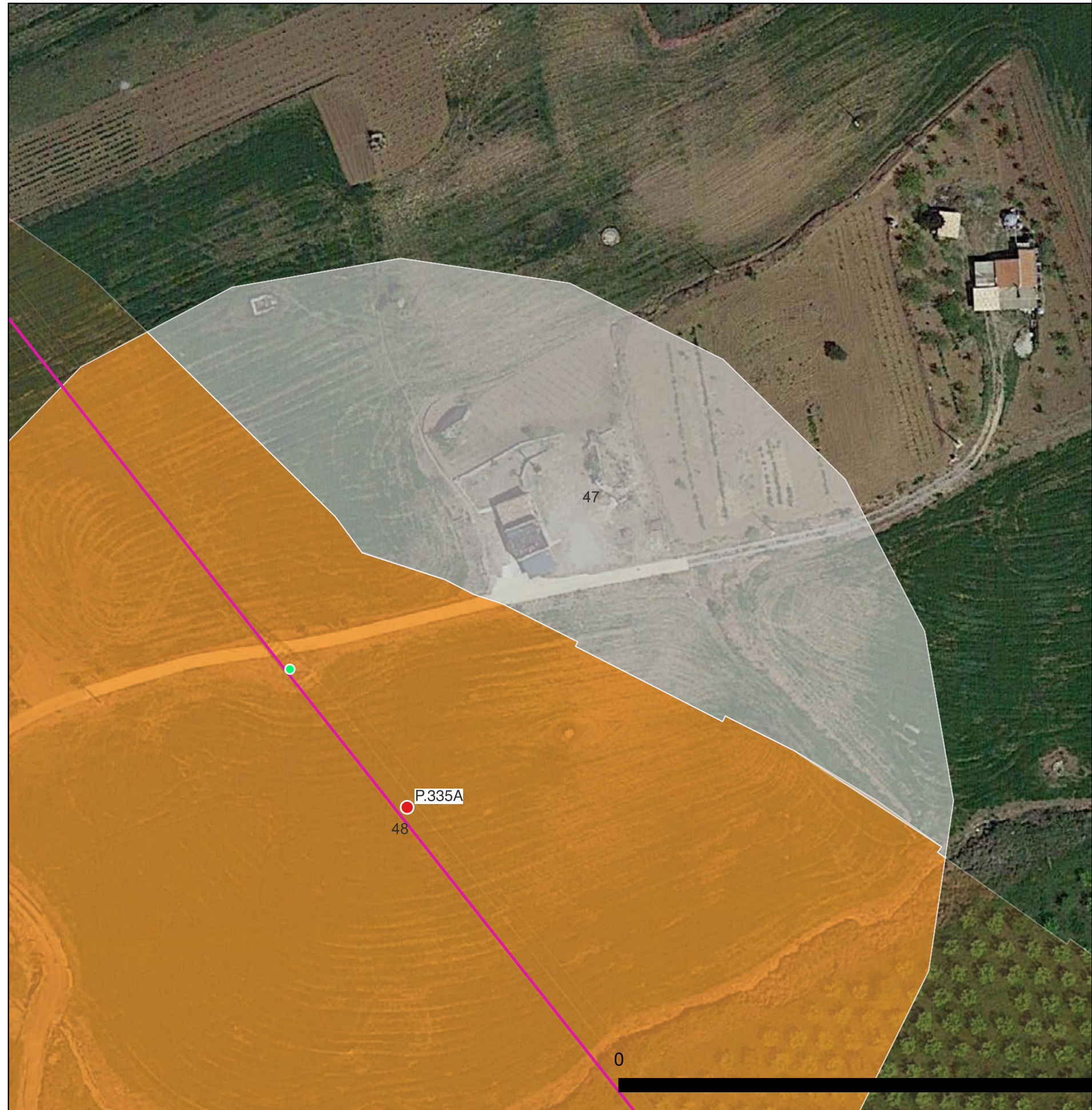
Rischio assoluto alto siti 

Rischio assoluto medio siti 

CARTA DEL POTENZIALE - SOPR-PA-CL_2023_0037-AKS_0000027 - area 47

potenziale non valutabile - affidabilità buona

Per l'area 47 comprendente parte dell'UR 44 (buffer sostegno P. 335A) il potenziale archeologico è di grado non valutabile in quanto la fitta vegetazione presente non ha consentito un'adeguata visibilità della superficie dei suoli (Circ. 53.2022 MIC).



LEGENDA

VRP - Carta del potenziale

VRP_multipolygon

potenziale alto ■

potenziale medio ■

potenziale basso ■

potenziale nullo ■

potenziale non valutabile ■

MOSI_multipoint (potenziale)

potenziale alto ●

potenziale medio ●

potenziale basso ●

potenziale nullo ○

potenziale non valutabile ●

MOSI_multipolygon (potenziale)

potenziale alto ■

potenziale medio ■

potenziale basso ■

potenziale nullo □

potenziale non valutabile ■

Rischio assoluto siti archeologici

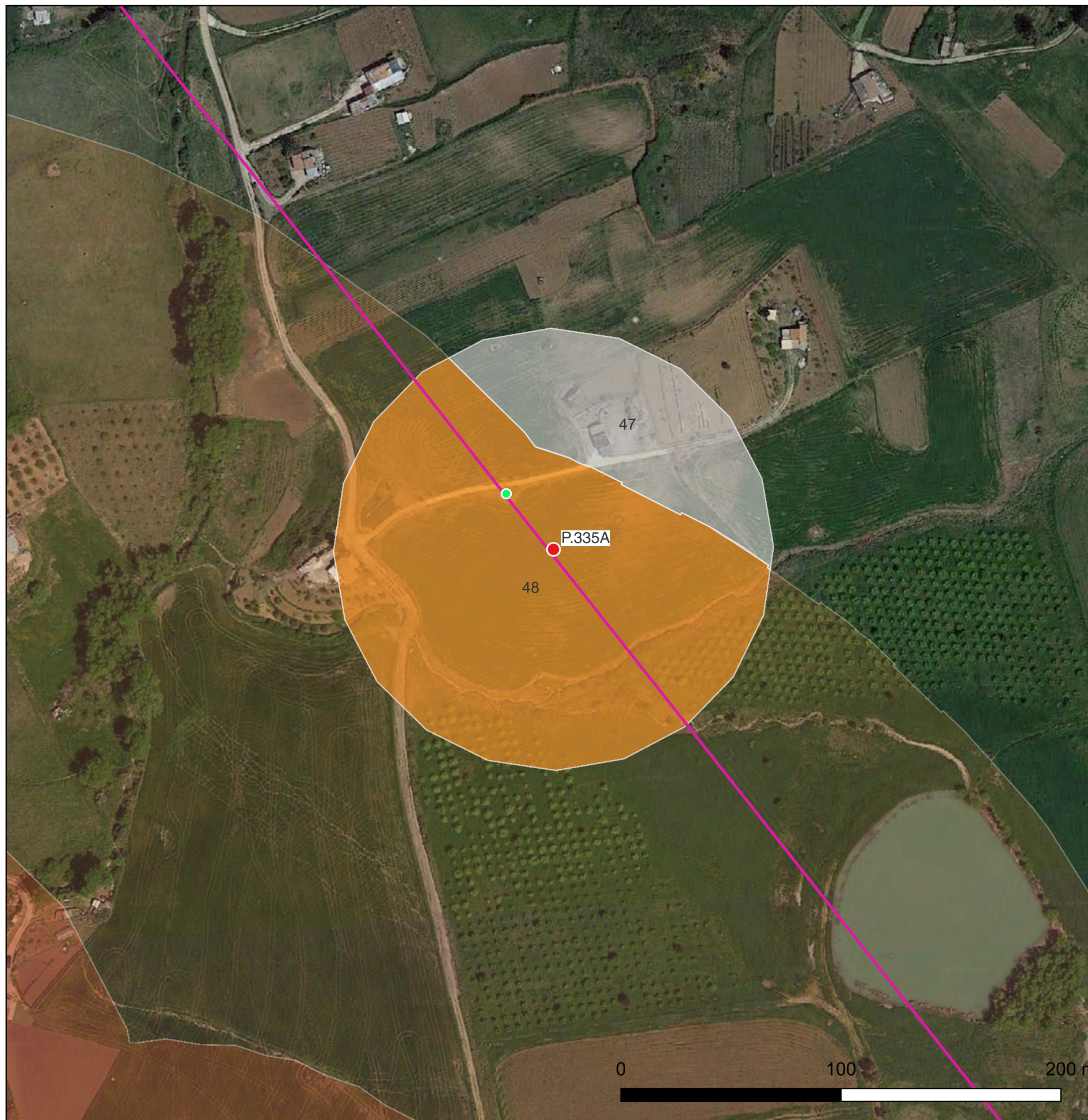
Rischio assoluto alto siti ■

Rischio assoluto medio siti ■

CARTA DEL POTENZIALE - SOPR-PA-CL_2023_0037-AKS_0000027 - area 48

potenziale medio - affidabilità buona

Per l'area 48 comprendente parte dell'UR 44 (sostegno P.335A) il potenziale archeologico è di grado medio in quanto l'area ricade nel buffer di rischio assoluto medio (200-500 m) dei siti archeologici di Contrada Mandragiumenta (sito n.103, frequentazione sporadica di età preistorica e greca di età preistorica) e di Contrada Pagliuzza (sito n. 104 insediamento rurale di età romana e tardoantica) entrambi segnalati nell'erigendo PTP di Palermo.



LEGENDA

VRP - Carta del potenziale

VRP_multipolygon

potenziale alto ■

potenziale medio ■

potenziale basso ■

potenziale nullo ■

potenziale non valutabile ■

MOSI_multipoint (potenziale)

potenziale alto ●

potenziale medio ●

potenziale basso ●

potenziale nullo ○

potenziale non valutabile ●

MOSI_multipolygon (potenziale)

potenziale alto ■

potenziale medio ■

potenziale basso ■

potenziale nullo ■

potenziale non valutabile ■

Rischio assoluto siti archeologici

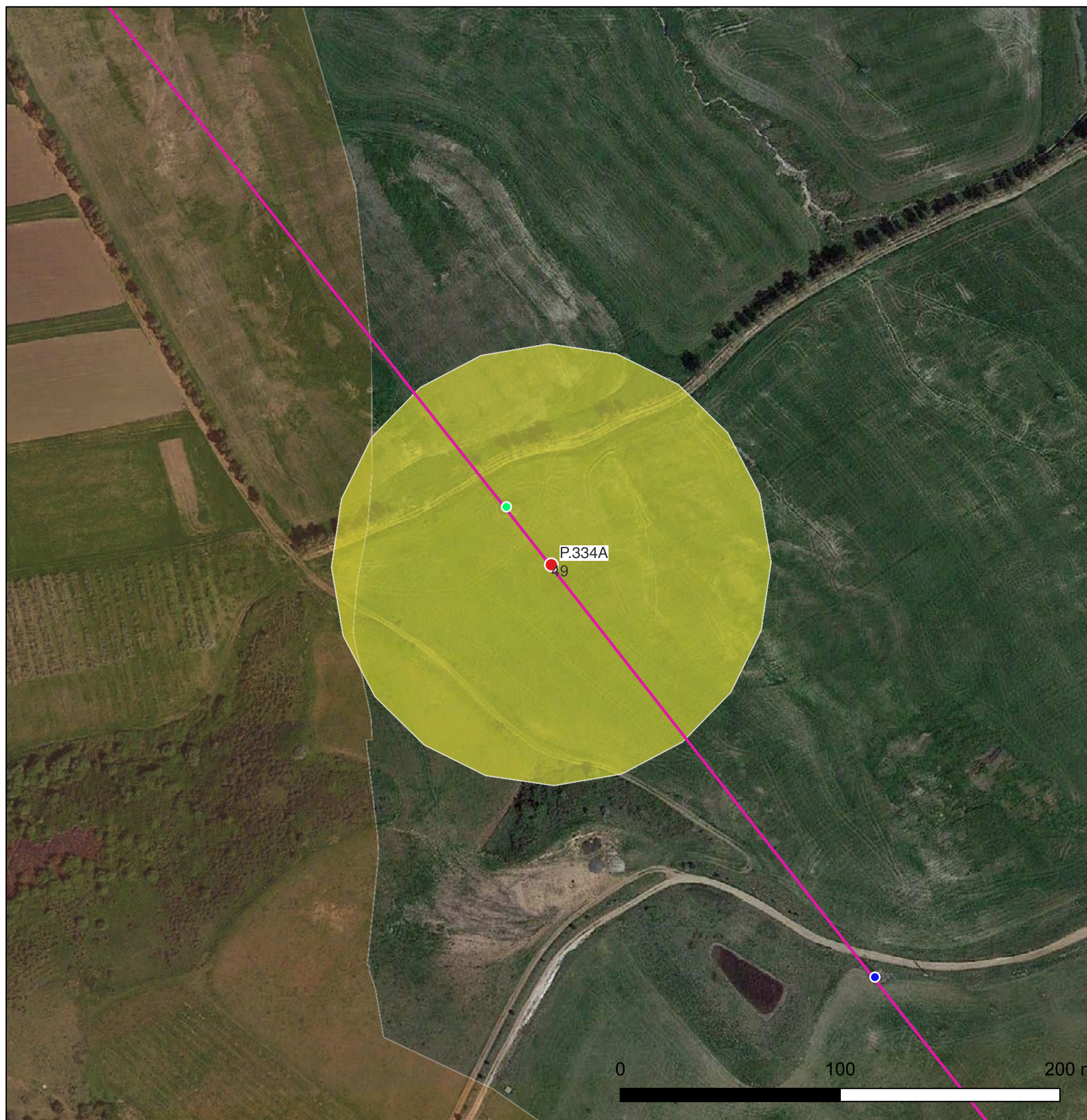
Rischio assoluto alto siti ■

Rischio assoluto medio siti ■

CARTA DEL POTENZIALE - SOPR-PA-CL_2023_0037-AKS_0000027 - area 49

potenziale basso - affidabilità buona

Per l'area 49 comprendente l'UR 45 (sostegno P. 334A) il potenziale archeologico è di grado Basso: "aree connotate da scarsi elementi concreti di frequentazione antica" in quanto, in nessuna delle attività svolte, sono emersi elementi indiziari della presenza di resti archeologici. L'UR in oggetto ha mostrato una media visibilità del suolo e non ha restituito resti archeologici e/o reperti mobili affioranti in superficie e i siti archeologici noti più vicini sono posti tutti a distanza di sicurezza dagli interventi progettuali.




LEGENDA


VRP - Carta del potenziale


VRP_multipolygon

potenziale alto 


potenziale medio 


potenziale basso 


potenziale nullo 


potenziale non valutabile 


MOSI_multipoint (potenziale)

potenziale alto 

potenziale medio 


potenziale basso 


potenziale nullo 


potenziale non valutabile 


MOSI_multipolygon (potenziale)

potenziale alto 


potenziale medio 


potenziale basso 

potenziale nullo 

potenziale non valutabile 

Rischio assoluto siti archeologici

Rischio assoluto alto siti 

Rischio assoluto medio siti 

CARTA DEL POTENZIALE - SOPR-PA-CL_2023_0037-AKS_0000027 - area 50

potenziale medio - affidabilità buona

Per l'area 50 comprendente l'UR 46 (buffer sostegno P.331A) il potenziale archeologico è di grado medio in quanto l'area è in interferenza con la frequentazione sporadica di età tardo romana e bizantina di Contrada Vigne del Medico segnalata nell'erigendo PTP di Palermo (sito n. 113). Potenziale medio e non alto in quanto si tratta di frequentazione sporadica e non di un'occupazione stabile.


LEGENDA

VRP - Carta del potenziale


VRP_multipolygon

potenziale alto 

potenziale medio 


potenziale basso 


potenziale nullo 

potenziale non valutabile 


MOSI_multipoint (potenziale)

potenziale alto 

potenziale medio 


potenziale basso 


potenziale nullo 


potenziale non valutabile 


MOSI_multipolygon (potenziale)

potenziale alto 


potenziale medio 


potenziale basso 

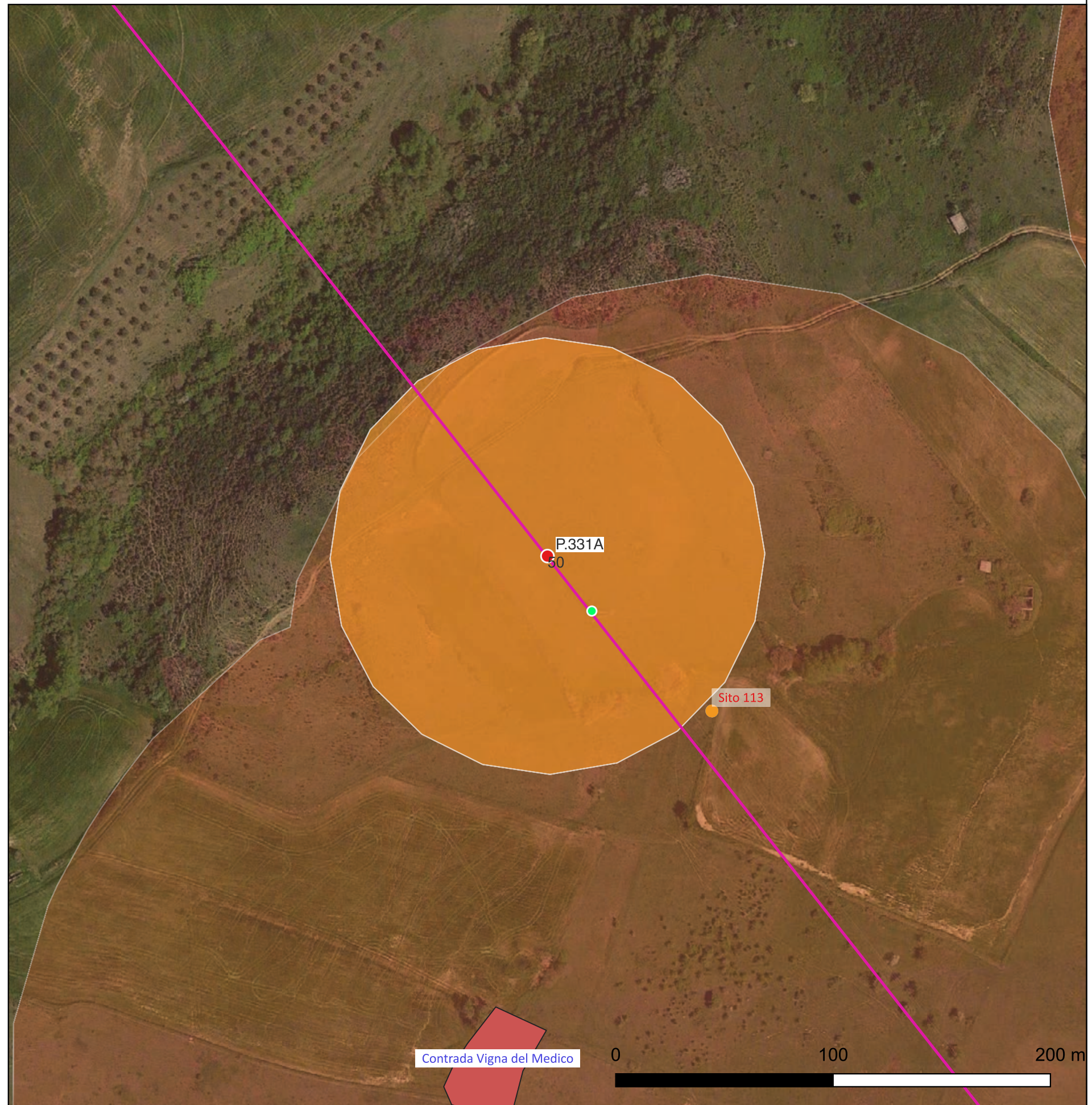
potenziale nullo 

potenziale non valutabile 

Rischio assoluto siti archeologici

Rischio assoluto alto siti 

Rischio assoluto medio siti 



CARTA DEL POTENZIALE - SOPR-PA-CL_2023_0037-AKS_0000027 - area 51

potenziale alto - affidabilità buona

Per l'area 51 comprendente l'UR 47 (sostegno P.330A) il potenziale archeologico è di grado alto in quanto l'area è in interferenza e ricade nel buffer di rischio assoluto alto (0-200 m) del sito archeologico di Contrada Stripparia insediamento rurale di età greca segnalato nell'erigendo PTP di Palemro (sito n. 119).




LEGENDA

VRP - Carta del potenziale


VRP_multipolygon

potenziale alto 

potenziale medio 

potenziale basso 


potenziale nullo 


potenziale non valutabile 


MOSI_multipoint (potenziale)

potenziale alto 

potenziale medio 

potenziale basso 


potenziale nullo 

potenziale non valutabile 


MOSI_multipolygon (potenziale)

potenziale alto 


potenziale medio 


potenziale basso 

potenziale nullo 

potenziale non valutabile 

Rischio assoluto siti archeologici

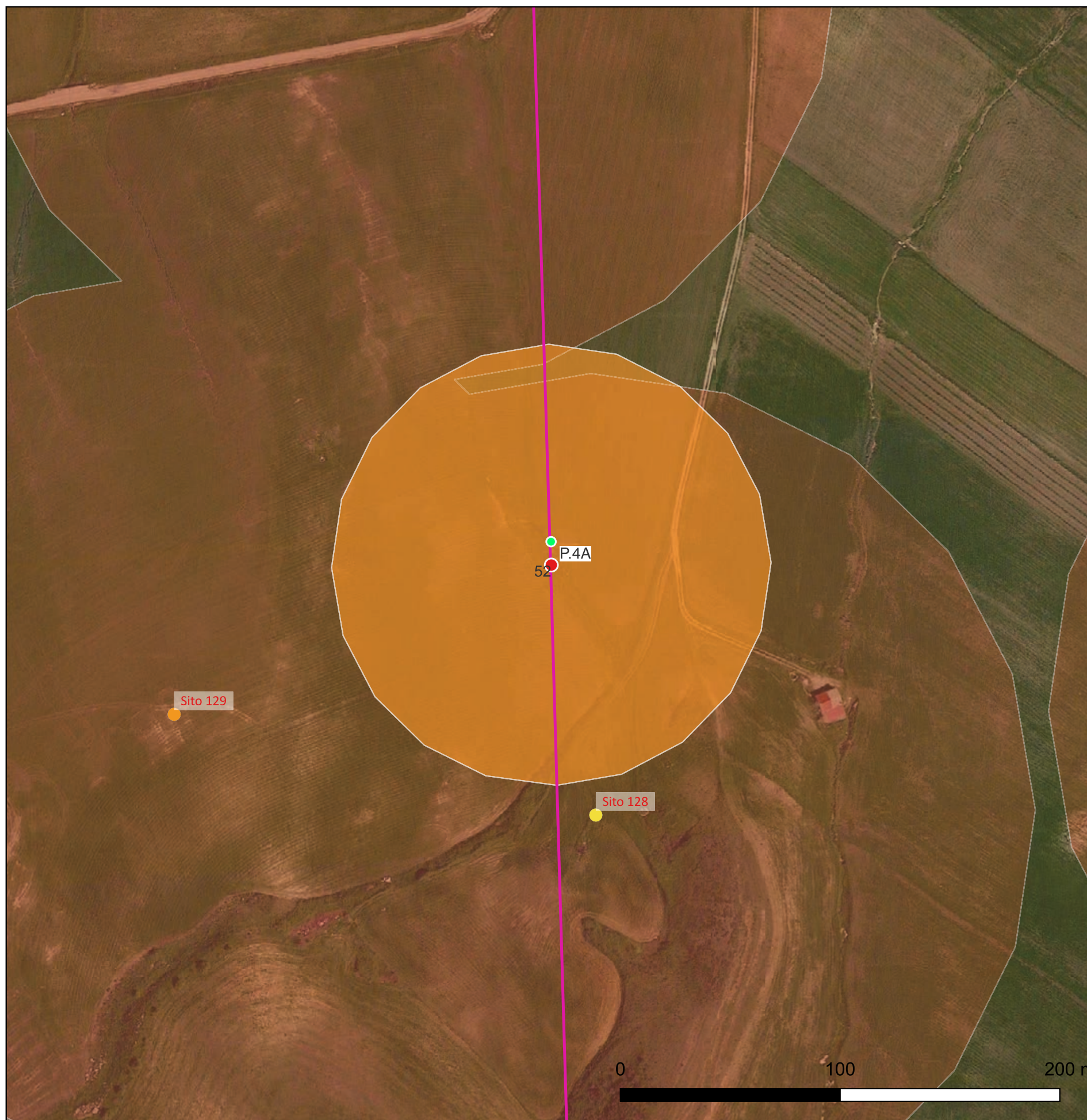
Rischio assoluto alto siti 

Rischio assoluto medio siti 

CARTA DEL POTENZIALE - SOPR-PA-CL_2023_0037-AKS_0000027 - area 52

potenziale medio - affidabilità buona

Per l'area 52 comprendente l'UR 48 (sostegno P.4A) il potenziale archeologico è di grado medio nonostante rientri nel buffer di rischio assoluto alto e medio (0-500 m) dei siti archeologici di Contrada Gangitani (siti nn. 128-129) in quanto si tratta di frequentazioni sporadiche di età preistorica, tardoromana e bizantina e non di un'occupazione stabile. Si segnala che non è stato possibile visionare la superficie dei suoli a causa della fitta vegetazione presente.



LEGENDA

VRP - Carta del potenziale

VRP_multipolygon

potenziale alto ■

potenziale medio ■

potenziale basso ■

potenziale nullo ■

potenziale non valutabile ■

MOSI_multipoint (potenziale)

potenziale alto ●

potenziale medio ●

potenziale basso ●

potenziale nullo ○

potenziale non valutabile ●

MOSI_multipolygon (potenziale)

potenziale alto ■

potenziale medio ■

potenziale basso ■

potenziale nullo ■

potenziale non valutabile ■

Rischio assoluto siti archeologici

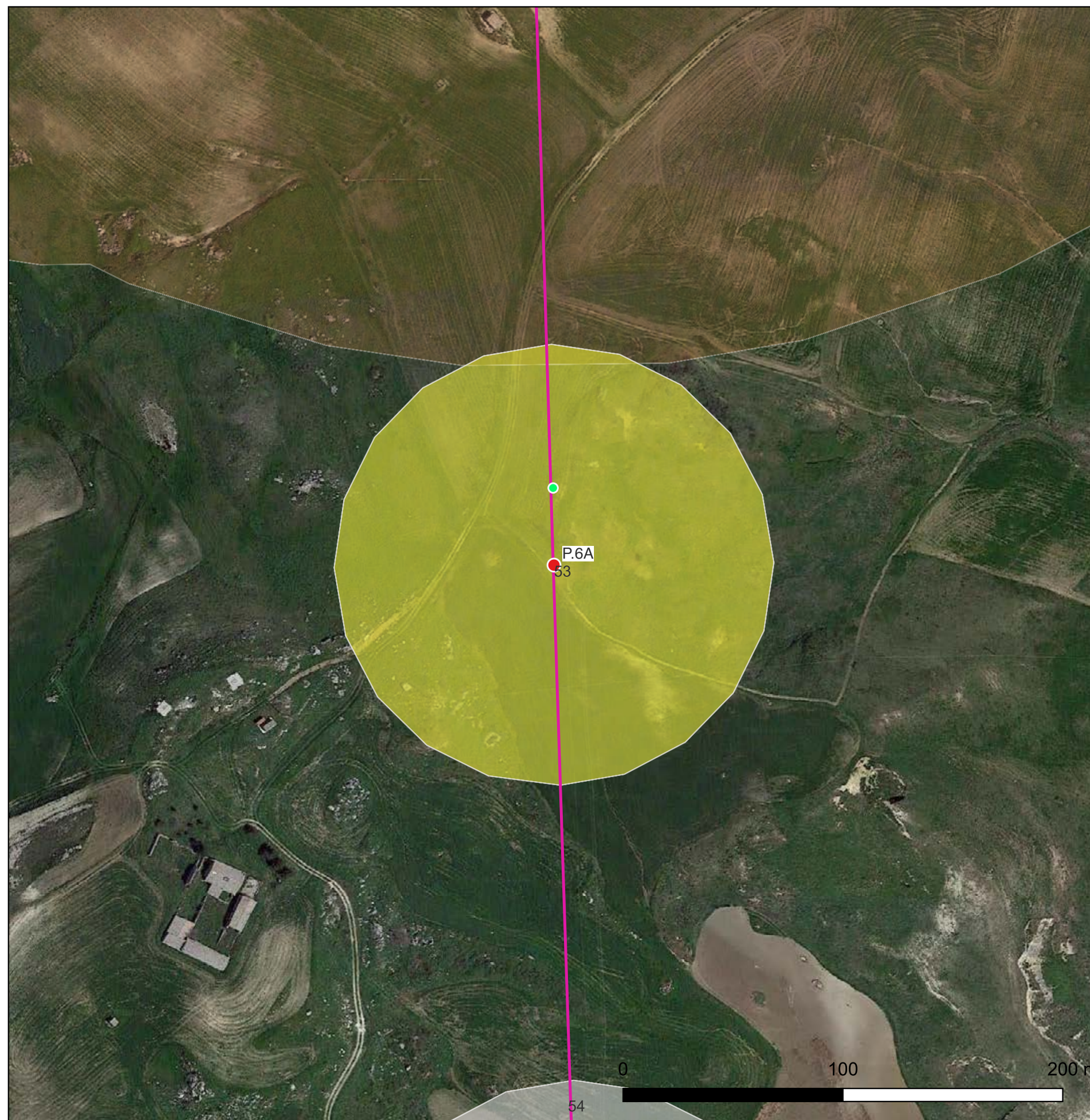
Rischio assoluto alto siti ■

Rischio assoluto medio siti ■

CARTA DEL POTENZIALE - SOPR-PA-CL_2023_0037-AKS_0000027 - area 53

potenziale basso - affidabilità buona

Per l'area 53 comprendente l'UR 49 (sostegno P. 6A) il potenziale archeologico è di grado Basso: "aree connotate da scarsi elementi concreti di frequentazione antica" in quanto, in nessuna delle attività svolte, sono emersi elementi indiziari della presenza di resti archeologici. L'UR in oggetto ha mostrato un'alta visibilità del suolo e non ha restituito resti archeologici e/o reperti mobili affioranti in superficie e i siti archeologici noti più vicini sono posti tutti a distanza di sicurezza dagli interventi progettuali.




LEGENDA

VRP - Carta del potenziale


VRP_multipolygon

potenziale alto 


potenziale medio 

potenziale basso 


potenziale nullo 


potenziale non valutabile 


MOSI_multipoint (potenziale)

potenziale alto 

potenziale medio 

potenziale basso 


potenziale nullo 


potenziale non valutabile 


MOSI_multipolygon (potenziale)

potenziale alto 


potenziale medio 


potenziale basso 

potenziale nullo 

potenziale non valutabile 

Rischio assoluto siti archeologici

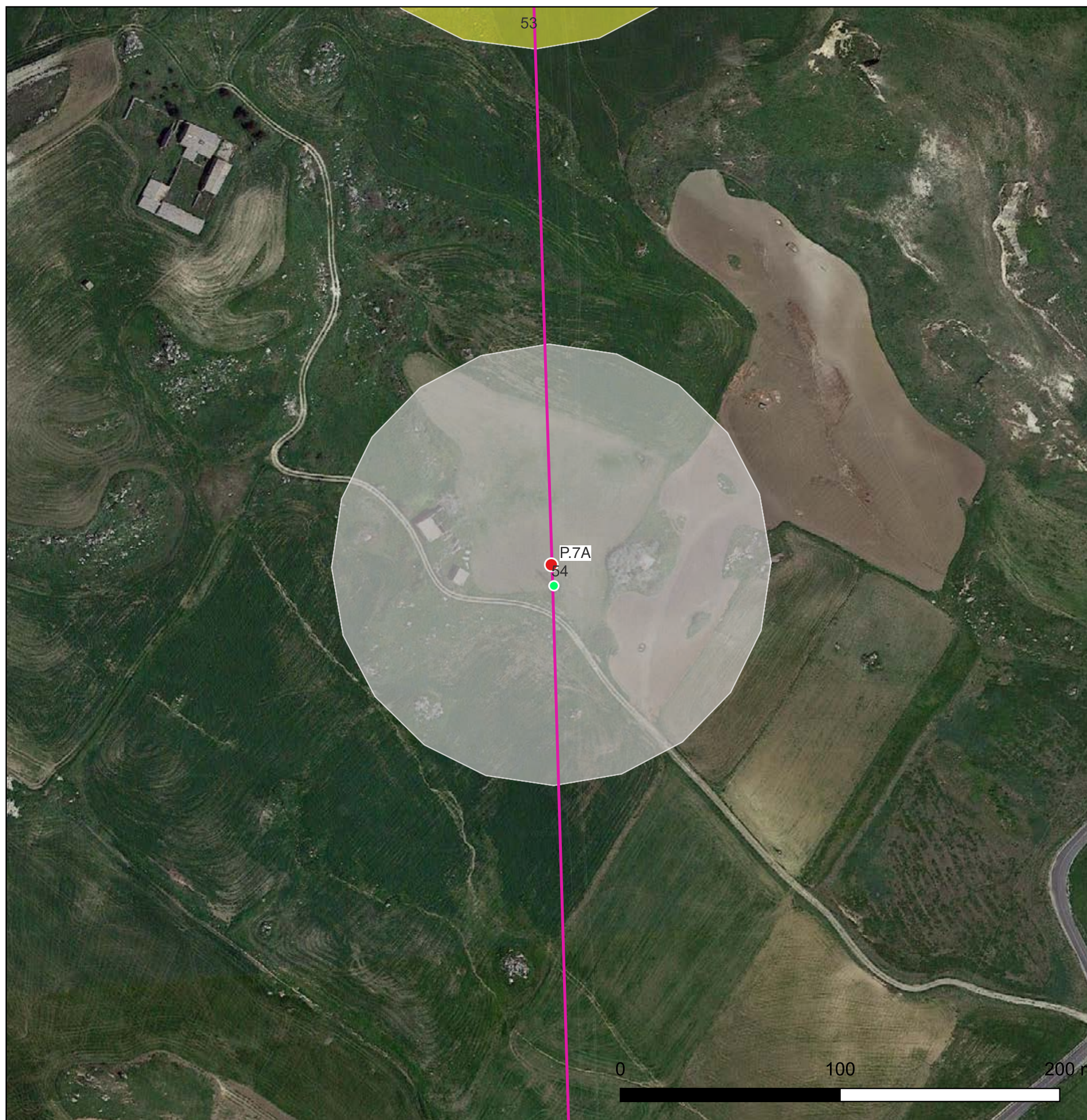
Rischio assoluto alto siti 

Rischio assoluto medio siti 

CARTA DEL POTENZIALE - SOPR-PA-CL_2023_0037-AKS_0000027 - area 54

potenziale non valutabile - affidabilità buona

Per l'area 54 comprendente parte dell'UR 50 (sostegno P. 7A) il potenziale archeologico è di grado non valutabile in quanto la fitta vegetazione presente non ha consentito un'adeguata visibilità della superficie dei suoli (Circ. 53.2022 MIC).



LEGENDA

VRP - Carta del potenziale

VRP_multipolygon

potenziale alto ■

potenziale medio ■

potenziale basso ■

potenziale nullo ■

potenziale non valutabile ■

MOSI_multipoint (potenziale)

potenziale alto ●

potenziale medio ●

potenziale basso ●

potenziale nullo ○

potenziale non valutabile ●

MOSI_multipolygon (potenziale)

potenziale alto ■

potenziale medio ■

potenziale basso ■

potenziale nullo ■

potenziale non valutabile ■

Rischio assoluto siti archeologici


Rischio assoluto alto siti ■

Rischio assoluto medio siti ■

CARTA DEL POTENZIALE - SOPR-PA-CL_2023_0037-AKS_0000027 - area 55

potenziale non valutabile - affidabilità buona

Per l'area 55 comprendente l'UR 51 (sostegno P. 9A) il potenziale archeologico è di grado non valutabile in quanto la fitta vegetazione presente non ha consentito un'adeguata visibilità della superficie dei suoli (Circ. 53.2022 MIC). Inoltre l'UR è in interferenza con l'ipotetico secondo tracciato della Via Catina-Thermae.



LEGENDA

VRP - Carta del potenziale

VRP_multipolygon

potenziale alto ■

potenziale medio ■

potenziale basso ■

potenziale nullo ■

potenziale non valutabile ■

MOSI_multipoint (potenziale)

potenziale alto ●

potenziale medio ●

potenziale basso ●

potenziale nullo ○

potenziale non valutabile ●

MOSI_multipolygon (potenziale)

potenziale alto ■

potenziale medio ■

potenziale basso ■

potenziale nullo ■

potenziale non valutabile ■

Rischio assoluto siti archeologici

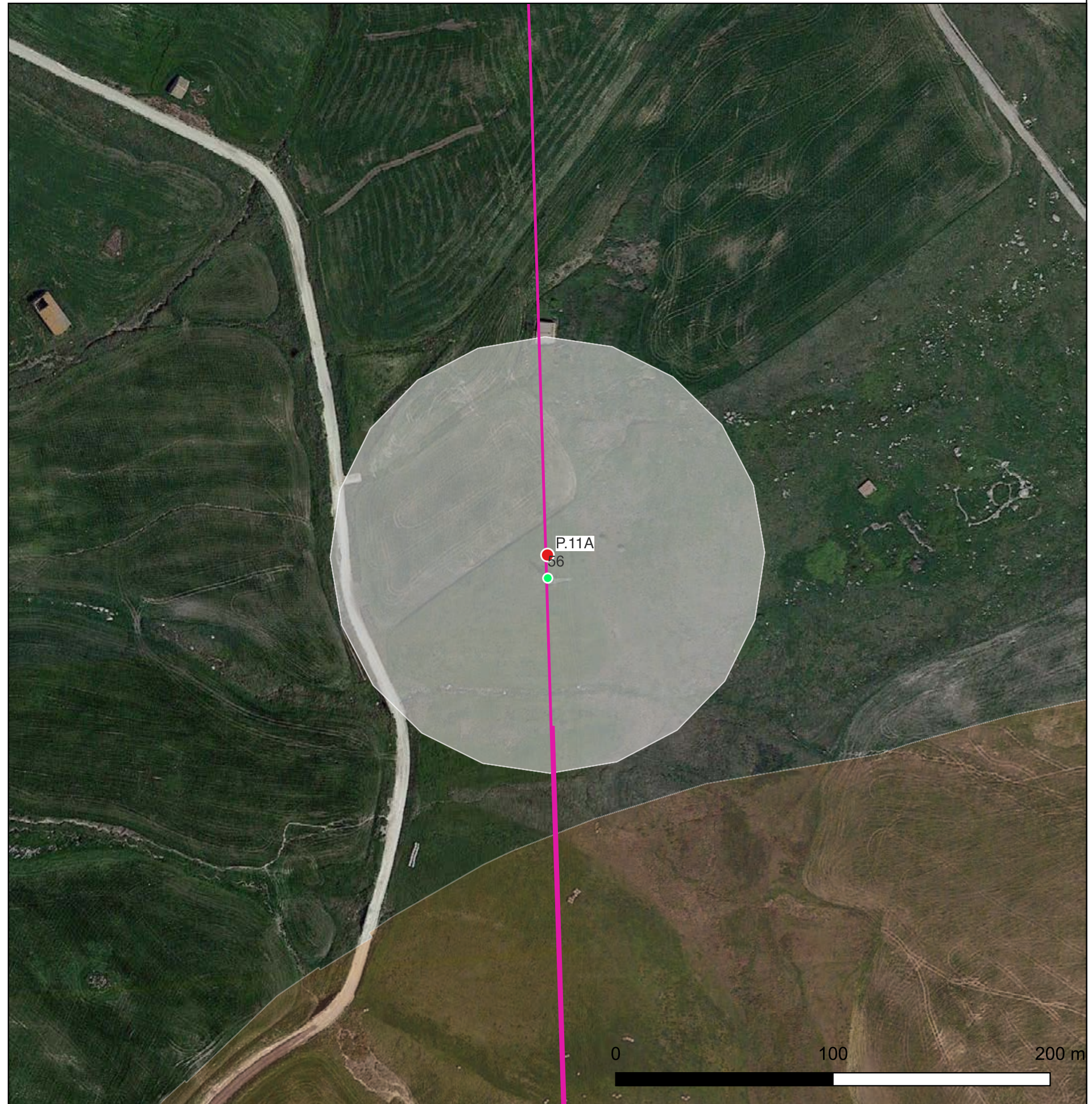
Rischio assoluto alto siti ■

Rischio assoluto medio siti ■

CARTA DEL POTENZIALE - SOPR-PA-CL_2023_0037-AKS_0000027 - area 56

potenziale non valutabile - affidabilità buona

Per l'area 56 comprendente l'UR 52 (sostegno P. 11A) il potenziale archeologico è di grado non valutabile in quanto la fitta vegetazione presente non ha consentito un'adeguata visibilità della superficie dei suoli (Circ. 53.2022 MIC).





LEGENDA


VRP - Carta del potenziale


VRP_multipolygon

potenziale alto 


potenziale medio 

potenziale basso 


potenziale nullo 

potenziale non valutabile 


MOSI_multipoint (potenziale)

potenziale alto 

potenziale medio 

potenziale basso 


potenziale nullo 

potenziale non valutabile 


MOSI_multipolygon (potenziale)

potenziale alto 


potenziale medio 


potenziale basso 

potenziale nullo 

potenziale non valutabile 

Rischio assoluto siti archeologici

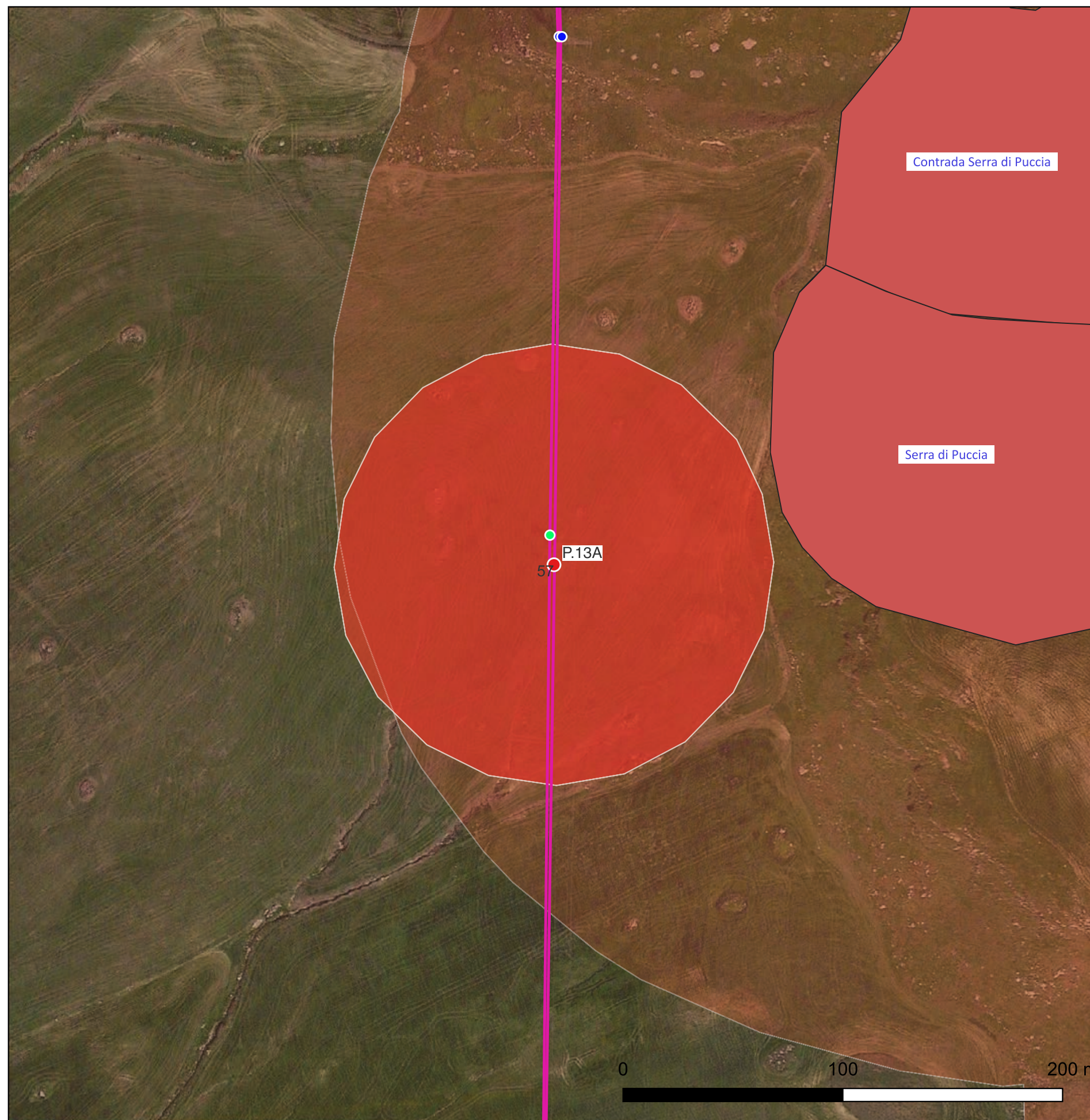
Rischio assoluto alto siti 

Rischio assoluto medio siti 

CARTA DEL POTENZIALE - SOPR-PA-CL_2023_0037-AKS_0000027 - area 57

potenziale alto - affidabilità buona

Per l'area 57 comprendente l'UR 53 (sostegno P.13A) il potenziale archeologico è di grado alto in quanto l'area ricade nel buffer di rischio assoluto alto (0-200 m) del sito archeologico di Serra di Puccia insediamento e necropoli di età greca segnalato nell'erigendo PTP di Palemro (siti nn. 132 e 133).





LEGENDA

VRP - Carta del potenziale


VRP_multipolygon

potenziale alto 


potenziale medio 

potenziale basso 


potenziale nullo 


potenziale non valutabile 


MOSI_multipoint (potenziale)

potenziale alto 

potenziale medio 


potenziale basso 


potenziale nullo 


potenziale non valutabile 


MOSI_multipolygon (potenziale)

potenziale alto 


potenziale medio 


potenziale basso 

potenziale nullo 

potenziale non valutabile 

Rischio assoluto siti archeologici

Rischio assoluto alto siti 

Rischio assoluto medio siti 

CARTA DEL POTENZIALE - SOPR-PA-CL_2023_0037-AKS_0000027 - area 58

potenziale medio - affidabilità buona


Per l'area 58 comprendente parte dell'UR 54 (sostegno P.15A) il potenziale archeologico è di grado medio in quanto l'area ricade nel buffer di rischio assoluto medio (200-500 m) del sito archeologico di Serra di Puccia insediamento e necropoli di età greca segnalato nell'erigendo PTP di Palemro (siti nn. 132 e 133).




LEGENDA


VRP - Carta del potenziale


VRP_multipolygon

potenziale alto 

potenziale medio 

potenziale basso 


potenziale nullo 

potenziale non valutabile 


MOSI_multipoint (potenziale)

potenziale alto 

potenziale medio 

potenziale basso 


potenziale nullo 


potenziale non valutabile 


MOSI_multipolygon (potenziale)

potenziale alto 


potenziale medio 


potenziale basso 

potenziale nullo 

potenziale non valutabile 

Rischio assoluto siti archeologici

Rischio assoluto alto siti 

Rischio assoluto medio siti 

CARTA DEL POTENZIALE - SOPR-PA-CL_2023_0037-AKS_0000027 - area 59

potenziale basso - affidabilità buona

Per l'area 59 comprendente l'UR 54 (sostegno P. 15A) il potenziale archeologico è di grado Basso: "aree connotate da scarsi elementi concreti di frequentazione antica" in quanto, in nessuna delle attività svolte, sono emersi elementi indiziari della presenza di resti archeologici. L'UR in oggetto ha mostrato un'alta visibilità del suolo e non ha restituito resti archeologici e/o reperti mobili affioranti in superficie e i siti archeologici noti più vicini sono posti tutti a distanza di sicurezza dagli interventi progettuali.



LEGENDA

VRP - Carta del potenziale

VRP_multipolygon

potenziale alto ■

potenziale medio ■

potenziale basso ■

potenziale nullo ■

potenziale non valutabile ■

MOSI_multipoint (potenziale)

potenziale alto ●

potenziale medio ●

potenziale basso ●

potenziale nullo ○

potenziale non valutabile ●

MOSI_multipolygon (potenziale)

potenziale alto ■

potenziale medio ■

potenziale basso ■

potenziale nullo ■

potenziale non valutabile ■

Rischio assoluto siti archeologici

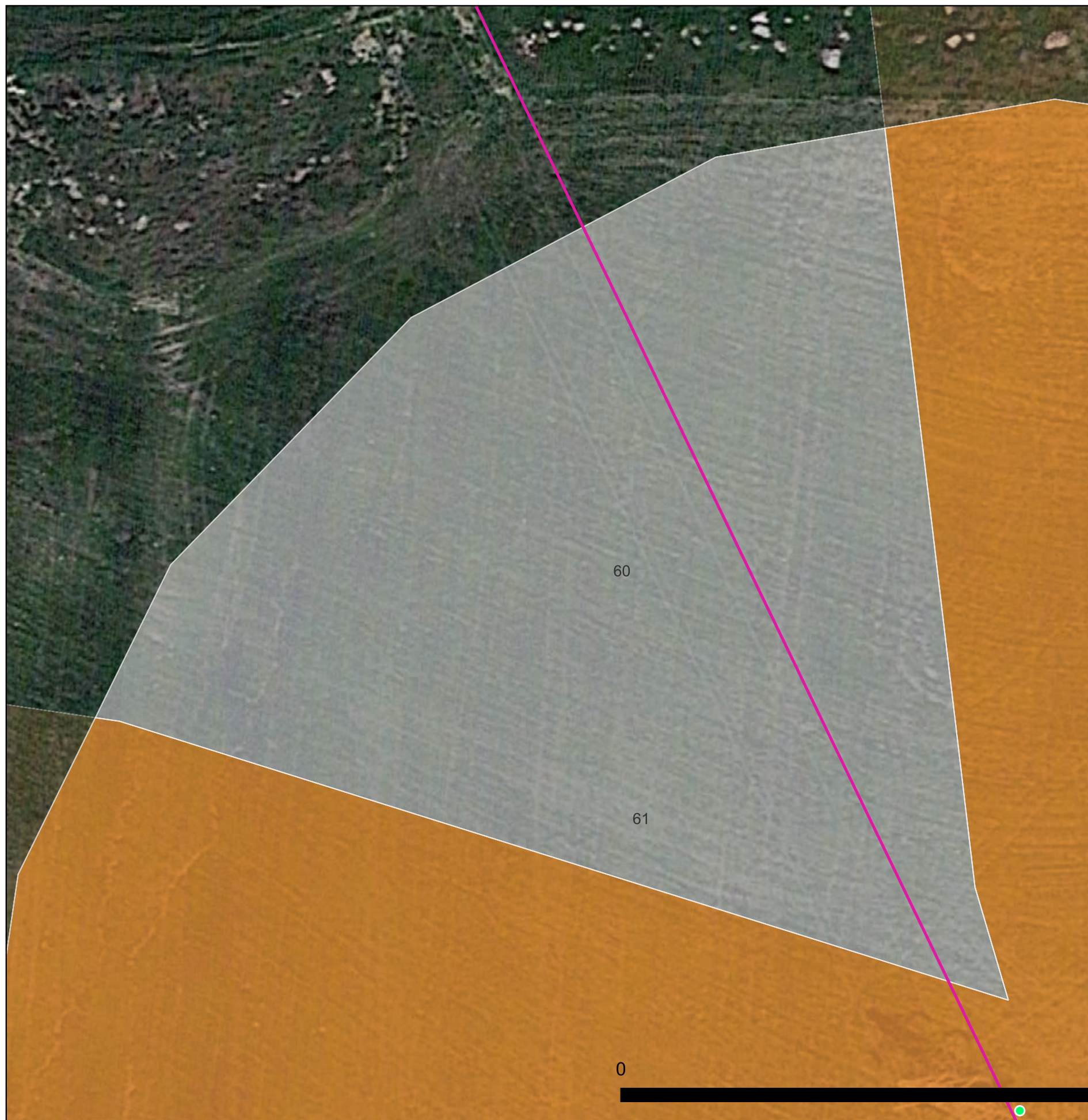
Rischio assoluto alto siti ■

Rischio assoluto medio siti ■

CARTA DEL POTENZIALE - SOPR-PA-CL_2023_0037-AKS_0000027 - area 60

potenziale non valutabile - affidabilità buona

Per l'area 60 comprendente parte dell'UR 55 (buffer sostegno P. 16A) il potenziale archeologico è di grado non valutabile in quanto la fitta vegetazione presente non ha consentito un'adeguata visibilità della superficie dei suoli (Circ. 53.2022 MIC).




LEGENDA


VRP - Carta del potenziale

VRP_multipolygon

potenziale alto 

potenziale medio 

potenziale basso 


potenziale nullo 

potenziale non valutabile 


MOSI_multipoint (potenziale)

potenziale alto 

potenziale medio 

potenziale basso 


potenziale nullo 

potenziale non valutabile 


MOSI_multipolygon (potenziale)

potenziale alto 


potenziale medio 


potenziale basso 

potenziale nullo 

potenziale non valutabile 

Rischio assoluto siti archeologici

Rischio assoluto alto siti 

Rischio assoluto medio siti 

CARTA DEL POTENZIALE - SOPR-PA-CL_2023_0037-AKS_0000027 - area 61

potenziale medio - affidabilità buona

Per l'area 61 comprendente parte dell'UR 55 (sostegno P.16A) il potenziale archeologico è di grado medio in quanto l'area ricade nel buffer di rischio assoluto medio (200-500 m) dei siti archeologici di Contrada Susafa (sito n. 135, insediamento rurale plurifase e sito n. 137, area di frammenti fittili di età greca arcaica) entrambi segnalati nell'erigendo PTP di Palermo.


LEGENDA

VRP - Carta del potenziale


VRP_multipolygon

potenziale alto 

potenziale medio 

potenziale basso 


potenziale nullo 

potenziale non valutabile 


MOSI_multipoint (potenziale)

potenziale alto 

potenziale medio 

potenziale basso 


potenziale nullo 


potenziale non valutabile 


MOSI_multipolygon (potenziale)

potenziale alto 


potenziale medio 


potenziale basso 

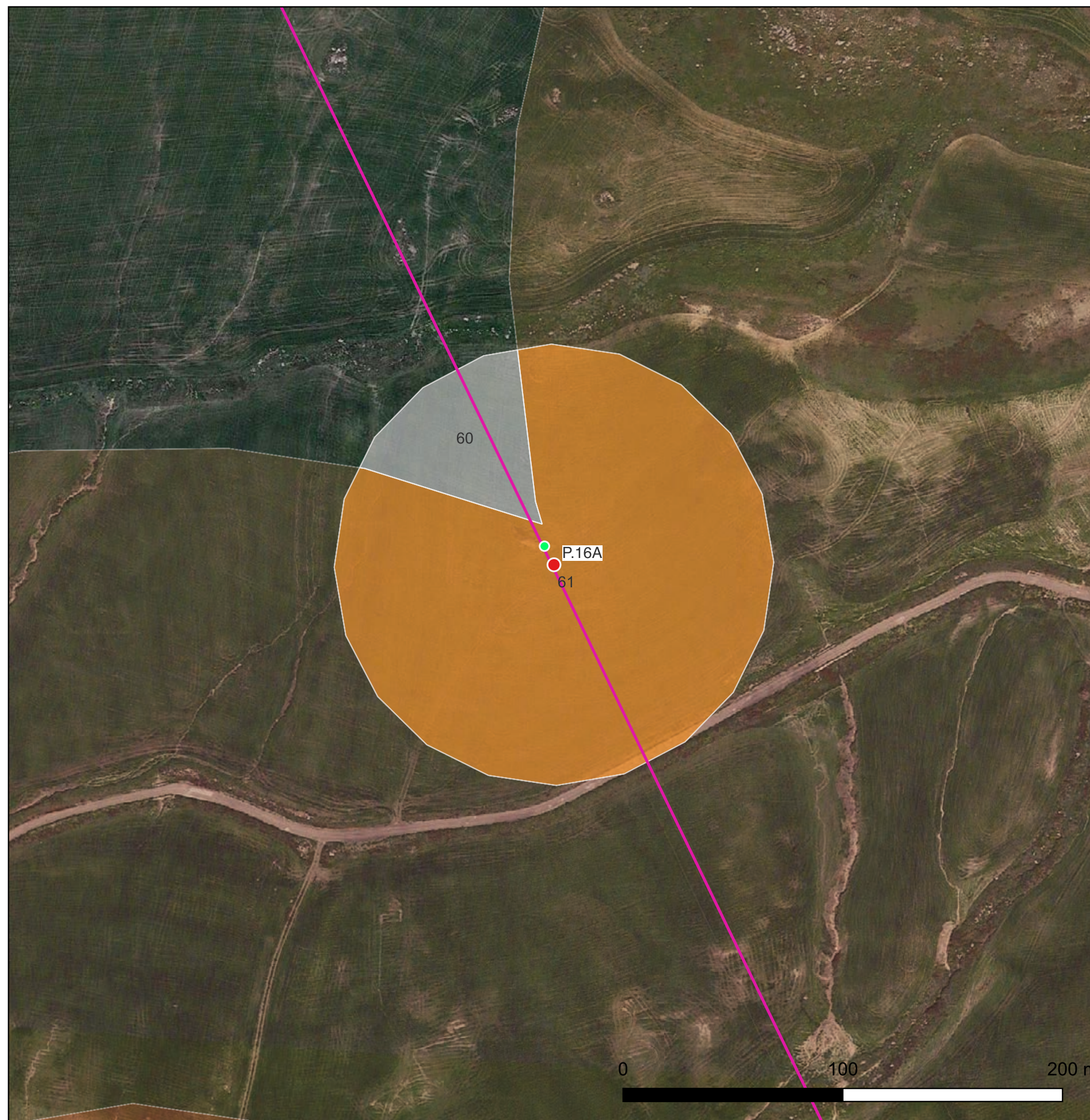
potenziale nullo 

potenziale non valutabile 

Rischio assoluto siti archeologici

Rischio assoluto alto siti 

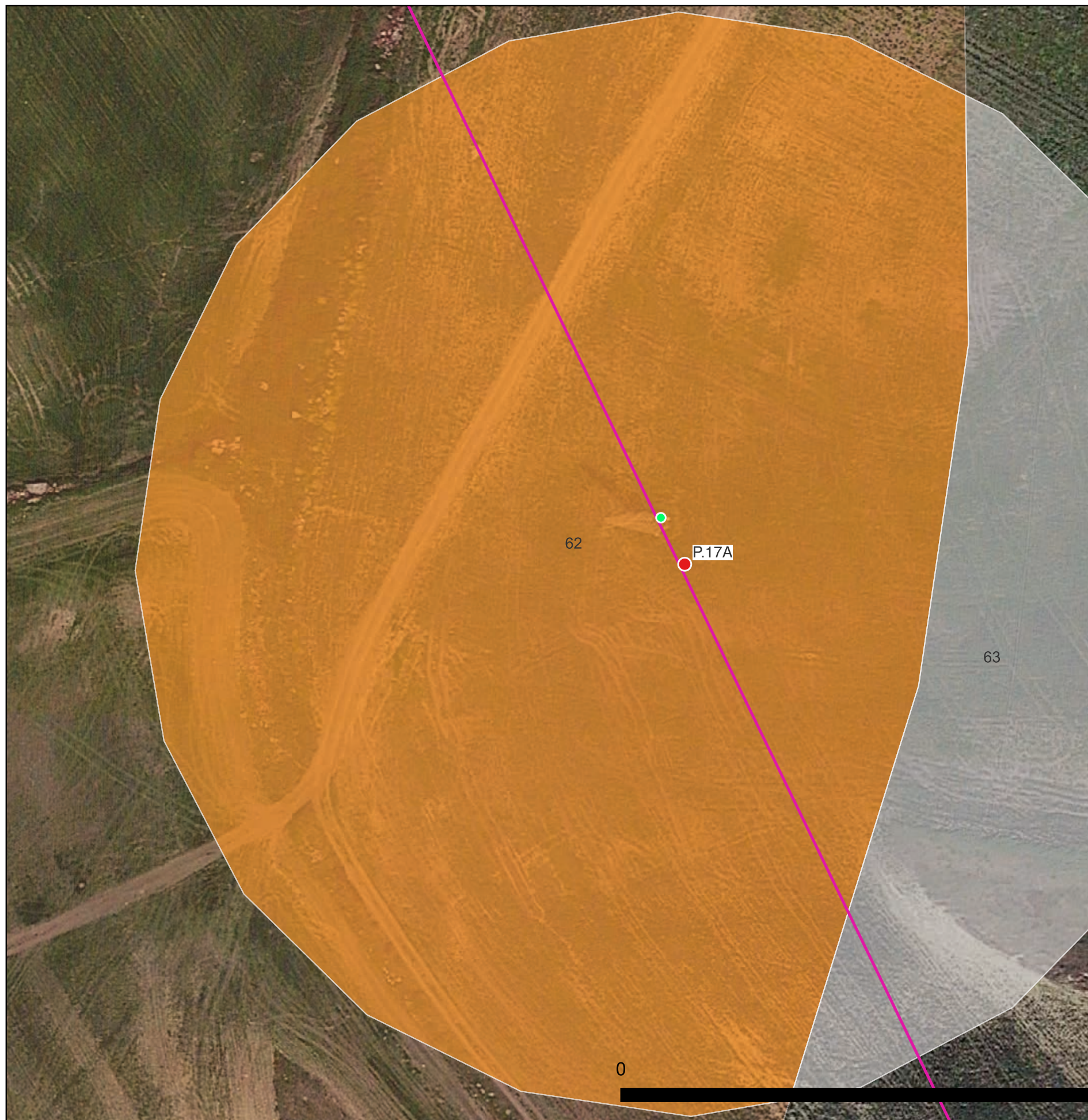
Rischio assoluto medio siti 



CARTA DEL POTENZIALE - SOPR-PA-CL_2023_0037-AKS_0000027 - area 62

potenziale medio - affidabilità buona

Per l'area 62 comprendente parte dell'UR 56 (sostegno P.17A) il potenziale archeologico è di grado medio in quanto l'area ricade nel buffer di rischio assoluto medio (200-500 m) dei siti archeologici di Contrada Susafa (sito n. 135, insediamento rurale plurifase e sito n. 137, area di frammenti fittili di età greca arcaica) entrambi segnalati nell'erigendo PTP di Palermo.




LEGENDA


VRP - Carta del potenziale


VRP_multipolygon

potenziale alto 

potenziale medio 

potenziale basso 


potenziale nullo 


potenziale non valutabile 


MOSI_multipoint (potenziale)

potenziale alto 

potenziale medio 


potenziale basso 


potenziale nullo 

potenziale non valutabile 


MOSI_multipolygon (potenziale)

potenziale alto 


potenziale medio 


potenziale basso 

potenziale nullo 

potenziale non valutabile 

Rischio assoluto siti archeologici

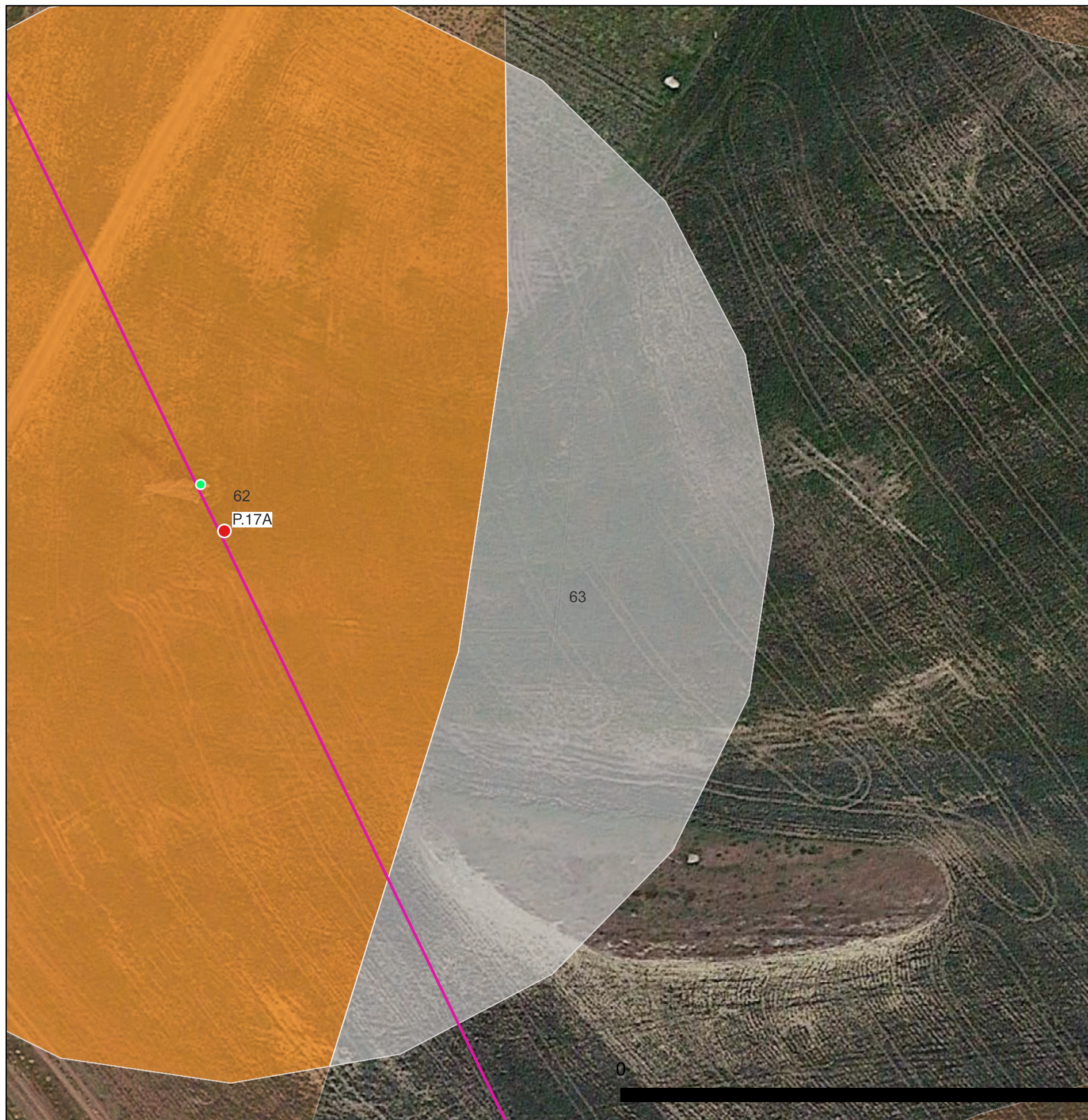
Rischio assoluto alto siti 

Rischio assoluto medio siti 

CARTA DEL POTENZIALE - SOPR-PA-CL_2023_0037-AKS_0000027 - area 63

potenziale non valutabile - affidabilità buona

Per l'area 63 comprendente parte dell'UR 56 (buffer sostegno P. 17A) il potenziale archeologico è di grado non valutabile in quanto la fitta vegetazione presente non ha consentito un'adeguata visibilità della superficie dei suoli (Circ. 53.2022 MIC).





LEGENDA

VRP - Carta del potenziale


VRP_multipolygon

potenziale alto 


potenziale medio 

potenziale basso 


potenziale nullo 


potenziale non valutabile 


MOSI_multipoint (potenziale)

potenziale alto 

potenziale medio 

potenziale basso 


potenziale nullo 


potenziale non valutabile 


MOSI_multipolygon (potenziale)

potenziale alto 


potenziale medio 


potenziale basso 

potenziale nullo 

potenziale non valutabile 

Rischio assoluto siti archeologici

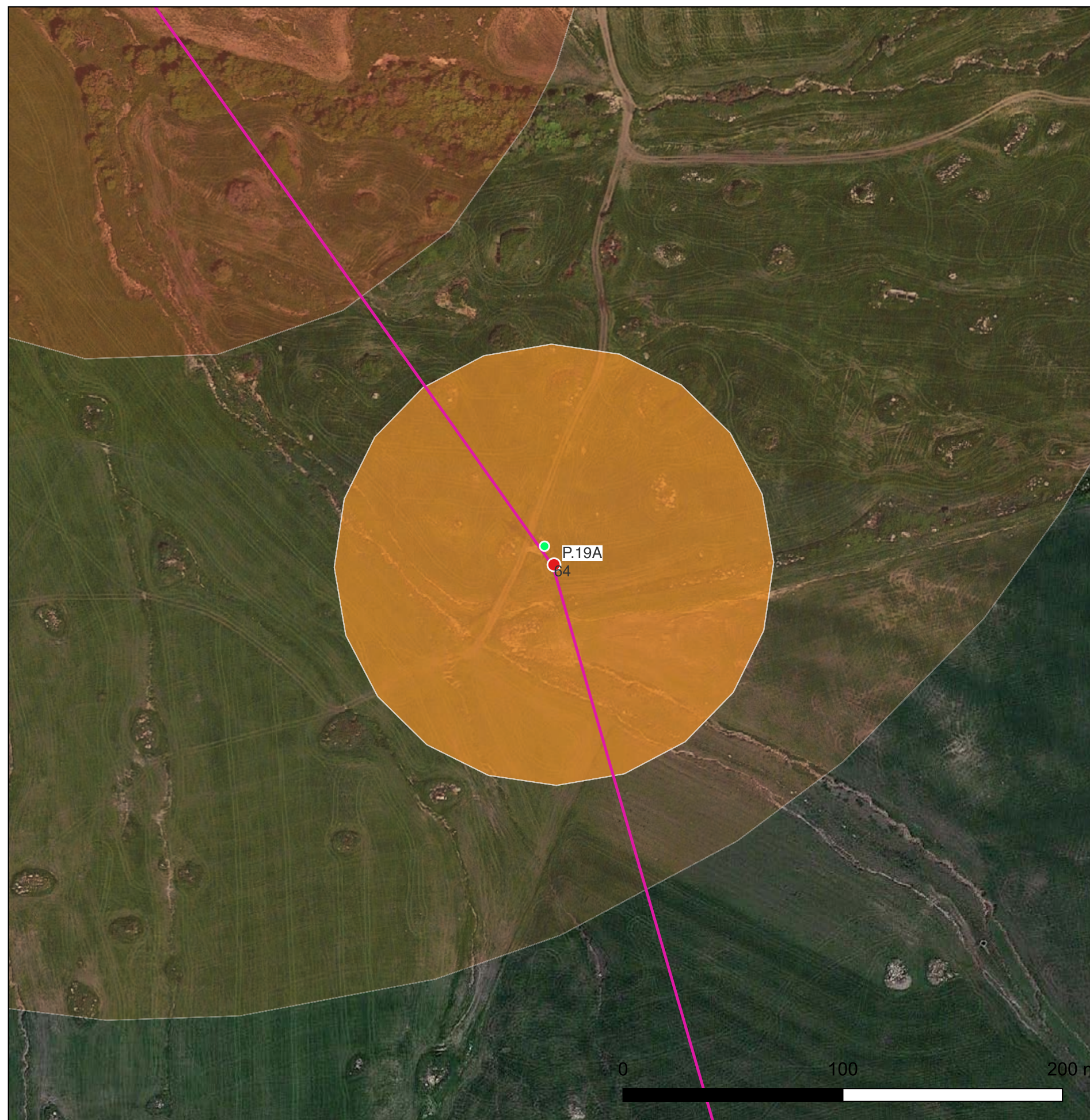
Rischio assoluto alto siti 

Rischio assoluto medio siti 

CARTA DEL POTENZIALE - SOPR-PA-CL_2023_0037-AKS_0000027 - area 64

potenziale medio - affidabilità buona

Per l'area 64 comprendente l'UR 57 (sostegno P.19A) il potenziale archeologico è di grado medio in quanto l'area ricade nel buffer di rischio assoluto medio (200-500 m) del sito archeologico di Contrada Susafa insediamento rurale di età romana, tardoantica e altomedievale segnalato nell'erigendo PTP di Palermo (sito n. 140).



LEGENDA

VRP - Carta del potenziale

VRP_multipolygon

potenziale alto ■

potenziale medio ■

potenziale basso ■

potenziale nullo ■

potenziale non valutabile ■

MOSI_multipoint (potenziale)

potenziale alto ●

potenziale medio ●

potenziale basso ●

potenziale nullo ○

potenziale non valutabile ●

MOSI_multipolygon (potenziale)

potenziale alto ■

potenziale medio ■

potenziale basso ■

potenziale nullo □

potenziale non valutabile ■

Rischio assoluto siti archeologici

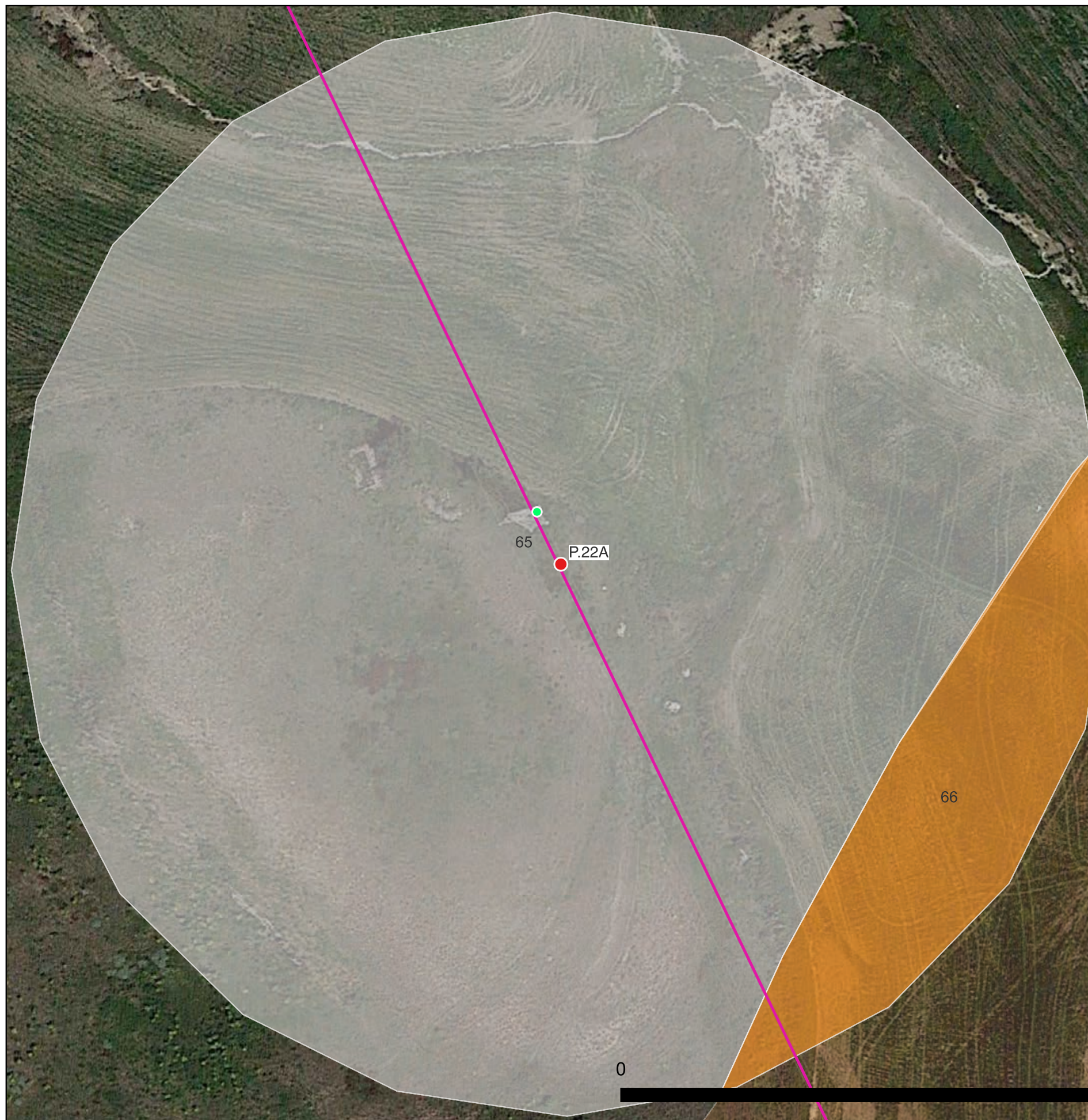
Rischio assoluto alto siti ■

Rischio assoluto medio siti ■

CARTA DEL POTENZIALE - SOPR-PA-CL_2023_0037-AKS_0000027 - area 65

potenziale non valutabile - affidabilità buona

Per l'area 65 comprendente parte dell'UR 58 (sostegno P. 22A) il potenziale archeologico è di grado non valutabile in quanto la fitta vegetazione presente non ha consentito un'adeguata visibilità della superficie dei suoli (Circ. 53.2022 MIC).



LEGENDA

VRP - Carta del potenziale

VRP_multipolygon

potenziale alto ■

potenziale medio ■

potenziale basso ■

potenziale nullo ■

potenziale non valutabile ■

MOSI_multipoint (potenziale)

potenziale alto ●

potenziale medio ●

potenziale basso ●

potenziale nullo ○

potenziale non valutabile ●

MOSI_multipolygon (potenziale)

potenziale alto ■

potenziale medio ■

potenziale basso ■

potenziale nullo ■

potenziale non valutabile ■

Rischio assoluto siti archeologici

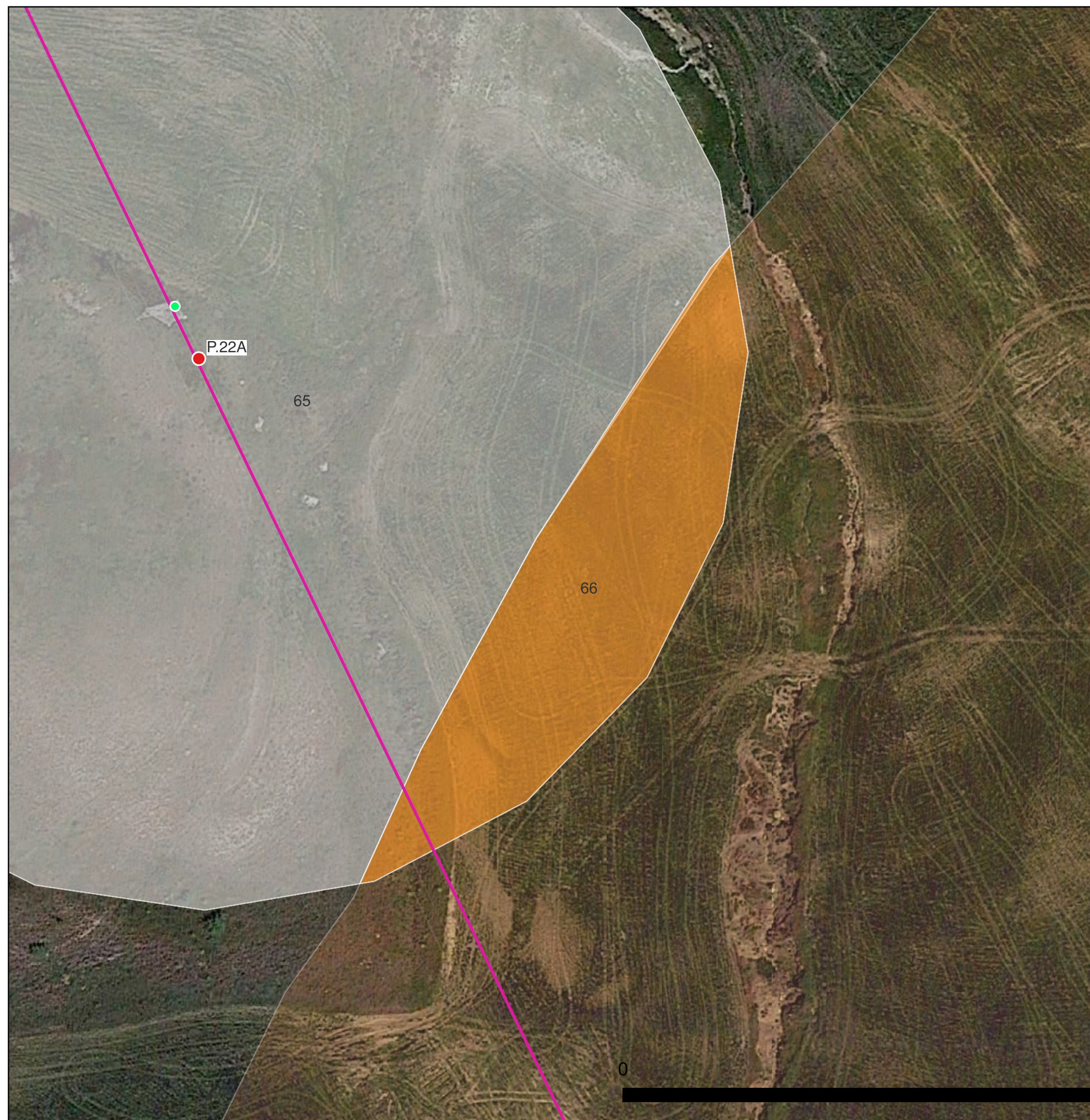
Rischio assoluto alto siti ■

Rischio assoluto medio siti ■

CARTA DEL POTENZIALE - SOPR-PA-CL_2023_0037-AKS_0000027 - area 66

potenziale medio - affidabilità buona

Per l'area 66 comprendente parte dell'UR 58 (buffer sostegno P.22A) il potenziale archeologico è di grado medio in quanto l'area ricade nel buffer di rischio assoluto medio (200-500 m) del sito archeologico di Contrada Susafa località Ciaramito villaggio databile alla fine dell'età del Rame e all'inizio dell'età del Bronzo e fattoria di età greca segnalato nell'erigendo PTP di PALermo (sito n. 142).



LEGENDA

VRP - Carta del potenziale

VRP_multipolygon

potenziale alto ■

potenziale medio ■

potenziale basso ■

potenziale nullo ■

potenziale non valutabile ■

MOSI_multipoint (potenziale)

potenziale alto ●

potenziale medio ●

potenziale basso ●

potenziale nullo ○

potenziale non valutabile ●

MOSI_multipolygon (potenziale)

potenziale alto ■

potenziale medio ■

potenziale basso ■

potenziale nullo □

potenziale non valutabile ■

Rischio assoluto siti archeologici

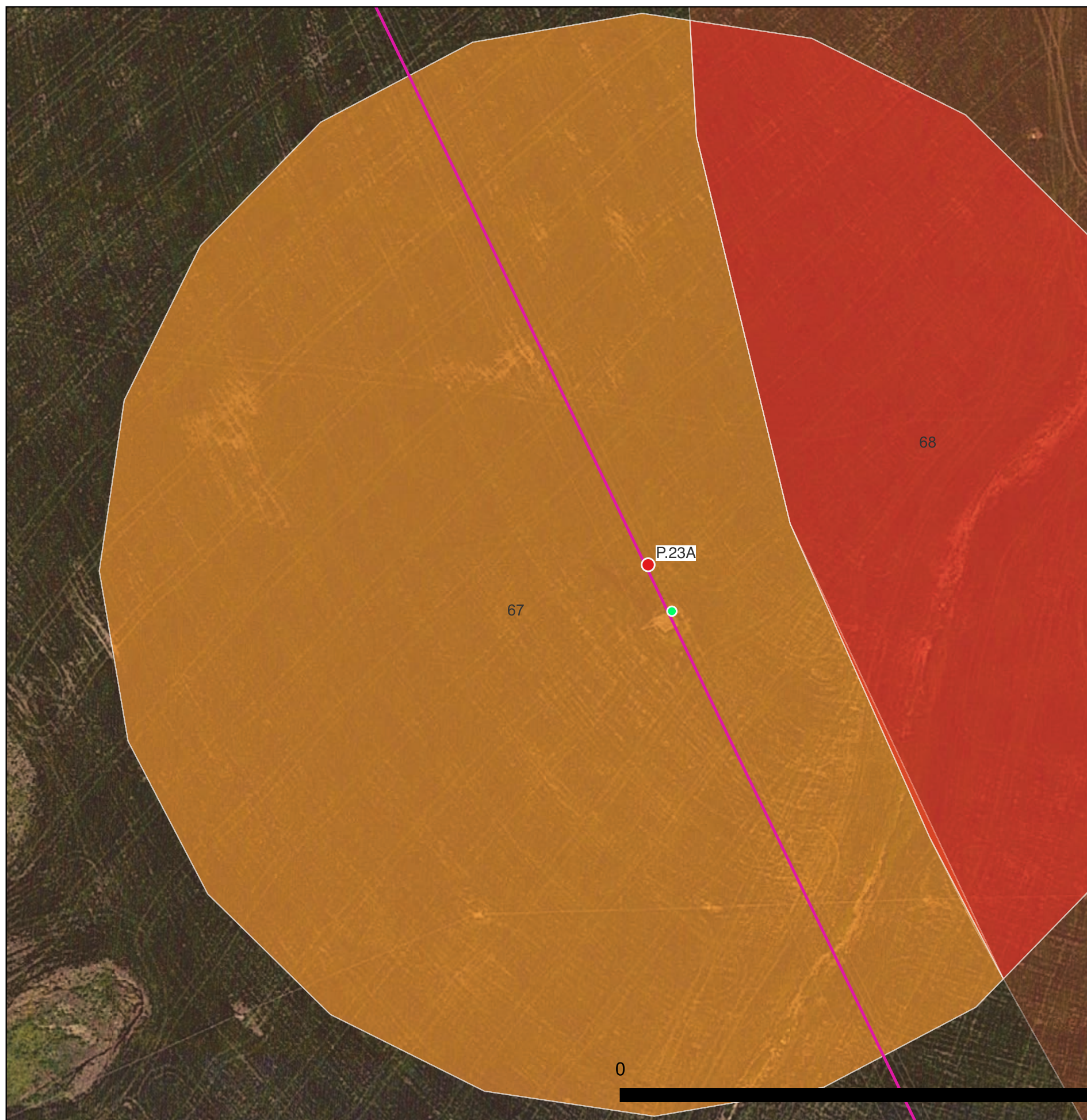
Rischio assoluto alto siti ■

Rischio assoluto medio siti ■

CARTA DEL POTENZIALE - SOPR-PA-CL_2023_0037-AKS_0000027 - area 67

potenziale medio - affidabilità buona

Per l'area 67 comprendente parte dell'UR 59 (sostegno P.23A) il potenziale archeologico è di grado medio in quanto l'area ricade nel buffer di rischio assoluto medio (200-500 m) del sito archeologico di Contrada Susafa località Ciaramito villaggio databile alla fine dell'età del Rame e all'inizio dell'età del Bronzo e fattoria di età greca segnalato nell'erigendo PTP di PAIerno (sito n. 142).




LEGENDA


VRP - Carta del potenziale


VRP_multipolygon

potenziale alto 

potenziale medio 

potenziale basso 


potenziale nullo 


potenziale non valutabile 


MOSI_multipoint (potenziale)

potenziale alto 

potenziale medio 


potenziale basso 


potenziale nullo 


potenziale non valutabile 


MOSI_multipolygon (potenziale)

potenziale alto 


potenziale medio 


potenziale basso 

potenziale nullo 

potenziale non valutabile 

Rischio assoluto siti archeologici


Rischio assoluto alto siti 

Rischio assoluto medio siti 

CARTA DEL POTENZIALE - SOPR-PA-CL_2023_0037-AKS_0000027 - area 68

potenziale alto - affidabilità buona

Per l'area 68 comprendente parte dell'UR 59 (buffer sostegno P.23A) il potenziale archeologico è di grado alto in quanto l'area ricade nel buffer di rischio assoluto alto (0-200 m) del sito archeologico di Contrada Susafa località Ciaramito villaggio databile alla fine dell'età del Rame e all'inizio dell'età del Bronzo e fattoria di età greca segnalato nell'erigendo PTP di Palermo (sito n. 142).




LEGENDA

VRP - Carta del potenziale


VRP_multipolygon

potenziale alto 

potenziale medio 

potenziale basso 


potenziale nullo 


potenziale non valutabile 


MOSI_multipoint (potenziale)

potenziale alto 

potenziale medio 

potenziale basso 


potenziale nullo 

potenziale non valutabile 


MOSI_multipolygon (potenziale)

potenziale alto 


potenziale medio 


potenziale basso 

potenziale nullo 

potenziale non valutabile 

Rischio assoluto siti archeologici

Rischio assoluto alto siti 

Rischio assoluto medio siti 

CARTA DEL POTENZIALE - SOPR-PA-CL_2023_0037-AKS_0000027 - area 69

potenziale medio - affidabilità buona

Per l'area 69 comprendente l'UR 60 (sostegno P.24A) il potenziale archeologico è di grado medio in quanto l'area ricade nel buffer di rischio assoluto medio (200-500 m) del sito archeologico di Contrada Susafa località Ciaramito villaggio databile alla fine dell'età del Rame e all'inizio dell'età del Bronzo e fattoria di età greca segnalato nell'erigendo PTP di Palermo (sito n. 142).


LEGENDA

VRP - Carta del potenziale


VRP_multipolygon

potenziale alto 

potenziale medio 

potenziale basso 


potenziale nullo 

potenziale non valutabile 


MOSI_multipoint (potenziale)

potenziale alto 

potenziale medio 

potenziale basso 


potenziale nullo 

potenziale non valutabile 


MOSI_multipolygon (potenziale)

potenziale alto 


potenziale medio 


potenziale basso 

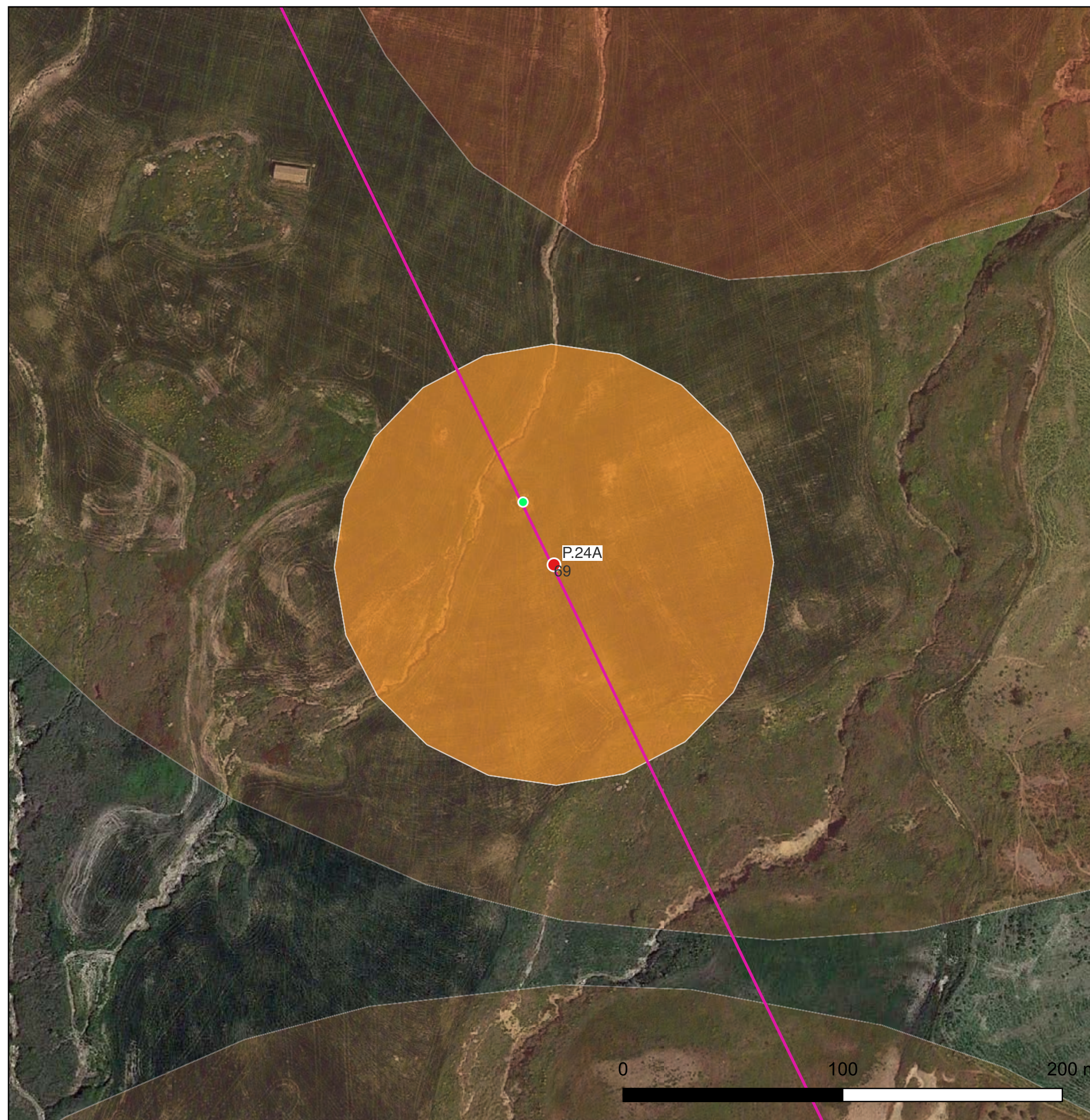
potenziale nullo 

potenziale non valutabile 

Rischio assoluto siti archeologici

Rischio assoluto alto siti 

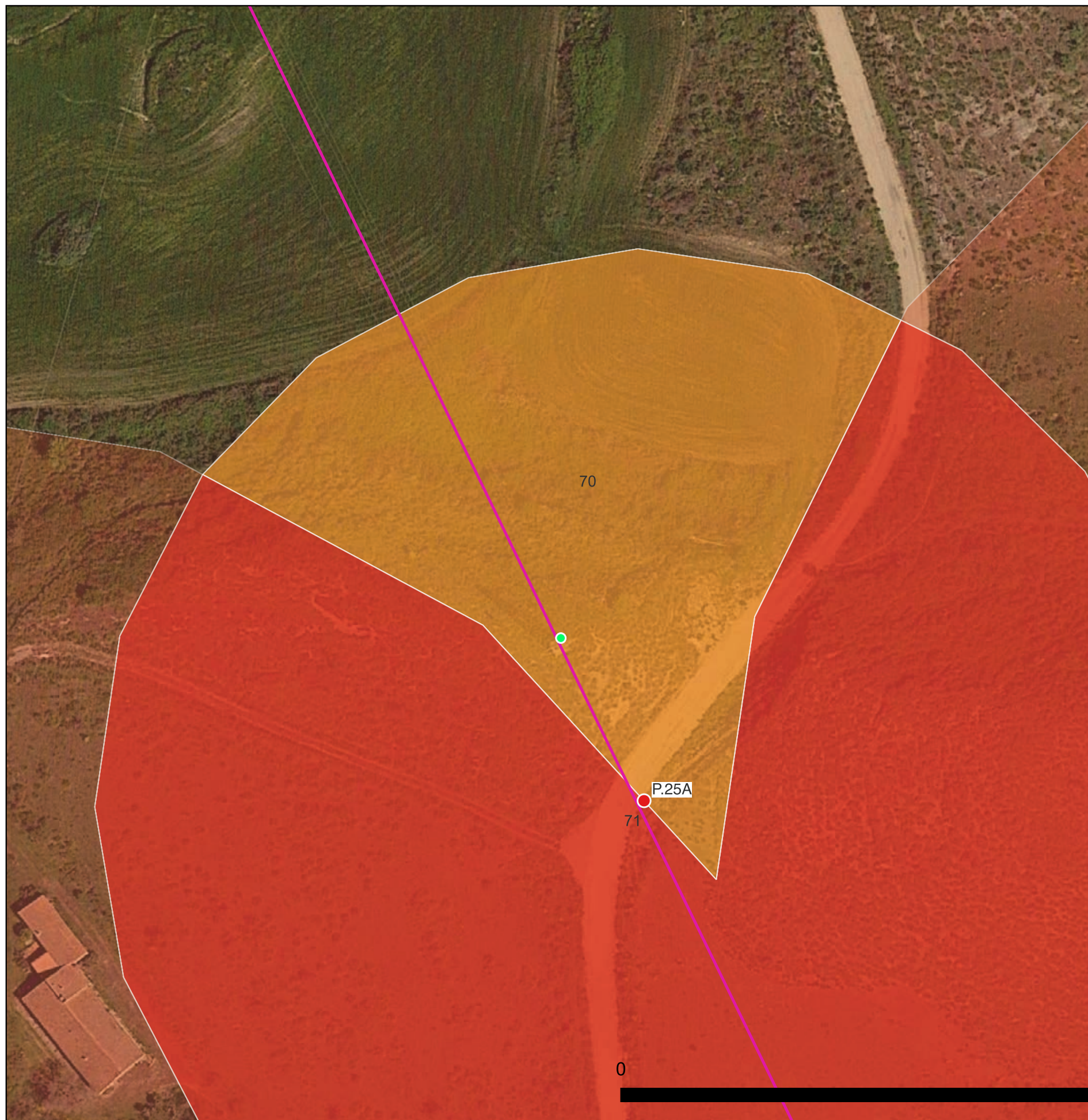
Rischio assoluto medio siti 



CARTA DEL POTENZIALE - SOPR-PA-CL_2023_0037-AKS_0000027 - area 70

potenziale medio - affidabilità buona

Per l'area 70 comprendente parte dell'UR 61 (sostegno P.25A) il potenziale archeologico è di grado medio in quanto l'area ricade nel buffer di rischio assoluto medio (200-500 m) dei siti archeologici di Cozzo Tudia (area di frammenti fititli di età greca, sito n. 148) e di Contrada Tudia Ciaramito (necropoli di età romana, sito n. 147) entrambi segnalati nell'erigendo PTP di Palermo.




LEGENDA

VRP - Carta del potenziale


VRP_multipolygon

potenziale alto 

potenziale medio 

potenziale basso 


potenziale nullo 


potenziale non valutabile 


MOSI_multipoint (potenziale)

potenziale alto 

potenziale medio 

potenziale basso 


potenziale nullo 

potenziale non valutabile 


MOSI_multipolygon (potenziale)

potenziale alto 


potenziale medio 


potenziale basso 

potenziale nullo 

potenziale non valutabile 

Rischio assoluto siti archeologici

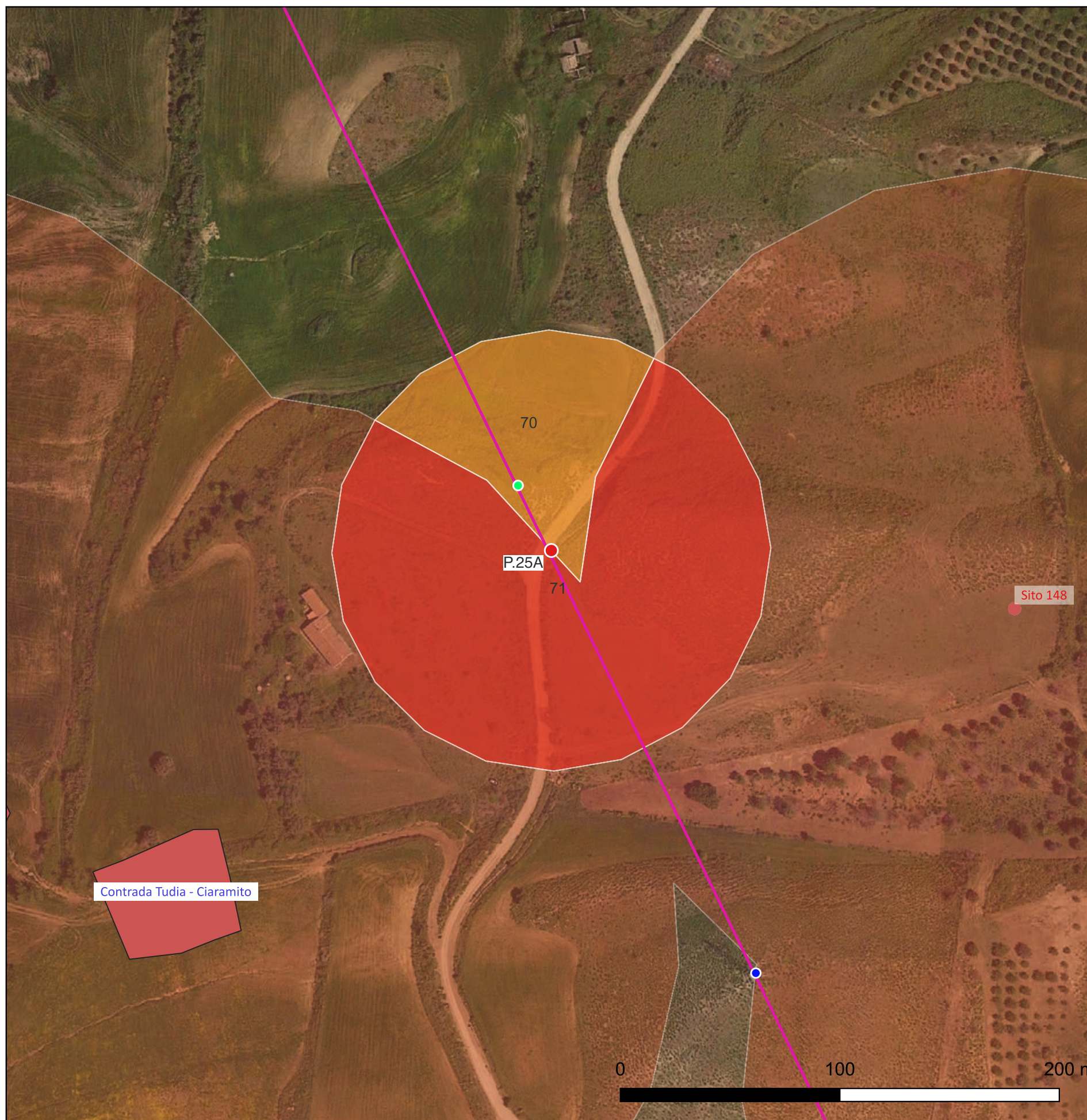
Rischio assoluto alto siti 

Rischio assoluto medio siti 

CARTA DEL POTENZIALE - SOPR-PA-CL_2023_0037-AKS_0000027 - area 71

potenziale alto - affidabilità buona

Per l'area 71 comprendente parte dell'UR 61 (sostegno P.25A) il potenziale archeologico è di grado alto in quanto l'area ricade nel buffer di rischio assoluto alto (0-200 m) dei siti archeologici di Cozzo Tudia (area di frammenti fitilli di età greca, sito n. 148) e di Contrada Tudia Ciaramito (necropoli di età romana, sito n. 147) entrambi segnalati nell'erigendo PTP di Palermo.





LEGENDA

VRP - Carta del potenziale


VRP_multipolygon

potenziale alto 

potenziale medio 

potenziale basso 


potenziale nullo 

potenziale non valutabile 


MOSI_multipoint (potenziale)

potenziale alto 

potenziale medio 

potenziale basso 


potenziale nullo 

potenziale non valutabile 


MOSI_multipolygon (potenziale)

potenziale alto 


potenziale medio 


potenziale basso 

potenziale nullo 

potenziale non valutabile 

Rischio assoluto siti archeologici

Rischio assoluto alto siti 

Rischio assoluto medio siti 

CARTA DEL POTENZIALE - SOPR-PA-CL_2023_0037-AKS_0000027 - area 72

potenziale alto - affidabilità buona

Per l'area 72 comprendente parte dell'UR 62 (buffer sostegno P.26A) il potenziale archeologico è di grado alto in quanto l'area ricade nel buffer di rischio assoluto alto (0-200 m) del sito archeologico di Contrada Tudia, area di frammenti fittili di età greca, segnalato nell'erigendo PTP di PAlermo (sito n. 149).




LEGENDA

VRP - Carta del potenziale


VRP_multipolygon

potenziale alto 

potenziale medio 

potenziale basso 


potenziale nullo 


potenziale non valutabile 


MOSI_multipoint (potenziale)

potenziale alto 

potenziale medio 


potenziale basso 


potenziale nullo 


potenziale non valutabile 


MOSI_multipolygon (potenziale)

potenziale alto 


potenziale medio 


potenziale basso 

potenziale nullo 

potenziale non valutabile 

Rischio assoluto siti archeologici

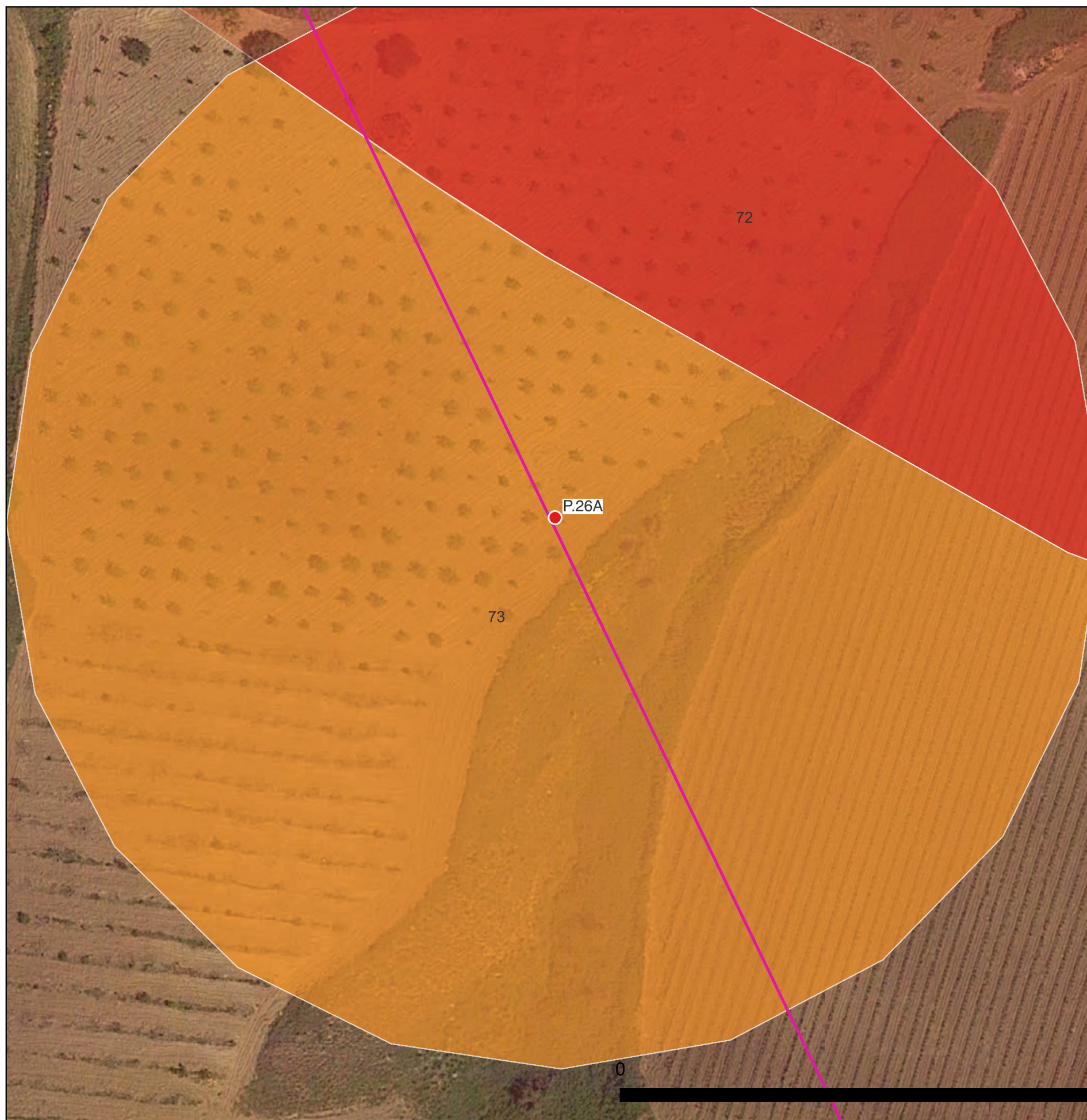
Rischio assoluto alto siti 

Rischio assoluto medio siti 

CARTA DEL POTENZIALE - SOPR-PA-CL_2023_0037-AKS_0000027 - area 73

potenziale medio - affidabilità buona

Per l'area 73 comprendente parte dell'UR 62 (sostegno P.26A) il potenziale archeologico è di grado medio in quanto l'area ricade nel buffer di rischio assoluto medio (200-500 m) del sito archeologico di Contrada Tudia, area di frammenti fittili di età greca, segnalato nell'erigendo PTP di PAIerno (sito n. 149).



LEGENDA

VRP - Carta del potenziale

VRP_multipolygon

potenziale alto

potenziale medio

potenziale basso

potenziale nullo

potenziale non valutabile

MOSI_multipoint (potenziale)

potenziale alto

potenziale medio

potenziale basso

potenziale nullo

potenziale non valutabile

MOSI_multipolygon (potenziale)

potenziale alto

potenziale medio

potenziale basso

potenziale nullo

potenziale non valutabile

Rischio assoluto siti archeologici

Rischio assoluto alto siti

Rischio assoluto medio siti

CARTA DEL POTENZIALE - SOPR-PA-CL_2023_0037-AKS_0000027 - area 74

potenziale basso - affidabilità buona

Per l'area 74 comprendente l'UR 63 (sostegno P. 26B) il potenziale archeologico è di grado Basso: "aree connotate da scarsi elementi concreti di frequentazione antica" in quanto, in nessuna delle attività svolte, sono emersi elementi indiziari della presenza di resti archeologici. L'UR in oggetto ha mostrato un'alta visibilità del suolo e non ha restituito resti archeologici e/o reperti mobili affioranti in superficie e i siti archeologici noti più vicini sono posti tutti a distanza di sicurezza dagli interventi progettuali.




LEGENDA


VRP - Carta del potenziale


VRP_multipolygon

potenziale alto 

potenziale medio 

potenziale basso 


potenziale nullo 

potenziale non valutabile 


MOSI_multipoint (potenziale)

potenziale alto 

potenziale medio 

potenziale basso 


potenziale nullo 


potenziale non valutabile 


MOSI_multipolygon (potenziale)

potenziale alto 


potenziale medio 


potenziale basso 

potenziale nullo 

potenziale non valutabile 

Rischio assoluto siti archeologici


Rischio assoluto alto siti 

Rischio assoluto medio siti 

CARTA DEL POTENZIALE - SOPR-PA-CL_2023_0037-AKS_0000027 - area 75

potenziale non valutabile - affidabilità buona

Per l'area 75 comprendente l'UR 64 (sostegno P. 31A) il potenziale archeologico è di grado non valutabile in quanto la fitta vegetazione presente non ha consentito un'adeguata visibilità della superficie dei suoli (Circ. 53.2022 MIC). Si segnala che l'area è in lieve interferenza con il buffer di rischio assoluto medio del sito archeologico di Contrada Tudia, villaggio databile all'antica età del Bronzo individuato in recenti indagini di archeologia preventiva (sito n. 153).



LEGENDA

VRP - Carta del potenziale

VRP_multipolygon

potenziale alto ■

potenziale medio ■

potenziale basso ■

potenziale nullo ■

potenziale non valutabile ■

MOSI_multipoint (potenziale)

potenziale alto ●

potenziale medio ●

potenziale basso ●

potenziale nullo ○

potenziale non valutabile ●

MOSI_multipolygon (potenziale)

potenziale alto ■

potenziale medio ■

potenziale basso ■

potenziale nullo ■

potenziale non valutabile ■

Rischio assoluto siti archeologici

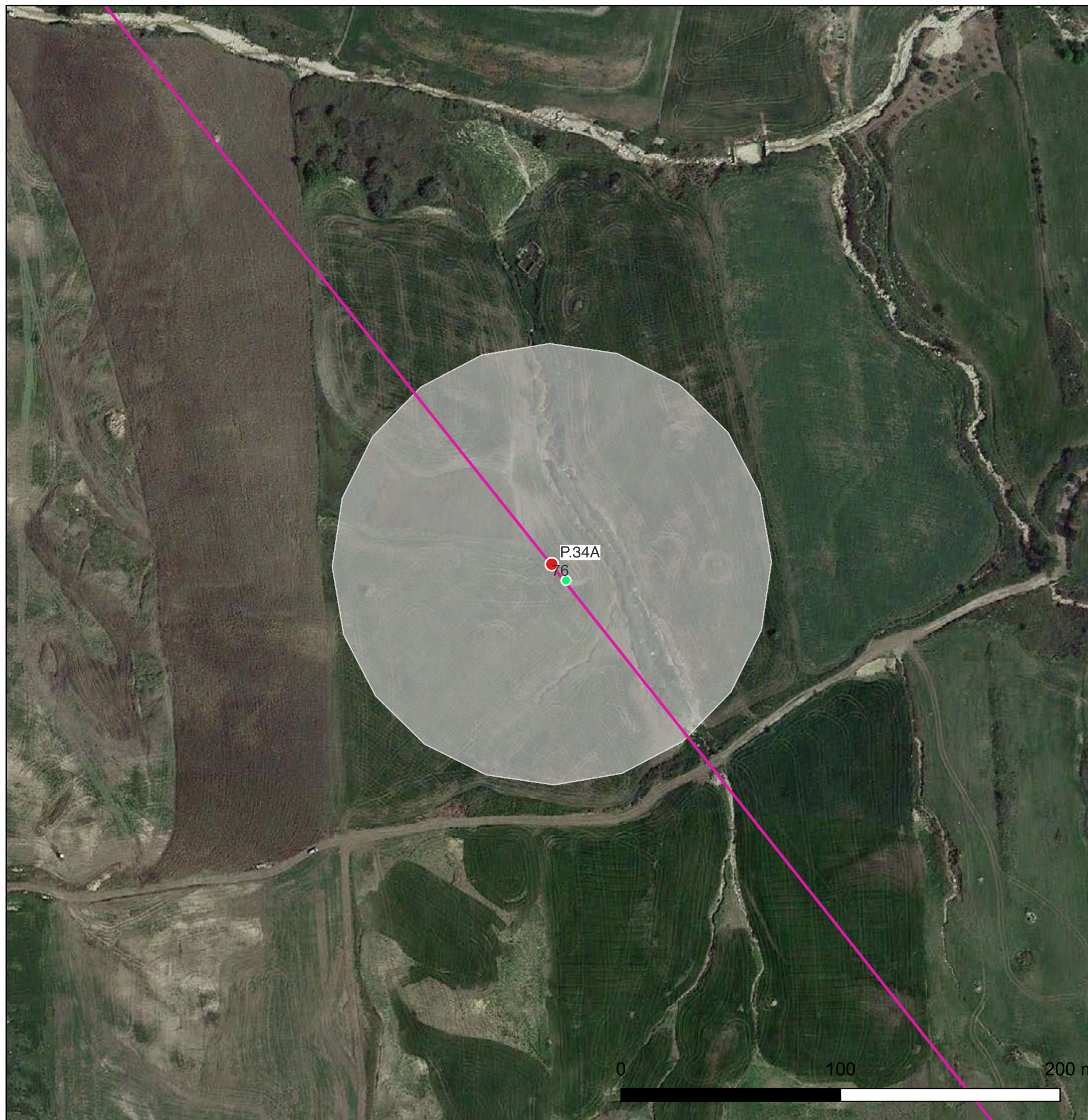
Rischio assoluto alto siti ■

Rischio assoluto medio siti ■

CARTA DEL POTENZIALE - SOPR-PA-CL_2023_0037-AKS_0000027 - area 76

potenziale non valutabile - affidabilità buona

Per l'area 76 comprendente l'UR 65 (sostegno P. 34A) il potenziale archeologico è di grado non valutabile in quanto la fitta vegetazione presente non ha consentito un'adeguata visibilità della superficie dei suoli (Circ. 53.2022 MIC).



LEGENDA

VRP - Carta del potenziale

VRP_multipolygon

potenziale alto ■

potenziale medio ■

potenziale basso ■

potenziale nullo ■

potenziale non valutabile ■

MOSI_multipoint (potenziale)

potenziale alto ●

potenziale medio ●

potenziale basso ●

potenziale nullo ○

potenziale non valutabile ●

MOSI_multipolygon (potenziale)

potenziale alto ■

potenziale medio ■

potenziale basso ■

potenziale nullo ■

potenziale non valutabile ■

Rischio assoluto siti archeologici

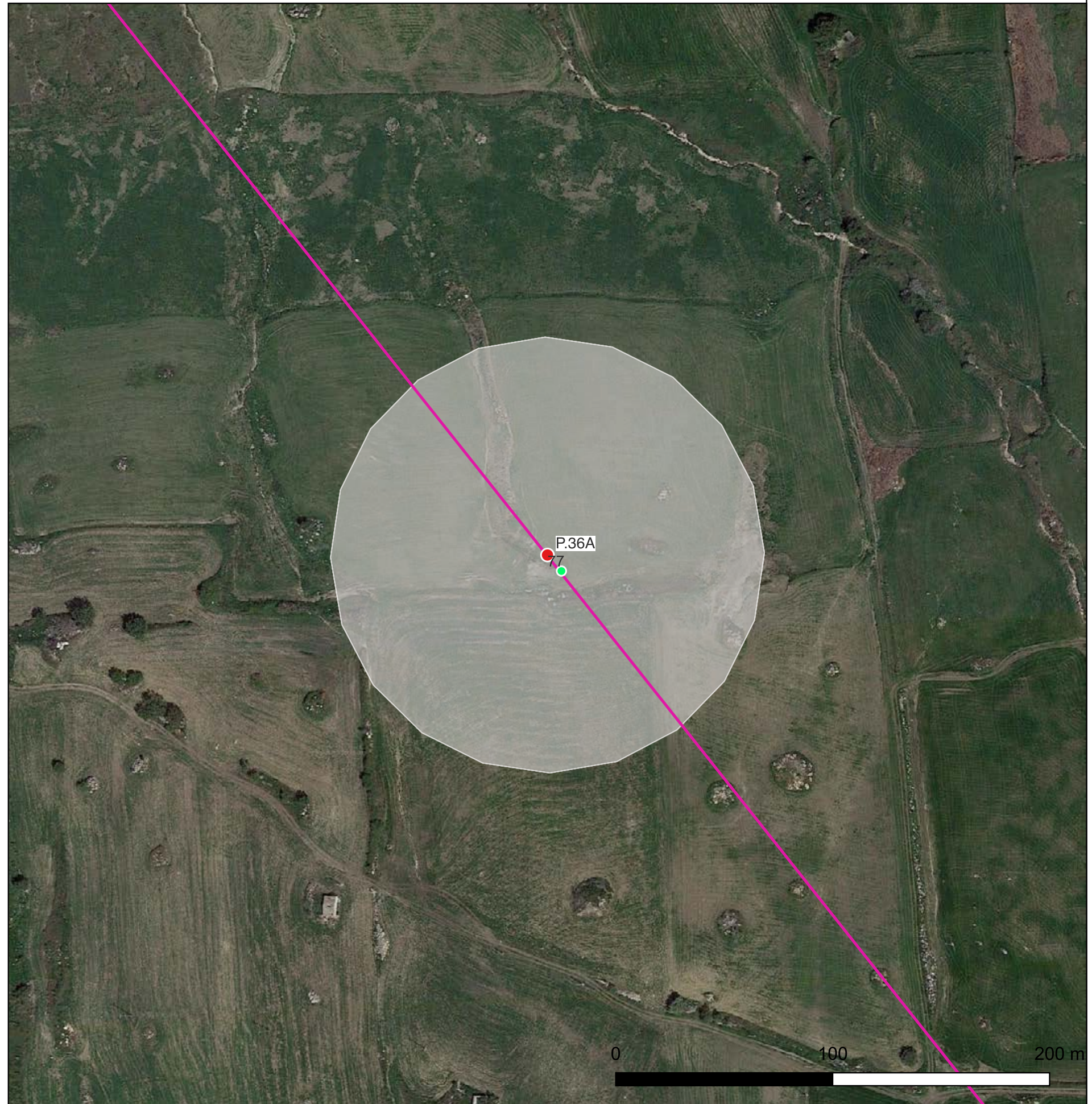
Rischio assoluto alto siti ■

Rischio assoluto medio siti ■

CARTA DEL POTENZIALE - SOPR-PA-CL_2023_0037-AKS_0000027 - area 77

potenziale non valutabile - affidabilità buona

Per l'area 77 comprendente l'UR 66 (sostegno P. 36A) il potenziale archeologico è di grado non valutabile in quanto la fitta vegetazione presente non ha consentito un'adeguata visibilità della superficie dei suoli (Circ. 53.2022 MIC).



LEGENDA

VRP - Carta del potenziale

VRP_multipolygon

potenziale alto



potenziale medio



potenziale basso



potenziale nullo



potenziale non valutabile



MOSI_multipoint (potenziale)

potenziale alto



potenziale medio



potenziale basso



potenziale nullo



potenziale non valutabile



MOSI_multipolygon (potenziale)

potenziale alto



potenziale medio



potenziale basso



potenziale nullo



potenziale non valutabile



Rischio assoluto siti archeologici

Rischio assoluto alto siti



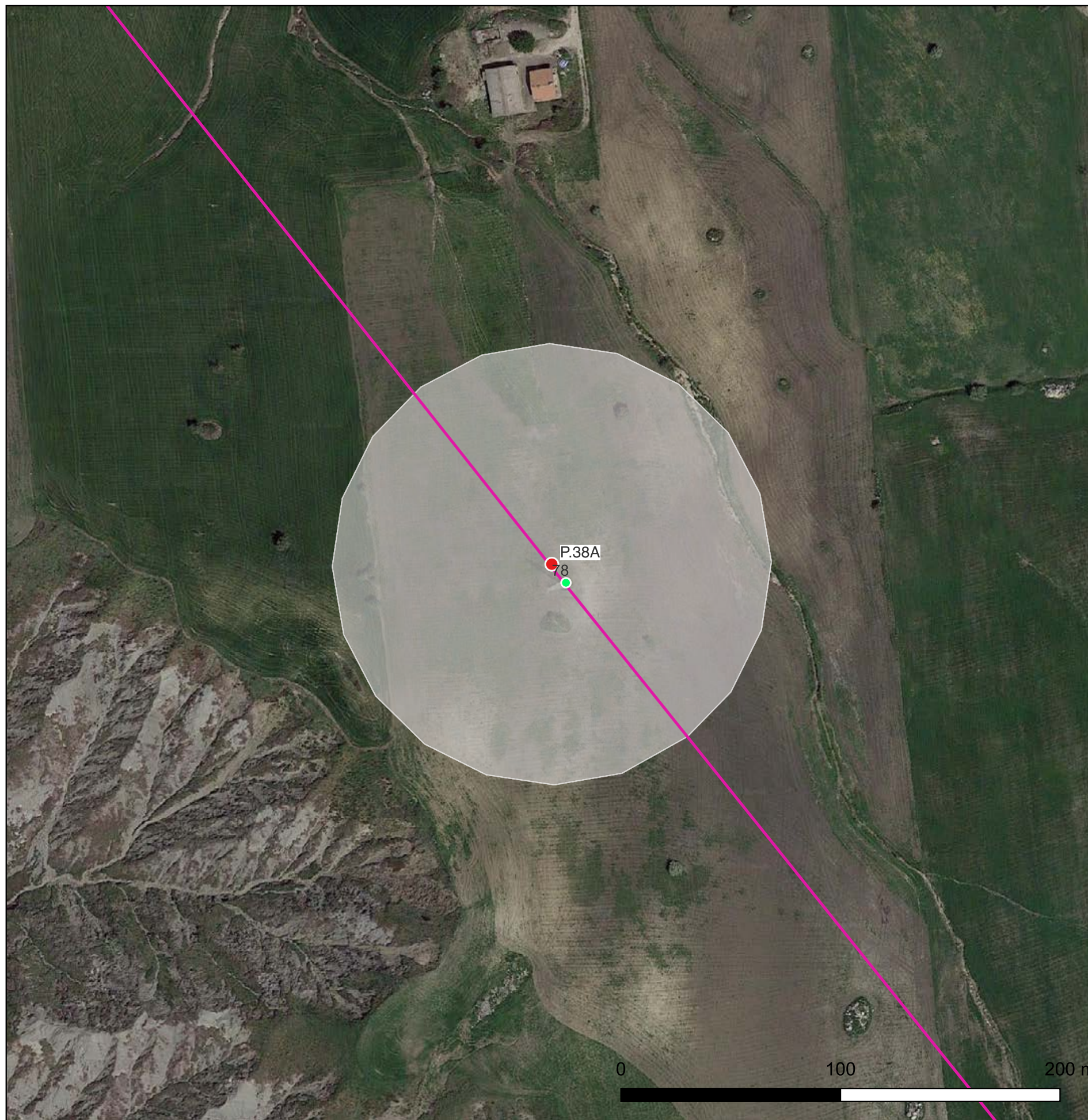
Rischio assoluto medio siti



CARTA DEL POTENZIALE - SOPR-PA-CL_2023_0037-AKS_0000027 - area 78

potenziale non valutabile - affidabilità buona

Per l'area 78 comprendente l'UR 67 (sostegno P. 38A) il potenziale archeologico è di grado non valutabile in quanto la fitta vegetazione presente non ha consentito un'adeguata visibilità della superficie dei suoli (Circ. 53.2022 MIC).



LEGENDA

VRP - Carta del potenziale

VRP_multipolygon

potenziale alto ■

potenziale medio ■

potenziale basso ■

potenziale nullo ■

potenziale non valutabile ■

MOSI_multipoint (potenziale)

potenziale alto ●

potenziale medio ●

potenziale basso ●

potenziale nullo ○

potenziale non valutabile ●

MOSI_multipolygon (potenziale)

potenziale alto ■

potenziale medio ■

potenziale basso ■

potenziale nullo ■

potenziale non valutabile ■

Rischio assoluto siti archeologici

Rischio assoluto alto siti ■

Rischio assoluto medio siti ■

CARTA DEL POTENZIALE - SOPR-PA-CL_2023_0037-AKS_0000027 - area 79

potenziale non valutabile - affidabilità buona

Per l'area 79 comprendente l'UR 68 (sostegno P. 41A) il potenziale archeologico è di grado non valutabile in quanto la fitta vegetazione presente non ha consentito un'adeguata visibilità della superficie dei suoli (Circ. 53.2022 MIC).



LEGENDA

VRP - Carta del potenziale

VRP_multipolygon

potenziale alto ■

potenziale medio ■

potenziale basso ■

potenziale nullo ■

potenziale non valutabile ■

MOSI_multipoint (potenziale)

potenziale alto ●

potenziale medio ●

potenziale basso ●

potenziale nullo ○

potenziale non valutabile ●

MOSI_multipolygon (potenziale)

potenziale alto ■

potenziale medio ■

potenziale basso ■

potenziale nullo ■

potenziale non valutabile ■

Rischio assoluto siti archeologici

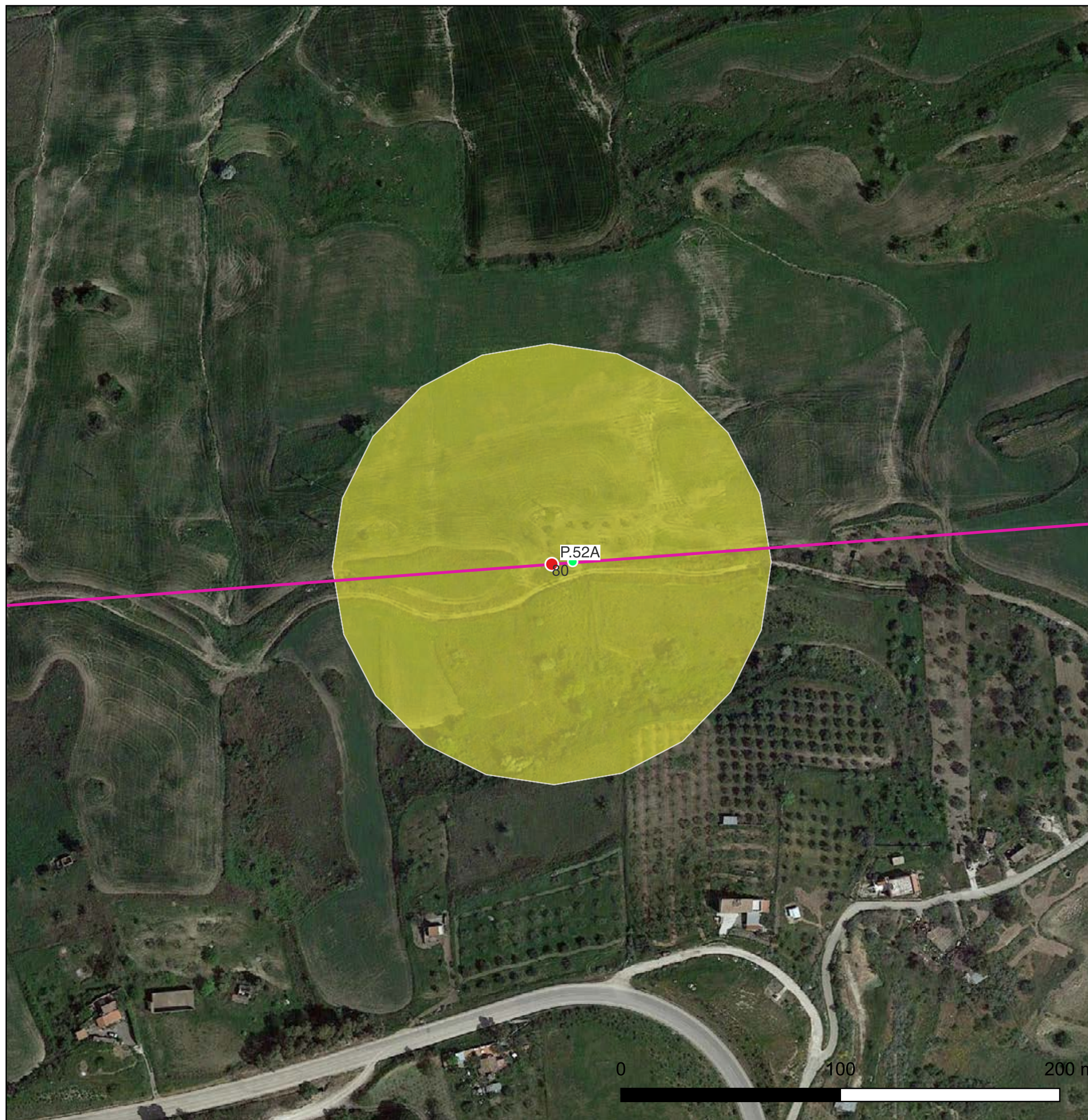
Rischio assoluto alto siti ■

Rischio assoluto medio siti ■

CARTA DEL POTENZIALE - SOPR-PA-CL_2023_0037-AKS_0000027 - area 80

potenziale basso - affidabilità buona

Per l'area 80 comprendente l'UR 69 (sostegno P. 52A) il potenziale archeologico è di grado Basso: "aree connotate da scarsi elementi concreti di frequentazione antica" in quanto, in nessuna delle attività svolte, sono emersi elementi indiziari della presenza di resti archeologici. L'UR in oggetto ha mostrato una media visibilità del suolo e non ha restituito resti archeologici e/o reperti mobili affioranti in superficie e i siti archeologici noti più vicini sono posti tutti a distanza di sicurezza dagli interventi progettuali.




LEGENDA

VRP - Carta del potenziale


VRP_multipolygon

potenziale alto 

potenziale medio 

potenziale basso 


potenziale nullo 

potenziale non valutabile 


MOSI_multipoint (potenziale)

potenziale alto 

potenziale medio 

potenziale basso 


potenziale nullo 

potenziale non valutabile 


MOSI_multipolygon (potenziale)

potenziale alto 


potenziale medio 


potenziale basso 

potenziale nullo 

potenziale non valutabile 

Rischio assoluto siti archeologici

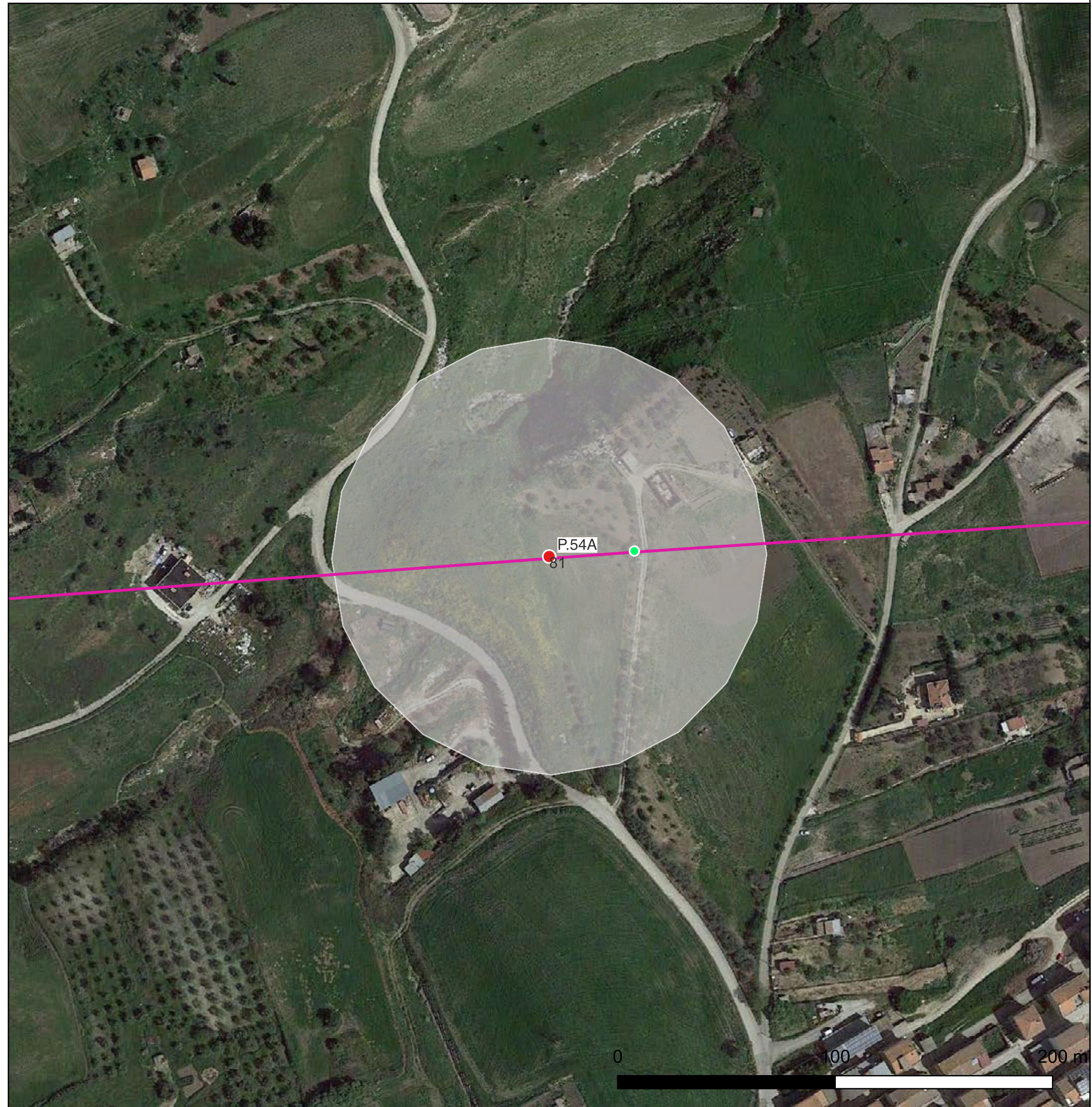
Rischio assoluto alto siti 

Rischio assoluto medio siti 

CARTA DEL POTENZIALE - SOPR-PA-CL_2023_0037-AKS_0000027 - area 81

potenziale non valutabile - affidabilità buona

Per l'area 81 comprendente l'UR 70 (sostegno P. 54A) il potenziale archeologico è di grado non valutabile in quanto la fitta vegetazione presente non ha consentito un'adeguata visibilità della superficie dei suoli (Circ. 53.2022 MIC).



LEGENDA

VRP - Carta del potenziale

VRP_multipolygon

potenziale alto ■

potenziale medio ■

potenziale basso ■

potenziale nullo ■

potenziale non valutabile ■

MOSI_multipoint (potenziale)

potenziale alto ●

potenziale medio ●

potenziale basso ●

potenziale nullo ○

potenziale non valutabile ●

MOSI_multipolygon (potenziale)

potenziale alto ■

potenziale medio ■

potenziale basso ■

potenziale nullo □

potenziale non valutabile ■

Rischio assoluto siti archeologici

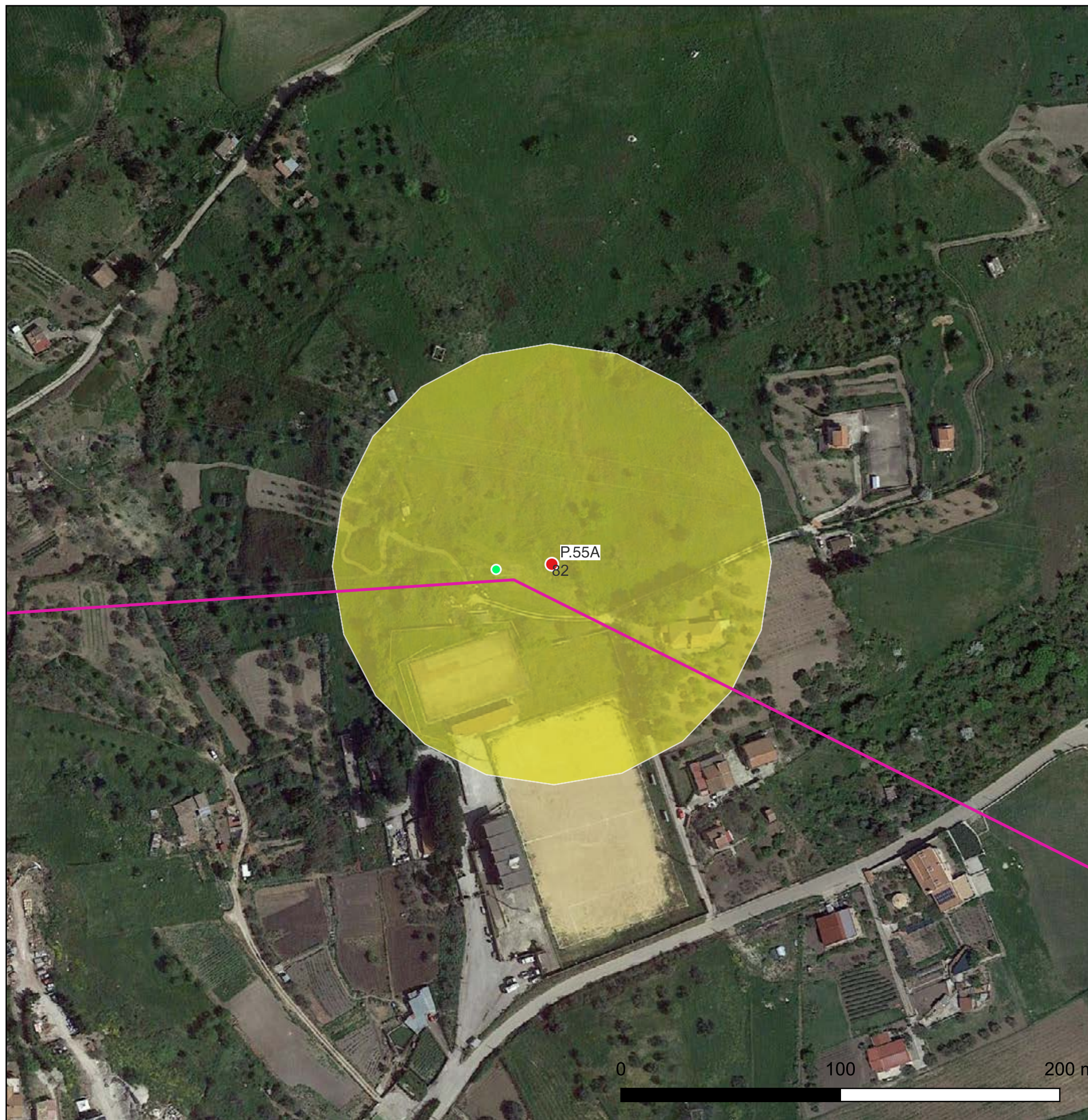
Rischio assoluto alto siti ■

Rischio assoluto medio siti ■

CARTA DEL POTENZIALE - SOPR-PA-CL_2023_0037-AKS_0000027 - area 82

potenziale basso - affidabilità buona

Per l'area 82 comprendente l'UR 71 (sostegno P. 55A) il potenziale archeologico è di grado Basso: "aree connotate da scarsi elementi concreti di frequentazione antica" in quanto, in nessuna delle attività svolte, sono emersi elementi indiziari della presenza di resti archeologici. L'UR in oggetto ha mostrato una media visibilità del suolo e non ha restituito resti archeologici e/o reperti mobili affioranti in superficie e i siti archeologici noti più vicini sono posti tutti a distanza di sicurezza dagli interventi progettuali.




LEGENDA


VRP - Carta del potenziale


VRP_multipolygon

potenziale alto 

potenziale medio 

potenziale basso 


potenziale nullo 

potenziale non valutabile 


MOSI_multipoint (potenziale)

potenziale alto 

potenziale medio 

potenziale basso 


potenziale nullo 


potenziale non valutabile 


MOSI_multipolygon (potenziale)

potenziale alto 


potenziale medio 


potenziale basso 

potenziale nullo 

potenziale non valutabile 

Rischio assoluto siti archeologici


Rischio assoluto alto siti 

Rischio assoluto medio siti 

CARTA DEL POTENZIALE - SOPR-PA-CL_2023_0037-AKS_0000027 - area 83

potenziale non valutabile - affidabilità buona

Per l'area 83 comprendente l'UR 72 (sostegno P. 50A) il potenziale archeologico è di grado non valutabile in quanto in quanto l'area non è stata esplorata a causa della presenza di recinzioni invalicabili (circ. 53.2022 MIC).





LEGENDA


VRP - Carta del potenziale


VRP_multipolygon

potenziale alto 

potenziale medio 

potenziale basso 


potenziale nullo 

potenziale non valutabile 


MOSI_multipoint (potenziale)

potenziale alto 

potenziale medio 

potenziale basso 


potenziale nullo 

potenziale non valutabile 


MOSI_multipolygon (potenziale)

potenziale alto 


potenziale medio 

potenziale basso 

potenziale nullo 

potenziale non valutabile 

Rischio assoluto siti archeologici

Rischio assoluto alto siti 

Rischio assoluto medio siti 