
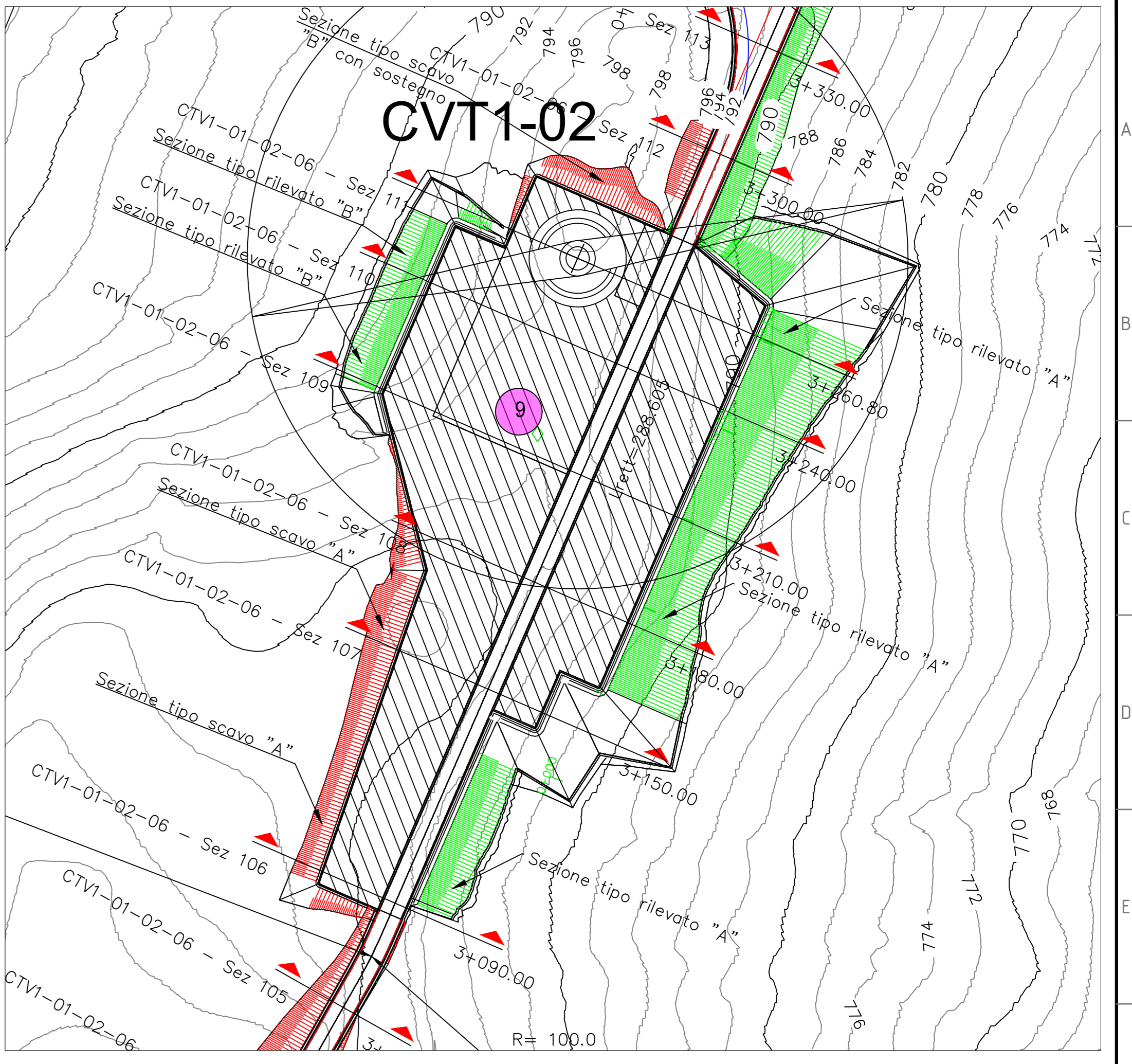


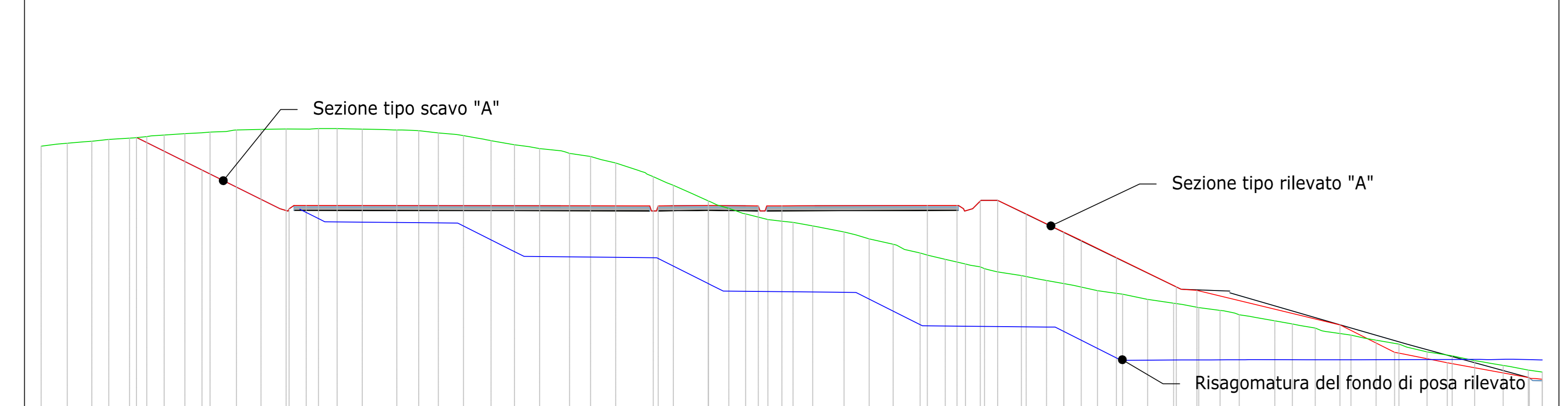
CTV1-01-02-06
Sez. 106
Progr.: 3+090.00
Scala: 1:200
Q.Rif.: 790.00



PROGRESSIVE TERRENO	-0.00	40.00	80.00	120.00	160.00	200.00	240.00	280.00	320.00	360.00	400.00	440.00	480.00	520.00	560.00	600.00	640.00	680.00	720.00	760.00	800.00	840.00	880.00	920.00	960.00	1000.00	
QUOTE TERRENO	802.51	802.51	802.51	802.51	802.51	802.51	802.51	802.51	802.51	802.51	802.51	802.51	802.51	802.51	802.51	802.51	802.51	802.51	802.51	802.51	802.51	802.51	802.51	802.51	802.51	802.51	
DISTANZE PARZIALI TERRENO		0.00	40.00	80.00	120.00	160.00	200.00	240.00	280.00	320.00	360.00	400.00	440.00	480.00	520.00	560.00	600.00	640.00	680.00	720.00	760.00	800.00	840.00	880.00	920.00	960.00	
PROGRESSIVE PROGETTO		0.00	40.00	80.00	120.00	160.00	200.00	240.00	280.00	320.00	360.00	400.00	440.00	480.00	520.00	560.00	600.00	640.00	680.00	720.00	760.00	800.00	840.00	880.00	920.00	960.00	
QUOTE PROGETTO																											
DISTANZE PARZIALI PROGETTO																											
DIFFERENZA QUOTE PROG.-TERR.																											

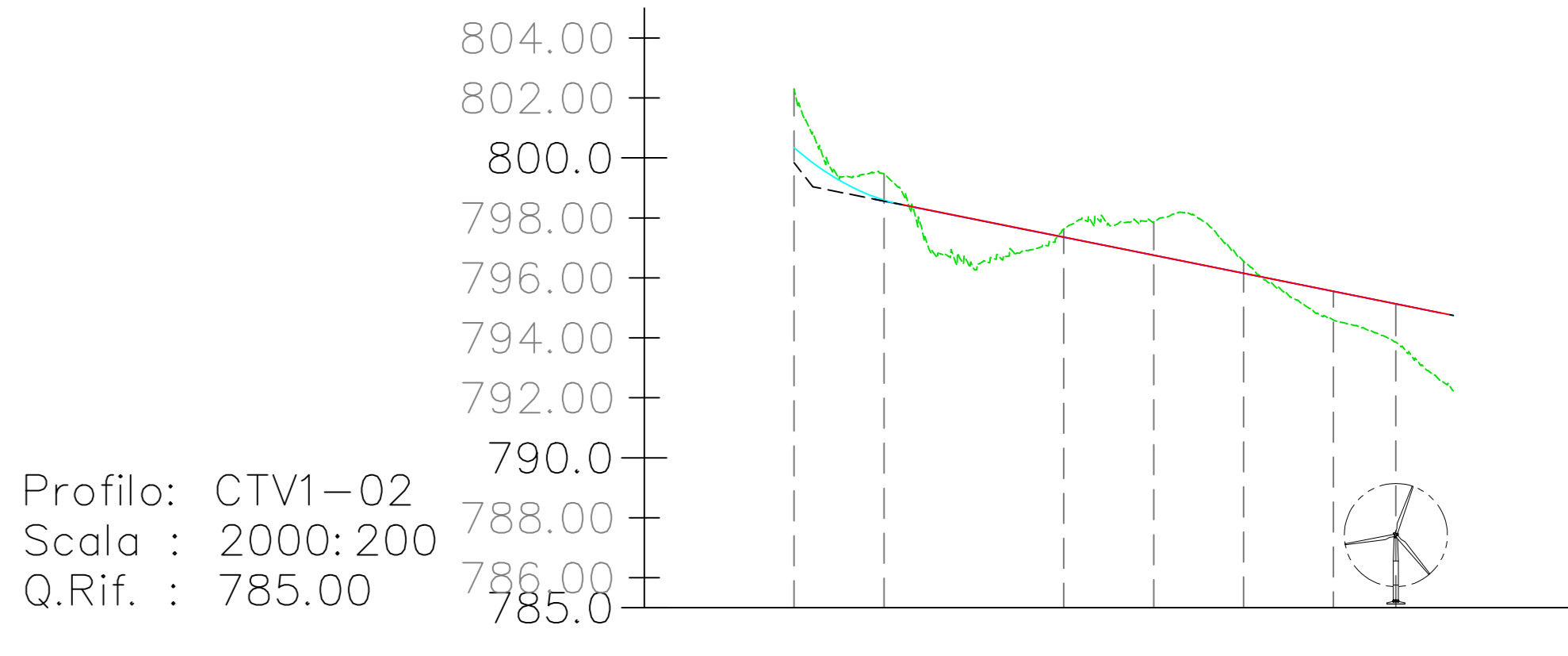
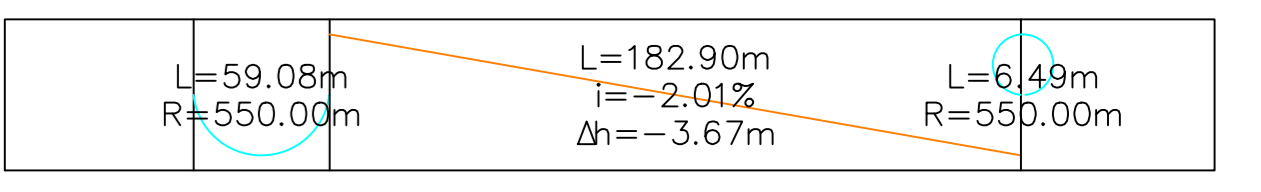


CTV1-01-02-06
Sez. 107
Progr.: 3+150.00
Scala: 1:200
Q.Rif.: 780.00



PROGRESSIVE TERRENO	-0.00	40.00	80.00	120.00	160.00	200.00	240.00	280.00	320.00	360.00	400.00	440.00	480.00	520.00	560.00	600.00	640.00	680.00	720.00	760.00	800.00	840.00	880.00	920.00	960.00	1000.00	
QUOTE TERRENO	802.51	802.51	802.51	802.51	802.51	802.51	802.51	802.51	802.51	802.51	802.51	802.51	802.51	802.51	802.51	802.51	802.51	802.51	802.51	802.51	802.51	802.51	802.51	802.51	802.51	802.51	
DISTANZE PARZIALI TERRENO		0.00	40.00	80.00	120.00	160.00	200.00	240.00	280.00	320.00	360.00	400.00	440.00	480.00	520.00	560.00	600.00	640.00	680.00	720.00	760.00	800.00	840.00	880.00	920.00	960.00	
PROGRESSIVE PROGETTO		0.00	40.00	80.00	120.00	160.00	200.00	240.00	280.00	320.00	360.00	400.00	440.00	480.00	520.00	560.00	600.00	640.00	680.00	720.00	760.00	800.00	840.00	880.00	920.00	960.00	
QUOTE PROGETTO																											
DISTANZE PARZIALI PROGETTO																											
DIFFERENZA QUOTE PROG.-TERR.																											

LIVELLETTE

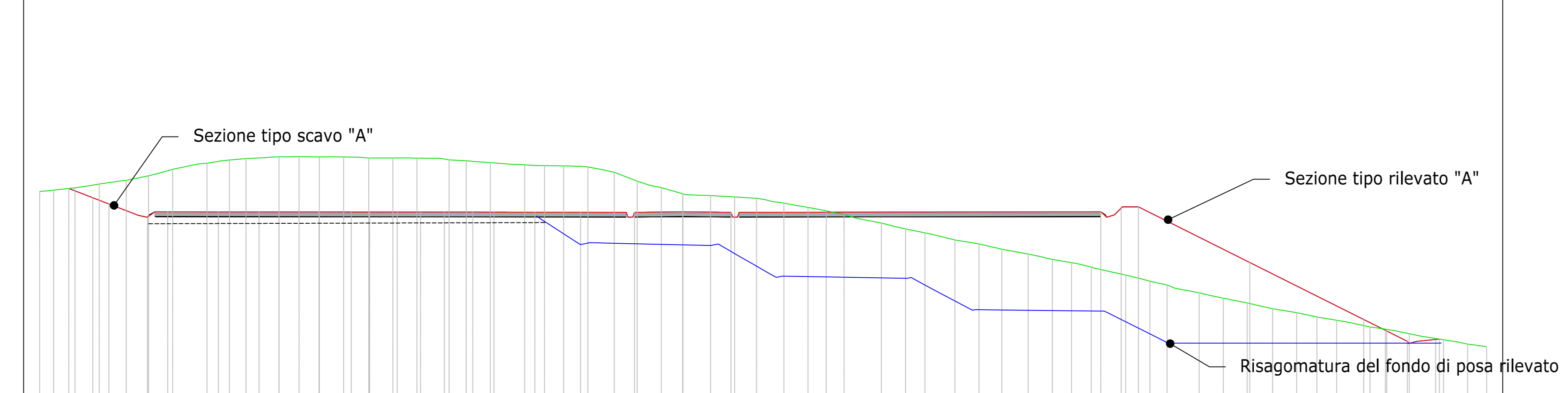


Profilo: CTV1-02
Scala: 2000:200
Q.Rif.: 785.00

- NUMERO SEZIONE
- DISTANZE PROGRESSIVE
- DISTANZE PARZIALI
- QUOTE PROGETTO
- QUOTE TERRENO
- DIFFERENZA QUOTE
- ETTOMETRICHE
- ANDAMENTO PLANIMETRICO

NUMERO SEZIONE	106	107	108	109	110	111
DISTANZE PROGRESSIVE	30.00	60.00	30.00	30.00	30.00	20.00
DISTANZE PARZIALI						
QUOTE PROGETTO	798.50	798.50	798.50	798.50	798.50	798.50
QUOTE TERRENO	798.47	798.52	798.57	798.55	798.55	798.51
DIFFERENZA QUOTE	0.03	-0.02	-0.07	0.00	0.00	0.00
ETTOMETRICHE	30	31	32	32	32	32
ANDAMENTO PLANIMETRICO						

CTV1-01-02-06
Sez. 108
Progr.: 3+180.00
Scala: 1:200
Q.Rif.: 780.00



PROGRESSIVE TERRENO	-0.00	40.00	80.00	120.00	160.00	200.00	240.00	280.00	320.00	360.00	400.00	440.00	480.00	520.00	560.00	600.00	640.00	680.00	720.00	760.00	800.00	840.00	880.00	920.00	960.00	1000.00	
QUOTE TERRENO	780.00	780.00	780.00	780.00	780.00	780.00	780.00	780.00	780.00	780.00	780.00	780.00	780.00	780.00	780.00	780.00	780.00	780.00	780.00	780.00	780.00	780.00	780.00	780.00	780.00	780.00	
DISTANZE PARZIALI TERRENO		0.00	40.00	80.00	120.00	160.00	200.00	240.00	280.00	320.00	360.00	400.00	440.00	480.00	520.00	560.00	600.00	640.00	680.00	720.00	760.00	800.00	840.00	880.00	920.00	960.00	
PROGRESSIVE PROGETTO		0.00	40.00	80.00	120.00	160.00	200.00	240.00	280.00	320.00	360.00	400.00	440.00	480.00	520.00	560.00	600.00	640.00	680.00	720.00	760.00	800.00	840.00	880.00	920.00	960.00	
QUOTE PROGETTO																											
DISTANZE PARZIALI PROGETTO																											
DIFFERENZA QUOTE PROG.-TERR.																											

xx Sondaggi con SPT eseguiti in sito nel 2005
NOTA: Per maggiori dettagli in merito alle sezioni tipo, caratteristiche costruttive e dimensionamento, si rimanda agli elaborati:
- GRE.EEC.D.99.IT.W.09458.12.004 - Tipico sezioni stradali con particolari costruttivi

1	19/09/2023	Quarta Emissione	G. Alfano	G. Santelli	P. Pini
2	20/04/2023	Seconda Emissione	G. Alfano	G. Santelli	P. Pini
3	11/04/2023	Seconda Emissione	G. Alfano	G. Santelli	P. Pini
4	12/05/2022	Prima Emissione	G. Alfano	G. Santelli	L. Lavazza
REV.	DATE	DESCRIPTION	PREPARED	CHECKED	APPROVED

Stantec
enel
Green Power
Engineering & Construction
EGP VALIDATION

PROJECT: **INTEGRALE RICOSTRUZIONE DELL'IMPIANTO EOLICO DI CALTAVUTURO 1**

FILE NAME: GRE.EEC.V.2517.W.09458.12.009.03_Sezione longitudinale e trasversale piazzola

CLASSIFICATION: **PUBLIC** FORMAT: **A0** SCALE: **VARIE** PLOT SCALE: **1:1** SHEET: **3** di **13**

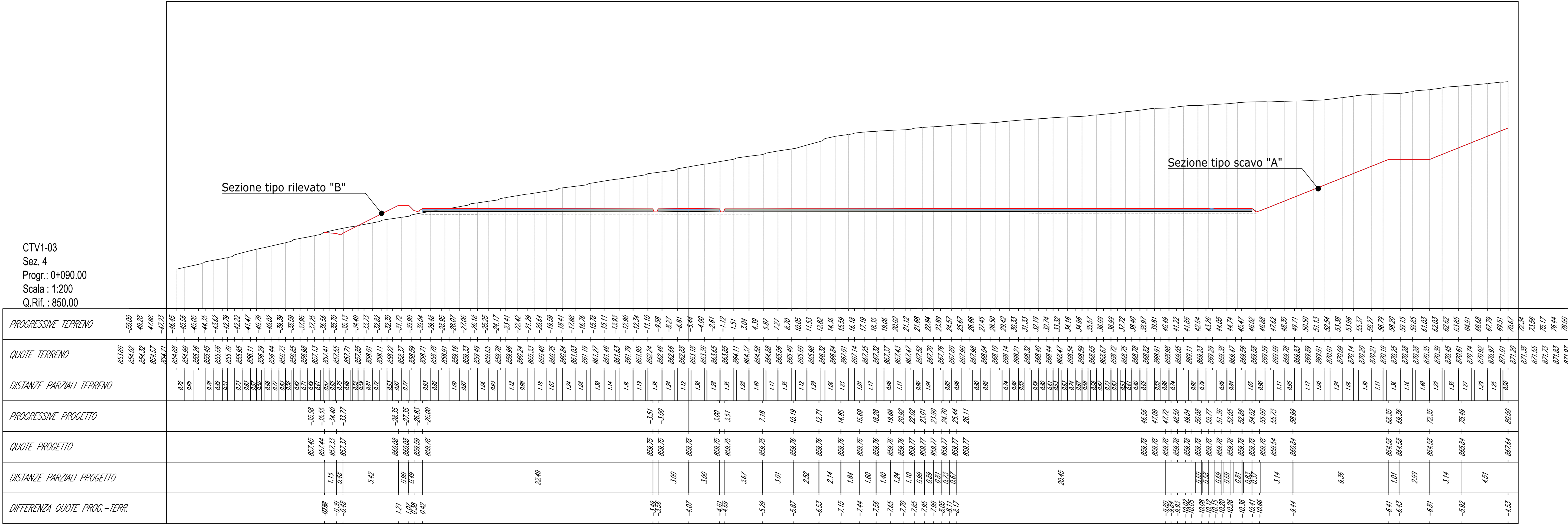
UTILIZATION SCOPE: **BASIC DESIGN**

TITLE: **Sezione longitudinale e trasversale piazzola**

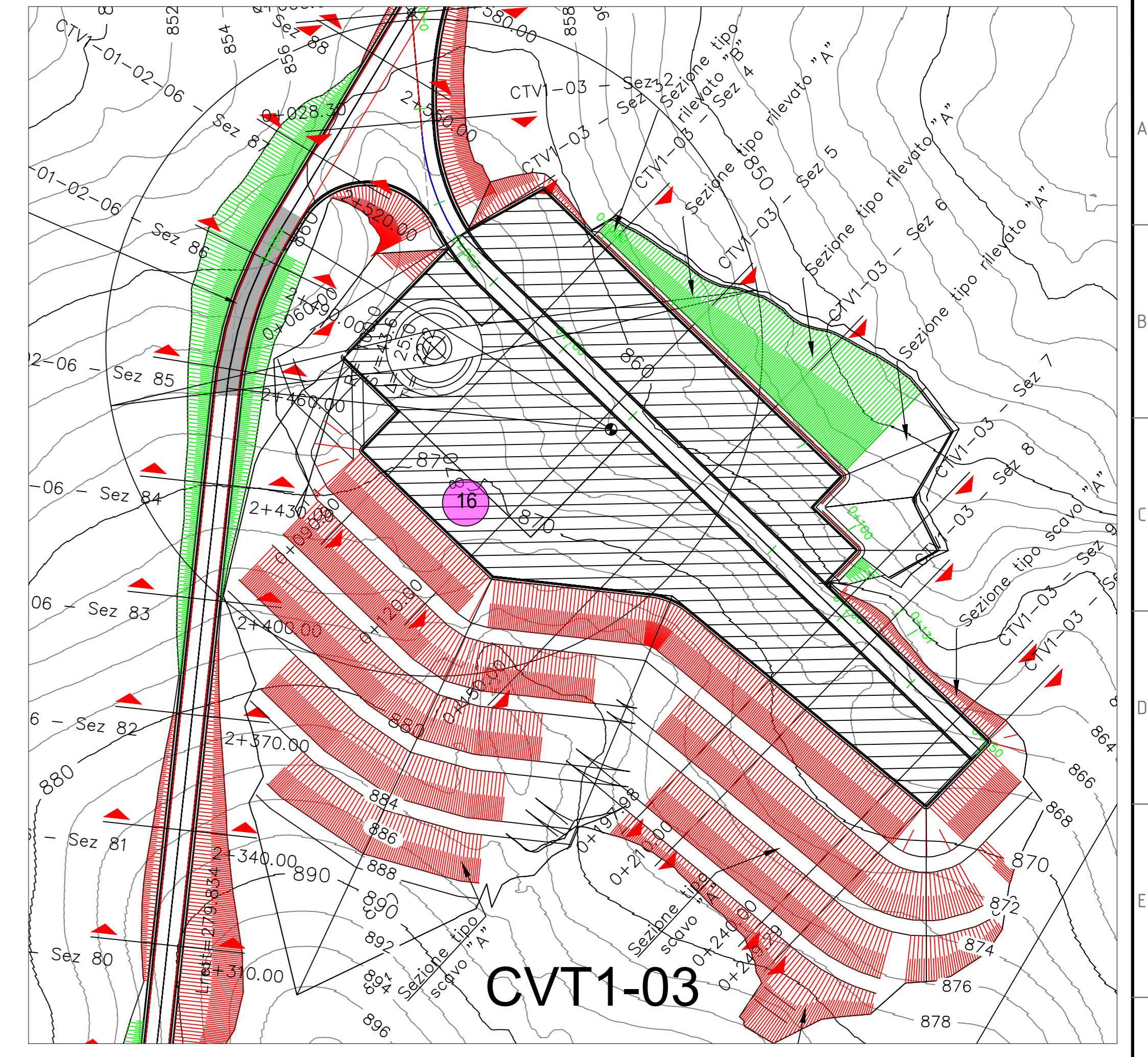
VALUED BY: **L. Lucifora** GROUP: **GRE** FUNCTION: **Y** TYPE: **25** ESNER: **ITW094581200903** COUNTRY: **IT** TCC: **0** PLANT: **0** SYSTEM: **0** PROGRESSIVE: **0** REVISION: **0**

VERIFIED BY: **M. Narciso**

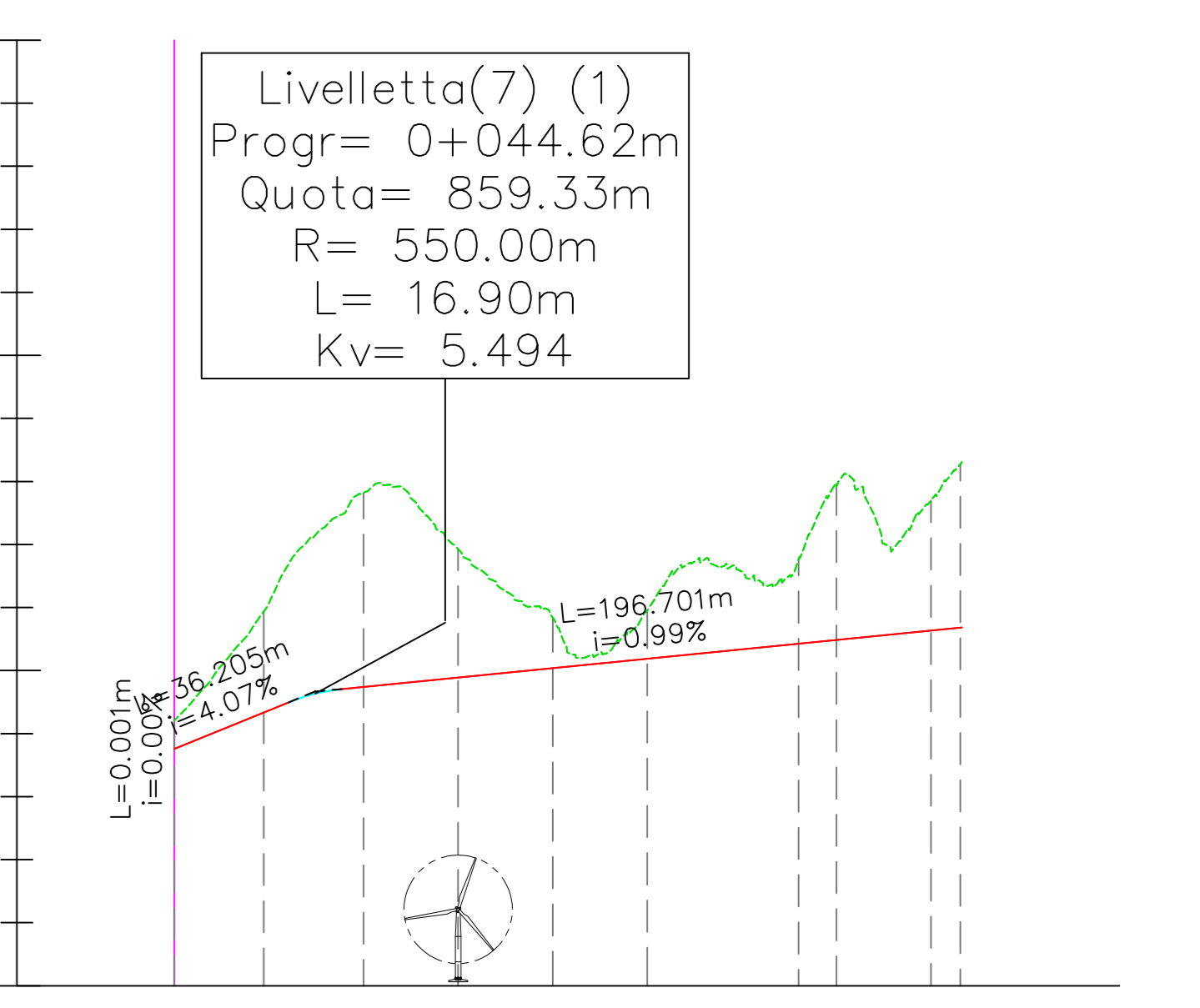
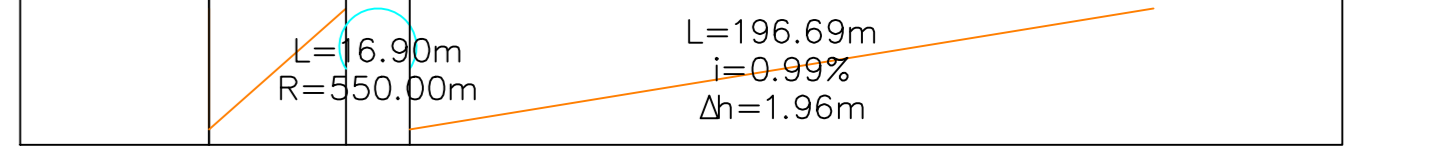
COORDINATORS: **GRE.EEC.V.2517.W.09458.12.009.03**



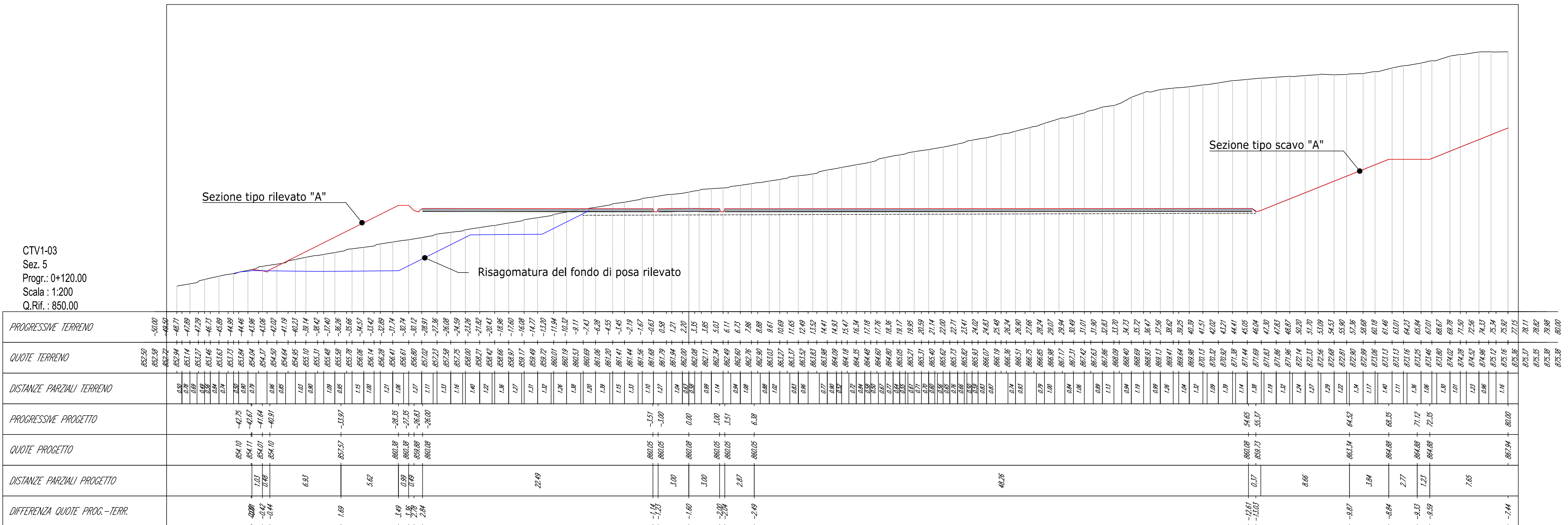
PROGRESSIVE TERRENO	0+00	0+05	0+10	0+15	0+20	0+25	0+30	0+35	0+40	0+45	0+50	0+55	0+60
QUOTE TERRENO	850.00	850.50	851.00	851.50	852.00	852.50	853.00	853.50	854.00	854.50	855.00	855.50	856.00
DISTANZE PARZIALI TERRENO	0.00	5.00	10.00	15.00	20.00	25.00	30.00	35.00	40.00	45.00	50.00	55.00	60.00
PROGRESSIVE PROGETTO													
QUOTE PROGETTO													
DISTANZE PARZIALI PROGETTO													
DIFFERENZA QUOTE PROC.-TERR.													



LIVELLETTA



Profilo: CTV1-03 - (1)
Scala: 2000:200
Q.Rif.: 850.00



PROGRESSIVE TERRENO	0+00	0+05	0+10	0+15	0+20	0+25	0+30	0+35	0+40	0+45	0+50	0+55	0+60
QUOTE TERRENO	850.00	850.50	851.00	851.50	852.00	852.50	853.00	853.50	854.00	854.50	855.00	855.50	856.00
DISTANZE PARZIALI TERRENO	0.00	5.00	10.00	15.00	20.00	25.00	30.00	35.00	40.00	45.00	50.00	55.00	60.00
PROGRESSIVE PROGETTO													
QUOTE PROGETTO													
DISTANZE PARZIALI PROGETTO													
DIFFERENZA QUOTE PROC.-TERR.													

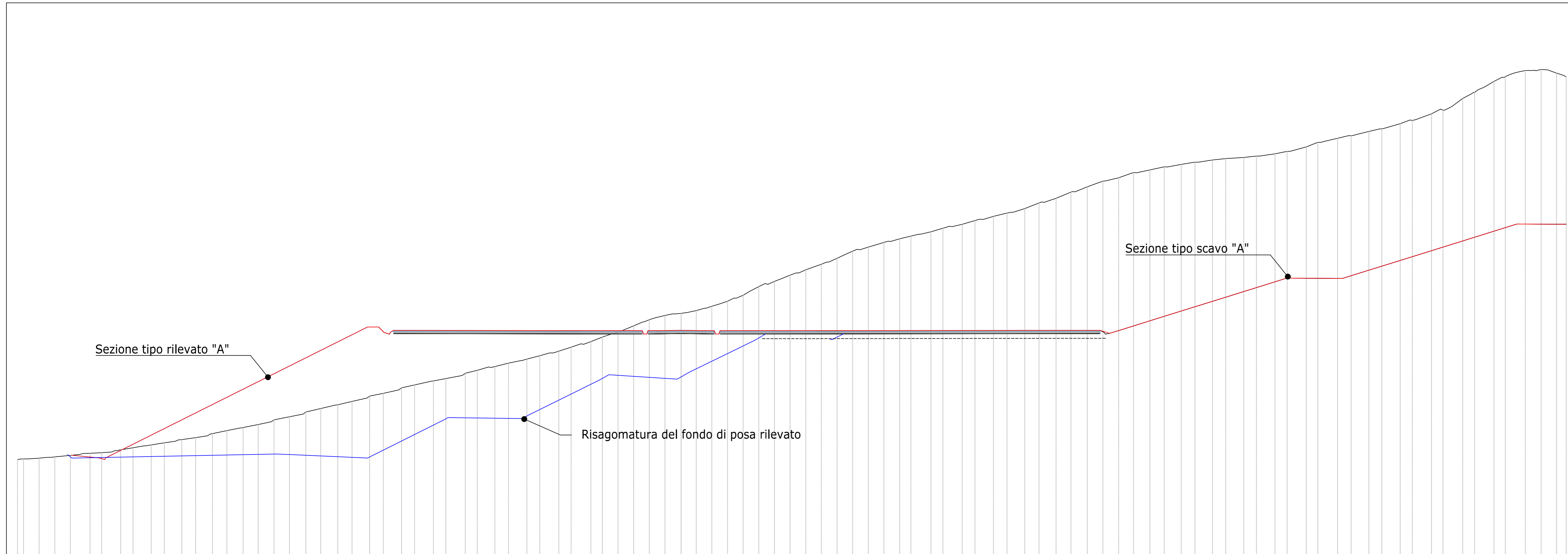
NUMERO SEZIONE	2	3	4	5	6	7	8	9	10
DISTANZE PROGRESSIVE	0+00.00	0+05.00	0+10.00	0+15.00	0+20.00	0+25.00	0+30.00	0+35.00	0+40.00
DISTANZE PARZIALI	28.30	31.70	30.00	30.00	30.00	41.98	42.02	30.00	2.29
QUOTE PROGETTO	858.87	858.46	859.78	860.08	860.38	860.65	860.91	861.17	861.47
QUOTE TERRENO	862.15	862.54	863.05	863.58	864.12	864.63	865.10	865.55	866.05
ETTOMETRICHE	0.00	0.00	0.00	0.00	0.00	0.00	0.00	0.00	0.00
DIFFERENZA QUOTE									
ANDAMENTO PLANIMETRICO	L=43.00m, R=60.00m, Lret=31.30m, Lret=172.36m								

xx Sondaggi con SPT eseguiti in sito nel 2005

NOTA: Per maggiori dettagli in merito alle sezioni tipo, caratteristiche costruttive e dimensionamento, si rimanda agli elaborati:
- GRE.EEC.D.99.IT.W.09458.12.004 - Tipico sezioni stradali con particolari costruttivi

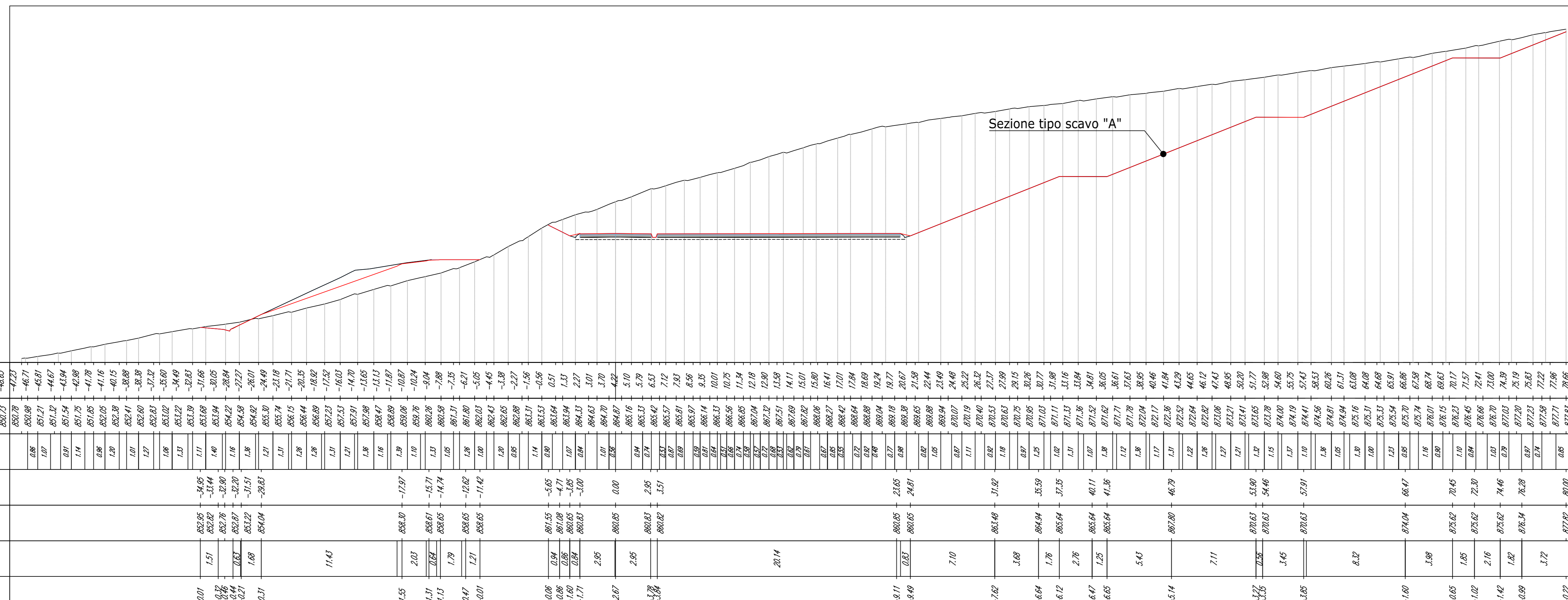
3	19/05/2023	Quarta Emissione	G. Alfano	G. Bertone	P. Pirelli
2	20/04/2023	Seconda Emissione	G. Alfano	G. Alfano	P. Pirelli
1	11/04/2023	Seconda Emissione	G. Alfano	G. Alfano	P. Pirelli
0	12/05/2022	Prima Emissione	G. Alfano	G. Alfano	L. Lavazza
REV.	DATE	DESCRIPTION	PREPARED	CHECKED	APPROVED
PROJECT: INTEGRALE RICOSTRUZIONE DELL'IMPIANTO EOLICO DI CALTAVUTURO 1					
FILE NAME: GRE.EEC.Y.25.IT.W.09458.12.009_03_Sezione longitudinale e trasversale piazzola					
CLASSIFICATION: PUBLIC		FORMAT: A0	SCALE: VARIE	PLOT SCALE: 1:1	SHEET: 5 di 13
UTILIZATION SCOPE: BASIC DESIGN			TITLE: Sezione longitudinale e trasversale piazzola		
EGP VALIDATION					
VALIDATED BY: L. Lucifora					
VERIFIED BY: M. Narciso					
COLLABORATORS: GRE.EEC.Y.25.IT.W.09458.12.009_03					

CTV1-03
Sez. 6
Progr.: 0+150.00
Scala: 1:200
Q.Rif.: 840.00

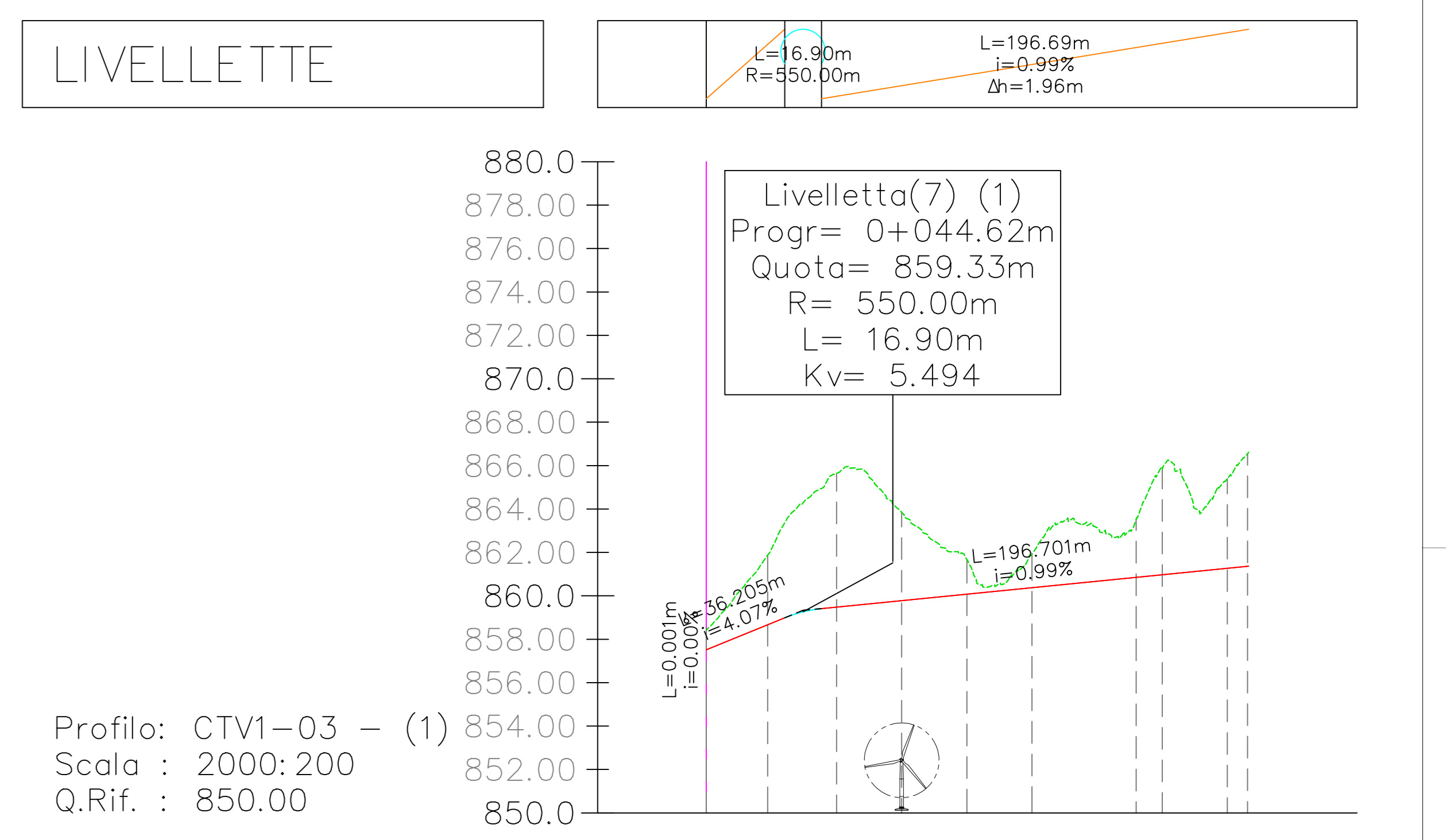
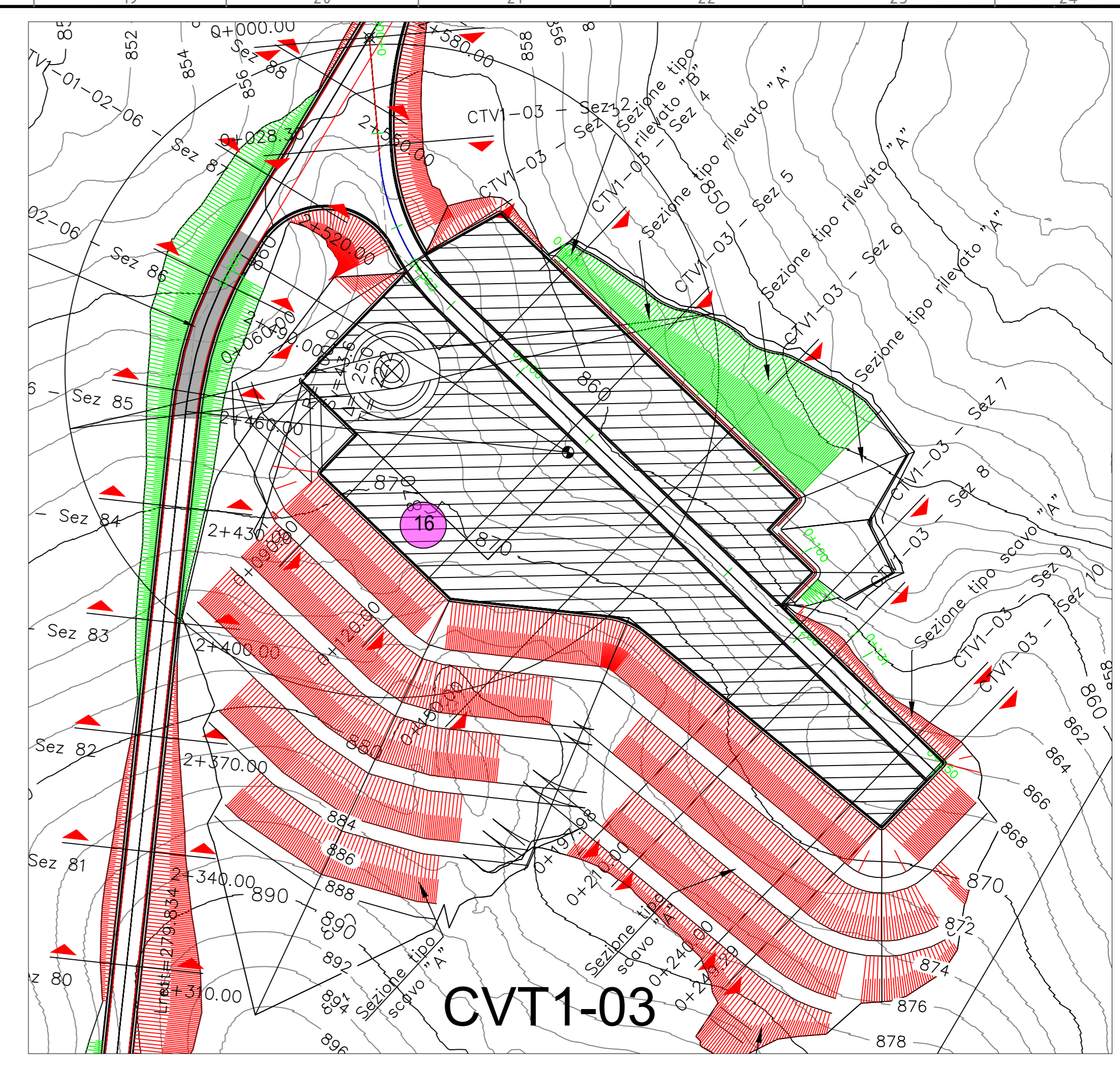


PROGRESSIVE TERRENO	QUOTE TERRENO	DISTANZE PARZIALI TERRENO	PROGRESSIVE PROGETTO	QUOTE PROGETTO	DISTANZE PARZIALI PROGETTO	DIFFERENZA QUOTE PROG.-TERR.
0+00	840.00		0+00	840.00		0.00
0+10	840.00	10.00	0+10	840.00		0.00
0+20	840.00	20.00	0+20	840.00		0.00
0+30	840.00	30.00	0+30	840.00		0.00
0+40	840.00	40.00	0+40	840.00		0.00
0+50	840.00	50.00	0+50	840.00		0.00
0+60	840.00	60.00	0+60	840.00		0.00
0+70	840.00	70.00	0+70	840.00		0.00
0+80	840.00	80.00	0+80	840.00		0.00
0+90	840.00	90.00	0+90	840.00		0.00
0+100	840.00	100.00	0+100	840.00		0.00
0+110	840.00	110.00	0+110	840.00		0.00
0+120	840.00	120.00	0+120	840.00		0.00
0+130	840.00	130.00	0+130	840.00		0.00
0+140	840.00	140.00	0+140	840.00		0.00
0+150	840.00	150.00	0+150	840.00		0.00

CTV1-03
Sez. 7
Progr.: 0+197.98
Scala: 1:200
Q.Rif.: 850.00



PROGRESSIVE TERRENO	QUOTE TERRENO	DISTANZE PARZIALI TERRENO	PROGRESSIVE PROGETTO	QUOTE PROGETTO	DISTANZE PARZIALI PROGETTO	DIFFERENZA QUOTE PROG.-TERR.
0+00	850.00		0+00	850.00		0.00
0+10	850.00	10.00	0+10	850.00		0.00
0+20	850.00	20.00	0+20	850.00		0.00
0+30	850.00	30.00	0+30	850.00		0.00
0+40	850.00	40.00	0+40	850.00		0.00
0+50	850.00	50.00	0+50	850.00		0.00
0+60	850.00	60.00	0+60	850.00		0.00
0+70	850.00	70.00	0+70	850.00		0.00
0+80	850.00	80.00	0+80	850.00		0.00
0+90	850.00	90.00	0+90	850.00		0.00
0+100	850.00	100.00	0+100	850.00		0.00
0+110	850.00	110.00	0+110	850.00		0.00
0+120	850.00	120.00	0+120	850.00		0.00
0+130	850.00	130.00	0+130	850.00		0.00
0+140	850.00	140.00	0+140	850.00		0.00
0+150	850.00	150.00	0+150	850.00		0.00



NUMERO SEZIONE	2	3	4	5	6	7	8	9	10
DISTANZE PROGRESSIVE	0+00.00	0+30.00	0+60.00	0+90.00	0+120.00	0+150.00	0+180.00	0+210.00	0+240.00
DISTANZE PARZIALI	28.30	31.70	30.00	30.00	30.00	47.95	12.00	30.00	27.29
QUOTE PROGETTO	856.67	856.66	856.78	856.88	856.99	857.00	857.00	857.00	857.00
QUOTE TERRENO	856.15	856.66	856.88	856.88	856.88	856.88	856.88	856.88	856.88
ETTOMETRICHE	0.00	0.00	0.00	0.00	0.00	0.00	0.00	0.00	0.00
DIFFERENZA QUOTE	0.00	0.00	0.00	0.00	0.00	0.00	0.00	0.00	0.00
ANDAMENTO PLANIMETRICO	L=13.00m R=60.00m		L=175.30m						

REVISIONI:

3	19/05/2023	Quarta Emissione	G. Alfano	G. Santoni	P. Pini
2	20/04/2023	Seconda Emissione	G. Alfano	G. Alfano	P. Pini
1	11/04/2023	Seconda Emissione	G. Alfano	G. Alfano	P. Pini
0	12/05/2022	Prima Emissione	G. Alfano	G. Alfano	L. Lavazza

PROGETTO: INTEGRALE RICOSTRUZIONE DELL'IMPIANTO EOLICO DI CALTAVUTURO 1

CLIENTE: GRE.EEC.Y.25.IT.W.09458.12.004.03

CLASSIFICAZIONE: PUBLIC

FORMATO: A0

SCALE: VARIE

PLOT SCALE: 1:1

SHEET: 6 di 13

TITOLO: Sezione longitudinale e trasversale piazzola

UTILIZZAZIONE SCOPO: BASIC DESIGN

EGP VALIDATION

VERIFICATO DA: M. Narciso

PROGETTATO DA: L. Lucifora

CONFEZIONATO DA: GRE.EEC.Y.25.IT.W.09458.12.004.03

xx Sondaggi con SPT eseguiti in sito nel 2005

NOTA: Per maggiori dettagli in merito alle sezioni tipo, caratteristiche costruttive e dimensionamento, si rimanda agli elaborati:
- GRE.EEC.D.99.IT.W.09458.12.004 - Tipico sezioni stradali con particolari costruttivi

CTV1-05
Sez. 4
Progr.: 0+078.08
Scala : 1:200
Q.Rif. : 900.00

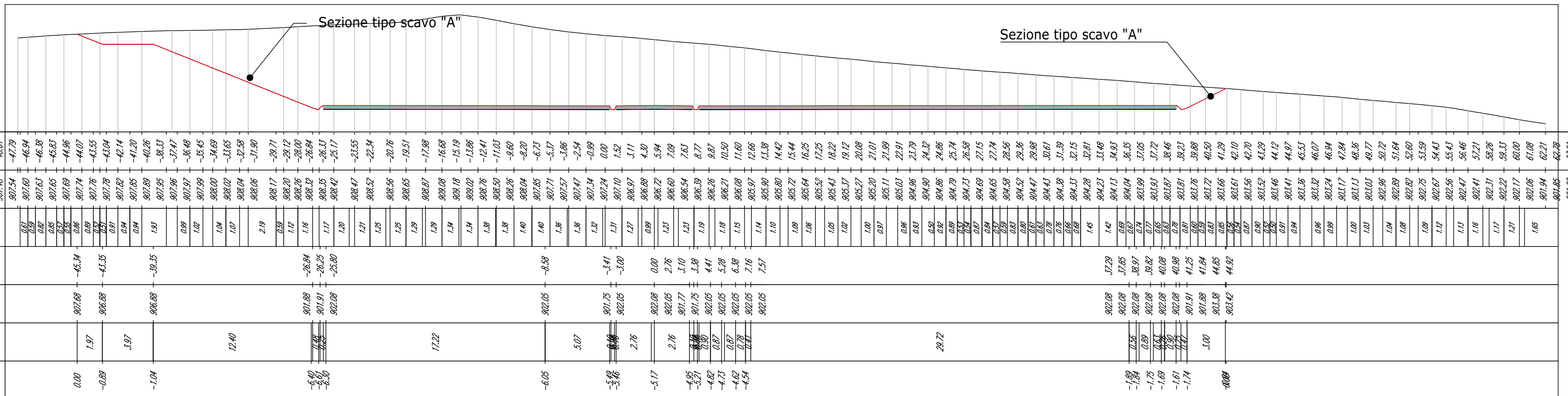
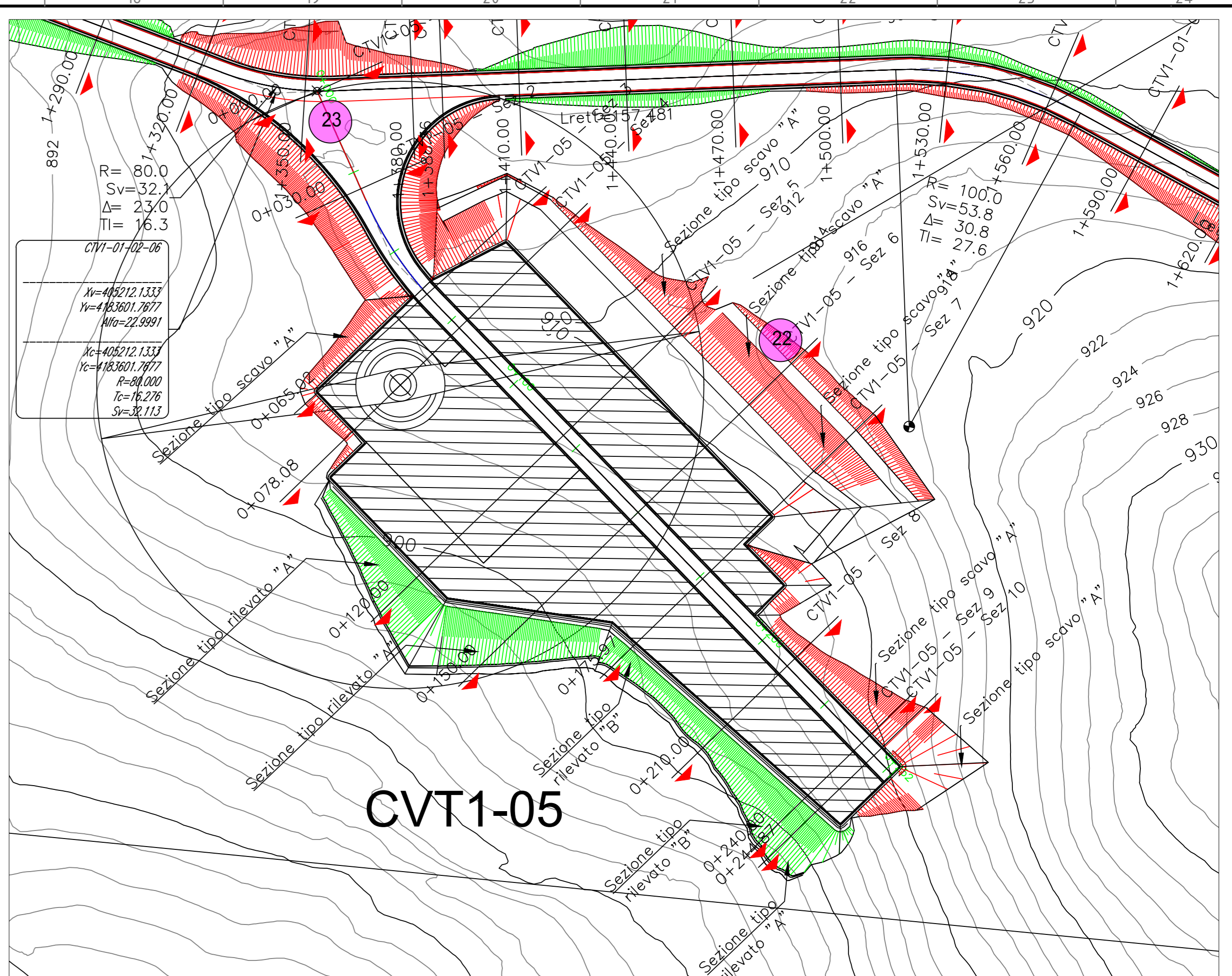
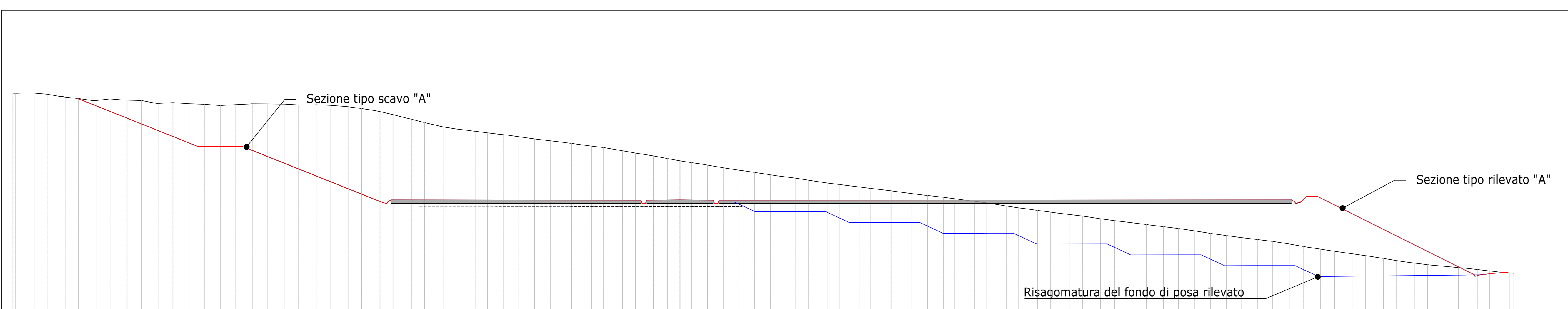


Table with columns: PROGRESSIVE TERRENO, QUOTE TERRENO, DISTANZE PARZIALI TERRENO, PROGRESSIVE PROGETTO, QUOTE PROGETTO, DISTANZE PARZIALI PROGETTO, DIFFERENZA QUOTE PROG.-TERR.



CVT1-05

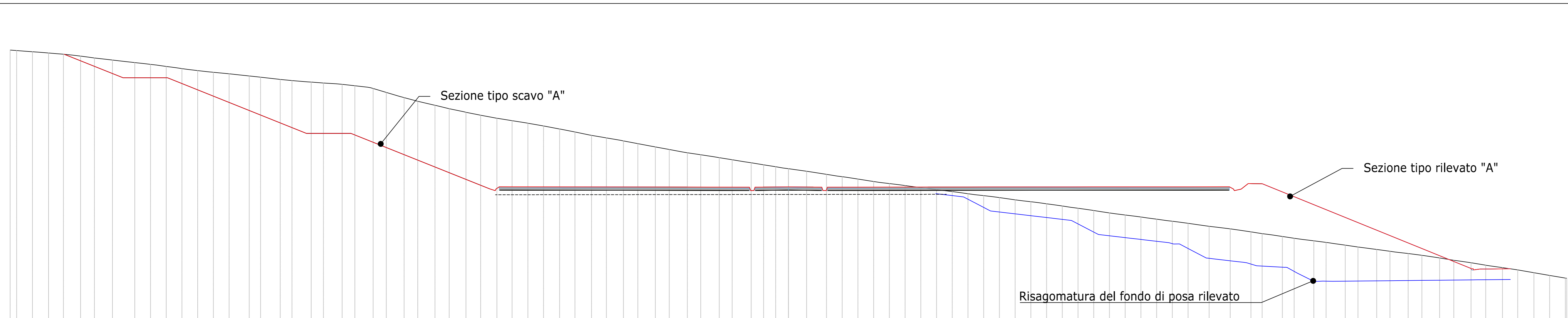
CTV1-05
Sez. 5
Progr.: 0+120.00
Scala : 1:200
Q.Rif. : 890.00



Risagomatura del fondo di posa rilevato

Table with columns: PROGRESSIVE TERRENO, QUOTE TERRENO, DISTANZE PARZIALI TERRENO, PROGRESSIVE PROGETTO, QUOTE PROGETTO, DISTANZE PARZIALI PROGETTO, DIFFERENZA QUOTE PROG.-TERR.

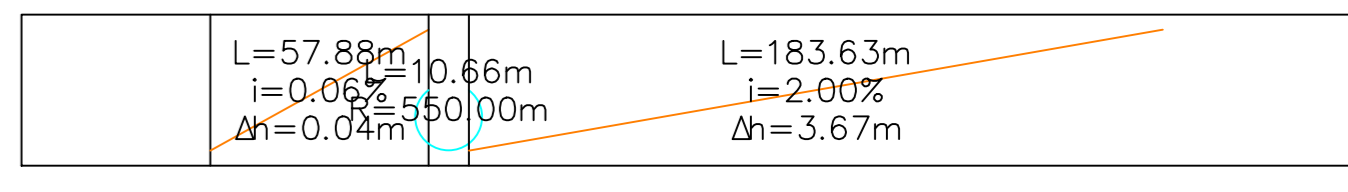
CTV1-05
Sez. 6
Progr.: 0+150.00
Scala : 1:200
Q.Rif. : 890.00



Risagomatura del fondo di posa rilevato

Table with columns: PROGRESSIVE TERRENO, QUOTE TERRENO, DISTANZE PARZIALI TERRENO, PROGRESSIVE PROGETTO, QUOTE PROGETTO, DISTANZE PARZIALI PROGETTO, DIFFERENZA QUOTE PROG.-TERR.

LIVELLETTTE



Profilo: CTV1-05 - (1)
Scala : 2000:200
Q.Rif. : 900.00

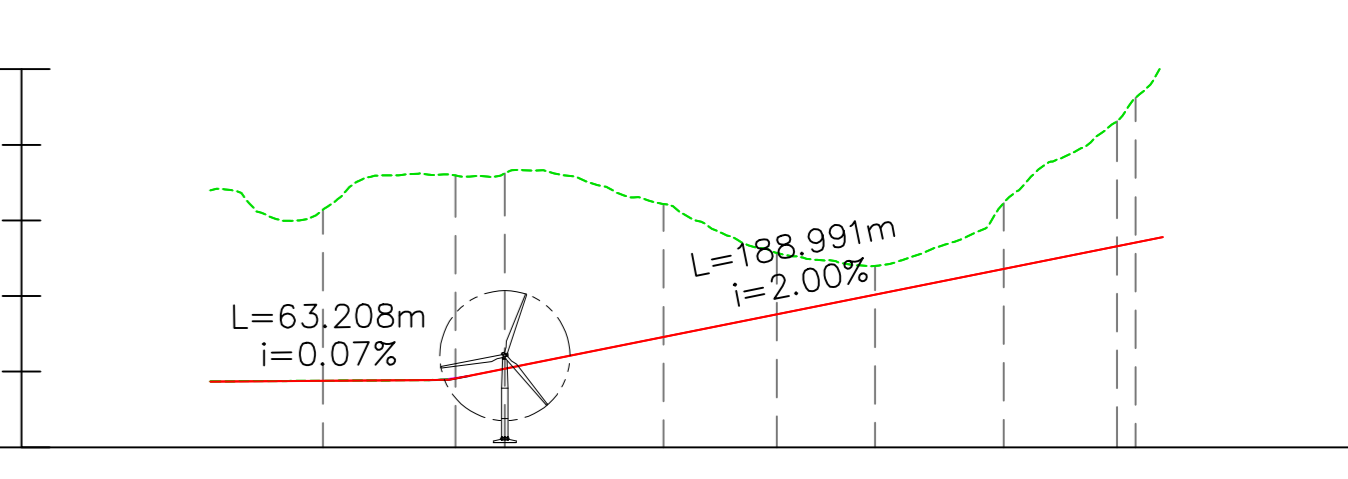
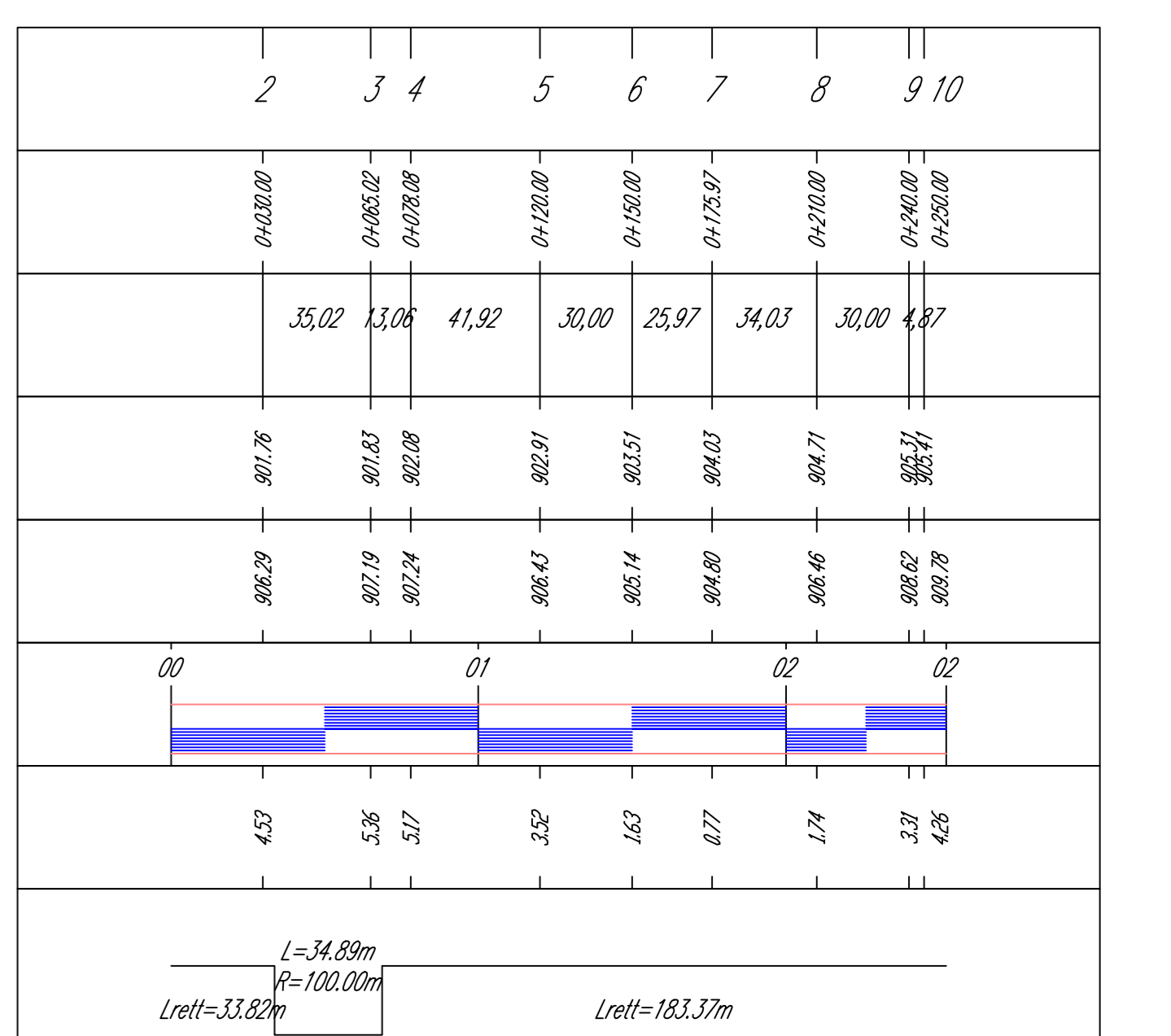


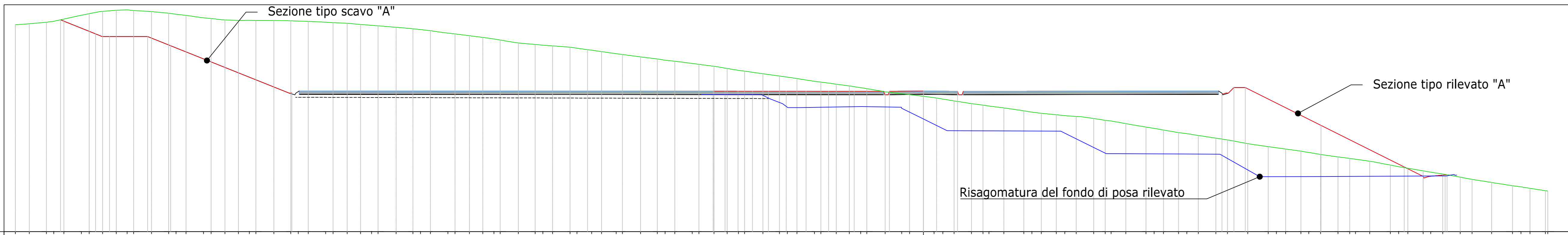
Table with rows: NUMERO SEZIONE, DISTANZE PROGRESSIVE, DISTANZE PARZIALI, QUOTE PROGETTO, QUOTE TERRENO, ETTOMETRICHE, DIFFERENZA QUOTE, ANDAMENTO PLANIMETRICO.



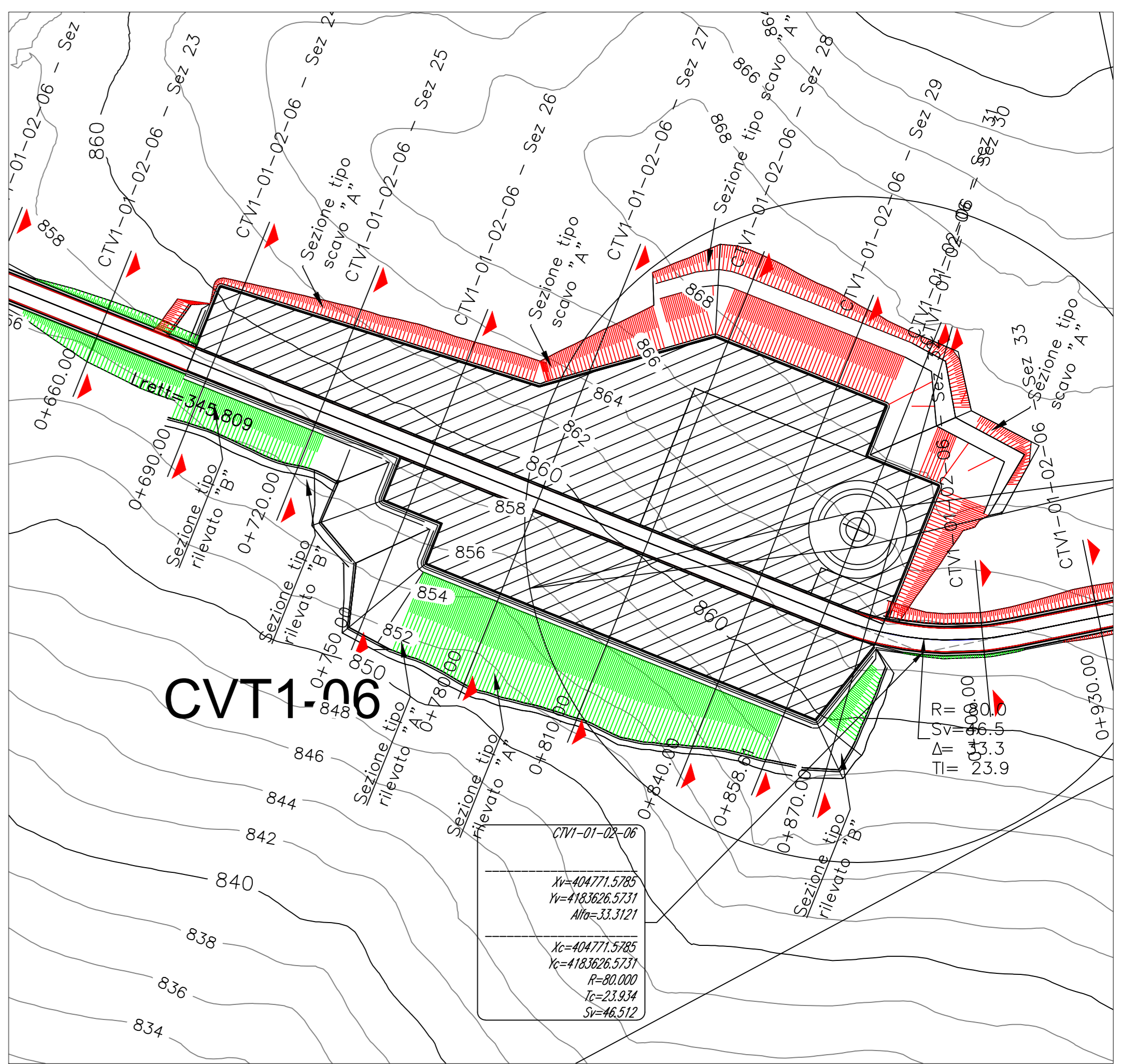
Sondaggi con SPT eseguiti in sito nel 2005
NOTA: Per maggiori dettagli in merito alle sezioni tipo, caratteristiche costruttive e dimensionamento, si rimanda agli elaborati:
- GRE.EEC.D.99.IT.W.09458.12.004 - Tipico sezioni stradali con particolari costruttivi

Project information table including dates (19/05/2023, 20/04/2023, 11/04/2023, 12/05/2022), client (Stantec), project name (INTEGRALE RICOSTRUZIONE DELL'IMPIANTO EOLICO DI CALTAVUTURO 1), and drawing code (EGP Y25 ITW094581200903).

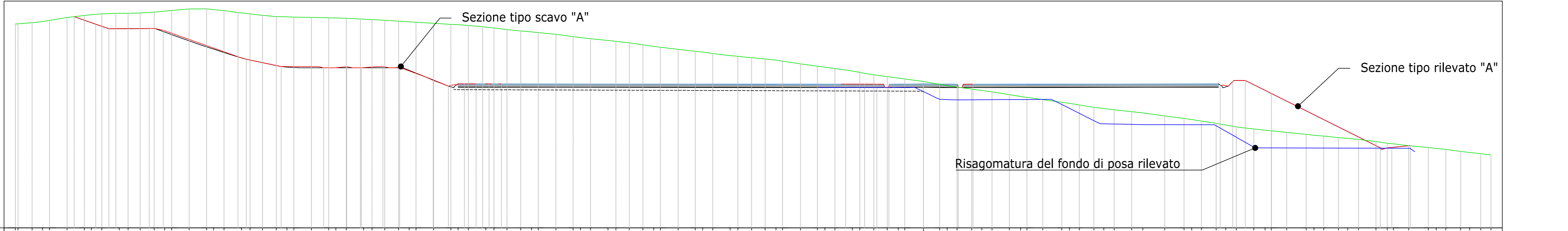
CTV1-01-02-06
Sez. 29
Progr.: 0+840.00
Scala: 1:200
Q.Rif.: 850.00



PROGRESSIVE TERRENO	802.37 - 802.37		802.37 - 802.37		802.37 - 802.37		802.37 - 802.37	
QUOTE TERRENO	802.37	802.37	802.37	802.37	802.37	802.37	802.37	802.37
DISTANZE PARZIALI TERRENO	1.17	1.17	1.17	1.17	1.17	1.17	1.17	1.17
PROGRESSIVE PROGETTO	802.37 - 802.37		802.37 - 802.37		802.37 - 802.37		802.37 - 802.37	
QUOTE PROGETTO	802.37	802.37	802.37	802.37	802.37	802.37	802.37	802.37
DISTANZE PARZIALI PROGETTO	1.17	1.17	1.17	1.17	1.17	1.17	1.17	1.17
DIFFERENZA QUOTE PROG.-TERR.	0.00	0.00	0.00	0.00	0.00	0.00	0.00	0.00



CTV1-01-02-06
Sez. 30
Progr.: 0+858.61
Scala: 1:200
Q.Rif.: 850.00

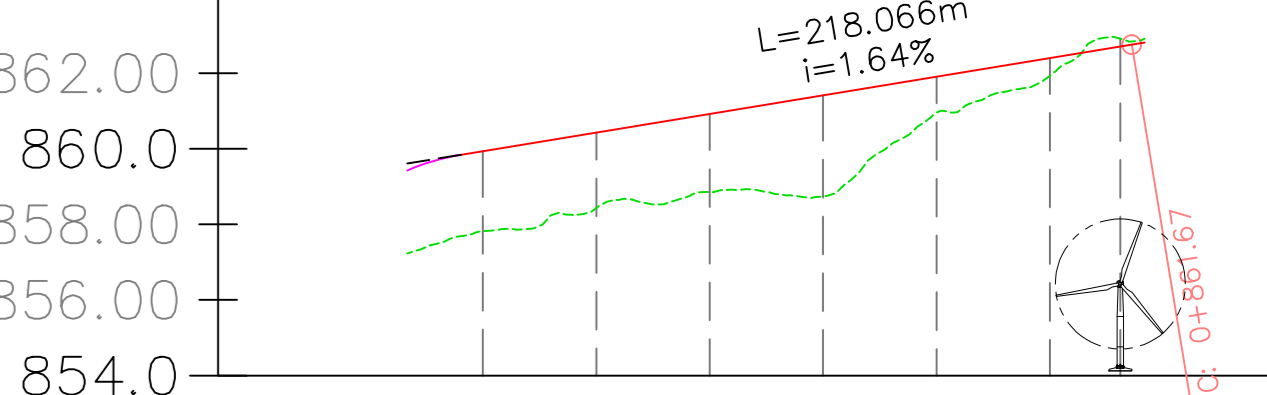


PROGRESSIVE TERRENO	806.78 - 806.78		806.78 - 806.78		806.78 - 806.78		806.78 - 806.78	
QUOTE TERRENO	806.78	806.78	806.78	806.78	806.78	806.78	806.78	806.78
DISTANZE PARZIALI TERRENO	1.4	1.4	1.4	1.4	1.4	1.4	1.4	1.4
PROGRESSIVE PROGETTO	806.50 - 806.50		806.50 - 806.50		806.50 - 806.50		806.50 - 806.50	
QUOTE PROGETTO	806.50	806.50	806.50	806.50	806.50	806.50	806.50	806.50
DISTANZE PARZIALI PROGETTO	1.89	1.89	1.89	1.89	1.89	1.89	1.89	1.89
DIFFERENZA QUOTE PROG.-TERR.	-0.28	-0.28	-0.28	-0.28	-0.28	-0.28	-0.28	-0.28

LIVELLETTA

L=98.40m R=500.00m
L=218.04m
Δh=3.58m

Profilo: CTV1-06
Scala: 2000:200
Q.Rif.: 854.00



NUMERO SEZIONE

24 25 26 27 28 29 30

DISTANZE PROGRESSIVE

0+608.00 0+728.00 0+768.00 0+798.00 0+808.00 0+848.00 0+867.61

DISTANZE PARZIALI

30.00 30.00 30.00 30.00 30.00 18.61

QUOTE PROGETTO

859.94 860.10 860.87 861.41 861.21 862.40 862.70

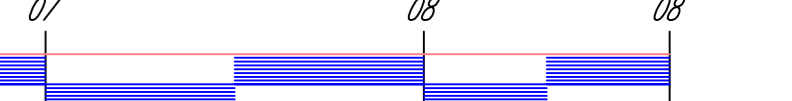
QUOTE TERRENO

867.82 868.40 868.85 868.74 868.95 867.81 867.21


DIFFERENZA QUOTE

-7.88 -7.30 -7.98 -7.47 -7.74 -7.41 -6.77

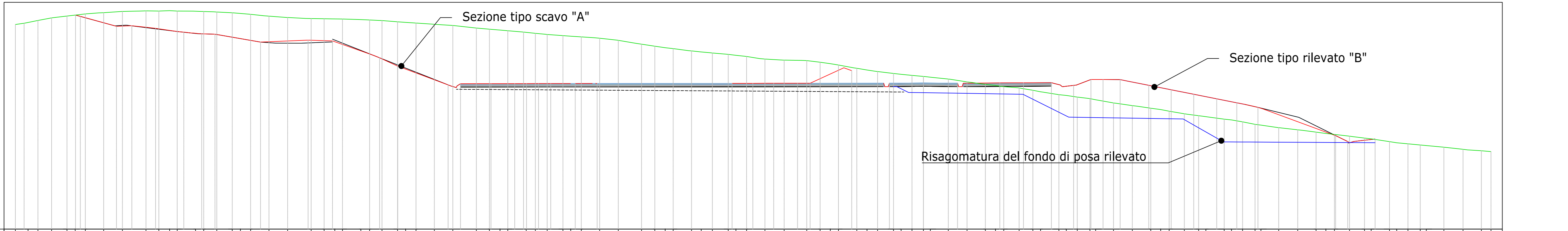
ETTOMETRICHE



ANDAMENTO PLANIMETRICO



CTV1-01-02-06
Sez. 31
Progr.: 0+870.00
Scala: 1:200
Q.Rif.: 850.00



PROGRESSIVE TERRENO	809.74 - 809.74		809.74 - 809.74		809.74 - 809.74		809.74 - 809.74	
QUOTE TERRENO	809.74	809.74	809.74	809.74	809.74	809.74	809.74	809.74
DISTANZE PARZIALI TERRENO	0.77	0.77	0.77	0.77	0.77	0.77	0.77	0.77
PROGRESSIVE PROGETTO	809.74 - 809.74		809.74 - 809.74		809.74 - 809.74		809.74 - 809.74	
QUOTE PROGETTO	809.74	809.74	809.74	809.74	809.74	809.74	809.74	809.74
DISTANZE PARZIALI PROGETTO	1.84	1.84	1.84	1.84	1.84	1.84	1.84	1.84
DIFFERENZA QUOTE PROG.-TERR.	0.00	0.00	0.00	0.00	0.00	0.00	0.00	0.00

NOTA: Per maggiori dettagli in merito alle sezioni tipo, caratteristiche costruttive e dimensionamento, si rimanda agli elaborati.
- GRE.EEC.D.99.IT.W.09458.12.004 - Tipico sezioni stradali con particolari costruttivi

REV.	DATE	DESCRIPTION	PREPARED	CHECKED	APPROVED
3	19/05/2023	Quarta Emissione	G. Alfano	G. Santobelli	P. Pinielli
2	20/04/2023	Seconda Emissione	G. Alfano	G. Alfano	P. Pinielli
1	11/04/2023	Seconda Emissione	G. Alfano	G. Alfano	P. Pinielli
0	12/05/2022	Prima Emissione	G. Alfano	G. Alfano	L. Lavazza

PROJECT: INTEGRALE RICOSTRUZIONE DELL'IMPIANTO EOLICO DI CALTAVUTURO 1		FILE NAME: GRE.EEC.V.25.IT.W.09458.12.004_03_Sezione longitudinale e trasversale piazzola		CLASSIFICATION: PUBLIC	
UTILIZATION SCOPE: BASIC DESIGN		FORMAT: A0		SCALE: VARIE	
DRAWING TITLE: Sezione longitudinale e trasversale piazzola		PLOT SCALE: 1:1		SHEET: 13 di 13	
VALIDATED BY: L. Lucifora	GROUP: GRE.EEC.V.25.IT.W.09458.12.004_03	FUNCTION: EOLICA	COUNTRY: IT	TIC: 00	EGP CODE: 00
VERIFIED BY: M. Narciso	GROUP: GRE.EEC.V.25.IT.W.09458.12.004_03	FUNCTION: EOLICA	COUNTRY: IT	TIC: 00	EGP CODE: 00
COLLABORATORS:	GROUP: GRE.EEC.V.25.IT.W.09458.12.004_03	FUNCTION: EOLICA	COUNTRY: IT	TIC: 00	EGP CODE: 00