PLANIMETRIA AREA 1 LOCALITÀ CANNICCIO
Scala 1:500

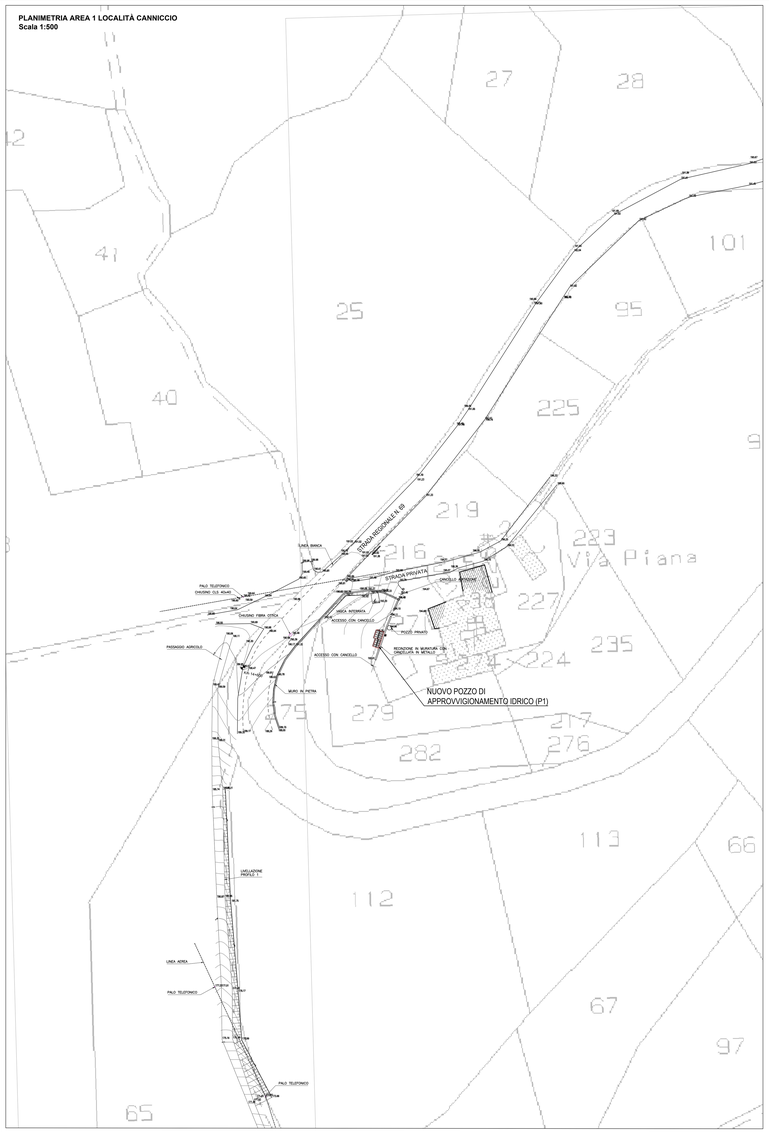

PLANIMETRIA AREA 2 LOCALITÀ TORRE DEL CASTELLANO
Scala 1:500

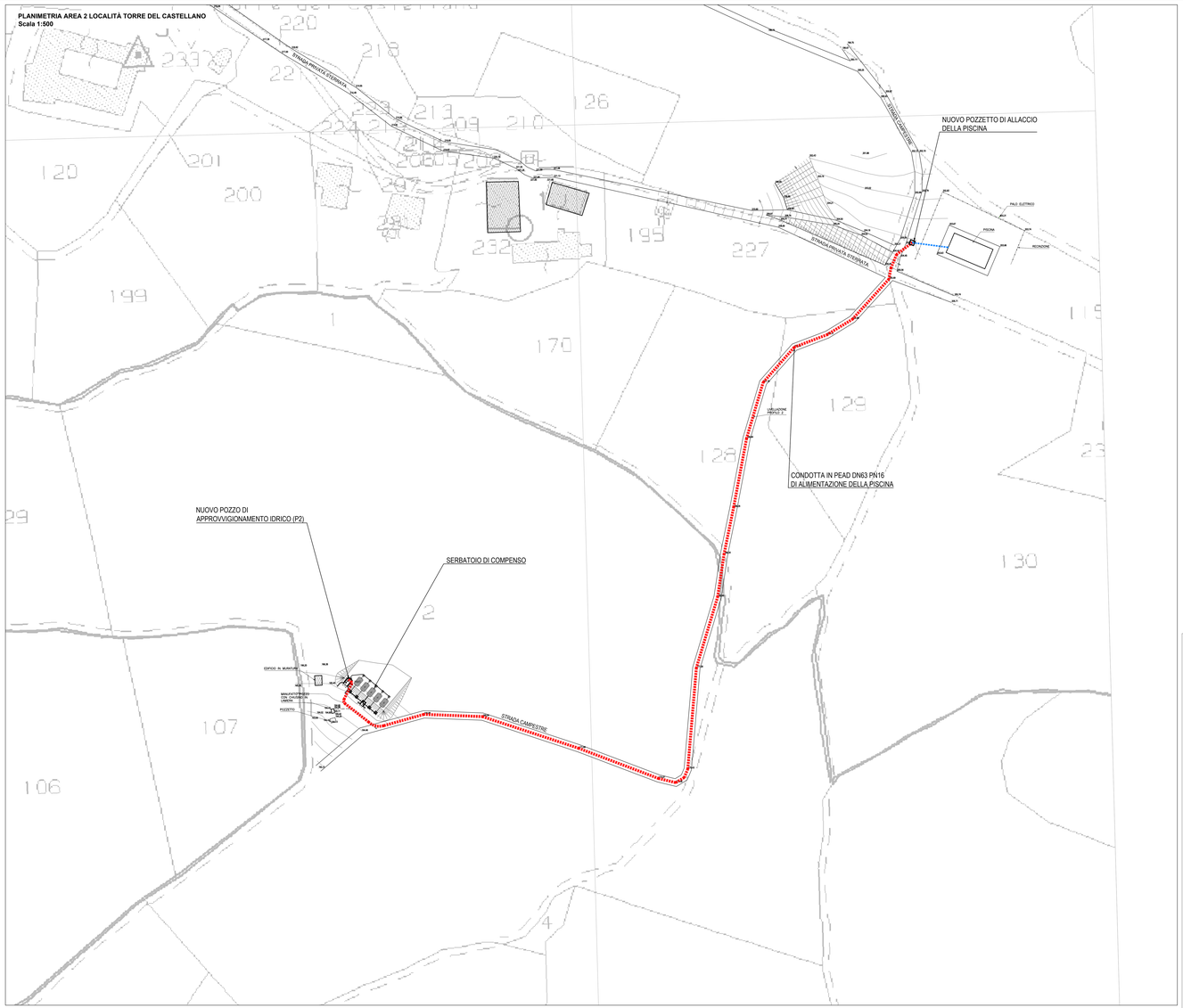

KEY PLAN -
Scala 1:5.000

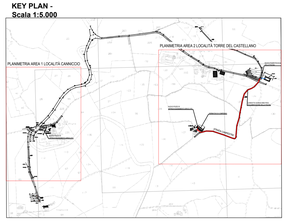

autostrade per l'italia

AUTOSTRADA (A1): MILANO-NAPOLI

AMPLIAMENTO ALLA TERZA CORSIA
NEL TRATTO INCISA - VALDARNO
LOTTO 1

PROGETTO ESECUTIVO

AU - AUTOSTRADA A1

IDROLOGIA E IDRAULICA
IDROLOGIA SOTTERANEA IN LOCALITA' BRUSCHETO

PLANIMETRIA GENERALE DI INQUADRAMENTO

IL PROGETTISTA SPECIALISTICO	IL RESPONSABILE INTEGRAZIONE PRESTAZIONI SPECIALISTICHE	IL DIRETTORE TECNICO
Ing. Paolo De Paoli Ord. Ingg. Pavia N. 1739 Responsabile Idrologia e Idraulica	Ing. Paolo Castiglioni Ord. Ingg. Varese N. 2725	Ing. Orlando Mezza Ord. Ingg. Pavia N. 1496 Progettazione Infrastrutture

CODICE IDENTIFICATIVO											ORDINATORE
RIFERIMENTO PROGETTO			RIFERIMENTO DIRETTORIO				RIFERIMENTO ELABORATO				N°
COMMESSA	LOTTO, FASE, ENTE, TIPO DOC.	ANNO	PROGRESSIVO	A N A	FASE STUDIO	TIP.	PROGRESS.	Progressivo	REV.		SCALA 1:500
119941	LL01 PE	AU	IDR	IDS00	00000	D	IDR	7106	-0		

			REVISIONE	
spea ENGINEERING	PROJECT MANAGER Ing. Paolo Castiglioni Ord. Ingg. Varese N. 2725	SUPPORTO SPECIALISTICO	N°	DATA
per Atlantia			0	FEBBRAIO 2020
	REDATTO	VERIFICATO		

	VISTO DEL COMMITTENTE	VISTO DEL CONCEDENTE
	autostrade per l'italia IL RESPONSABILE UNICO DEL PROCEDIMENTO Ing. Paolo Cirabisi	Ministero delle Infrastrutture e dei Trasporti DIPARTIMENTO PER LA RIORGANIZZAZIONE DELLA GESTIONE DEGLI INVESTIMENTI E DEI LAVORI PUBBLICI DIRETTORE GENERALE PER LA VIGILANZA SULLE CONCESSIONI AUTOSTRADALI

IL PRESENTE DOCUMENTO NON POTRA' ESSERE COPIATO, RIPRODOTTO O ALTRIMENTI PUBBLICATO, IN TUTTO O IN PARTE, SENZA IL CONSENSO SCRITTO DELL'AUTORE. OGNI UTILIZZO NON AUTORIZZATO SARA' PERSEGUITO A NORMA DI LEGGE.
THIS DOCUMENT MAY NOT BE COPIED, REPRODUCED OR PUBLISHED, EITHER IN PART OR IN ITS ENTIRETY, WITHOUT THE WRITTEN CONSENT OF THE AUTHOR. ANY UNAUTHORISED USE WILL BE PROSECUTED BY LAW.