PROFILO LC08

SEZIONE 162

PROGRESSIVA 4100.00

AA RILEVATO	m^2	6.40
AW RINTERRO	m^2	1.44
BA SCAVO	m^2	1.43
CA VEGETALE IN RILEVATO	m^2	0.70
MA FONDAZIONE MISTO GRA	m^2	0.76
RA MATERASSI RENO	m^2	0.93
fa SCOTICO IN RILEVATO	m	3.31
fe SCOTICO IN SCAVO	m	3.81
gt GEOTESSILE	m	7.89
ha ANTICAPILLARE	m	2.59
ia BONIFICA IN RILEVATO	m	4.45
ta INERBIMENTO	m	3.70
tn TNT	m	5.90

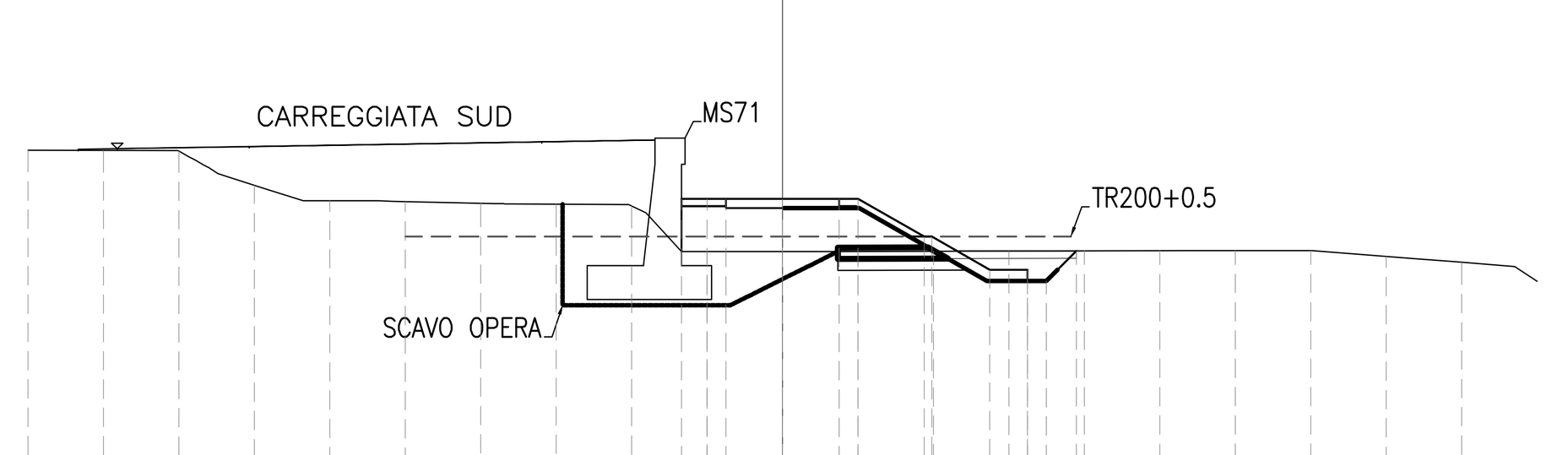

120 200 200

PROGRESSIVE TERRENO	20.00 18.00 16.00 14.00 12.00 10.00 8.00 6.00 4.00 2.00 0.00 2.00 4.00 6.00 8.00 10.00 12.00 14.00 16.00 18.00
PARZIALI TERRENO	2.00 2.00 2.00 2.00 2.00 2.00 2.00 2.00 2.00 2.00 2.00 2.00 2.00 2.00 2.00 2.00 2.00 2.00 2.00
QUOTE TERRENO	132.66 132.65 132.63 131.73 131.32 131.29 131.25 131.23 131.18 129.97 129.97 129.98 129.98 129.99 129.99 130.00 130.00 130.00 129.84 129.69
PROGRESSIVE PROGETTO	2.68 2.00 1.50 0.00 1.50 2.00 3.75 3.96 5.49 6.49 6.49 6.99 7.79
PARZIALI PROGETTO	0.68 0.50 1.50 1.50 0.50 1.75 0.21 1.53 1.00 0.50 0.80
QUOTE PROGETTO	131.37 131.37 131.37 131.37 131.37 131.37 130.37 130.37 129.49 129.19 129.49 129.19 129.99

PROFILO LC08

SEZIONE 165

PROGRESSIVA 4175.00

AA RILEVATO	m^2	7.07
AW RINTERRO	m^2	1.44
BA SCAVO	m^2	1.49
CA VEGETALE IN RILEVATO	m^2	0.82
MA FONDAZIONE MISTO GRA	m^2	0.75
RA MATERASSI RENO	m^2	0.93
fa SCOTICO IN RILEVATO	m	3.30
fe SCOTICO IN SCAVO	m	3.88
gt GEOTESSILE	m	8.20
ha ANTICAPILLARE	m	2.58
ia BONIFICA IN RILEVATO	m	4.44
ta INERBIMENTO	m	4.31
tn TNT	m	5.88

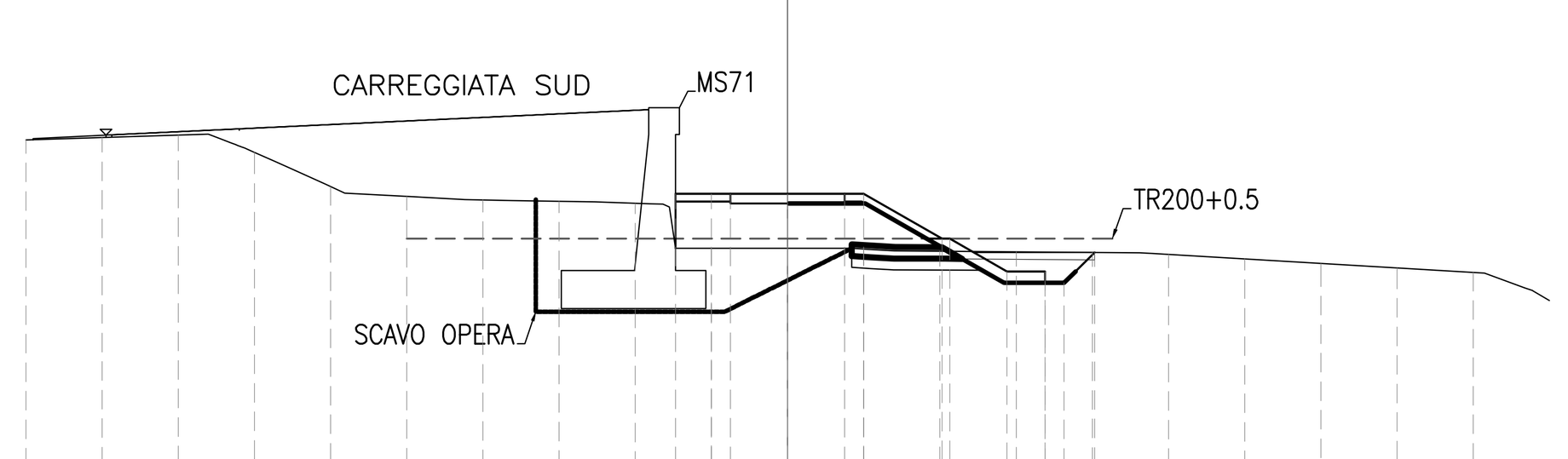

120 200 200

PROGRESSIVE TERRENO	20.00 18.00 16.00 14.00 12.00 10.00 8.00 6.00 4.00 2.00 0.00 2.00 4.00 6.00 8.00 10.00 12.00 14.00 16.00 18.00
PARZIALI TERRENO	2.00 2.00 2.00 2.00 2.00 2.00 2.00 2.00 2.00 2.00 2.00 2.00 2.00 2.00 2.00 2.00 2.00 2.00 2.00
QUOTE TERRENO	132.97 133.03 133.09 132.64 131.74 131.48 131.38 131.35 131.30 130.11 130.11 130.09 130.04 130.02 130.01 129.95 129.84 129.72 129.60 129.48
PROGRESSIVE PROGETTO	2.95 2.00 1.50 0.00 1.50 2.00 4.05 4.26 5.76 6.76 6.76 7.26 8.06
PARZIALI PROGETTO	0.95 0.50 1.50 1.50 0.50 2.05 0.21 1.50 1.00 0.50 0.80
QUOTE PROGETTO	131.54 131.54 131.54 131.54 131.54 131.54 130.37 130.37 129.51 129.21 129.51 129.21 130.01

PROFILO LC08

SEZIONE 168

PROGRESSIVA 4250.00

AA RILEVATO	m^2	4.37
CA VEGETALE IN RILEVATO	m^2	0.76
MA FONDAZIONE MISTO GRA	m^2	0.75
fa SCOTICO IN RILEVATO	m	0.70
ia BONIFICA IN RILEVATO	m	0.70
ta INERBIMENTO	m	4.10

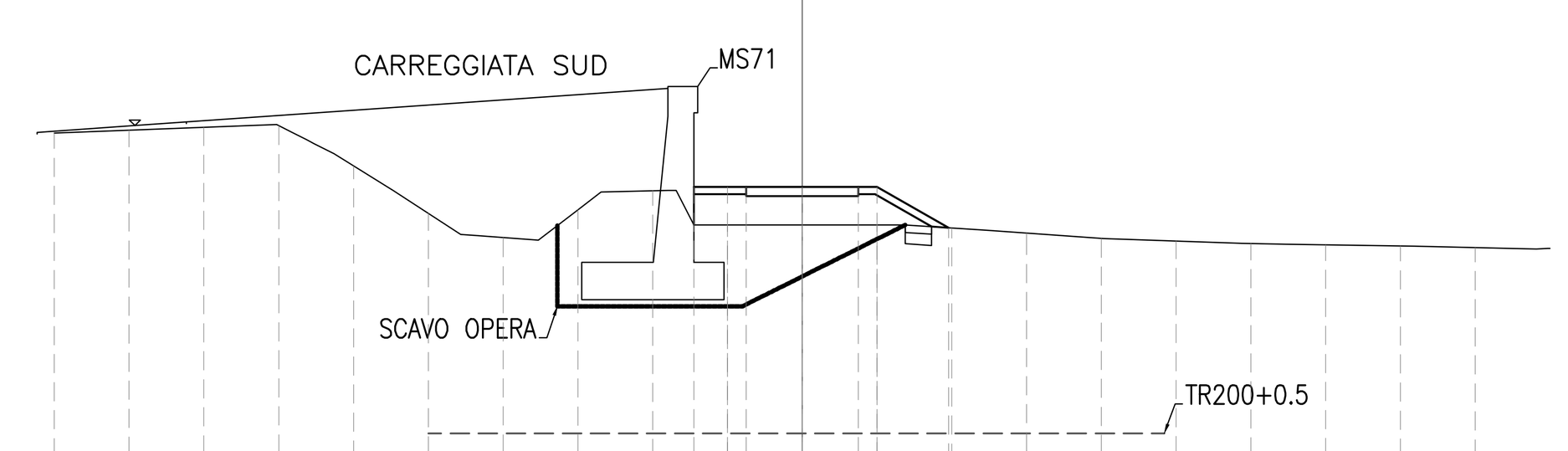

120 200 200

PROGRESSIVE TERRENO	20.00 18.00 16.00 14.00 12.00 10.00 8.00 6.00 4.00 2.00 0.00 2.00 4.00 6.00 8.00 10.00 12.00 14.00 16.00 18.00
PARZIALI TERRENO	2.00 2.00 2.00 2.00 2.00 2.00 2.00 2.00 2.00 2.00 2.00 2.00 2.00 2.00 2.00 2.00 2.00 2.00 2.00
QUOTE TERRENO	133.08 133.16 133.24 133.28 132.20 130.93 130.28 131.03 131.54 130.63 130.63 130.63 130.54 130.40 130.26 130.19 130.12 130.09 130.06 130.02
PROGRESSIVE PROGETTO	2.89 2.00 1.50 0.00 1.50 2.00 3.92
PARZIALI PROGETTO	0.89 0.50 1.50 1.50 0.50 1.92
QUOTE PROGETTO	131.64 131.64 131.64 131.64 131.64 131.64 130.55

PROFILO LC08

SEZIONE 163

PROGRESSIVA 4125.00

AA RILEVATO	m^2	5.39
AW RINTERRO	m^2	1.43
BA SCAVO	m^2	1.77
CA VEGETALE IN RILEVATO	m^2	0.73
MA FONDAZIONE MISTO GRA	m^2	0.76
RA MATERASSI RENO	m^2	0.90
fa SCOTICO IN RILEVATO	m	2.52
fe SCOTICO IN SCAVO	m	4.11
gt GEOTESSILE	m	7.89
ha ANTICAPILLARE	m	1.82
ia BONIFICA IN RILEVATO	m	3.68
ta INERBIMENTO	m	3.81
tn TNT	m	4.36

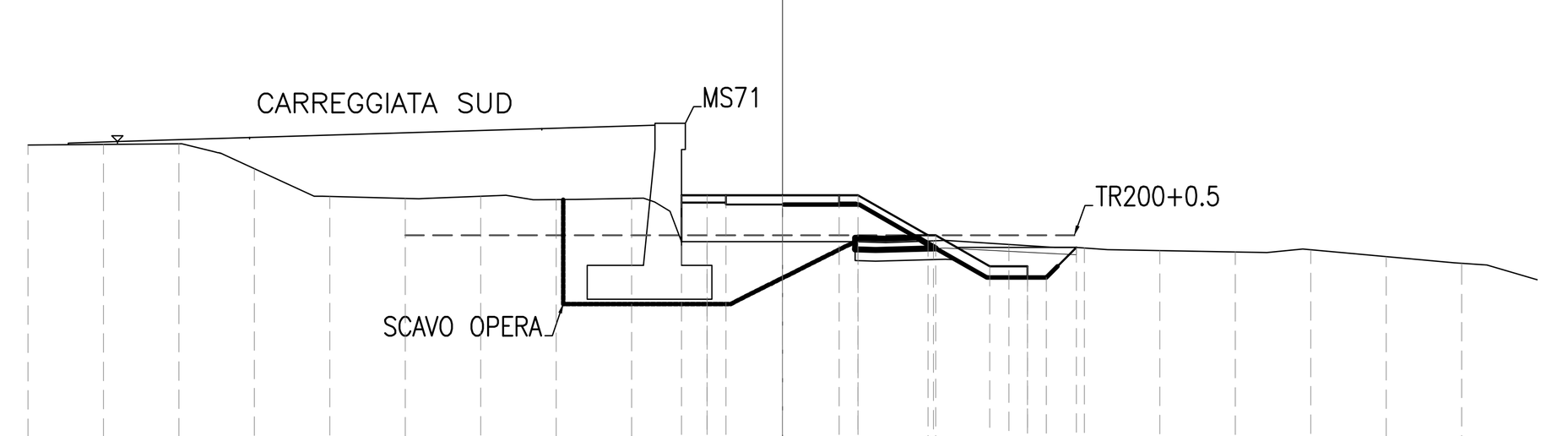

120 200 200

PROGRESSIVE TERRENO	20.00 18.00 16.00 14.00 12.00 10.00 8.00 6.00 4.00 2.00 0.00 2.00 4.00 6.00 8.00 10.00 12.00 14.00 16.00 18.00
PARZIALI TERRENO	2.00 2.00 2.00 2.00 2.00 2.00 2.00 2.00 2.00 2.00 2.00 2.00 2.00 2.00 2.00 2.00 2.00 2.00 2.00
QUOTE TERRENO	132.76 132.78 132.80 132.13 131.39 131.34 131.40 131.32 131.35 130.20 130.20 130.20 130.22 130.13 130.03 129.96 129.92 129.98 129.80 129.63
PROGRESSIVE PROGETTO	2.68 2.00 1.50 0.00 1.50 2.00 3.85 4.06 5.49 6.49 6.49 6.99 7.79
PARZIALI PROGETTO	0.68 0.50 1.50 1.50 0.50 1.85 0.21 1.43 1.00 0.50 0.80
QUOTE PROGETTO	131.43 131.43 131.43 131.43 131.43 131.43 130.37 130.37 129.55 129.25 129.55 129.25 130.05

PROFILO LC08

SEZIONE 166

PROGRESSIVA 4200.00

AA RILEVATO	m^2	6.86
AW RINTERRO	m^2	1.43
BA SCAVO	m^2	1.48
CA VEGETALE IN RILEVATO	m^2	0.82
MA FONDAZIONE MISTO GRA	m^2	0.75
RA MATERASSI RENO	m^2	0.92
fa SCOTICO IN RILEVATO	m	3.18
fe SCOTICO IN SCAVO	m	3.89
gt GEOTESSILE	m	8.30
ha ANTICAPILLARE	m	2.42
ia BONIFICA IN RILEVATO	m	4.34
ta INERBIMENTO	m	4.35
tn TNT	m	5.60

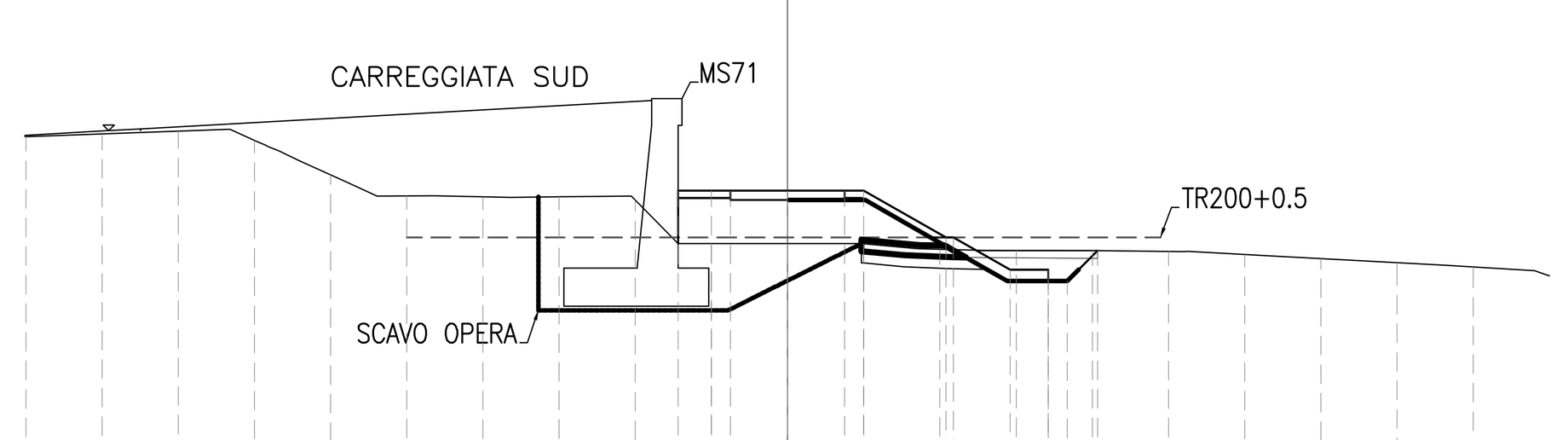

120 200 200

PROGRESSIVE TERRENO	20.00 18.00 16.00 14.00 12.00 10.00 8.00 6.00 4.00 2.00 0.00 2.00 4.00 6.00 8.00 10.00 12.00 14.00 16.00 18.00
PARZIALI TERRENO	2.00 2.00 2.00 2.00 2.00 2.00 2.00 2.00 2.00 2.00 2.00 2.00 2.00 2.00 2.00 2.00 2.00 2.00 2.00
QUOTE TERRENO	133.01 133.08 133.16 132.92 132.01 131.46 131.43 131.43 131.35 130.20 130.20 130.20 130.06 130.03 130.02 130.00 129.92 129.81 129.70 129.59
PROGRESSIVE PROGETTO	2.87 2.00 1.50 0.00 1.50 2.00 4.15 4.36 5.84 6.84 6.84 7.34 8.14
PARZIALI PROGETTO	0.87 0.50 1.50 1.50 0.50 2.15 0.21 1.48 1.00 0.50 0.80
QUOTE PROGETTO	131.60 131.60 131.60 131.60 131.60 131.60 130.37 130.37 129.52 129.22 129.52 129.22 130.02

PROFILO LC08

SEZIONE 169

PROGRESSIVA 4275.00

BA SCAVO	m^2	1.03
CA VEGETALE IN RILEVATO	m^2	0.66
MA FONDAZIONE MISTO GRA	m^2	0.75
ta INERBIMENTO	m	3.37

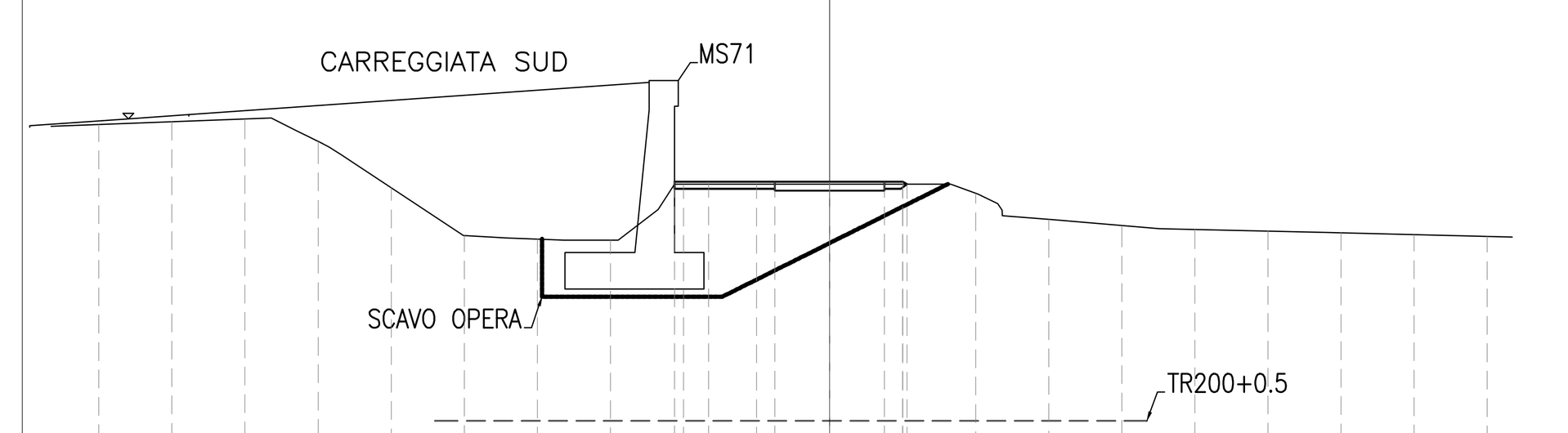

120 200 200

PROGRESSIVE TERRENO	20.00 18.00 16.00 14.00 12.00 10.00 8.00 6.00 4.00 2.00 0.00 2.00 4.00 6.00 8.00 10.00 12.00 14.00 16.00 18.00
PARZIALI TERRENO	2.00 2.00 2.00 2.00 2.00 2.00 2.00 2.00 2.00 2.00 2.00 2.00 2.00 2.00 2.00 2.00 2.00 2.00 2.00
QUOTE TERRENO	133.19 133.26 133.34 132.73 131.46 130.15 130.05 130.02 131.56 131.56 131.56 131.56 131.30 130.59 130.42 130.32 130.27 130.23 130.17 130.12
PROGRESSIVE PROGETTO	4.24 3.31 1.50 0.00 1.50 2.00 2.12
PARZIALI PROGETTO	0.93 1.81 1.50 1.50 0.50 0.12
QUOTE PROGETTO	131.62 131.62 131.62 131.62 131.62 131.62 131.56

PROFILO LC08

SEZIONE 164

PROGRESSIVA 4150.00

AA RILEVATO	m^2	6.32
AW RINTERRO	m^2	1.45
BA SCAVO	m^2	1.56
CA VEGETALE IN RILEVATO	m^2	0.78
MA FONDAZIONE MISTO GRA	m^2	0.76
RA MATERASSI RENO	m^2	0.92
fa SCOTICO IN RILEVATO	m	2.94
fe SCOTICO IN SCAVO	m	3.95
gt GEOTESSILE	m	8.04
ha ANTICAPILLARE	m	2.29
ia BONIFICA IN RILEVATO	m	4.10
ta INERBIMENTO	m	4.07
tn TNT	m	5.22

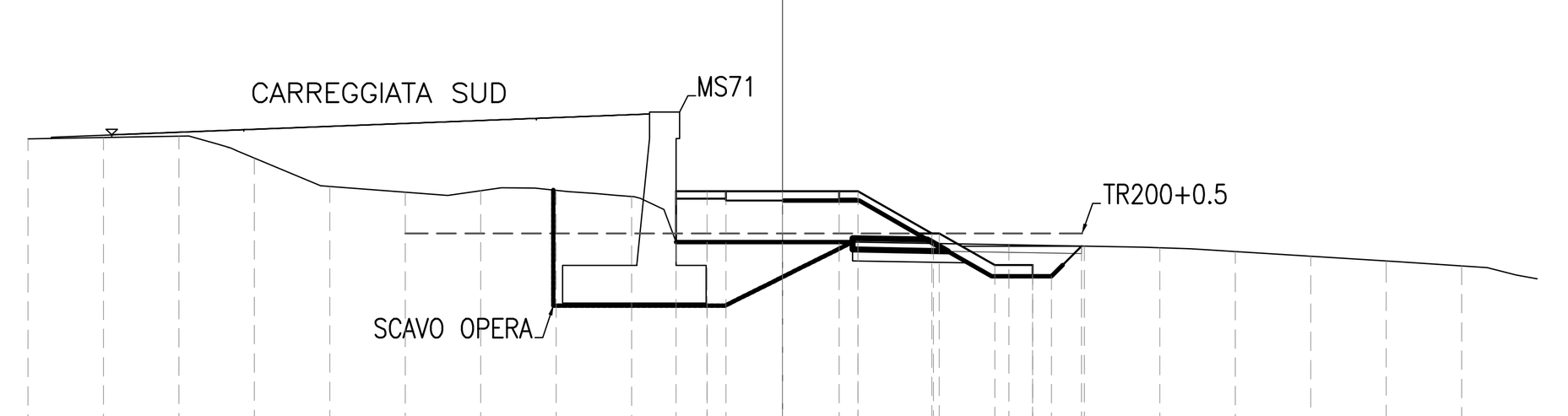

120 200 200

PROGRESSIVE TERRENO	20.00 18.00 16.00 14.00 12.00 10.00 8.00 6.00 4.00 2.00 0.00 2.00 4.00 6.00 8.00 10.00 12.00 14.00 16.00 18.00
PARZIALI TERRENO	2.00 2.00 2.00 2.00 2.00 2.00 2.00 2.00 2.00 2.00 2.00 2.00 2.00 2.00 2.00 2.00 2.00 2.00 2.00
QUOTE TERRENO	132.87 132.91 132.95 132.37 131.61 131.46 131.50 131.51 131.35 130.14 130.14 130.14 130.10 130.07 130.03 129.99 129.89 129.76 129.64 129.51
PROGRESSIVE PROGETTO	2.82 2.00 1.50 0.00 1.50 2.00 3.95 4.16 5.62 6.62 6.62 7.12 7.92
PARZIALI PROGETTO	0.82 0.50 1.50 1.50 0.50 1.95 0.21 1.46 1.00 0.50 0.80
QUOTE PROGETTO	131.49 131.49 131.49 131.49 131.49 131.49 130.37 130.37 129.53 129.23 129.53 129.23 130.03

PROFILO LC08

SEZIONE 167

PROGRESSIVA 4225.00

AA RILEVATO	m^2	5.87
CA VEGETALE IN RILEVATO	m^2	0.84
MA FONDAZIONE MISTO GRA	m^2	0.75
fa SCOTICO IN RILEVATO	m	1.44
ia BONIFICA IN RILEVATO	m	1.44
ta INERBIMENTO	m	4.42

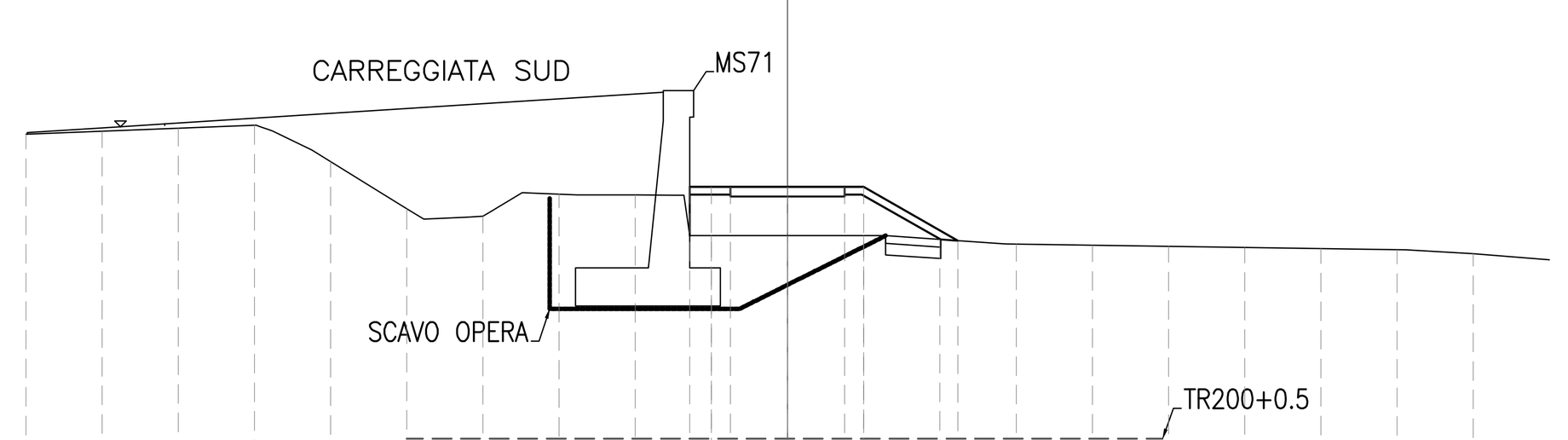

120 200 200

PROGRESSIVE TERRENO	20.00 18.00 16.00 14.00 12.00 10.00 8.00 6.00 4.00 2.00 0.00 2.00 4.00 6.00 8.00 10.00 12.00 14.00 16.00 18.00
PARZIALI TERRENO	2.00 2.00 2.00 2.00 2.00 2.00 2.00 2.00 2.00 2.00 2.00 2.00 2.00 2.00 2.00 2.00 2.00 2.00 2.00
QUOTE TERRENO	133.04 133.12 133.19 133.27 132.32 131.08 130.88 131.47 131.44 130.37 130.37 130.37 130.28 130.15 130.12 130.09 130.06 130.03 130.00 129.90
PROGRESSIVE PROGETTO	2.57 2.00 1.50 0.00 1.50 2.00 4.47
PARZIALI PROGETTO	0.57 0.50 1.50 1.50 0.50 2.47
QUOTE PROGETTO	131.66 131.66 131.66 131.66 131.66 131.66 130.24

PROFILO LC08

SEZIONE 170

PROGRESSIVA 4299.16

BA SCAVO	m^2	1.35
MA FONDAZIONE MISTO GRA	m^2	1.35

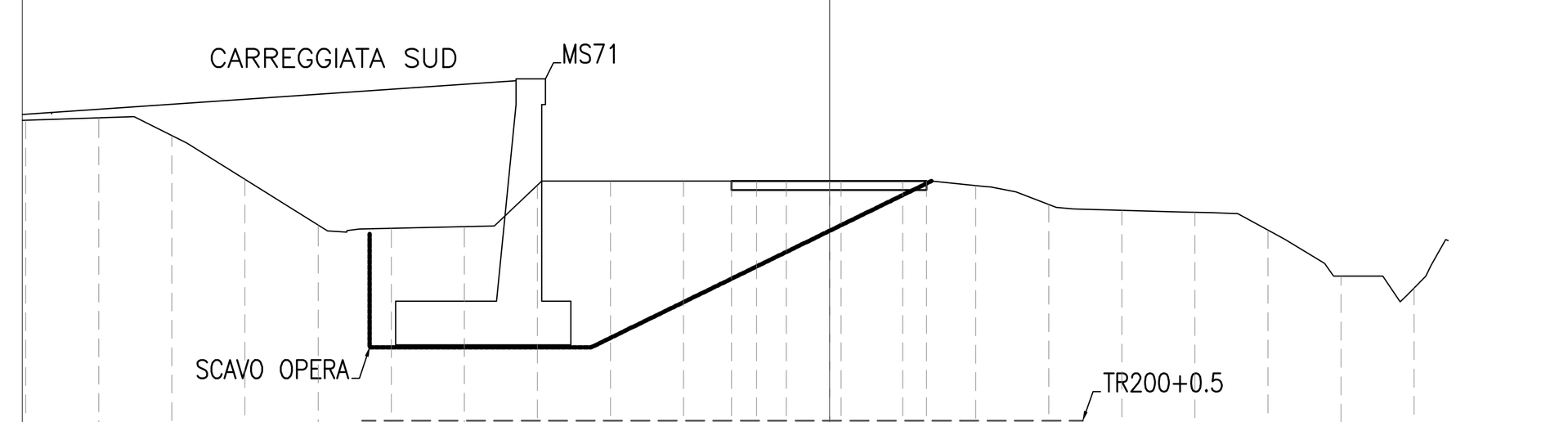

120 200 200

PROGRESSIVE TERRENO	22.00 20.00 18.00 16.00 14.00 12.00 10.00 8.00 6.00 4.00 2.00 0.00 2.00 4.00 6.00 8.00 10.00 12.00 14.00 16.00
PARZIALI TERRENO	2.00 2.00 2.00 2.00 2.00 2.00 2.00 2.00 2.00 2.00 2.00 2.00 2.00 2.00 2.00 2.00 2.00 2.00 2.00
QUOTE TERRENO	133.26 133.33 132.85 131.65 130.41 130.31 130.35 131.49 131.61 131.61 131.61 131.61 131.61 131.48 130.96 130.80 130.75 130.26 129.00 128.68
PROGRESSIVE PROGETTO	2.69 1.19 0.31 2.65
PARZIALI PROGETTO	1.50 1.50 2.34
QUOTE PROGETTO	131.61 131.61 131.61 131.61

QUADRO DI UNIONE

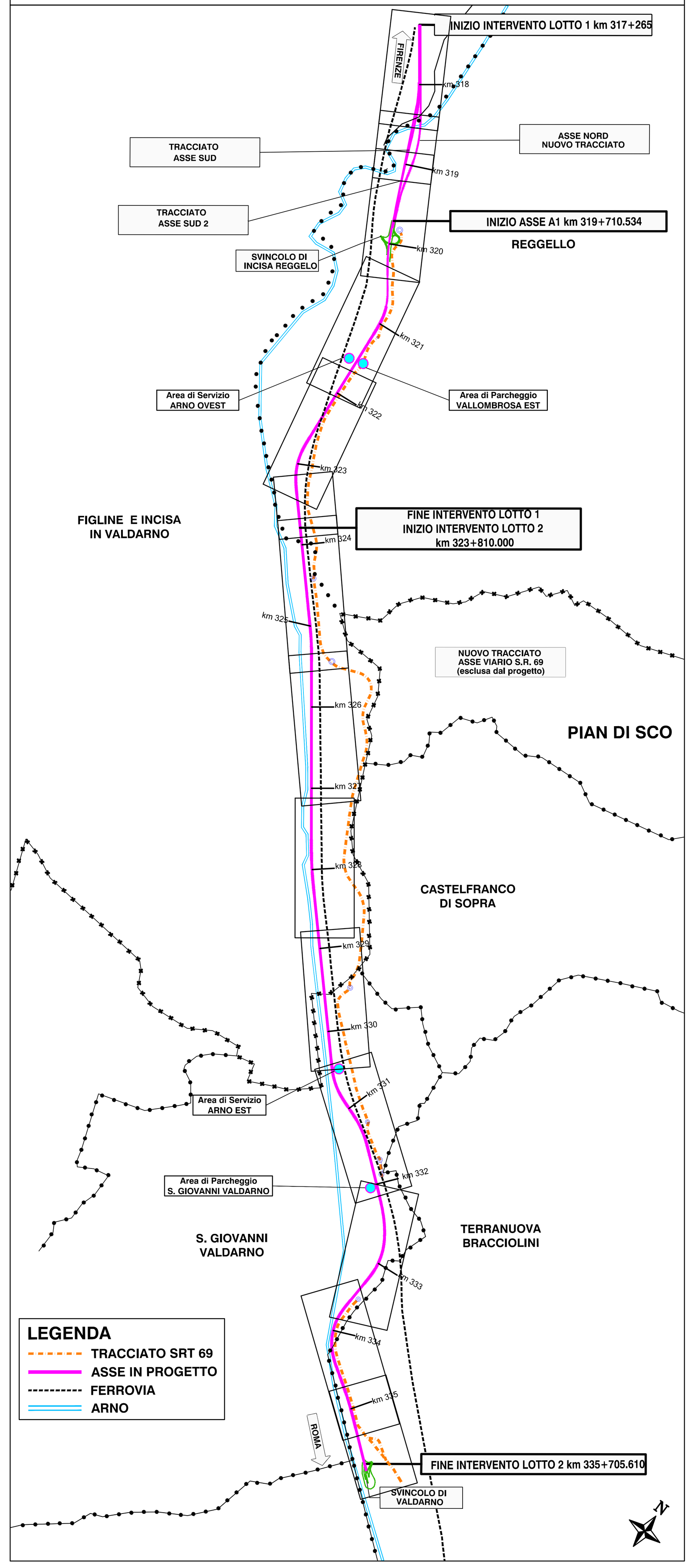

autostrade per l'italia

AUTOSTRADA (A1): MILANO-NAPOLI

AMPLIAMENTO ALLA TERZA CORSIA

NEL TRATTO INCISA - VALDARNO

LOTTO 2

PROGETTO ESECUTIVO

IN - VIABILITA' INTERFERITE

RIPRISTINO STRADA D'ARGINE PROG. KM 326+365
Progetto stradale

Sezioni trasversali tav 19/19

IL PROGETTISTA SPECIALISTICO	IL RESPONSABILE INTEGRAZIONE PRESTAZIONI SPECIALISTICHE	IL DIRETTORE TECNICO
Ing. Gianluca Salvatore Spinazzola Ord. Ingg. Milano N. A26796 Responsabile Strade e Arredi Stradali	Ing. Paola Castiglioni Ord. Ingg. Varese N. 2725	Ing. Orlando Mazza Ord. Ingg. Pavia N. 1496 Progettazione Infrastrutture

CODICE IDENTIFICATIVO

Codice Commessa	Lotto, Sub-Prog. Cod. Appalto	Fase	Capitolo	Paragrafo	W B S	Parte d'opera	Tip.	Disciplina	Progressivo	Rev.
119941	LL02	PE	IN	I08	LC008	SZT00	D	STD	5338	2

RIFERIMENTO PROGETTO · RIFERIMENTO DIRETTORIO · RIFERIMENTO ELABORATO

ORDINATORE ---

SCALA 1:200

Tecne Gruppo Autostrade per l'Italia

PROJECT MANAGER: Ing. Paola Castiglioni, Ord. Ingg. Varese N. 2725

SUPPORTO SPECIALISTICO:

REDATTO: VERIFICATO:

REVISIONE	
n.	data
0	OTTOBRE 2019
1	LUGLIO 2020
2	FEBBRAIO 2021

VISTO DEL COMMITTENTE: autostrade per l'italia — IL RESPONSABILE UNICO DEL PROCEDIMENTO Ing. Furio Cruciani

VISTO DEL CONCEDENTE: Ministero delle Infrastrutture e dei Trasporti — DIPARTIMENTO PER LE INFRASTRUTTURE, GLI AFFARI GENERALI ED IL PERSONALE — STRUTTURA DI VIGILANZA SULLE CONCESSIONARIE AUTOSTRADALI

IL PRESENTE DOCUMENTO NON POTRA' ESSERE COPIATO, RIPRODOTTO O ALTRIMENTI PUBBLICATO, IN TUTTO O IN PARTE, SENZA IL CONSENSO SCRITTO DELLA SOC. AUTOSTRADE PER L'ITALIA S.P.A.. OGNI UTILIZZO NON AUTORIZZATO SARA' PERSEGUITO A NORMA DI LEGGE.
THIS DOCUMENT MAY NOT BE COPIED, REPRODUCED OR PUBLISHED, EITHER IN PART OR IN ITS ENTIRETY, WITHOUT THE WRITTEN PERMISSION OF SOC. AUTOSTRADE PER L'ITALIA S.P.A.. UNAUTHORIZED USE WILL BE PROSECUTED BY LAW.