



REGIONE PUGLIA  
PROVINCIA DI FOGGIA  
COMUNI DI FOGGIA E MANFREDONIA



PROGETTO IMPIANTO AGRIVOLTAICO AVANZATO DA REALIZZARE NEL COMUNE DI FOGGIA (FG) IN LOCALITA' "PEZZAGRANDE" AL FOGLIO N.161 P.LLA N. 2, E NEL COMUNE DI MANFREDONIA IN LOCALITA' "VACCHERECCIA DI GRECO" AL FOGLIO N. 129 ALLE P.LLE NN. 17, 142, 498, 500 E 512, E IN LOCALITA' "MACCHIAROTONDA" AL FOGLIO N. 131 P.LLE NN.13, 206 E 207, E DELLE RELATIVE OPERE DI CONNESSIONE ALLA RTN DA REALIZZARE NEL COMUNE DI MANFREDONIA (FG) IN LOCALITA' "MACCHIAROTONDA" AL FOGLIO N. 128 ALLE P.LLE NN. 45, 79, 113 E 169 E AL FOGLIO N. 129 ALLE P.LLE NN. 481, 485 E 486, AVENTE UNA POTENZA PARI A **30.038,68 kWp**, DENOMINATO "**MARTILLO**"

PROGETTO DEFINITIVO

PLANIMETRIE PIANO PARTICELLARE  
DI ESPROPRIO PRELIMINARE



**IMPIANTO  
AGRIVOLTAICO  
AVANZATO**

**LAOR**  
*(Land Area  
Occupation Ratio)*  
**13,96%**

LIV. PROG.	RIF. COD. PRATICA TERNA	CODICE ISTANZA AU	TAVOLA	DATA	SCALA
PD	202200828	GWWF184	F.3	30.11.2023	-

REVISIONI

REV.	DATA	DESCRIZIONE	ESEGUITO	VERIFICATO	APPROVATO

RICHIEDENTE E PRODUTTORE

**FIVE-E**

RESPONSIBLE INVESTMENT

HF SOLAR 11 S.r.l. - Viale Francesco Scaduto n°2/D - 90144 Palermo (PA)

ENTE

FIRMA RESPONSABILE

PROGETTAZIONE

**HORIZONFIRM**

Ing. D. Siracusa  
Ing. A. Costantino  
Ing. C. Chiaruzzi  
Ing. G. Schillaci  
Ing. G. Buffa  
Ing. M.C. Musca

Arch. M. Gullo  
Arch. A. Calandrino  
Arch. S. Martorana  
Arch. F. G. Mazzola  
Arch. G. Vella  
Dott. Agr. B. Miciluzzo

HORIZONFIRM S.r.l. - Viale Francesco Scaduto n°2/D - 90144 Palermo (PA)

PROFESSIONISTA INCARICATO

FIRMA DIGITALE PROGETTISTA



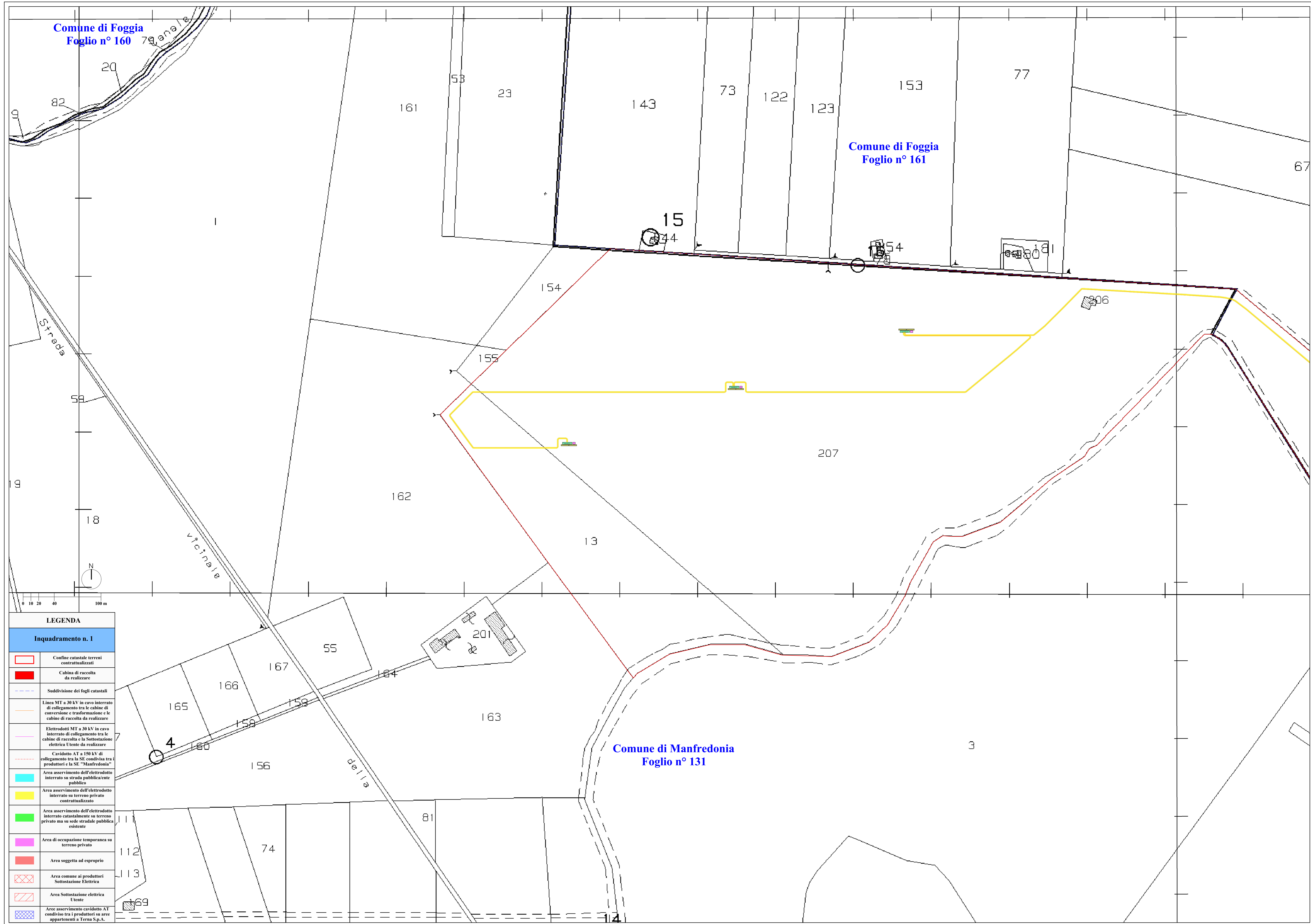
FIRMA OLOGRAFA E TIMBRO  
PROFESSIONISTA



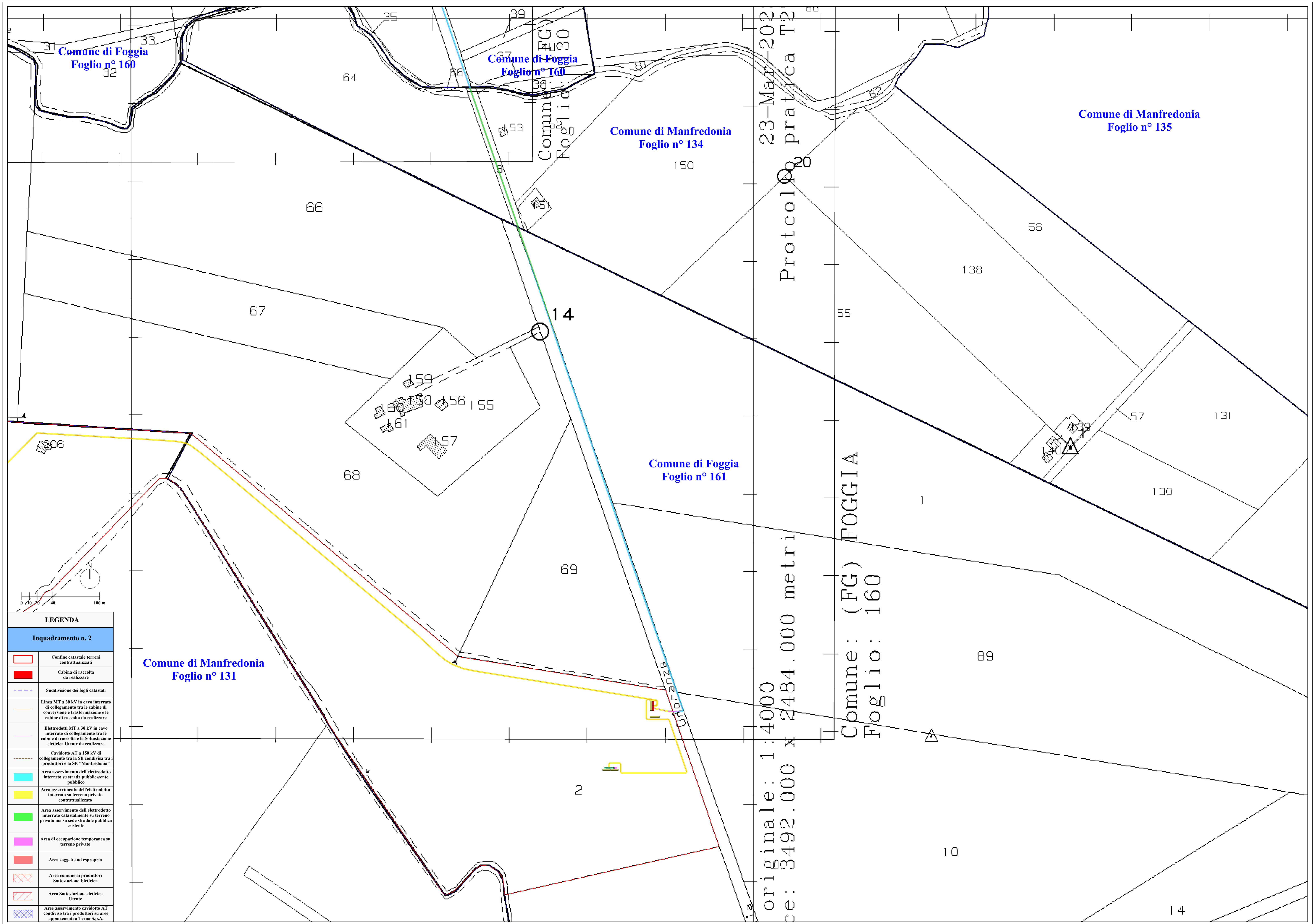
Comune di Foggia  
Foglio n° 160

Comune di Foggia  
Foglio n° 161

Comune di Manfredonia  
Foglio n° 131



LEGENDA	
<b>Inquadramento n. 1</b>	
	Confine catastale terreni contrattualizzati
	Cabina di raccolta da realizzare
	Suddivisione dei fogli catastali
	Linea MT a 30 kV in cavo interrato di collegamento tra le cabine di conversione e trasformazione e le cabine di raccolta da realizzare
	Elettrodotti MT a 30 kV in cavo interrato di collegamento tra le cabine di raccolta e la Sottostazione elettrica Utente da realizzare
	Cavidotto AT a 150 kV di collegamento tra la SE condivisa tra i produttori e la SE "Manfredonia"
	Area asservimento dell'elettrodotto interrato su strada pubblica/cante pubblico
	Area asservimento dell'elettrodotto interrato su terreno privato contrattualizzato
	Area asservimento dell'elettrodotto interrato catastalmente su terreno privato ma su sede stradale pubblica esistente
	Area di occupazione temporanea su terreno privato
	Area soggetta ad esproprio
	Area comune ai produttori Sottostazione Elettrica
	Area Sottostazione elettrica Utente
	Area asservimento cavidotto AT condiviso tra i produttori su aree appartenenti a Terna S.p.A.



**LEGENDA**

**Inquadramento n. 2**

	Confine catastale terreni contrattualizzati
	Cabina di raccolta da realizzare
	Suddivisione dei fogli catastali
	Linea MT a 30 kV in cavo interrato di collegamento tra le cabine di conversione e trasformazione e le cabine di raccolta da realizzare
	Elettrodotti MT a 30 kV in cavo interrato di collegamento tra le cabine di raccolta e la Sottostazione elettrica Utente da realizzare
	Cavidotto AT a 150 kV di collegamento tra la SE condivisa tra i produttori e la SE "Manfredonia"
	Area asservimento dell'elettrodotto interrato su strada pubblica/cante pubblico
	Area asservimento dell'elettrodotto interrato su terreno privato contrattualizzato
	Area asservimento dell'elettrodotto interrato catastalmente su terreno privato ma su sede stradale pubblica esistente
	Area di occupazione temporanea su terreno privato
	Area soggetta ad esproprio
	Area comune ai produttori Sottostazione Elettrica
	Area Sottostazione elettrica Utente
	Area asservimento cavidotto AT condiviso tra i produttori su aree appartenenti a Terna S.p.A.

originale: 1:4000  
 ce: 3492.000 x 2484.000 metri

Comune: (FG) FOGGIA  
 Foglio: 160

Comune di Manfredonia  
 Foglio n° 131

Comune di Manfredonia  
 Foglio n° 134

Comune di Foggia  
 Foglio n° 160

Comune di Foggia  
 Foglio n° 160

Comune di Manfredonia  
 Foglio n° 135

Comune di Manfredonia  
Foglio n° 130

Comune: (FG) MANFREDONIA  
Foglio: 128

Comune di Foggia  
Foglio n° 160

Comune di Manfredonia  
Foglio n° 134

Comune di Foggia  
Foglio n° 161

Scala originale:  
Dimensione cornice: 3104.

Comune: (FG) MANFREDONIA  
Foglio: 129

Scala originale:  
Dimensione cornice:

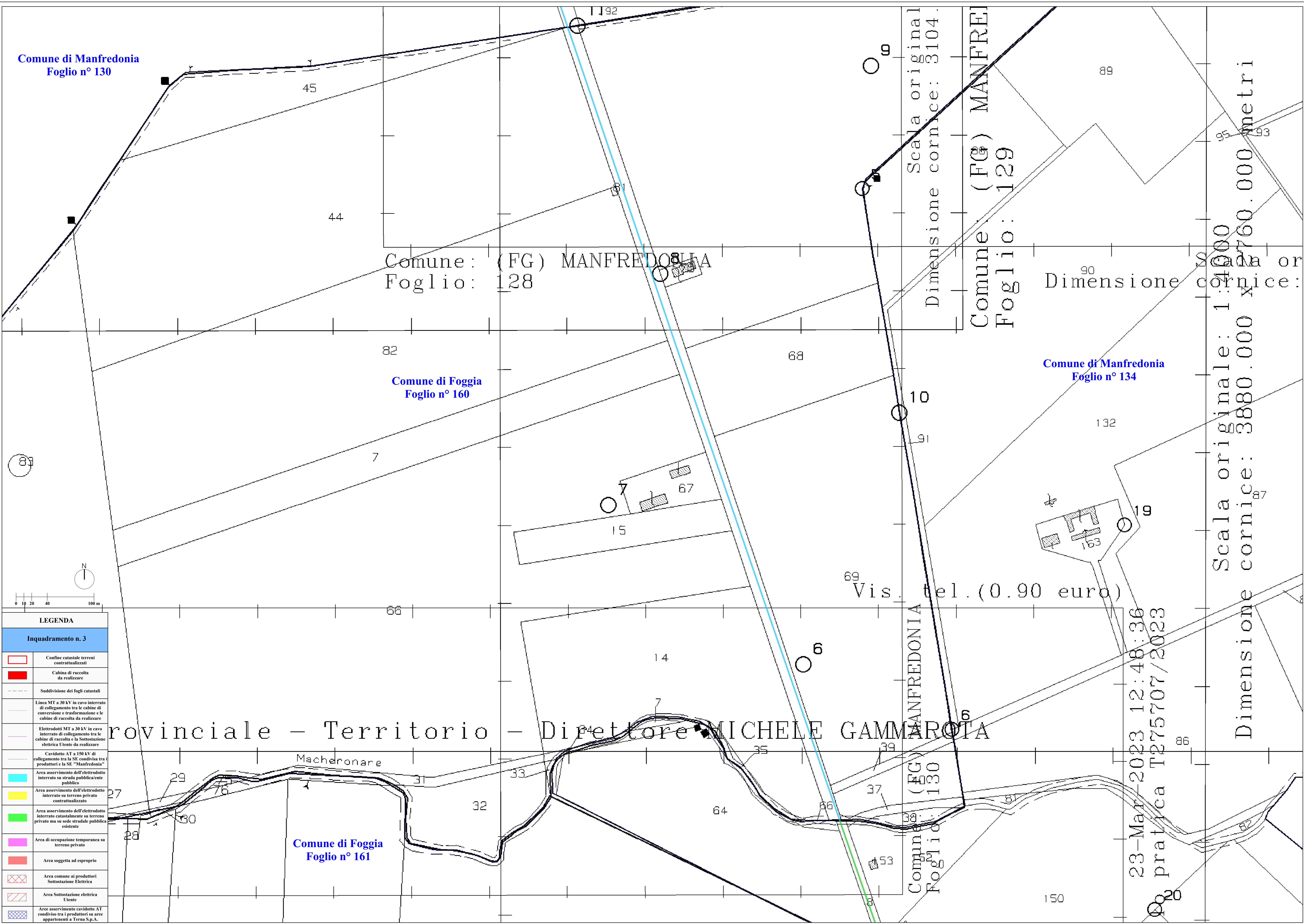
Scala originale: 1:4000  
Dimensione cornice: 3880.000 x 2760.000 metri

Vis. tel. (0.90 euro)

Comune: (FG) MANFREDONIA  
Foglio: 130

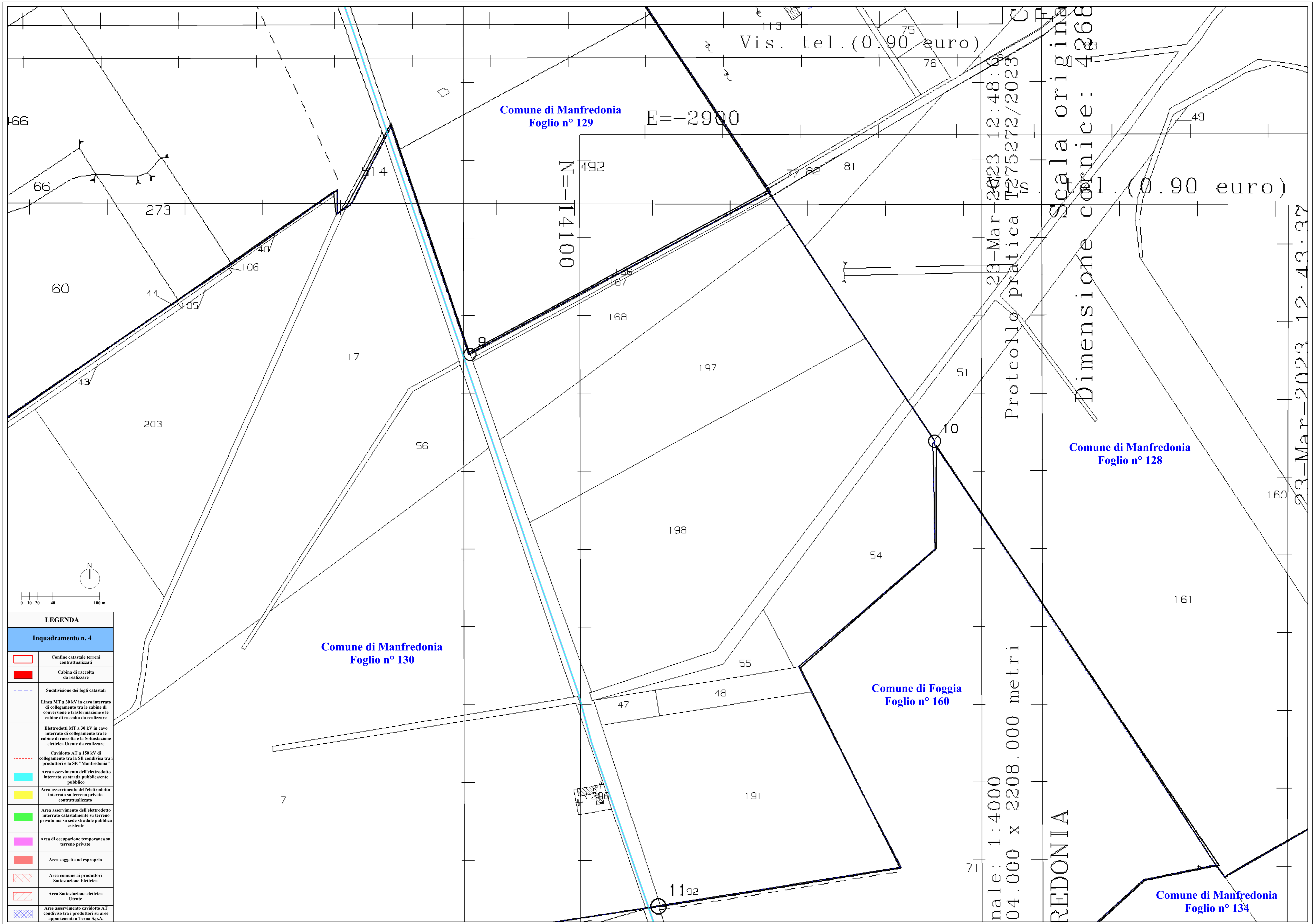
23-Mar-2023 12:48:36  
pratica T275707/2023

Dimensione cornice:



LEGENDA	
<b>Inquadramento n. 3</b>	
	Confine catastale terreni contrattualizzati
	Cabina di raccolta da realizzare
	Suddivisione dei fogli catastali
	Linea MT a 30 kV in cavo interrato di collegamento tra le cabine di conversione e trasformazione e le cabine di raccolta da realizzare
	Elettrodotti MT a 30 kV in cavo interrato di collegamento tra le cabine di raccolta e la Sottostazione elettrica Utente da realizzare
	Cavidotto AT a 150 kV di collegamento tra la SE condivisa tra produttori e la SE "Manfredonia"
	Area asservimento dell'elettrodotto interrato su strada pubblica/cento pubblico
	Area asservimento dell'elettrodotto interrato su terreno privato contrattualizzato
	Area asservimento dell'elettrodotto interrato catastalmente su terreno privato ma su sede stradale pubblica esistente
	Area di occupazione temporanea su terreno privato
	Area soggetta ad esproprio
	Area comune ai produttori Sottostazione Elettrica
	Area Sottostazione elettrica Utente
	Area asservimento cavidotto AT condiviso tra i produttori su aree appartenenti a Terna S.p.A.

provinciale - Territorio - Direttore MICHELE GAMMAROTA



Vis. tel. (0.90 euro)

Comune di Manfredonia  
Foglio n° 129

E=-2900

23-Mar-2023 12:48:00  
Protocollo pratica  
T275272/2023  
Scala originale  
Dimensione cornice: 4268

Vis. tel. (0.90 euro)

Comune di Manfredonia  
Foglio n° 128

23-Mar-2023 12:43:37

Comune di Foggia  
Foglio n° 160

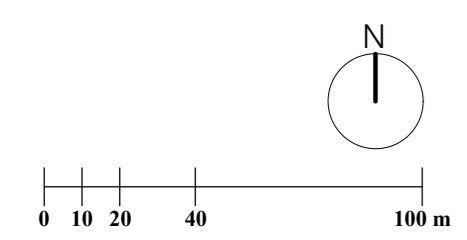
Scale: 1:4000  
04.000 x 2208.000 metri

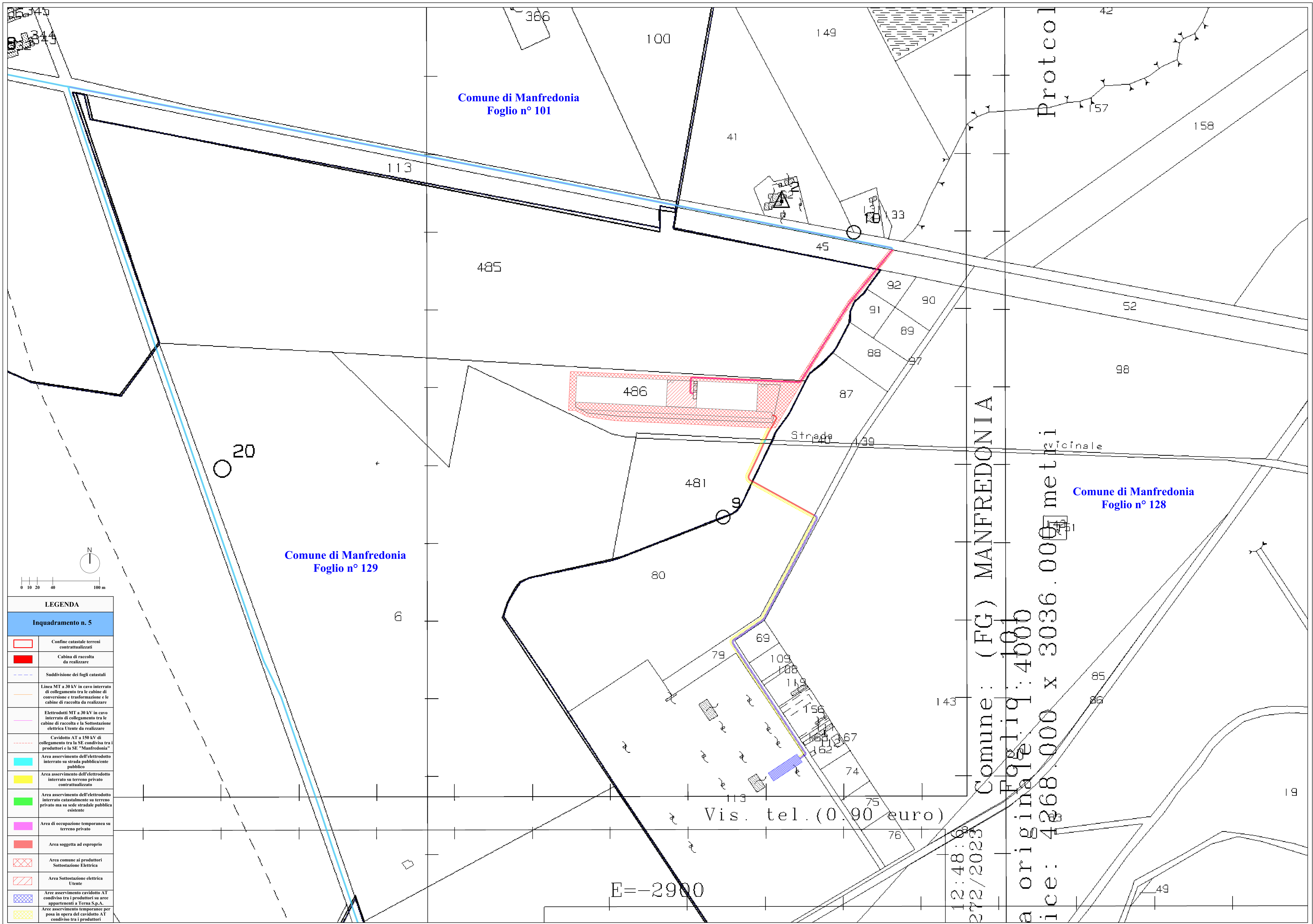
REDONIA

Comune di Manfredonia  
Foglio n° 134

Comune di Manfredonia  
Foglio n° 130

LEGENDA	
<b>Inquadramento n. 4</b>	
	Confine catastale terreni contrattualizzati
	Cabina di raccolta da realizzare
	Suddivisione dei fogli catastali
	Linea MT a 30 kV in cavo interrato di collegamento tra le cabine di conversione e trasformazione e le cabine di raccolta da realizzare
	Elettrodotti MT a 30 kV in cavo interrato di collegamento tra le cabine di raccolta e la Sottostazione elettrica Utente da realizzare
	Cavidotto AT a 150 kV di collegamento tra la SE condivisa tra i produttori e la SE "Manfredonia"
	Area asservimento dell'elettrodotto interrato su strada pubblica/cante pubblico
	Area asservimento dell'elettrodotto interrato su terreno privato contrattualizzato
	Area asservimento dell'elettrodotto interrato catastalmente su terreno privato ma su sede stradale pubblica esistente
	Area di occupazione temporanea su terreno privato
	Area soggetta ad esproprio
	Area comune ai produttori Sottostazione Elettrica
	Area Sottostazione elettrica Utente
	Area asservimento cavidotto AT condiviso tra i produttori su aree appartenenti a Terna S.p.A.





Comune di Manfredonia  
Foglio n° 101

Comune di Manfredonia  
Foglio n° 129

Comune di Manfredonia  
Foglio n° 128

Comune: (FG) MANFREDONIA

Foglio: 101

Area: 4000

Coordinate: 4268.000 x 3036.000 metri

Vis. tel. (0.90 euro)

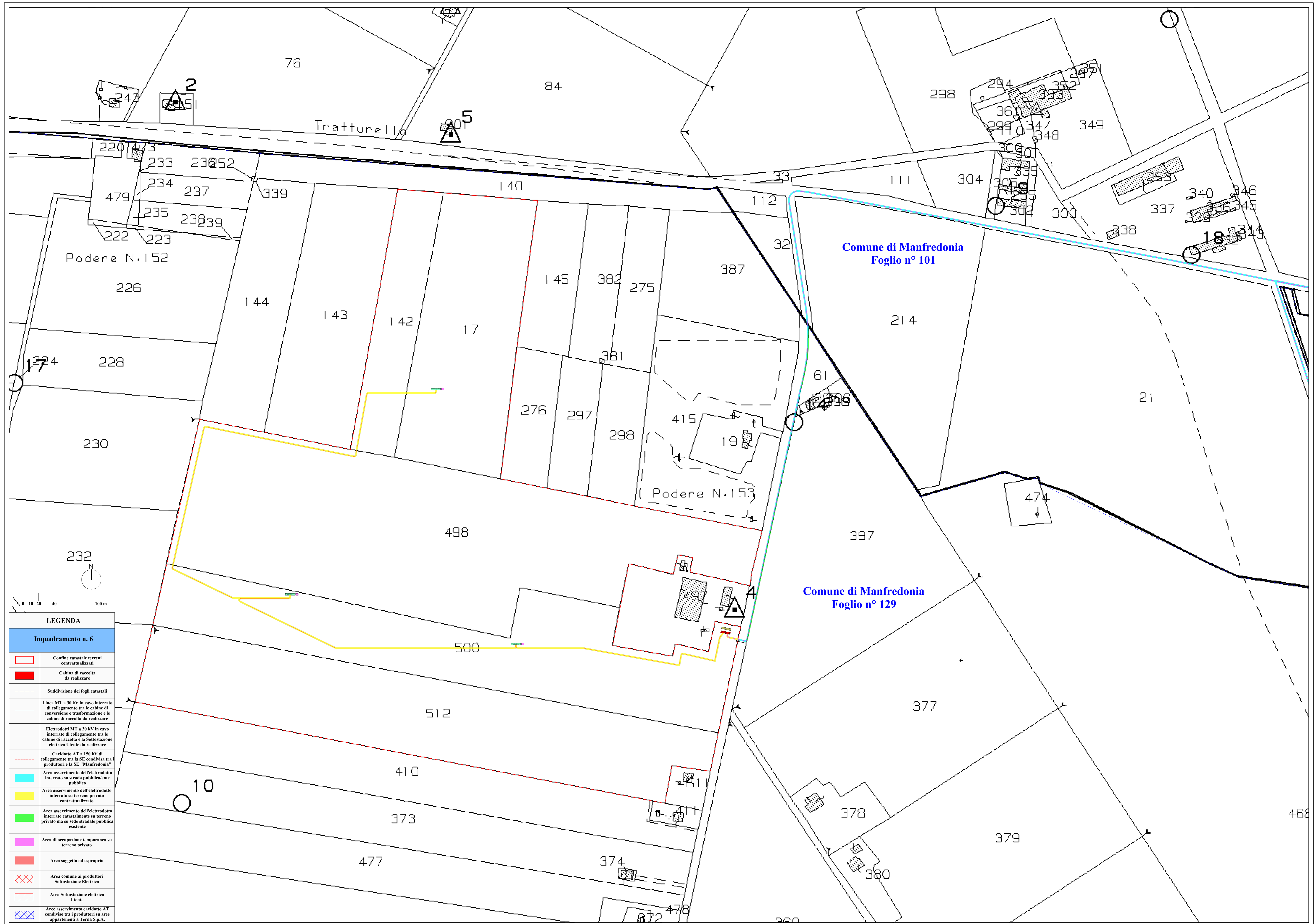
E=-2900

12:48:08  
272/2023

**LEGENDA**

**Inquadramento n. 5**

	Confine catastale terreni contrattualizzati
	Cabina di raccolta da realizzare
	Suddivisione dei fogli catastali
	Linea MT a 30 kV in cavo interrato di collegamento tra le cabine di conversione e trasformazione e le cabine di raccolta da realizzare
	Elettrodotti MT a 30 kV in cavo interrato di collegamento tra le cabine di raccolta e la Sottostazione elettrica Utente da realizzare
	Cavidotto AT a 150 kV di collegamento tra la SE condivisa tra i produttori e la SE "Manfredonia"
	Area asservimento dell'elettrodotto interrato su strada pubblica/ente pubblico
	Area asservimento dell'elettrodotto interrato su terreno privato contrattualizzato
	Area asservimento dell'elettrodotto interrato catastalmente su terreno privato ma su sede stradale pubblica esistente
	Area di occupazione temporanea su terreno privato
	Area soggetta ad esproprio
	Area comune ai produttori Sottostazione Elettrica
	Area Sottostazione elettrica Utente
	Area asservimento cavidotto AT condiviso tra i produttori su aree appartenenti a Terna S.p.A.
	Area asservimento temporanea per posa in opera del cavidotto AT condiviso tra i produttori



**LEGENDA**

**Inquadramento n. 6**

	Confine catastale terreni contrattualizzati
	Cabina di raccolta da realizzare
	Suddivisione dei fogli catastali
	Linea MT a 30 kV in cavo interrato di collegamento tra le cabine di conversione e trasformazione e le cabine di raccolta da realizzare
	Elettrodotti MT a 30 kV in cavo interrato di collegamento tra le cabine di raccolta e la Sottostazione elettrica Utente da realizzare
	Cavidotto AT a 150 kV di collegamento tra la SE condivisa tra i produttori e la SE "Manfredonia"
	Area asservimento dell'elettrodotto interrato su strada pubblica/ente pubblico
	Area asservimento dell'elettrodotto interrato su terreno privato contrattualizzato
	Area asservimento dell'elettrodotto interrato catastalmente su terreno privato ma su sede stradale pubblica esistente
	Area di occupazione temporanea su terreno privato
	Area soggetta ad esproprio
	Area comune ai produttori Sottostazione Elettrica
	Area Sottostazione elettrica Utente
	Area asservimento cavidotto AT condiviso tra i produttori su aree appartenenti a Terna S.p.A.