

**LEGENDA**

TERRENO

SCOTICO

PROGETTO

**PROGETTO DEFINITIVO**

**Impianto di produzione di energia elettrica da fonte eolica "Gualdo Tadino" con potenza di immissione in rete pari a 62 MW e relative opere connesse da realizzarsi nei comuni di Gualdo Tadino e Nocera Umbra (PG)**

Sezione trasversali della viabilità' di progetto

3 di 14

Scale: 1:200

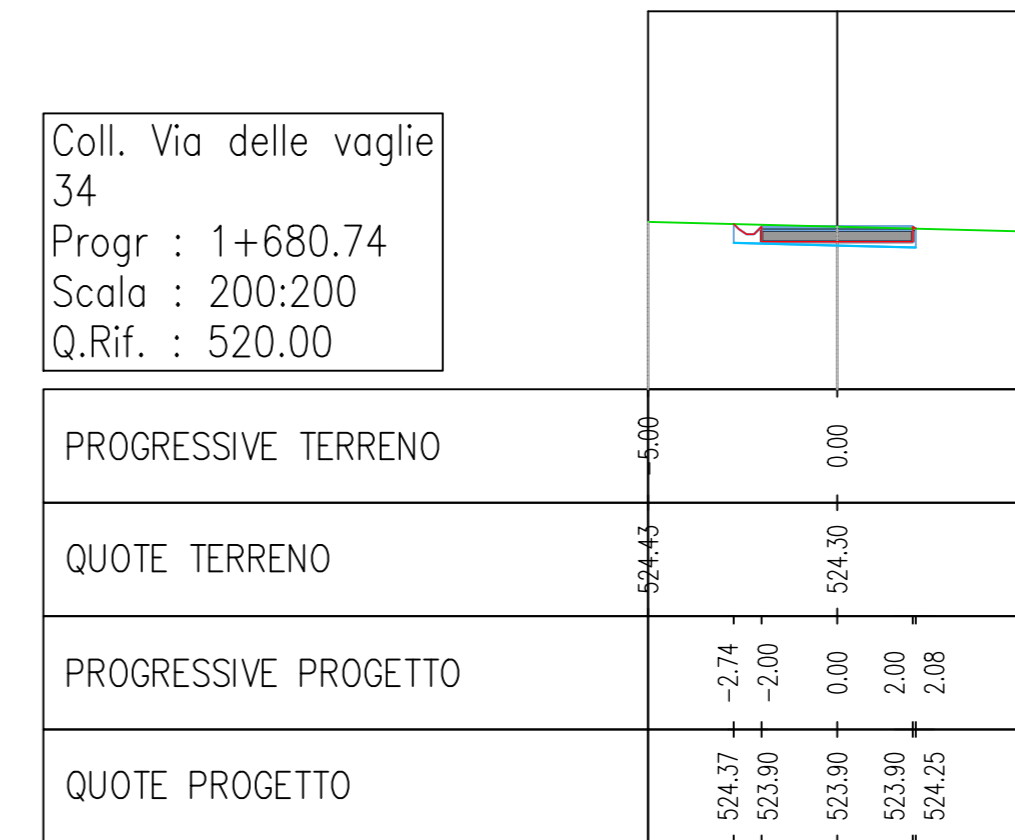
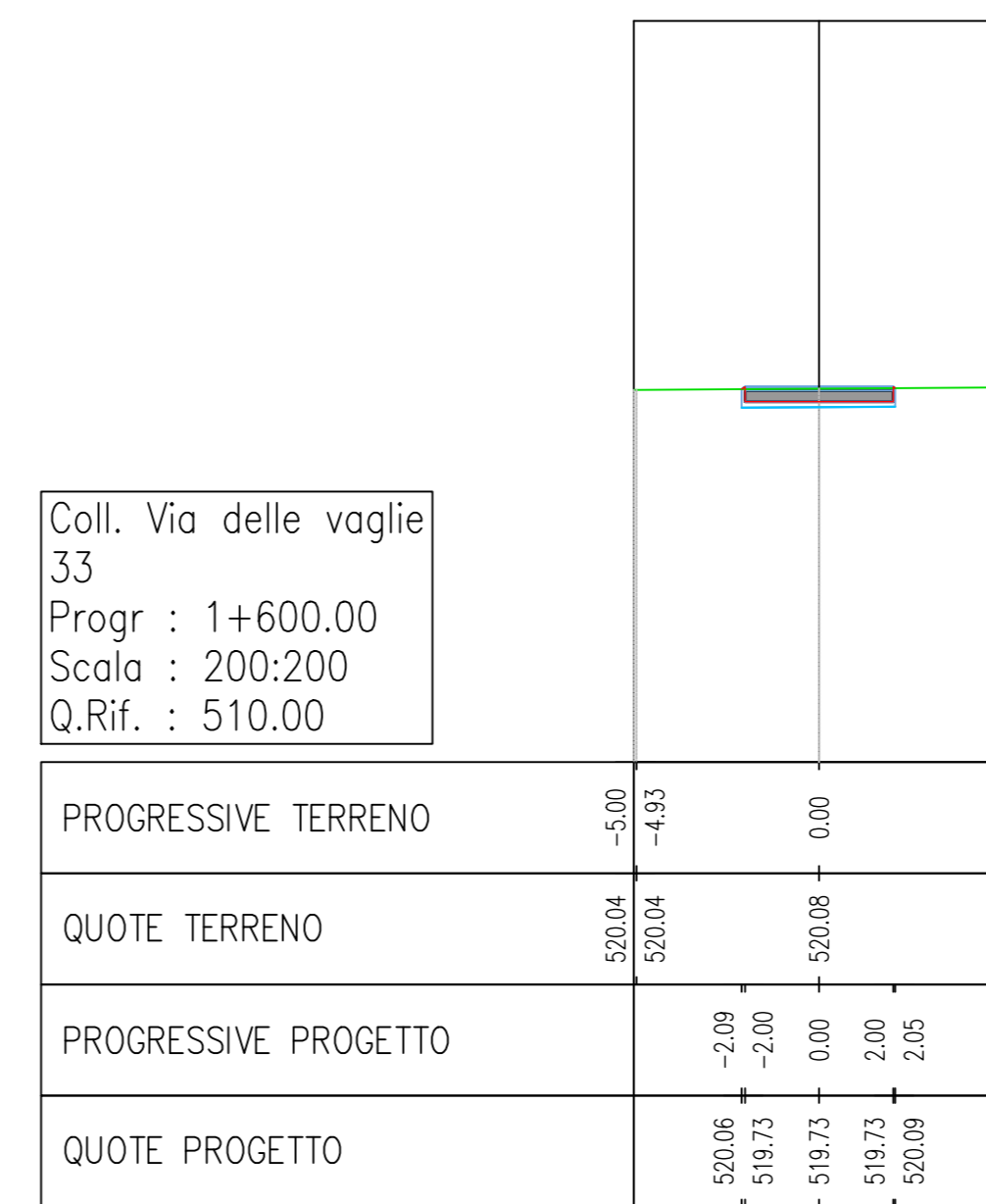
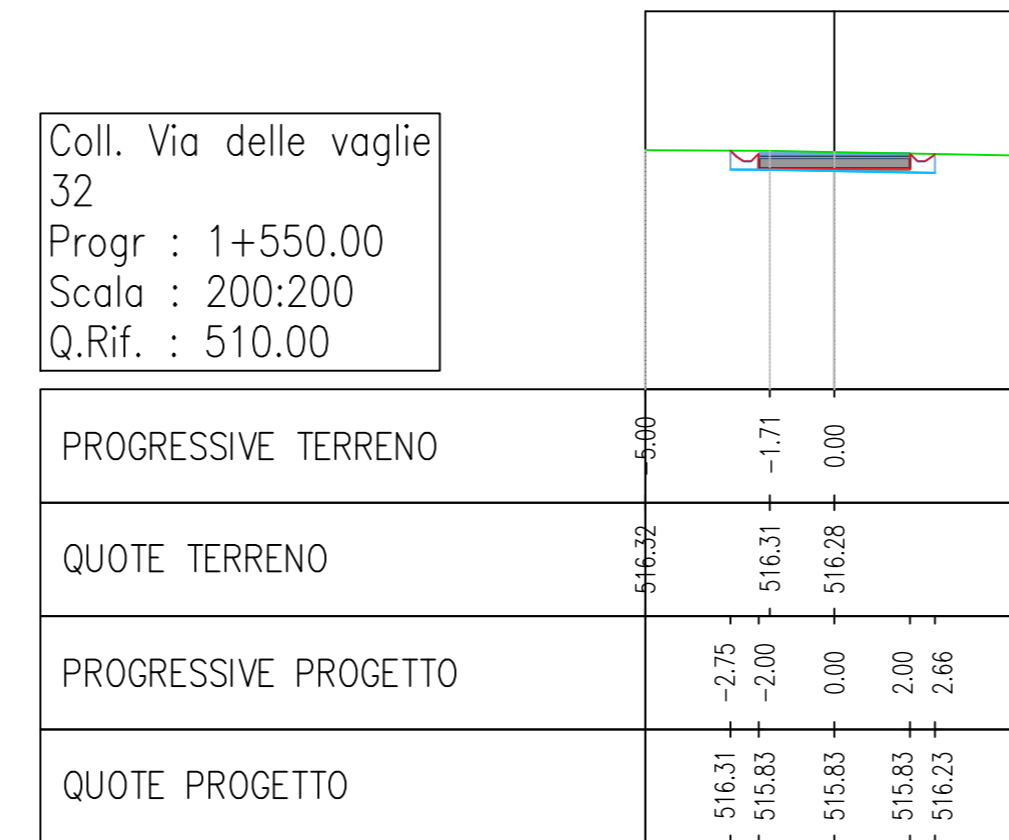
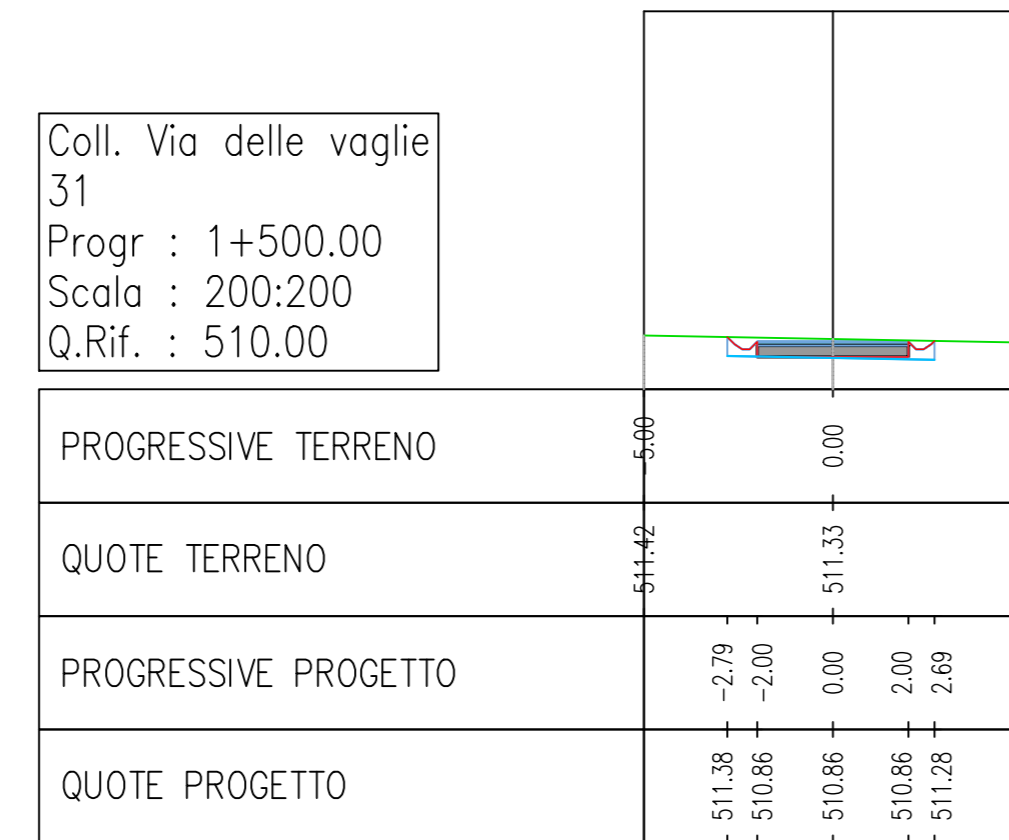
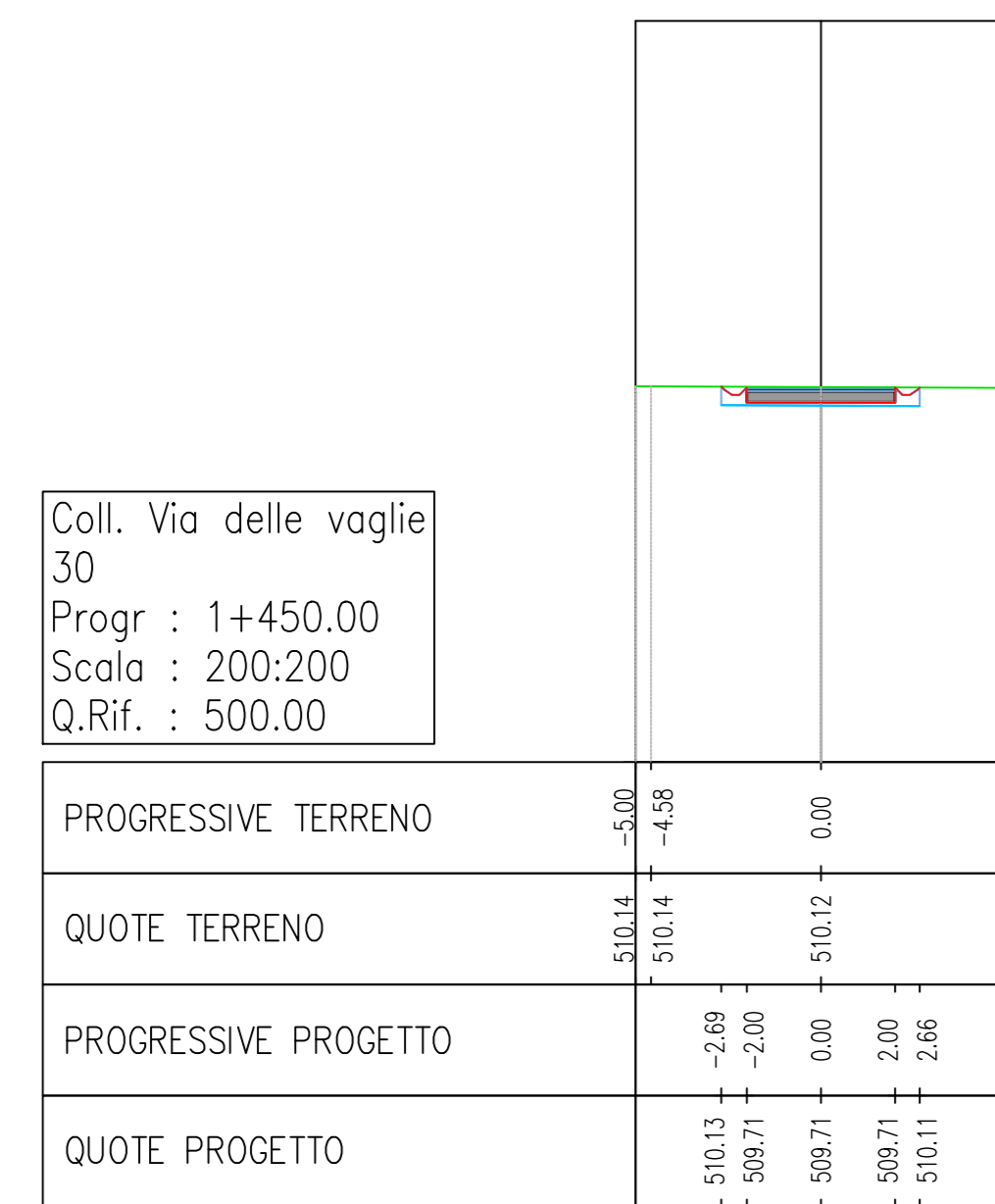
Progettazione: F4 Ingegneria srl

Gruppo di lavoro: Dott. For. Luigi ZUCCARO, Ing. Giuseppe MANZI, Ing. Alessandro Carminio DE PAOLA, Ing. Stefano CINTI, Ing. Mariagrazia PRETRAFESA, Ing. Federico COLANGIULO, Arch. Gavi TELESICA

Comitatente: RENEXIA S.p.A.

Data	Descrizione	Redatto	Verificato	Approvato
Luglio 2023	Prima emissione	SCD	GMA	GGP



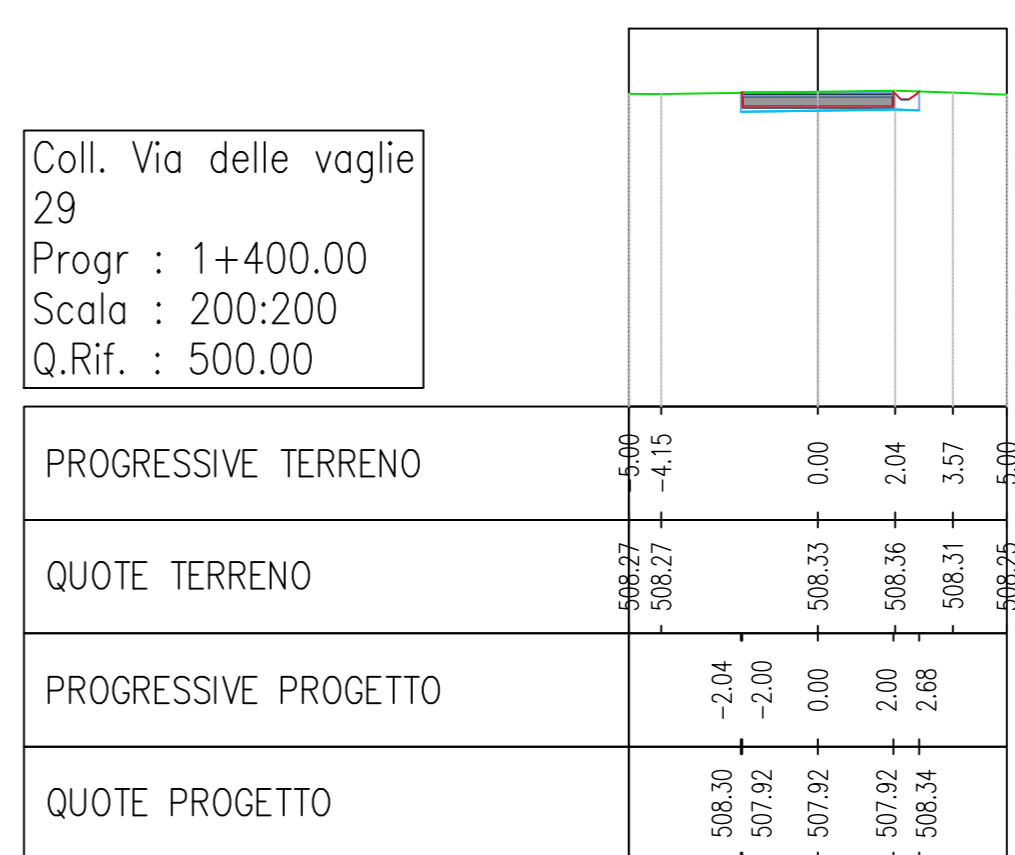
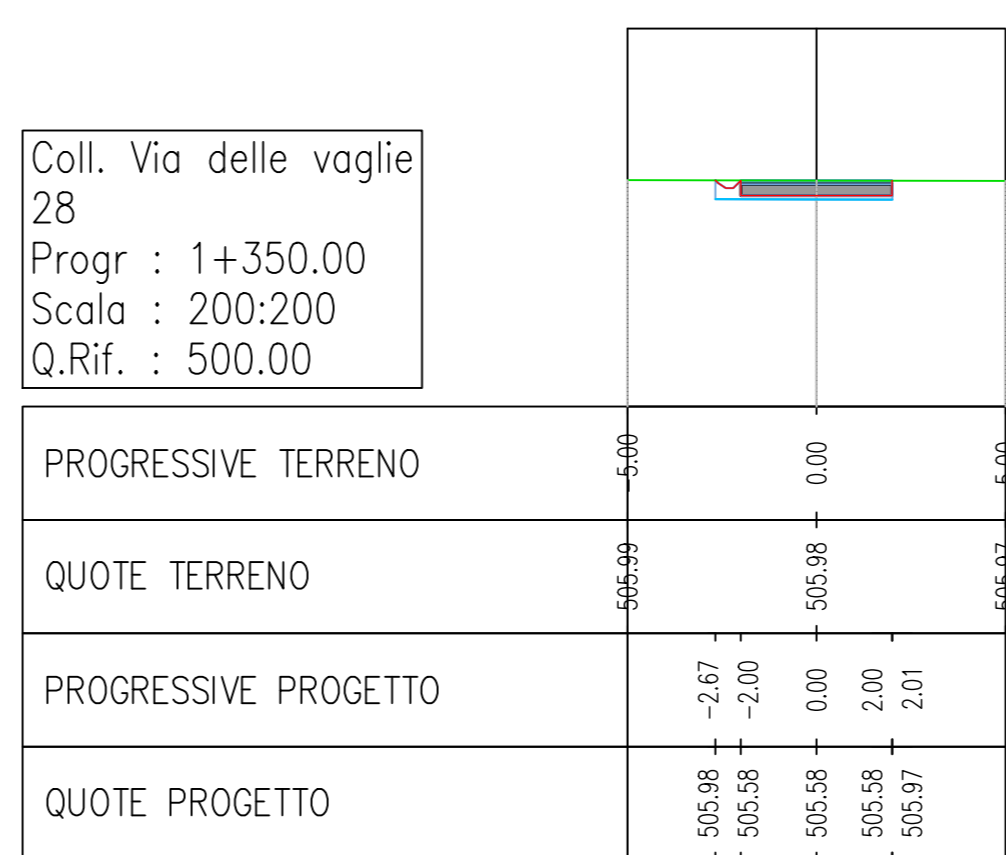
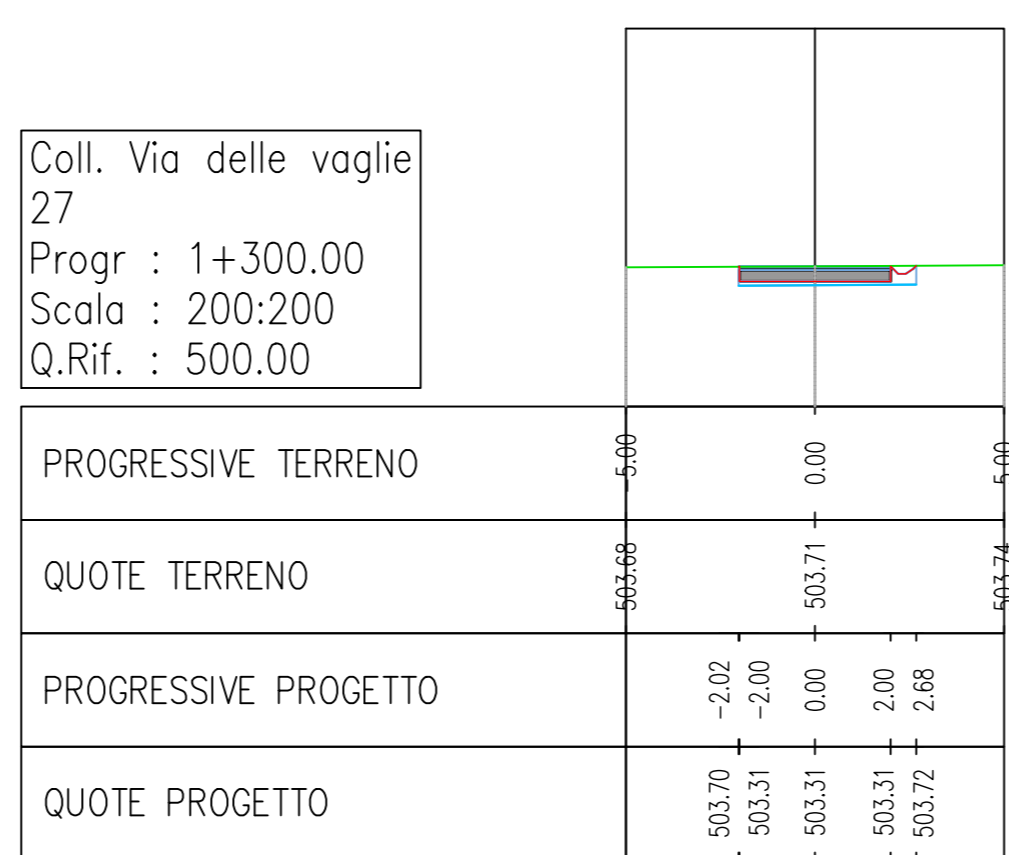
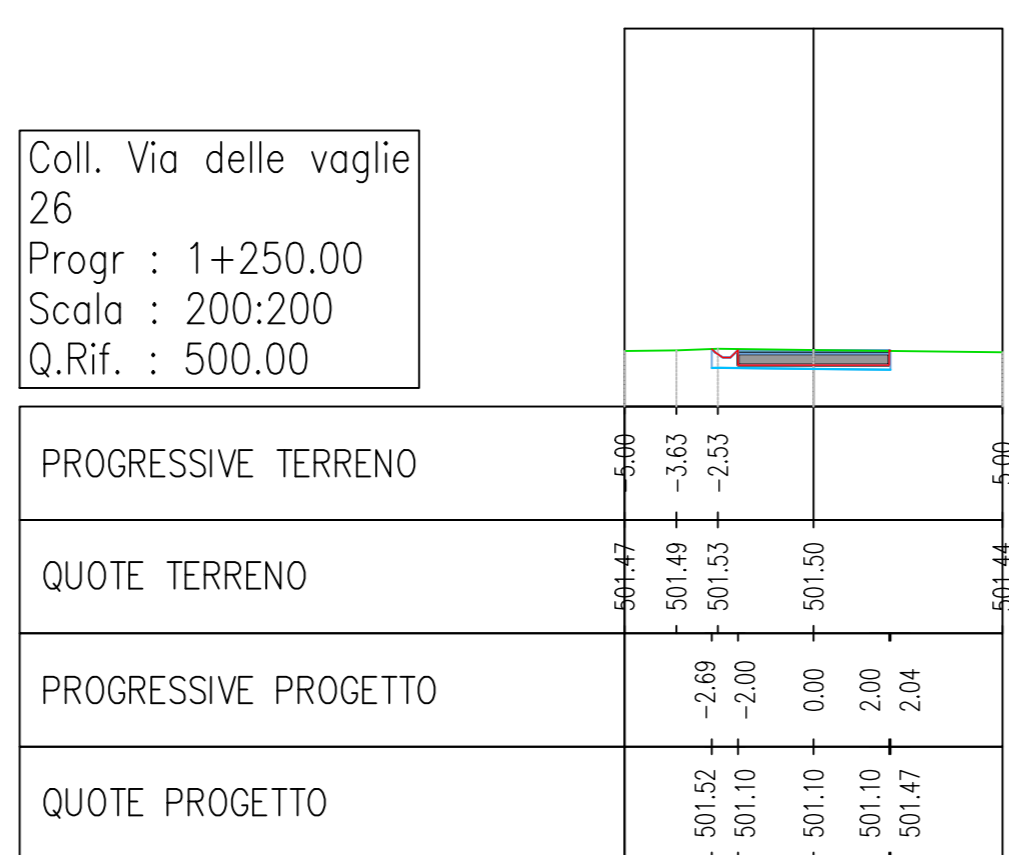
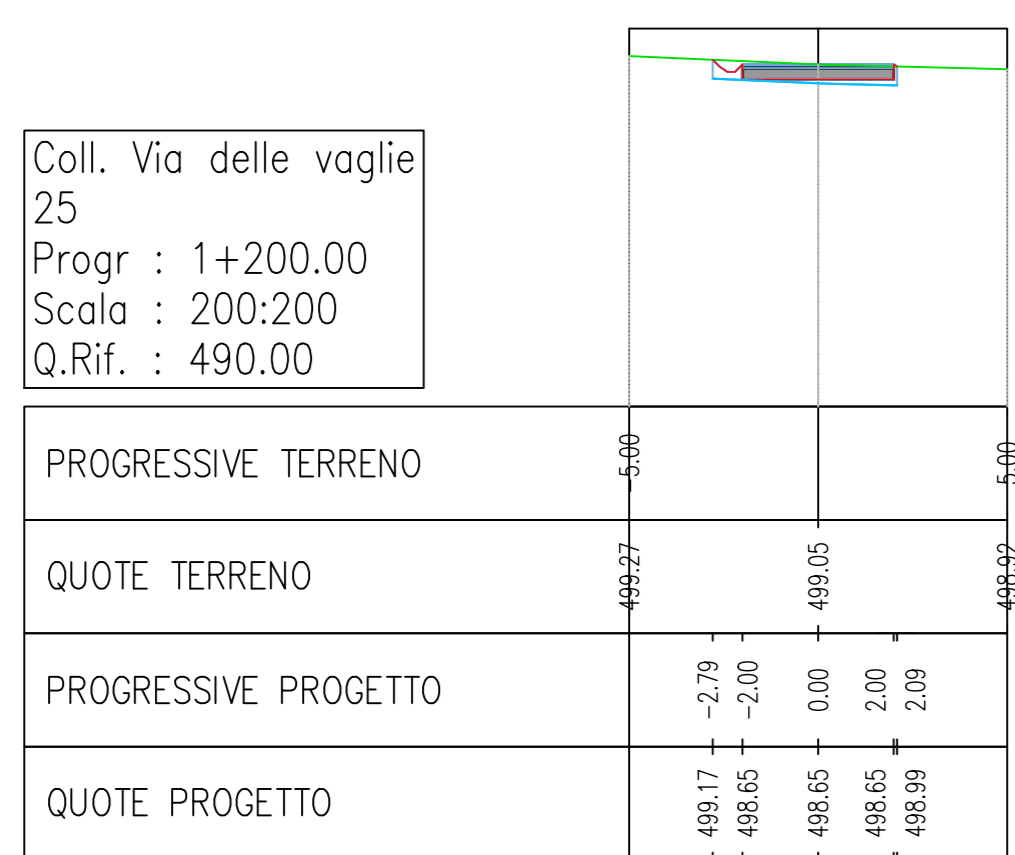


**LEGENDA**

TERRENO

SCOTICO

PROGETTO



**PROGETTO DEFINITIVO**

Impianto di produzione di energia elettrica da fonte eolica "Gualdo Tadino" con potenza di immissione in rete pari a 62 MW e relative opere connesse da realizzarsi nei comuni di Gualdo Tadino e Nocera Umbra (PG)

Sezione trasversali della viabilità' di progetto

4 di 14

Scale: 1:200

Progettazione

F4 Ingegneria srl  
Via Et. Clara - Centro direzionale, 83100 Avellino  
Tel: +39 0971 3844797 - Fax: +39 0971 55452  
www.f4ingegneria.it - f4ingegneria@pec.it

Il Direttore Tecnico  
(Ing. Giovanni Di SANTO)

Gruppo di lavoro  
Dot. For. Luigi ZUCCARO  
Ing. Giuseppe MANZI  
Ing. Alessandro Carmino DE PAOLA  
Ing. Stefania CORTI  
Ing. Mariagrazia PIETRAFESA  
Ing. FEDERICA COLANGELO  
Arch. GIAN TELESCA

Consulente specialistiche

Renexia

NELEXIA S.p.a.  
Viale Aldo Moro 410, 66010 Chieti

Data	Descrizione	Redatto	Verificato	Approvato
Luglio 2023	Prima emissione	SCD	GMA	GGP

File sorgente: F0589AT10A - Sezioni trasversali della viabilità di progetto e sezioni tipo.dwg











Road\_WTG05  
5  
Progr : 0+283.21  
Scala : 200:200  
Q.Rif. : 550.00

PROGRESSIVE TERRENO																				
QUOTE TERRENO	556.01	556.01	556.01	556.01	556.01	556.01	556.01	556.01	556.01	556.01	556.01	556.01	556.01	556.01	556.01	556.01	556.01	556.01	556.01	556.01
PROGRESSIVE PROGETTO																				
QUOTE PROGETTO	556.01	556.01	556.01	556.01	556.01	556.01	556.01	556.01	556.01	556.01	556.01	556.01	556.01	556.01	556.01	556.01	556.01	556.01	556.01	556.01

Road\_WTG05  
6  
Progr : 0+294.72  
Scala : 200:200  
Q.Rif. : 550.00

PROGRESSIVE TERRENO																				
QUOTE TERRENO	554.14	554.14	554.14	554.14	554.14	554.14	554.14	554.14	554.14	554.14	554.14	554.14	554.14	554.14	554.14	554.14	554.14	554.14	554.14	554.14
PROGRESSIVE PROGETTO																				
QUOTE PROGETTO	554.14	554.14	554.14	554.14	554.14	554.14	554.14	554.14	554.14	554.14	554.14	554.14	554.14	554.14	554.14	554.14	554.14	554.14	554.14	554.14

Road\_WTG05  
3  
Progr : 0+200.00  
Scala : 200:200  
Q.Rif. : 550.00

PROGRESSIVE TERRENO																				
QUOTE TERRENO	550.00	550.00	550.00	550.00	550.00	550.00	550.00	550.00	550.00	550.00	550.00	550.00	550.00	550.00	550.00	550.00	550.00	550.00	550.00	550.00
PROGRESSIVE PROGETTO																				
QUOTE PROGETTO	550.00	550.00	550.00	550.00	550.00	550.00	550.00	550.00	550.00	550.00	550.00	550.00	550.00	550.00	550.00	550.00	550.00	550.00	550.00	550.00

Road\_WTG05  
4  
Progr : 0+250.00  
Scala : 200:200  
Q.Rif. : 550.00

PROGRESSIVE TERRENO																				
QUOTE TERRENO	550.00	550.00	550.00	550.00	550.00	550.00	550.00	550.00	550.00	550.00	550.00	550.00	550.00	550.00	550.00	550.00	550.00	550.00	550.00	550.00
PROGRESSIVE PROGETTO																				
QUOTE PROGETTO	550.00	550.00	550.00	550.00	550.00	550.00	550.00	550.00	550.00	550.00	550.00	550.00	550.00	550.00	550.00	550.00	550.00	550.00	550.00	550.00

Road\_WTG05  
1  
Progr : 0+100.00  
Scala : 200:200  
Q.Rif. : 560.00

PROGRESSIVE TERRENO																				
QUOTE TERRENO	560.00	560.00	560.00	560.00	560.00	560.00	560.00	560.00	560.00	560.00	560.00	560.00	560.00	560.00	560.00	560.00	560.00	560.00	560.00	560.00
PROGRESSIVE PROGETTO																				
QUOTE PROGETTO	560.00	560.00	560.00	560.00	560.00	560.00	560.00	560.00	560.00	560.00	560.00	560.00	560.00	560.00	560.00	560.00	560.00	560.00	560.00	560.00

Road\_WTG05  
2  
Progr : 0+150.00  
Scala : 200:200  
Q.Rif. : 560.00

PROGRESSIVE TERRENO																				
QUOTE TERRENO	560.00	560.00	560.00	560.00	560.00	560.00	560.00	560.00	560.00	560.00	560.00	560.00	560.00	560.00	560.00	560.00	560.00	560.00	560.00	560.00
PROGRESSIVE PROGETTO																				
QUOTE PROGETTO	560.00	560.00	560.00	560.00	560.00	560.00	560.00	560.00	560.00	560.00	560.00	560.00	560.00	560.00	560.00	560.00	560.00	560.00	560.00	560.00

**LEGENDA**  
**TERRENO** —  
**SCOTICO** —  
**PROGETTO** —



**PROGETTO DEFINITIVO**

Impianto di produzione di energia elettrica da fonte eolica "Gualdo Tadino" con potenza di immissione in rete pari a 62 MW e relative opere connesse da realizzarsi nei comuni di Gualdo Tadino e Nocera Umbra (PG)

Titolo elaborato: **Sezione trasversali della viabilità' di progetto**

**7 di 14**

Progettazione: **F0589AT10A**

Scala: **1:200**

---

**F4 Ingegneria srl**  
 Via di Glara - Centro direzionale, 83100 Foligno  
 Tel: +39 071 2844797 - Fax: +39 071 55452  
 www.f4ingegneria.it - f4ingegneria@pec.it

Il Direttore Tecnico  
 (Ing. Giovanni DI SANTO)

Gruppo di lavoro:  
 Dott. For. Luigi ZUCCARO  
 Ing. Giuseppe MANZI  
 Ing. Alessandro Carmino DE PAOLA  
 Ing. Stefano CONTI  
 Ing. Manfredo PIETRAFESA  
 Ing. Federico COCCARIELLO  
 Arch. Gavi TELESICA

---

**ARION**  
 Società certificata secondo le norme UNI EN ISO 9001:2015 e UNI EN ISO 14001:2015 per l'erogazione di servizi di ingegneria nei settori: civili, idraulico, acustico, energia, ambiente (settore INF. 34)

Consulente specialistiche

---

**Committente**

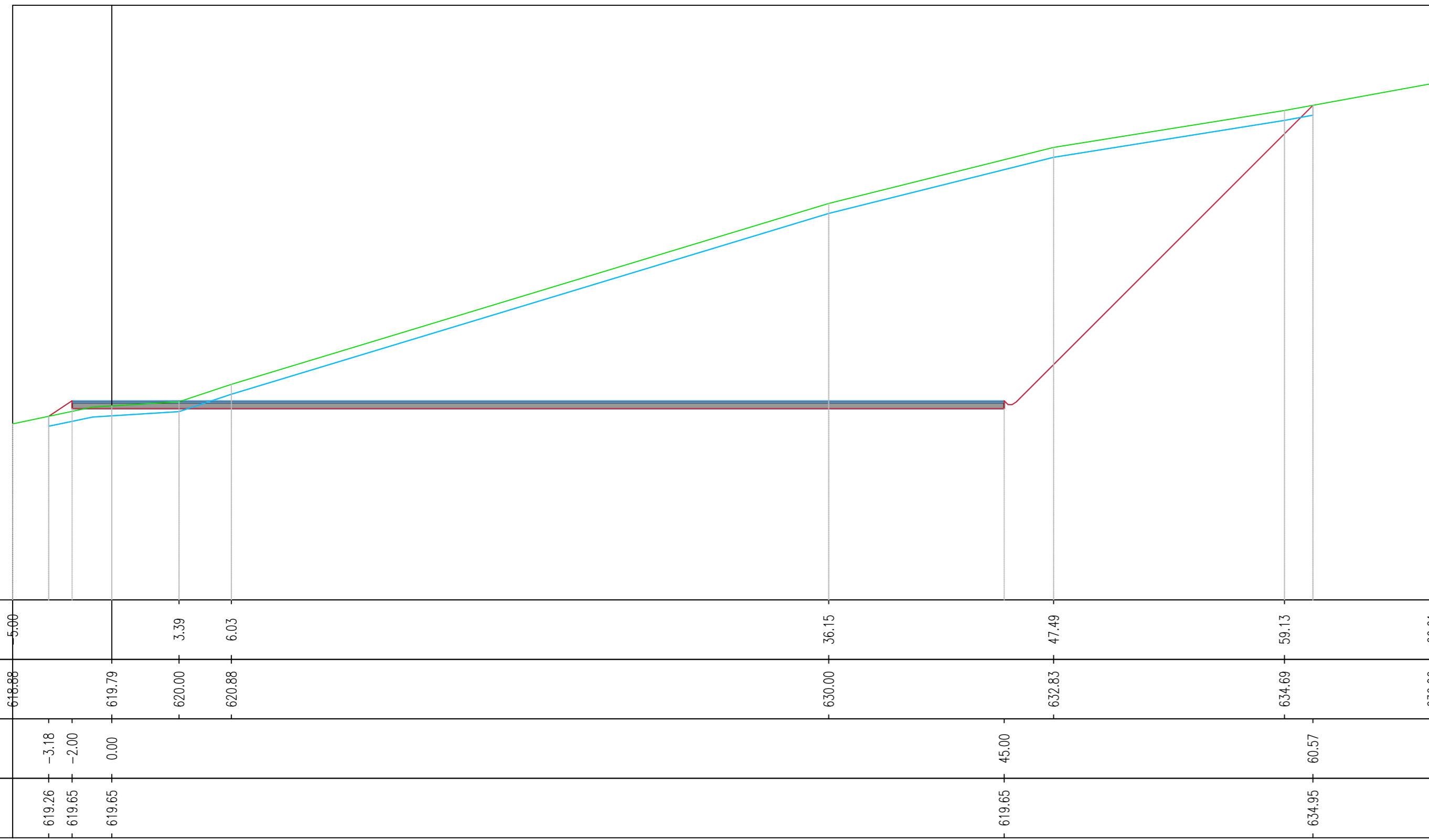
**Renexia** RENEXIA S.p.A.  
Viale Aldo Moro 410, 66010 Chieti

---

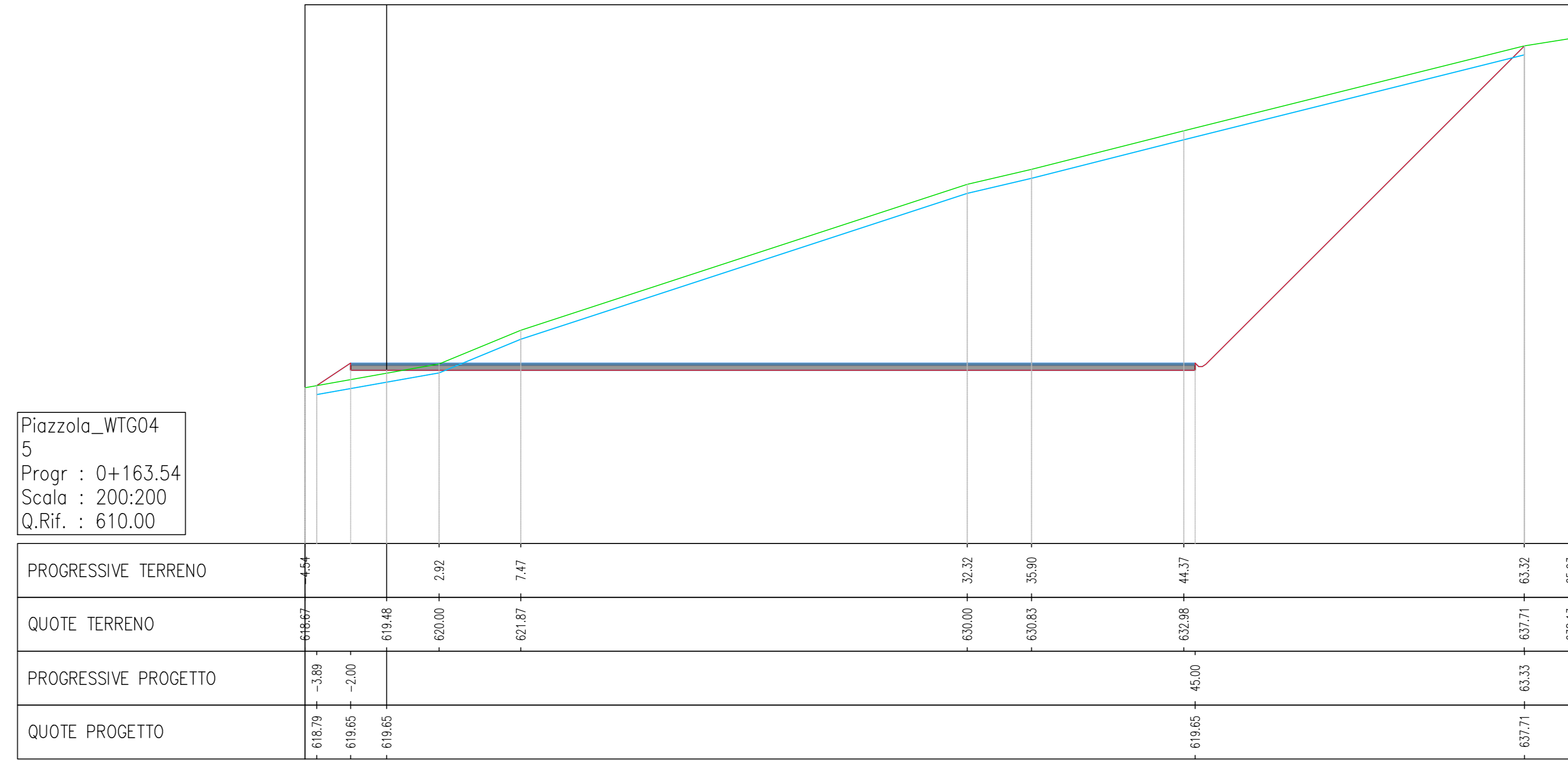
Data	Descrizione	Redatto	Verificato	Approvato
Luglio 2023	Prima emissione	SCD	GMA	GDG

File sorgente: F0589AT10A - Sezioni trasversali della viabilità di progetto e sezioni tipo.dwg

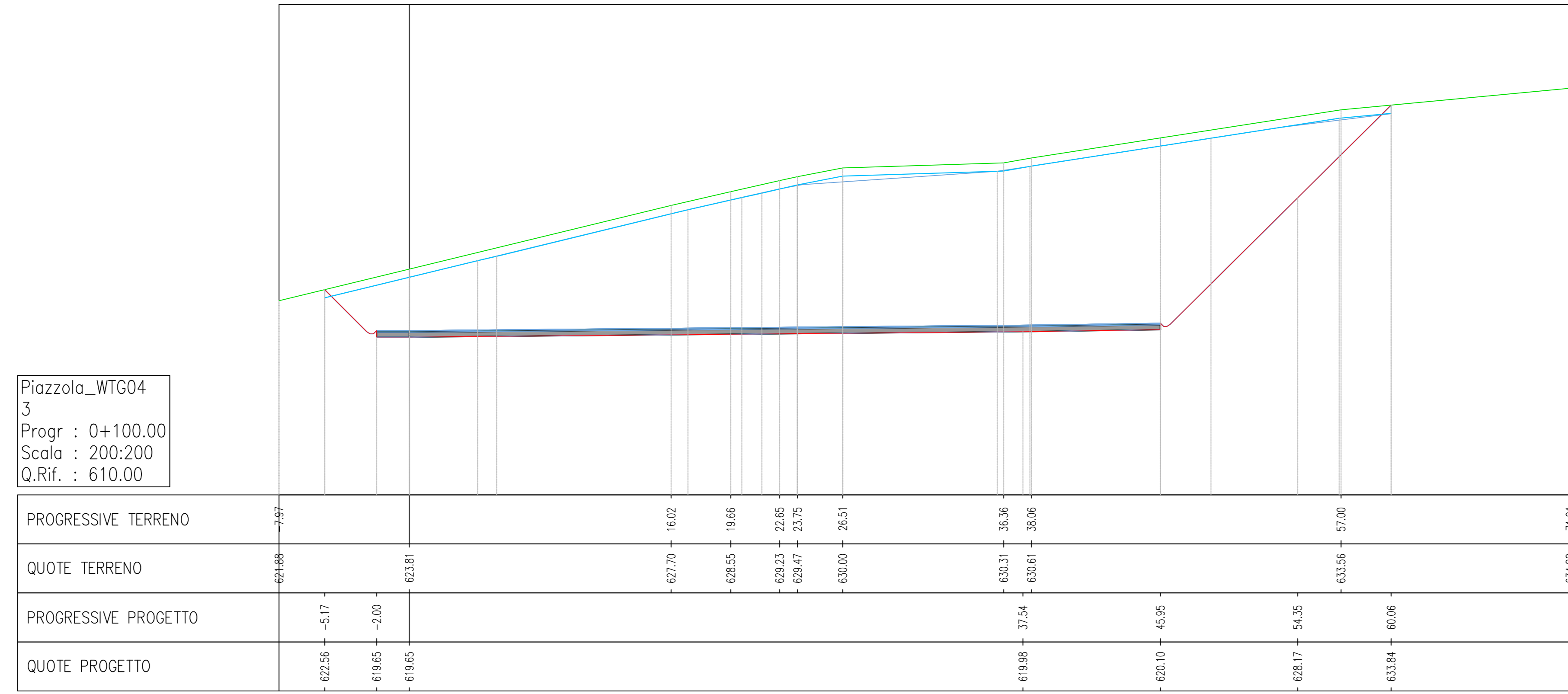
Piozzola\_WTG04  
4  
Progr : 0+150.00  
Scala : 200:200  
Q.Rif. : 610.00



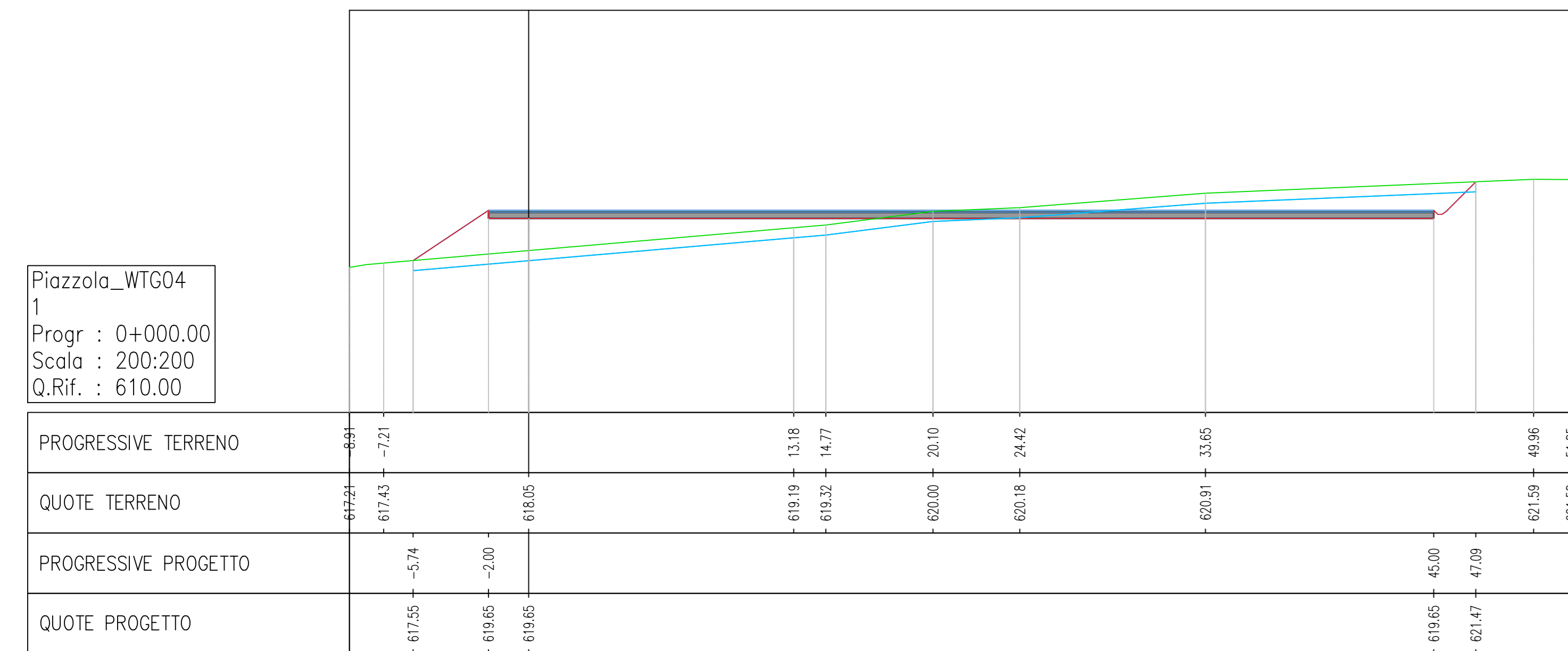
Piozzola\_WTG04  
5  
Progr : 0+163.54  
Scala : 200:200  
Q.Rif. : 610.00



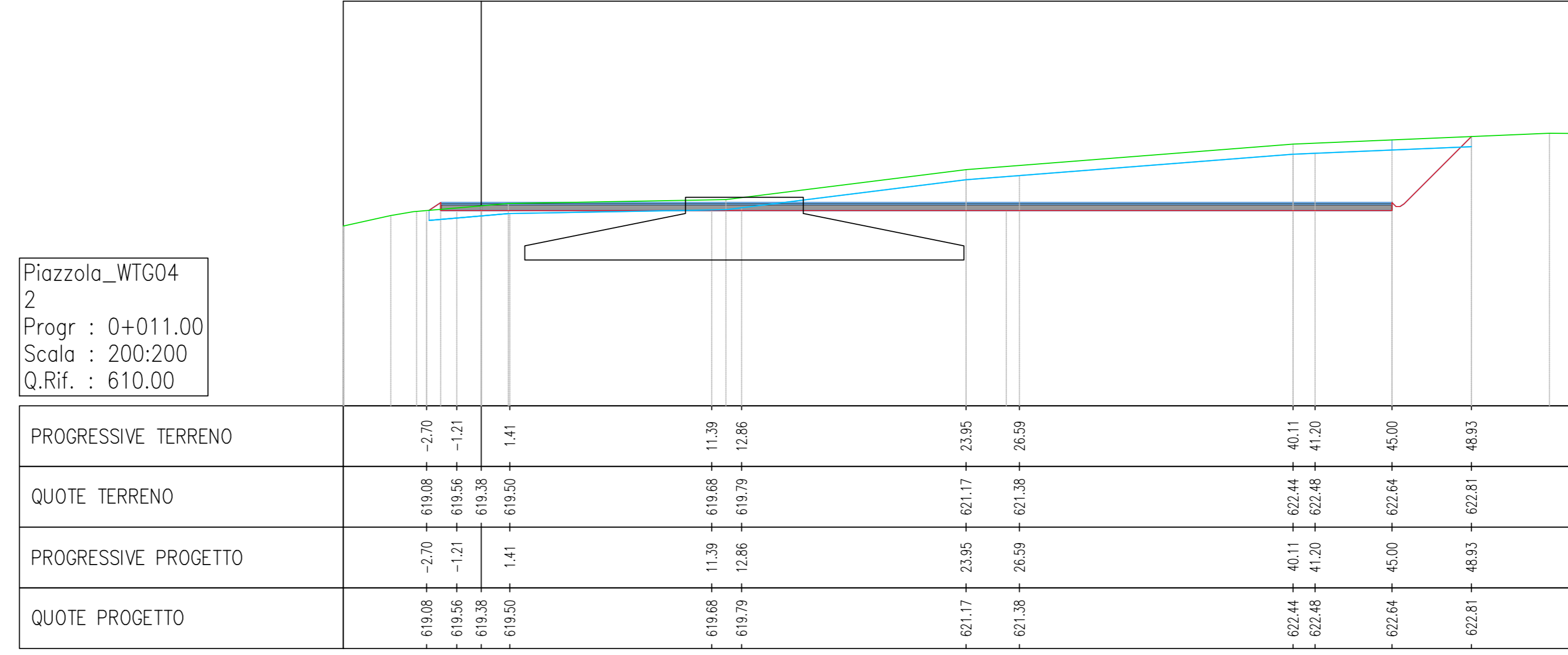
Piozzola\_WTG04  
3  
Progr : 0+100.00  
Scala : 200:200  
Q.Rif. : 610.00



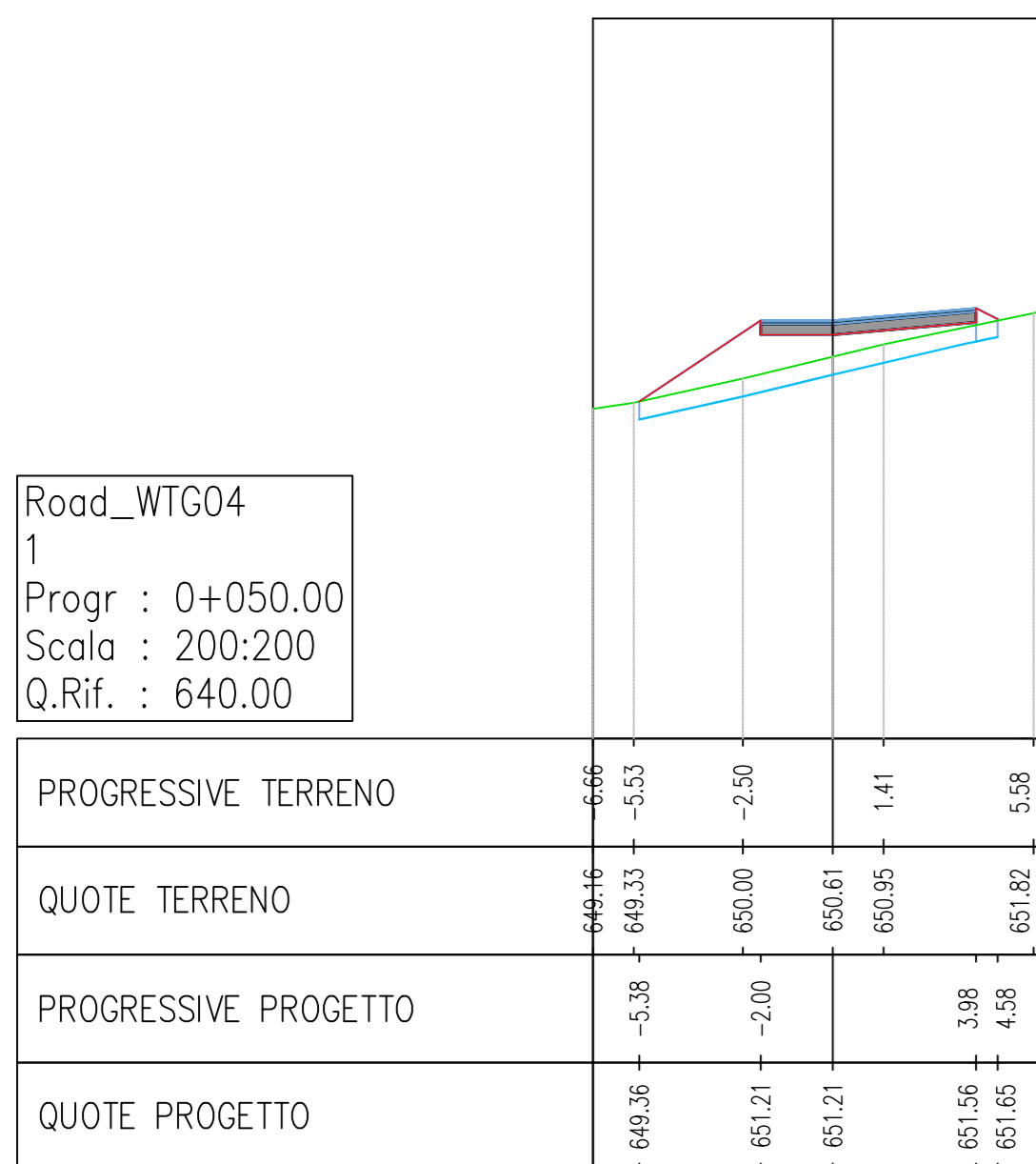
Piozzola\_WTG04  
1  
Progr : 0+000.00  
Scala : 200:200  
Q.Rif. : 610.00



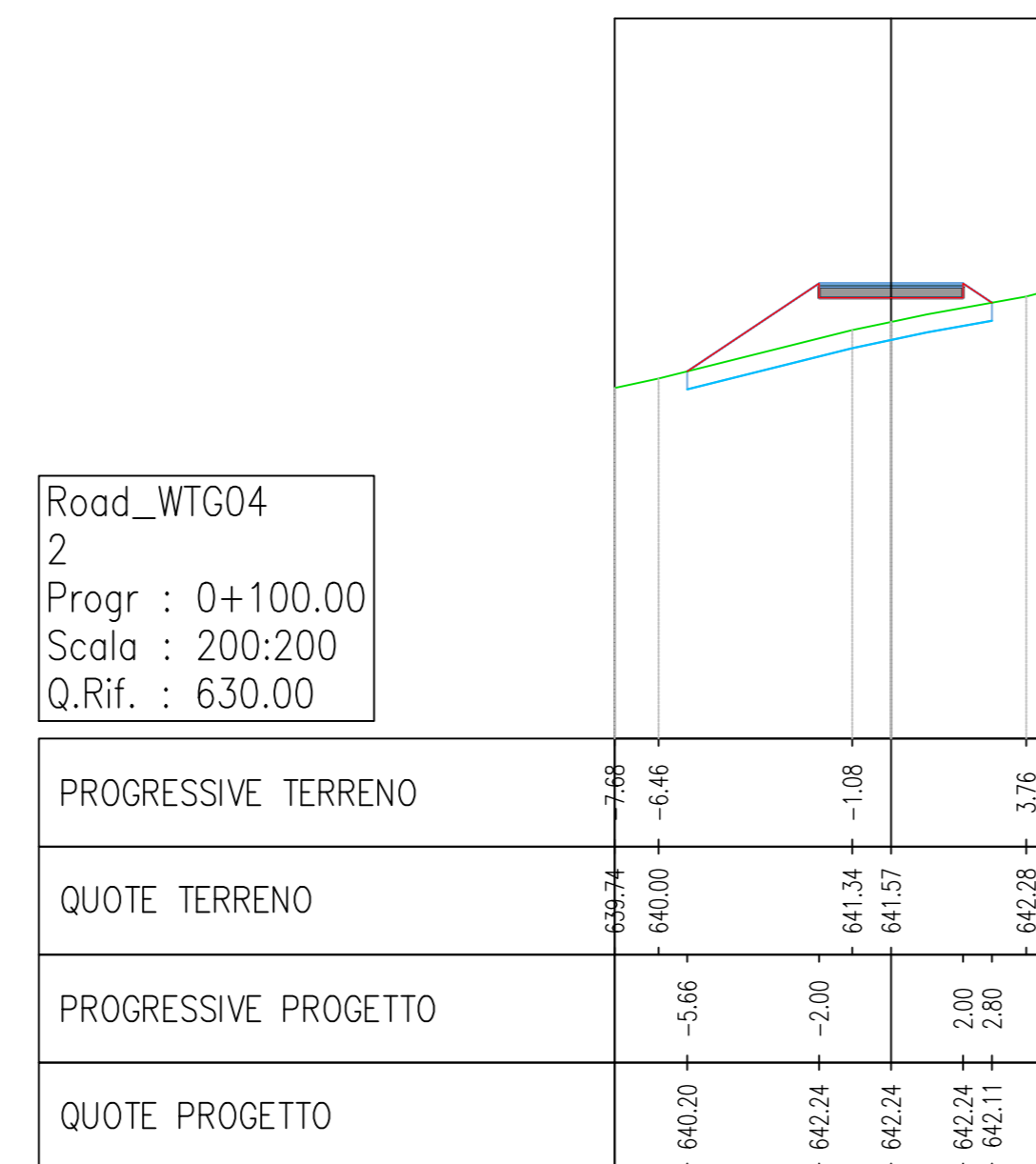
Piozzola\_WTG04  
2  
Progr : 0+011.00  
Scala : 200:200  
Q.Rif. : 610.00



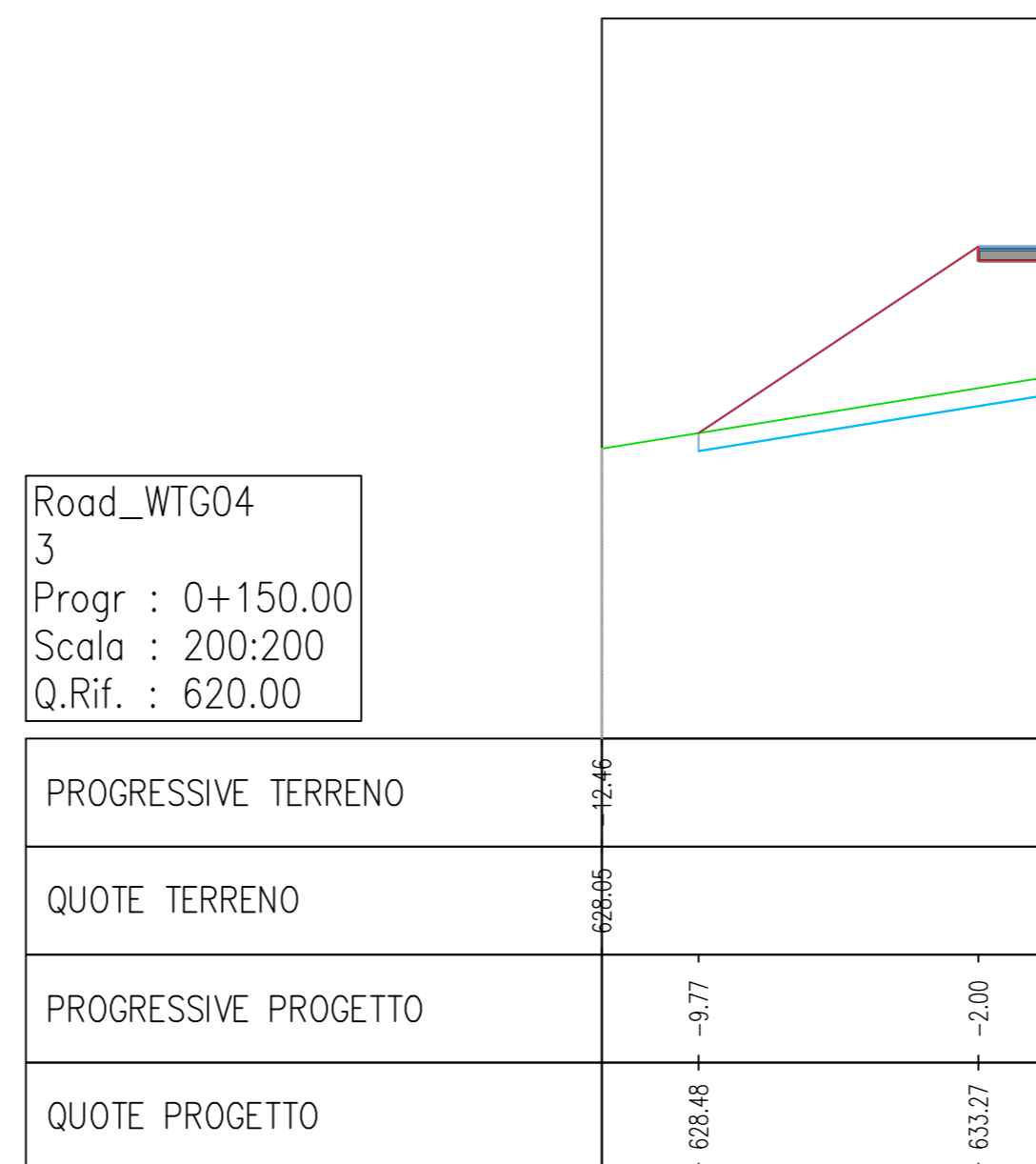
Road\_WTG04  
1  
Progr : 0+050.00  
Scala : 200:200  
Q.Rif. : 640.00



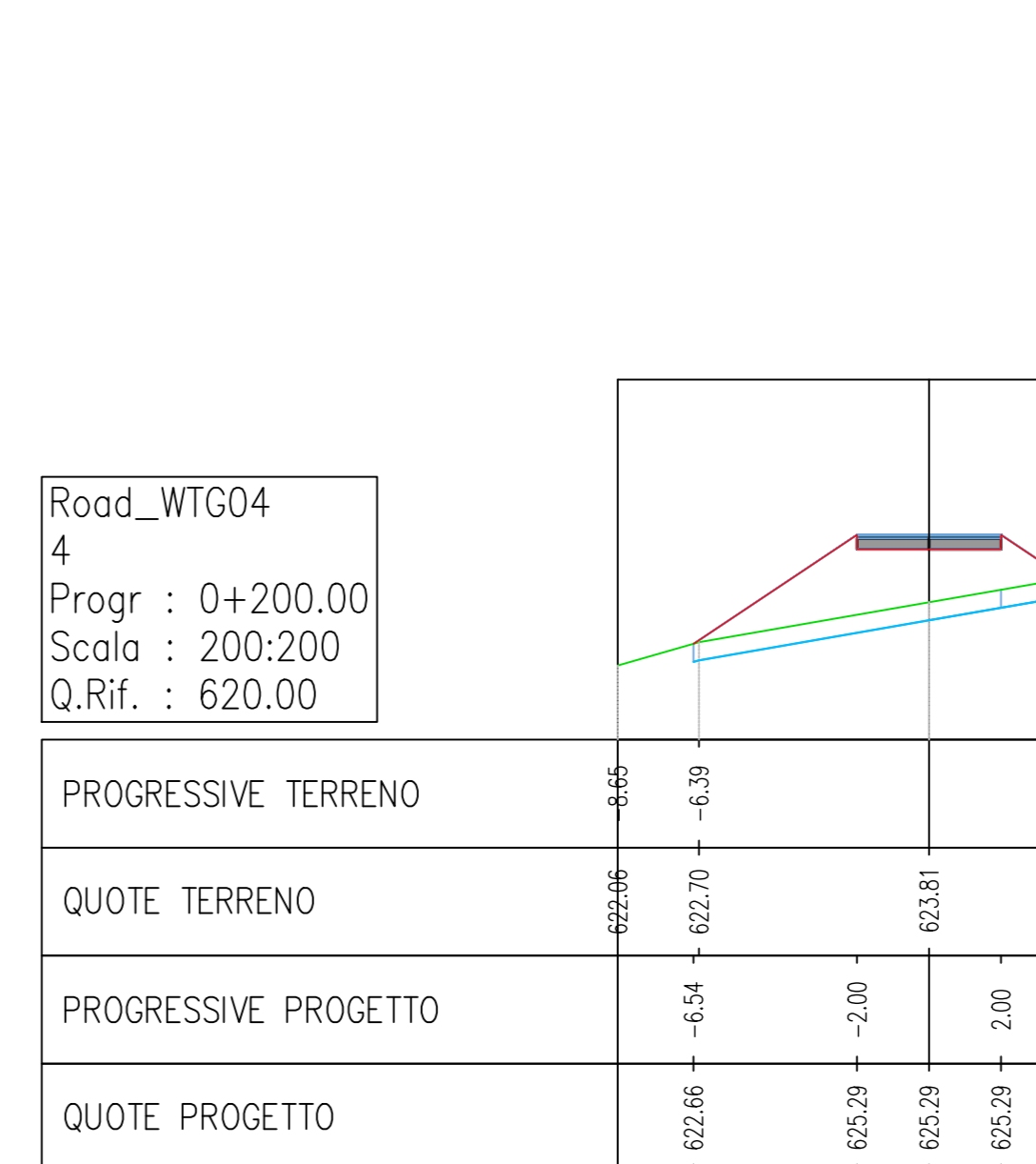
Road\_WTG04  
2  
Progr : 0+100.00  
Scala : 200:200  
Q.Rif. : 630.00



Road\_WTG04  
3  
Progr : 0+150.00  
Scala : 200:200  
Q.Rif. : 620.00



Road\_WTG04  
4  
Progr : 0+200.00  
Scala : 200:200  
Q.Rif. : 620.00



**LEGENDA**

TERRENO ———

SCOTICO ———

PROGETTO ———

**PROGETTO DEFINITIVO**

Impianto di produzione di energia elettrica da fonte eolica "Gualdo Tadino" con potenza di immissione in rete pari a 62 MW e relative opere connesse da realizzarsi nei comuni di Gualdo Tadino e Nocera Umbra (PG)

Sezione trasversali della viabilità' di progetto

8 di 14

Scale: 1:200

Progettazione

F4 Ingegneria srl  
Via Et. Clara - Centro Storico, 83100 Pinerolo  
Tel: +39 0971 384797 - Fax: +39 0971 55452  
www.f4ingegneria.it - f4ingegneria@pec.it

Gruppo di lavoro  
Dot. For. Luigi ZUCCARO  
Ing. Giuseppe MANZI  
Ing. Alessandro Carminio DE PAOLA  
Ing. Stefano CINTI  
Ing. Mariagrazia PIETRAFESA  
Ing. Federico COLANGELO  
Arch. Gavi TELESICA

Consulente specialistiche

Renexia

MITENIA S.p.A.  
Viale Aldo Moro 410, 66010 Chieti

Data	Descrizione	Redatto	Verificato	Approvato
Luglio 2023	Prima emissione	SCD	GMA	GGP

File sorgente: F0589AT10A - Sezioni trasversali della viabilità di progetto e sezioni tipo.dwg







Road\_WTG07-08  
19  
Progr : 0+850.00  
Scala : 200:200  
Q.Rif. : 500.00

PROGRESSIVE TERRENO	500.00	500.00	500.00	500.00
QUOTE TERRENO	500.00	500.00	500.00	500.00
PROGRESSIVE PROGETTO	500.00	500.00	500.00	500.00
QUOTE PROGETTO	500.00	500.00	500.00	500.00

Road\_WTG07-08  
20  
Progr : 0+900.00  
Scala : 200:200  
Q.Rif. : 500.00

PROGRESSIVE TERRENO	500.00	500.00	500.00	500.00
QUOTE TERRENO	500.00	500.00	500.00	500.00
PROGRESSIVE PROGETTO	500.00	500.00	500.00	500.00
QUOTE PROGETTO	500.00	500.00	500.00	500.00

Road\_WTG07-08  
21  
Progr : 0+950.00  
Scala : 200:200  
Q.Rif. : 500.00

PROGRESSIVE TERRENO	500.00	500.00	500.00	500.00
QUOTE TERRENO	500.00	500.00	500.00	500.00
PROGRESSIVE PROGETTO	500.00	500.00	500.00	500.00
QUOTE PROGETTO	500.00	500.00	500.00	500.00

Road\_WTG07-08  
22  
Progr : 1+000.00  
Scala : 200:200  
Q.Rif. : 500.00

PROGRESSIVE TERRENO	500.00	500.00	500.00	500.00
QUOTE TERRENO	500.00	500.00	500.00	500.00
PROGRESSIVE PROGETTO	500.00	500.00	500.00	500.00
QUOTE PROGETTO	500.00	500.00	500.00	500.00

Road\_WTG07-08  
23  
Progr : 1+050.00  
Scala : 200:200  
Q.Rif. : 500.00

PROGRESSIVE TERRENO	500.00	500.00	500.00	500.00
QUOTE TERRENO	500.00	500.00	500.00	500.00
PROGRESSIVE PROGETTO	500.00	500.00	500.00	500.00
QUOTE PROGETTO	500.00	500.00	500.00	500.00

Road\_WTG07-08  
16  
Progr : 0+708.76  
Scala : 200:200  
Q.Rif. : 490.00

PROGRESSIVE TERRENO	500.00	500.00	500.00	500.00
QUOTE TERRENO	500.00	500.00	500.00	500.00
PROGRESSIVE PROGETTO	500.00	500.00	500.00	500.00
QUOTE PROGETTO	500.00	500.00	500.00	500.00

Road\_WTG07-08  
17  
Progr : 0+750.00  
Scala : 200:200  
Q.Rif. : 490.00

PROGRESSIVE TERRENO	500.00	500.00	500.00	500.00
QUOTE TERRENO	500.00	500.00	500.00	500.00
PROGRESSIVE PROGETTO	500.00	500.00	500.00	500.00
QUOTE PROGETTO	500.00	500.00	500.00	500.00

Road\_WTG07-08  
18  
Progr : 0+800.00  
Scala : 200:200  
Q.Rif. : 500.00

PROGRESSIVE TERRENO	500.00	500.00	500.00	500.00
QUOTE TERRENO	500.00	500.00	500.00	500.00
PROGRESSIVE PROGETTO	500.00	500.00	500.00	500.00
QUOTE PROGETTO	500.00	500.00	500.00	500.00

**LEGENDA**  
TERRENO  
SCOTICO  
PROGETTO

Road\_WTG07-08  
13  
Progr : 0+600.00  
Scala : 200:200  
Q.Rif. : 490.00

PROGRESSIVE TERRENO	490.00	490.00	490.00	490.00
QUOTE TERRENO	490.00	490.00	490.00	490.00
PROGRESSIVE PROGETTO	490.00	490.00	490.00	490.00
QUOTE PROGETTO	490.00	490.00	490.00	490.00

Road\_WTG07-08  
14  
Progr : 0+650.00  
Scala : 200:200  
Q.Rif. : 490.00

PROGRESSIVE TERRENO	490.00	490.00	490.00	490.00
QUOTE TERRENO	490.00	490.00	490.00	490.00
PROGRESSIVE PROGETTO	490.00	490.00	490.00	490.00
QUOTE PROGETTO	490.00	490.00	490.00	490.00

Road\_WTG07-08  
15  
Progr : 0+700.00  
Scala : 200:200  
Q.Rif. : 490.00

PROGRESSIVE TERRENO	490.00	490.00	490.00	490.00
QUOTE TERRENO	490.00	490.00	490.00	490.00
PROGRESSIVE PROGETTO	490.00	490.00	490.00	490.00
QUOTE PROGETTO	490.00	490.00	490.00	490.00

Road\_WTG07-08  
8  
Progr : 0+350.00  
Scala : 200:200  
Q.Rif. : 490.00

PROGRESSIVE TERRENO	490.00	490.00	490.00	490.00
QUOTE TERRENO	490.00	490.00	490.00	490.00
PROGRESSIVE PROGETTO	490.00	490.00	490.00	490.00
QUOTE PROGETTO	490.00	490.00	490.00	490.00

Road\_WTG07-08  
9  
Progr : 0+400.00  
Scala : 200:200  
Q.Rif. : 490.00

PROGRESSIVE TERRENO	490.00	490.00	490.00	490.00
QUOTE TERRENO	490.00	490.00	490.00	490.00
PROGRESSIVE PROGETTO	490.00	490.00	490.00	490.00
QUOTE PROGETTO	490.00	490.00	490.00	490.00

Road\_WTG07-08  
10  
Progr : 0+450.00  
Scala : 200:200  
Q.Rif. : 490.00

PROGRESSIVE TERRENO	490.00	490.00	490.00	490.00
QUOTE TERRENO	490.00	490.00	490.00	490.00
PROGRESSIVE PROGETTO	490.00	490.00	490.00	490.00
QUOTE PROGETTO	490.00	490.00	490.00	490.00

Road\_WTG07-08  
11  
Progr : 0+500.00  
Scala : 200:200  
Q.Rif. : 490.00

PROGRESSIVE TERRENO	490.00	490.00	490.00	490.00
QUOTE TERRENO	490.00	490.00	490.00	490.00
PROGRESSIVE PROGETTO	490.00	490.00	490.00	490.00
QUOTE PROGETTO	490.00	490.00	490.00	490.00

Road\_WTG07-08  
12  
Progr : 0+550.00  
Scala : 200:200  
Q.Rif. : 490.00

PROGRESSIVE TERRENO	490.00	490.00	490.00	490.00
QUOTE TERRENO	490.00	490.00	490.00	490.00
PROGRESSIVE PROGETTO	490.00	490.00	490.00	490.00
QUOTE PROGETTO	490.00	490.00	490.00	490.00

Road\_WTG07-08  
2  
Progr : 0+050.00  
Scala : 200:200  
Q.Rif. : 530.00

PROGRESSIVE TERRENO	530.00	530.00	530.00	530.00
QUOTE TERRENO	530.00	530.00	530.00	530.00
PROGRESSIVE PROGETTO	530.00	530.00	530.00	530.00
QUOTE PROGETTO	530.00	530.00	530.00	530.00

Road\_WTG07-08  
3  
Progr : 0+100.00  
Scala : 200:200  
Q.Rif. : 530.00

PROGRESSIVE TERRENO	530.00	530.00	530.00	530.00
QUOTE TERRENO	530.00	530.00	530.00	530.00
PROGRESSIVE PROGETTO	530.00	530.00	530.00	530.00
QUOTE PROGETTO	530.00	530.00	530.00	530.00

Road\_WTG07-08  
4  
Progr : 0+150.00  
Scala : 200:200  
Q.Rif. : 520.00

PROGRESSIVE TERRENO	520.00	520.00	520.00	520.00
QUOTE TERRENO	520.00	520.00	520.00	520.00
PROGRESSIVE PROGETTO	520.00	520.00	520.00	520.00
QUOTE PROGETTO	520.00	520.00	520.00	520.00

Road\_WTG07-08  
5  
Progr : 0+200.00  
Scala : 200:200  
Q.Rif. : 520.00

PROGRESSIVE TERRENO	520.00	520.00	520.00	520.00
QUOTE TERRENO	520.00	520.00	520.00	520.00
PROGRESSIVE PROGETTO	520.00	520.00	520.00	520.00
QUOTE PROGETTO	520.00	520.00	520.00	520.00

Road\_WTG07-08  
6  
Progr : 0+250.00  
Scala : 200:200  
Q.Rif. : 510.00

PROGRESSIVE TERRENO	510.00	510.00	510.00	510.00
QUOTE TERRENO	510.00	510.00	510.00	510.00
PROGRESSIVE PROGETTO	510.00	510.00	510.00	510.00
QUOTE PROGETTO	510.00	510.00	510.00	510.00

Road\_WTG07-08  
7  
Progr : 0+300.00  
Scala : 200:200  
Q.Rif. : 500.00

PROGRESSIVE TERRENO	500.00	500.00	500.00	500.00
QUOTE TERRENO	500.00	500.00	500.00	500.00
PROGRESSIVE PROGETTO	500.00	500.00	500.00	500.00
QUOTE PROGETTO	500.00	500.00	500.00	500.00

**PROGETTO DEFINITIVO**

**Impianto di produzione di energia elettrica da fonte eolica "Gualdo Tadino" con potenza di IMMISSIONE in rete pari a 62 MW e relative opere connesse da realizzarsi nei comuni di Gualdo Tadino e Nocera Umbra (PG)**

**Sezione trasversali della viabilità' di progetto**

10 di 14

F0589AT10A  
Scal. 1:200

**Progettazione**

F4 Ingegneria srl  
Via Et. Galilei - Centro direzionale, 81100 Pinerolo  
Tel: +39 091 384797 - Fax: +39 091 55452  
www.f4ingegneria.it - f4ingegneria@pec.it

Il Direttore Tecnico:  
Ing. Giovanni DI SANTO

Gruppo di lavoro:  
Dot. For. Luigi ZUCCARO  
Ing. Giuseppe MANZI  
Ing. Alessandro CARMINI DE PAOLA  
Ing. Stefano COSTI  
Ing. Margherita PIETRAFESA  
Ing. Federico COLANGIOLIO  
Arch. Gae TELESICA

**Consultor specialistiche**

Renexia  
NENEXIA S.p.A.  
Viale Alzardo 430, 66010 Chieti

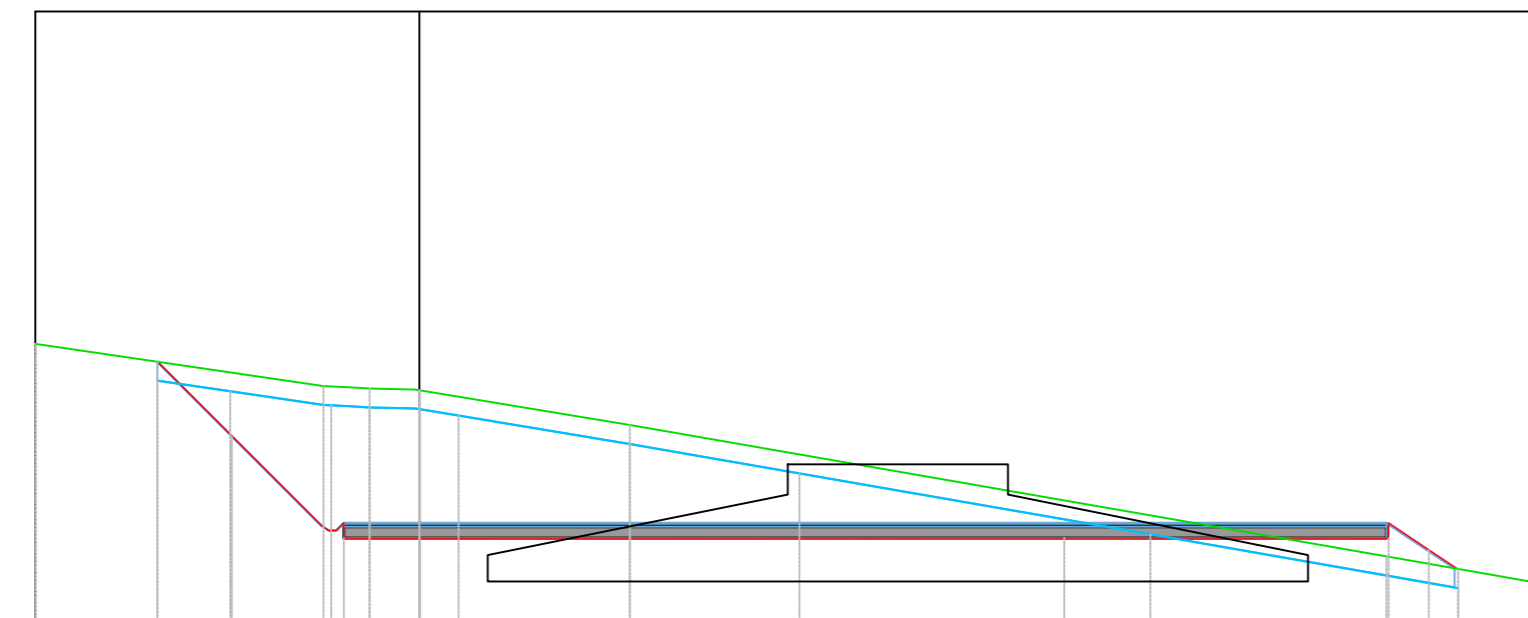
Data	Descrizione	Redatto	Verificato	Approvato
Luglio 2023	Prima emissione	SCD	GMA	GGF

File sorgente: F0589AT10A - Sezioni trasversali della viabilità di progetto e sezioni tipo.dwg



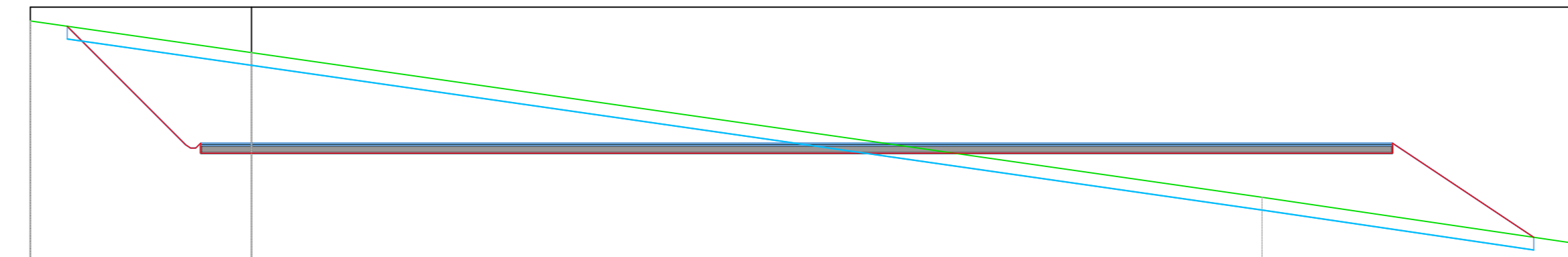
Road\_WTG07-08  
35  
Progr : 1+614.20  
Scala : 200:200  
Q.Rif. : 510.00

PROGRESSIVE TERRENO									
QUOTE TERRENO	-502.24	-502.24	-502.24	-502.24	-502.24	-502.24	-502.24	-502.24	-502.24
PROGRESSIVE PROGETTO	-502.24	-502.24	-502.24	-502.24	-502.24	-502.24	-502.24	-502.24	-502.24
QUOTE PROGETTO	-502.24	-502.24	-502.24	-502.24	-502.24	-502.24	-502.24	-502.24	-502.24



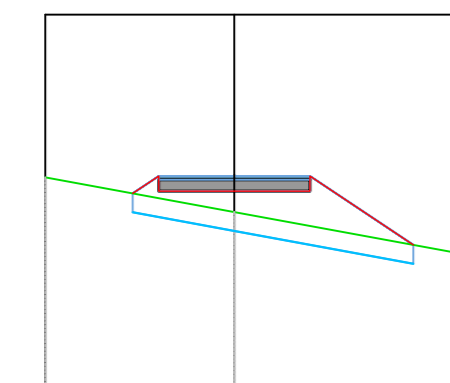
Road\_WTG07-08  
36  
Progr : 1+650.00  
Scala : 200:200  
Q.Rif. : 510.00

PROGRESSIVE TERRENO									
QUOTE TERRENO	-519.46	-519.46	-519.46	-519.46	-519.46	-519.46	-519.46	-519.46	-519.46
PROGRESSIVE PROGETTO	-519.25	-519.25	-519.25	-519.25	-519.25	-519.25	-519.25	-519.25	-519.25
QUOTE PROGETTO	-519.25	-519.25	-519.25	-519.25	-519.25	-519.25	-519.25	-519.25	-519.25



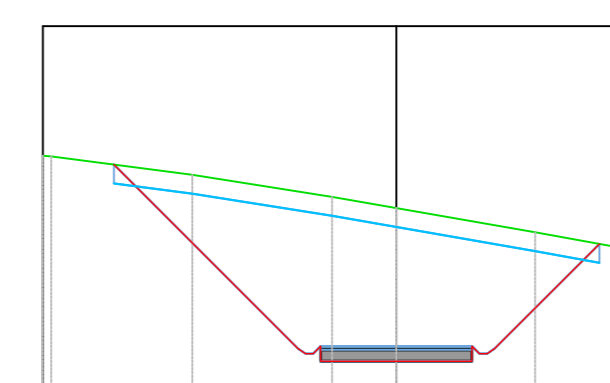
Road\_WTG07-08  
32  
Progr : 1+500.00  
Scala : 200:200  
Q.Rif. : 500.00

PROGRESSIVE TERRENO									
QUOTE TERRENO	-505.27	-505.27	-505.27	-505.27	-505.27	-505.27	-505.27	-505.27	-505.27
PROGRESSIVE PROGETTO	-505.27	-505.27	-505.27	-505.27	-505.27	-505.27	-505.27	-505.27	-505.27
QUOTE PROGETTO	-505.27	-505.27	-505.27	-505.27	-505.27	-505.27	-505.27	-505.27	-505.27



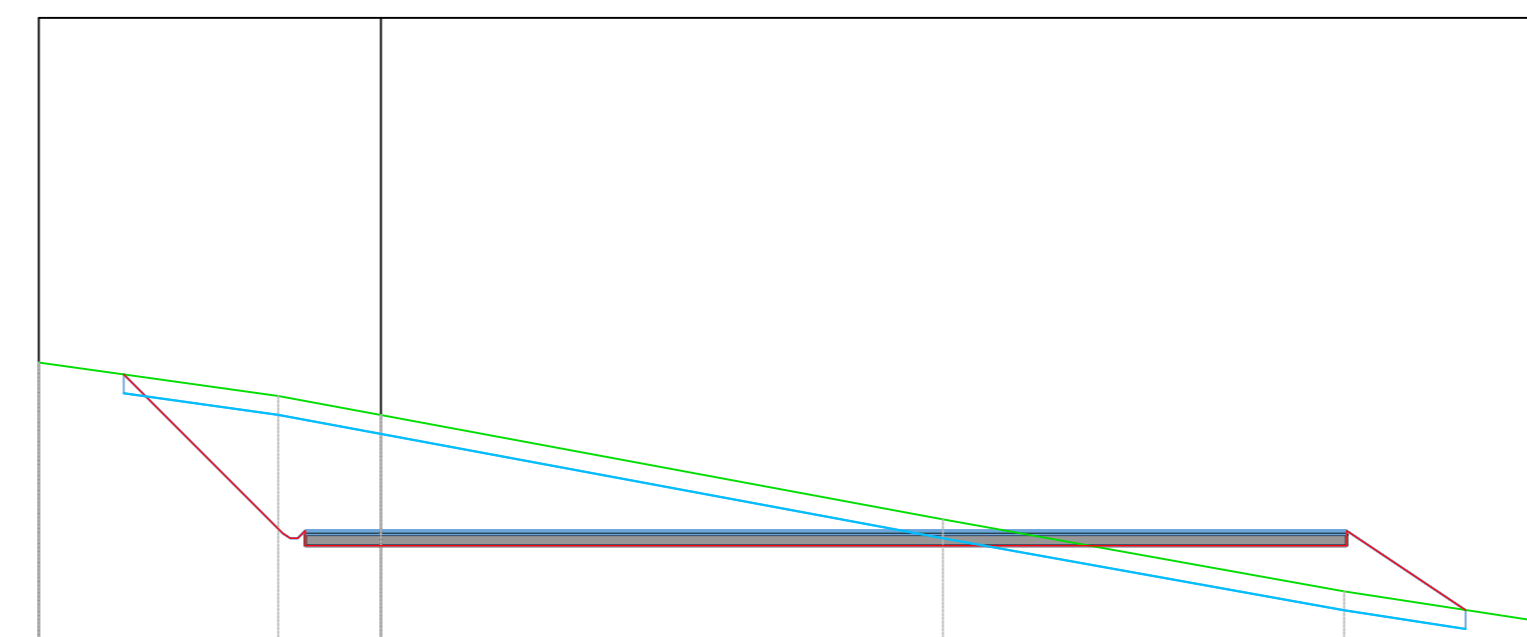
Road\_WTG07-08  
33  
Progr : 1+550.00  
Scala : 200:200  
Q.Rif. : 510.00

PROGRESSIVE TERRENO									
QUOTE TERRENO	-516.57	-516.57	-516.57	-516.57	-516.57	-516.57	-516.57	-516.57	-516.57
PROGRESSIVE PROGETTO	-516.57	-516.57	-516.57	-516.57	-516.57	-516.57	-516.57	-516.57	-516.57
QUOTE PROGETTO	-516.57	-516.57	-516.57	-516.57	-516.57	-516.57	-516.57	-516.57	-516.57



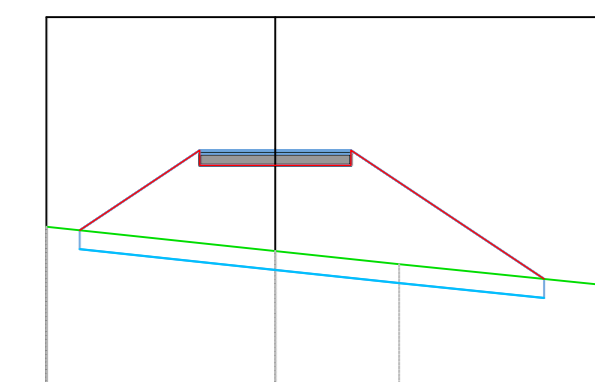
Road\_WTG07-08  
34  
Progr : 1+600.00  
Scala : 200:200  
Q.Rif. : 510.00

PROGRESSIVE TERRENO									
QUOTE TERRENO	-520.57	-520.57	-520.57	-520.57	-520.57	-520.57	-520.57	-520.57	-520.57
PROGRESSIVE PROGETTO	-520.57	-520.57	-520.57	-520.57	-520.57	-520.57	-520.57	-520.57	-520.57
QUOTE PROGETTO	-520.57	-520.57	-520.57	-520.57	-520.57	-520.57	-520.57	-520.57	-520.57



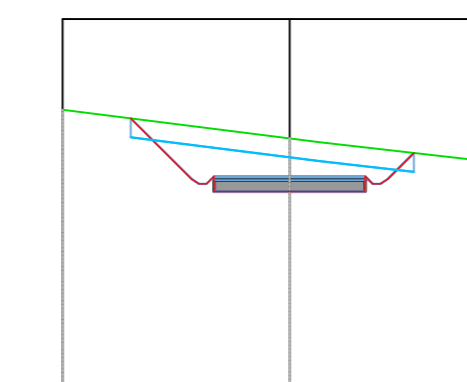
Road\_WTG07-08  
27  
Progr : 1+250.00  
Scala : 200:200  
Q.Rif. : 500.00

PROGRESSIVE TERRENO									
QUOTE TERRENO	-504.46	-504.46	-504.46	-504.46	-504.46	-504.46	-504.46	-504.46	-504.46
PROGRESSIVE PROGETTO	-504.46	-504.46	-504.46	-504.46	-504.46	-504.46	-504.46	-504.46	-504.46
QUOTE PROGETTO	-504.46	-504.46	-504.46	-504.46	-504.46	-504.46	-504.46	-504.46	-504.46



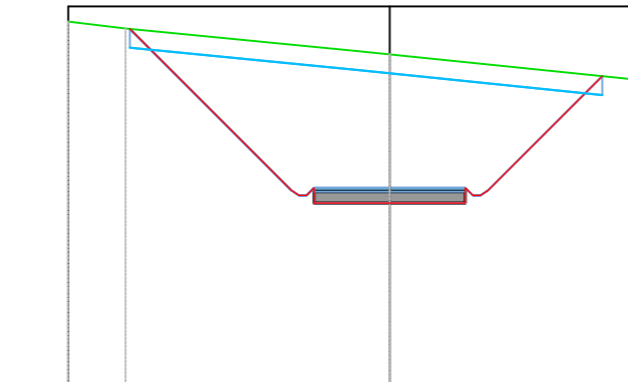
Road\_WTG07-08  
28  
Progr : 1+300.00  
Scala : 200:200  
Q.Rif. : 500.00

PROGRESSIVE TERRENO									
QUOTE TERRENO	-507.37	-507.37	-507.37	-507.37	-507.37	-507.37	-507.37	-507.37	-507.37
PROGRESSIVE PROGETTO	-507.37	-507.37	-507.37	-507.37	-507.37	-507.37	-507.37	-507.37	-507.37
QUOTE PROGETTO	-507.37	-507.37	-507.37	-507.37	-507.37	-507.37	-507.37	-507.37	-507.37



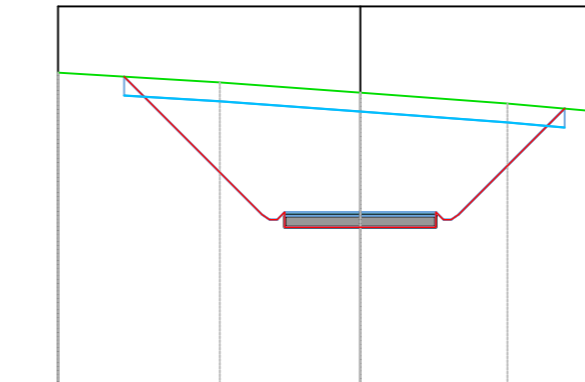
Road\_WTG07-08  
29  
Progr : 1+350.00  
Scala : 200:200  
Q.Rif. : 500.00

PROGRESSIVE TERRENO									
QUOTE TERRENO	-509.41	-509.41	-509.41	-509.41	-509.41	-509.41	-509.41	-509.41	-509.41
PROGRESSIVE PROGETTO	-509.41	-509.41	-509.41	-509.41	-509.41	-509.41	-509.41	-509.41	-509.41
QUOTE PROGETTO	-509.41	-509.41	-509.41	-509.41	-509.41	-509.41	-509.41	-509.41	-509.41



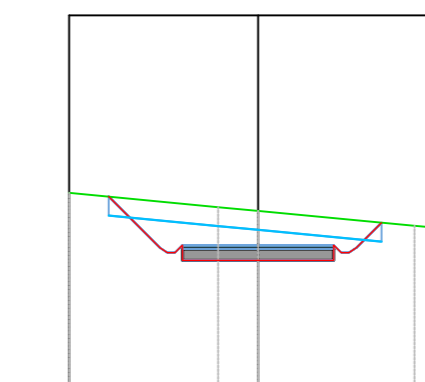
Road\_WTG07-08  
30  
Progr : 1+400.00  
Scala : 200:200  
Q.Rif. : 500.00

PROGRESSIVE TERRENO									
QUOTE TERRENO	-508.14	-508.14	-508.14	-508.14	-508.14	-508.14	-508.14	-508.14	-508.14
PROGRESSIVE PROGETTO	-508.14	-508.14	-508.14	-508.14	-508.14	-508.14	-508.14	-508.14	-508.14
QUOTE PROGETTO	-508.14	-508.14	-508.14	-508.14	-508.14	-508.14	-508.14	-508.14	-508.14



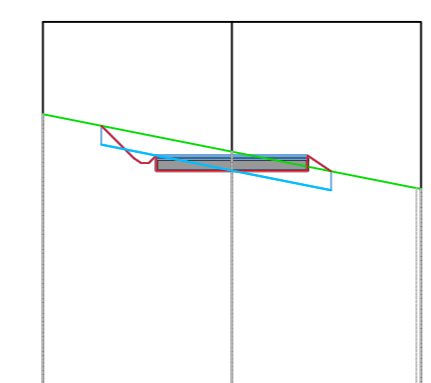
Road\_WTG07-08  
31  
Progr : 1+450.00  
Scala : 200:200  
Q.Rif. : 500.00

PROGRESSIVE TERRENO									
QUOTE TERRENO	-505.21	-505.21	-505.21	-505.21	-505.21	-505.21	-505.21	-505.21	-505.21
PROGRESSIVE PROGETTO	-505.21	-505.21	-505.21	-505.21	-505.21	-505.21	-505.21	-505.21	-505.21
QUOTE PROGETTO	-505.21	-505.21	-505.21	-505.21	-505.21	-505.21	-505.21	-505.21	-505.21



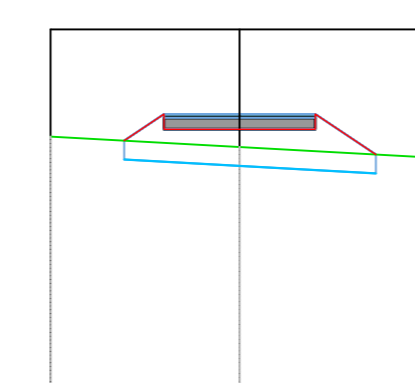
Road\_WTG07-08  
24  
Progr : 1+100.00  
Scala : 200:200  
Q.Rif. : 500.00

PROGRESSIVE TERRENO									
QUOTE TERRENO	-507.25	-507.25	-507.25	-507.25	-507.25	-507.25	-507.25	-507.25	-507.25
PROGRESSIVE PROGETTO	-507.25	-507.25	-507.25	-507.25	-507.25	-507.25	-507.25	-507.25	-507.25
QUOTE PROGETTO	-507.25	-507.25	-507.25	-507.25	-507.25	-507.25	-507.25	-507.25	-507.25



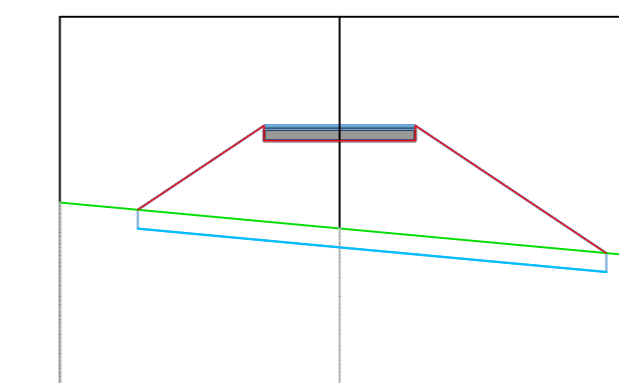
Road\_WTG07-08  
25  
Progr : 1+150.00  
Scala : 200:200  
Q.Rif. : 500.00

PROGRESSIVE TERRENO									
QUOTE TERRENO	-507.36	-507.36	-507.36	-507.36	-507.36	-507.36	-507.36	-507.36	-507.36
PROGRESSIVE PROGETTO	-507.36	-507.36	-507.36	-507.36	-507.36	-507.36	-507.36	-507.36	-507.36
QUOTE PROGETTO	-507.36	-507.36	-507.36	-507.36	-507.36	-507.36	-507.36	-507.36	-507.36



Road\_WTG07-08  
26  
Progr : 1+200.00  
Scala : 200:200  
Q.Rif. : 500.00

PROGRESSIVE TERRENO									
QUOTE TERRENO	-504.85	-504.85	-504.85	-504.85	-504.85	-504.85	-504.85	-504.85	-504.85
PROGRESSIVE PROGETTO	-504.85	-504.85	-504.85	-504.85	-504.85	-504.85	-504.85	-504.85	-504.85
QUOTE PROGETTO	-504.85	-504.85	-504.85	-504.85	-504.85	-504.85	-504.85	-504.85	-504.85



**LEGENDA**

TERRENO

SCOTICO

PROGETTO

**PROGETTO DEFINITIVO**

Impianto di produzione di energia elettrica da fonte eolica "Gualdo Tadino" con potenza di immissione in rete pari a 62 MW e relative opere connesse da realizzarsi nei comuni di Gualdo Tadino e Nocera Umbra (PG)

Sezione trasversali della viabilità' di progetto

11 di 14

Scale: 1:200

Progettazione: F4 Ingegneria srl

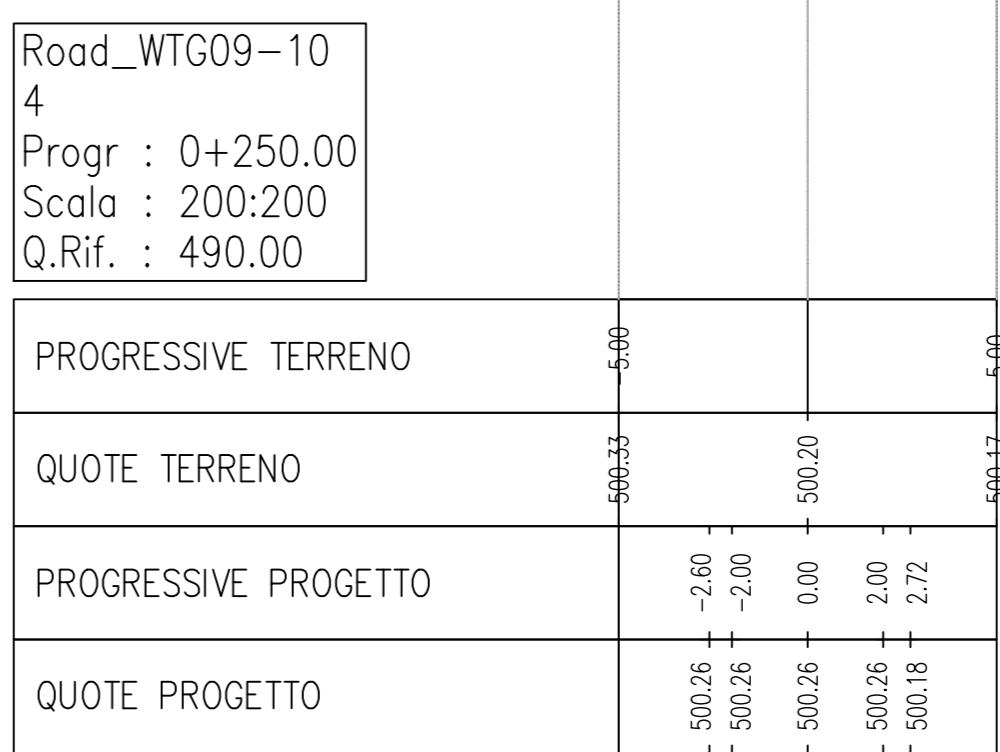
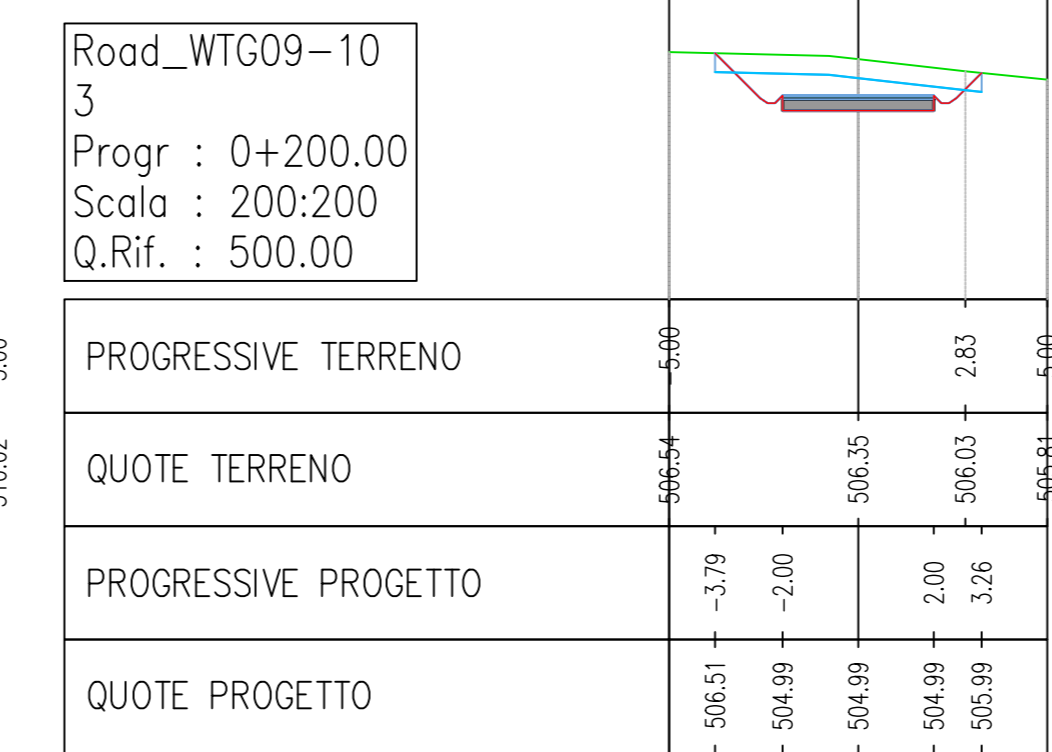
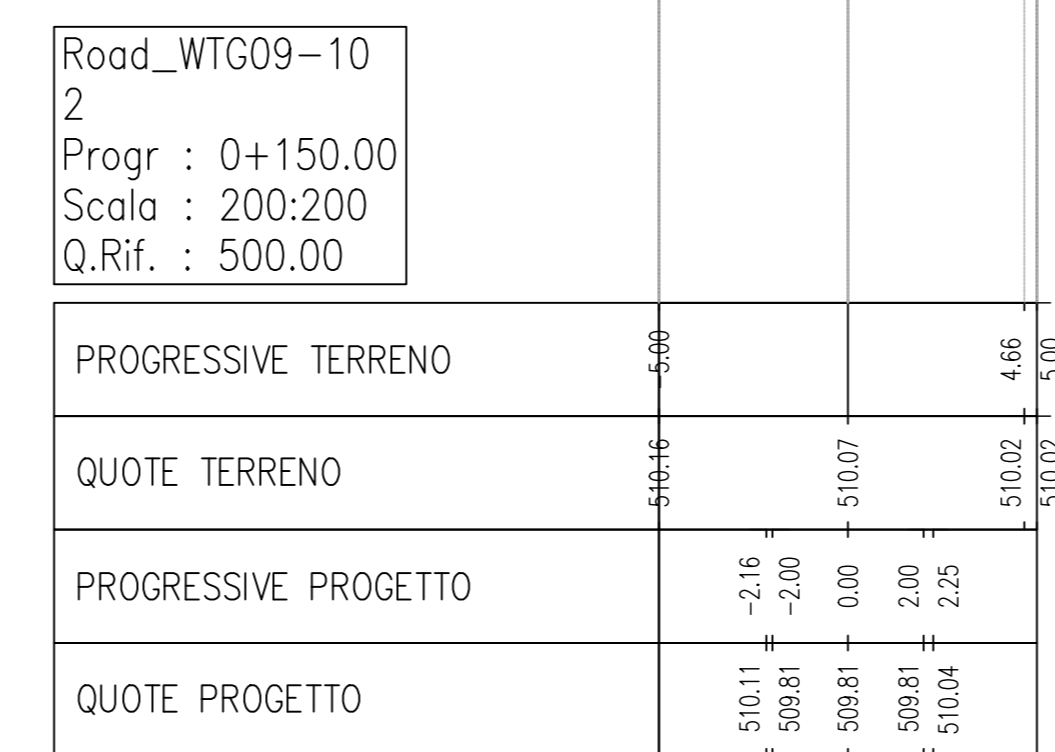
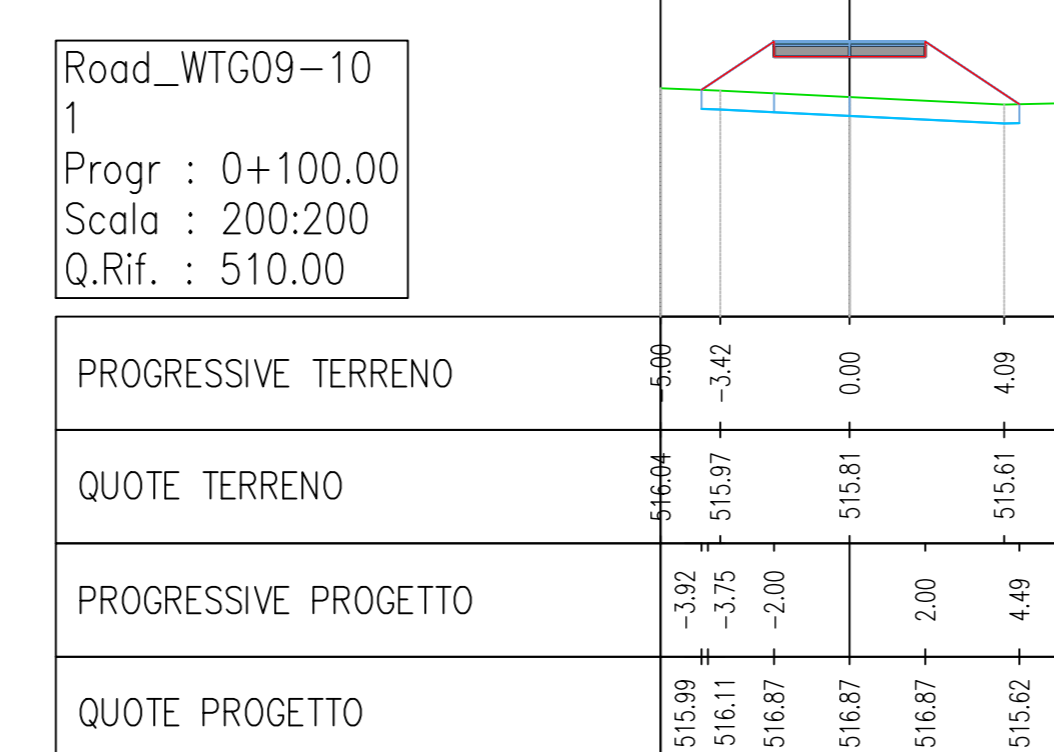
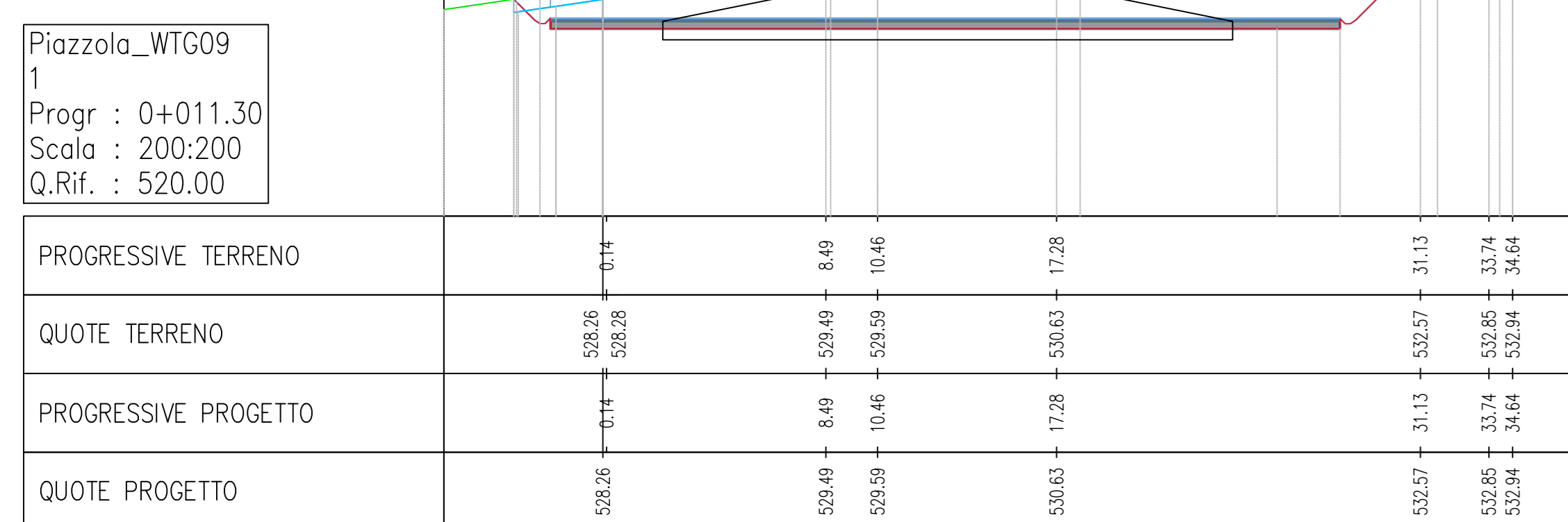
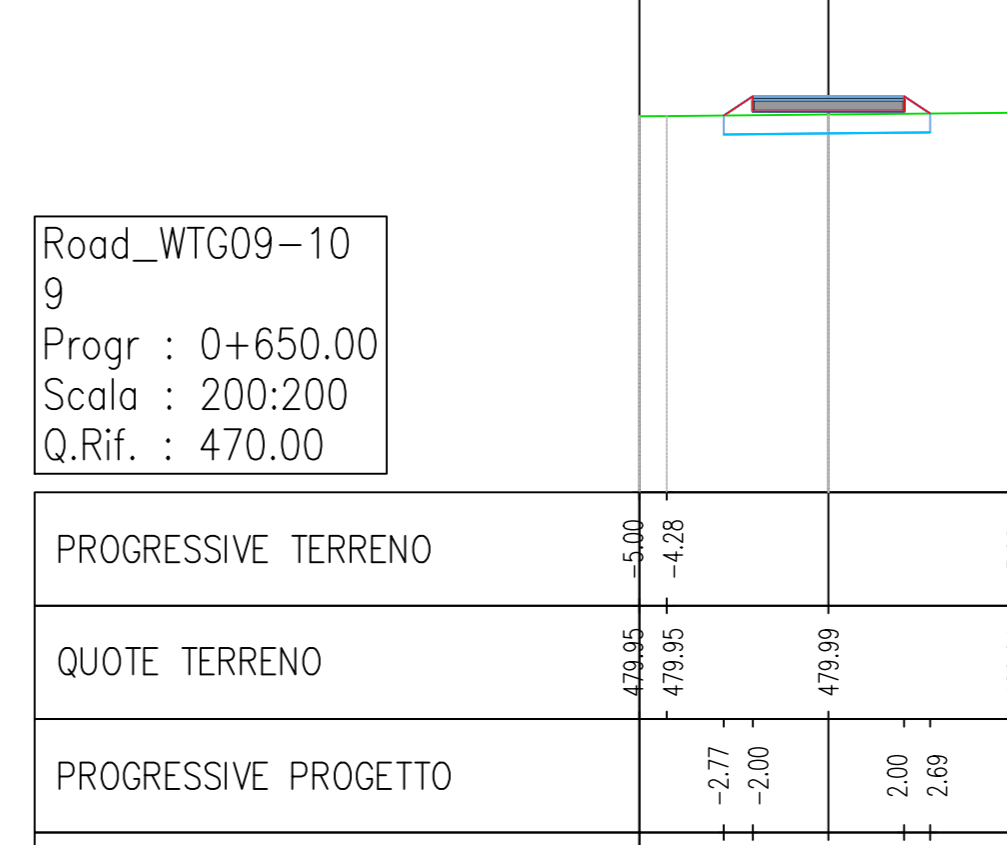
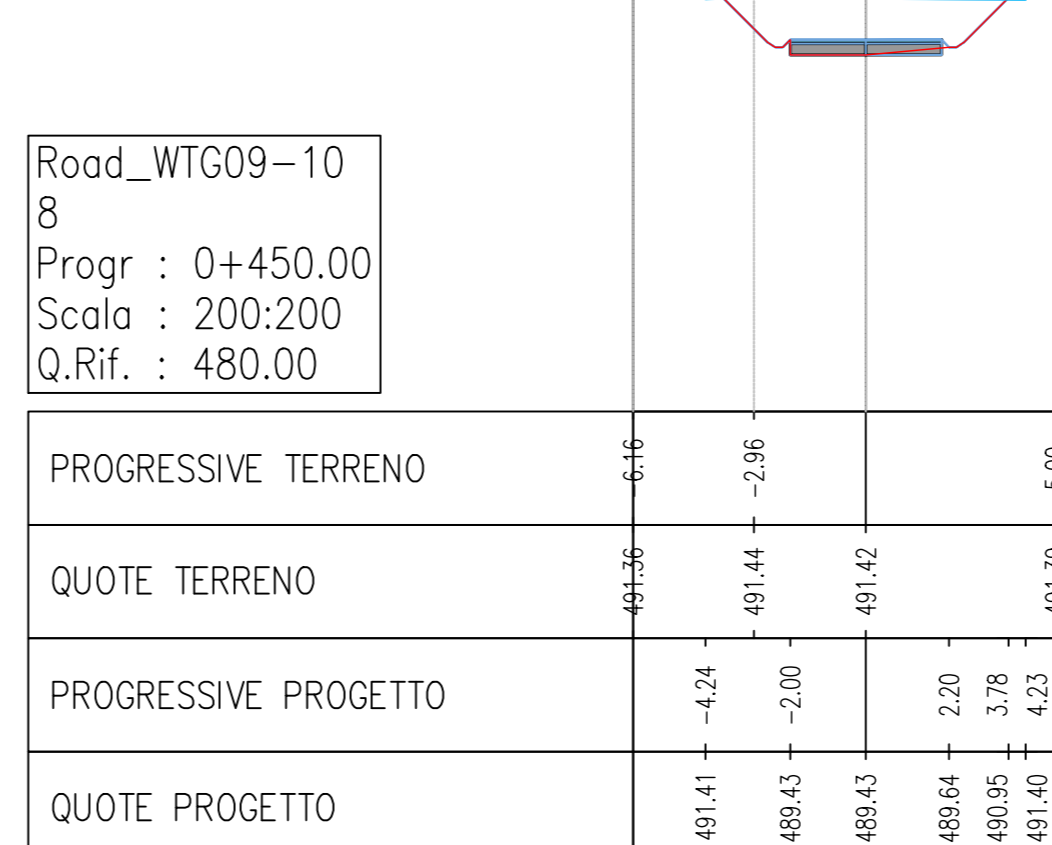
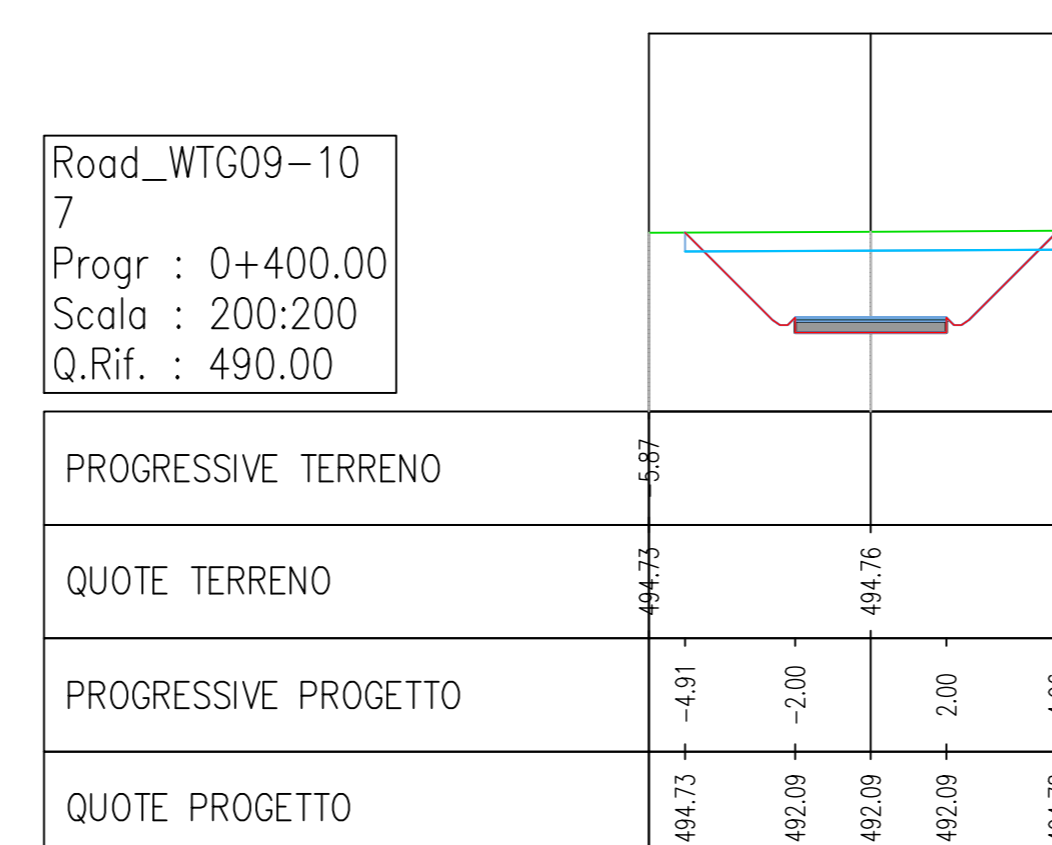
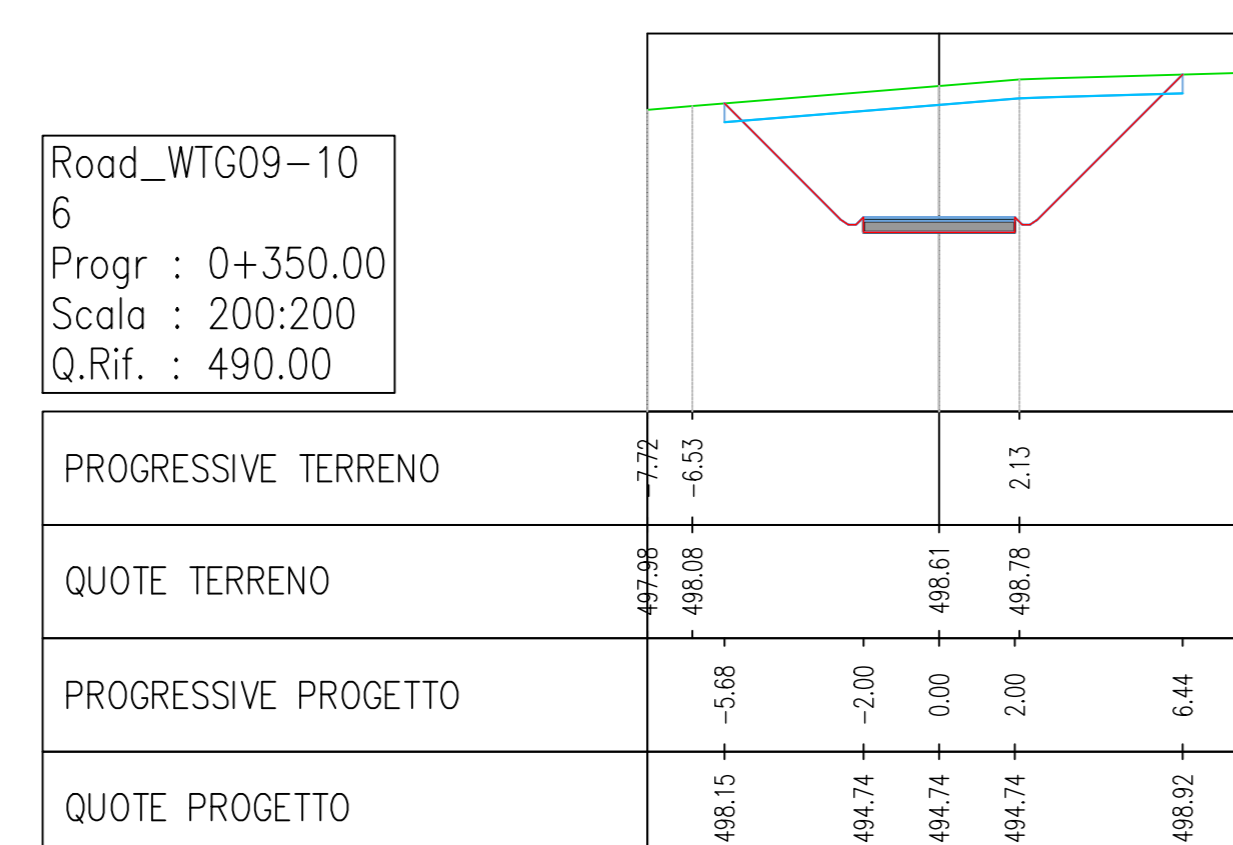
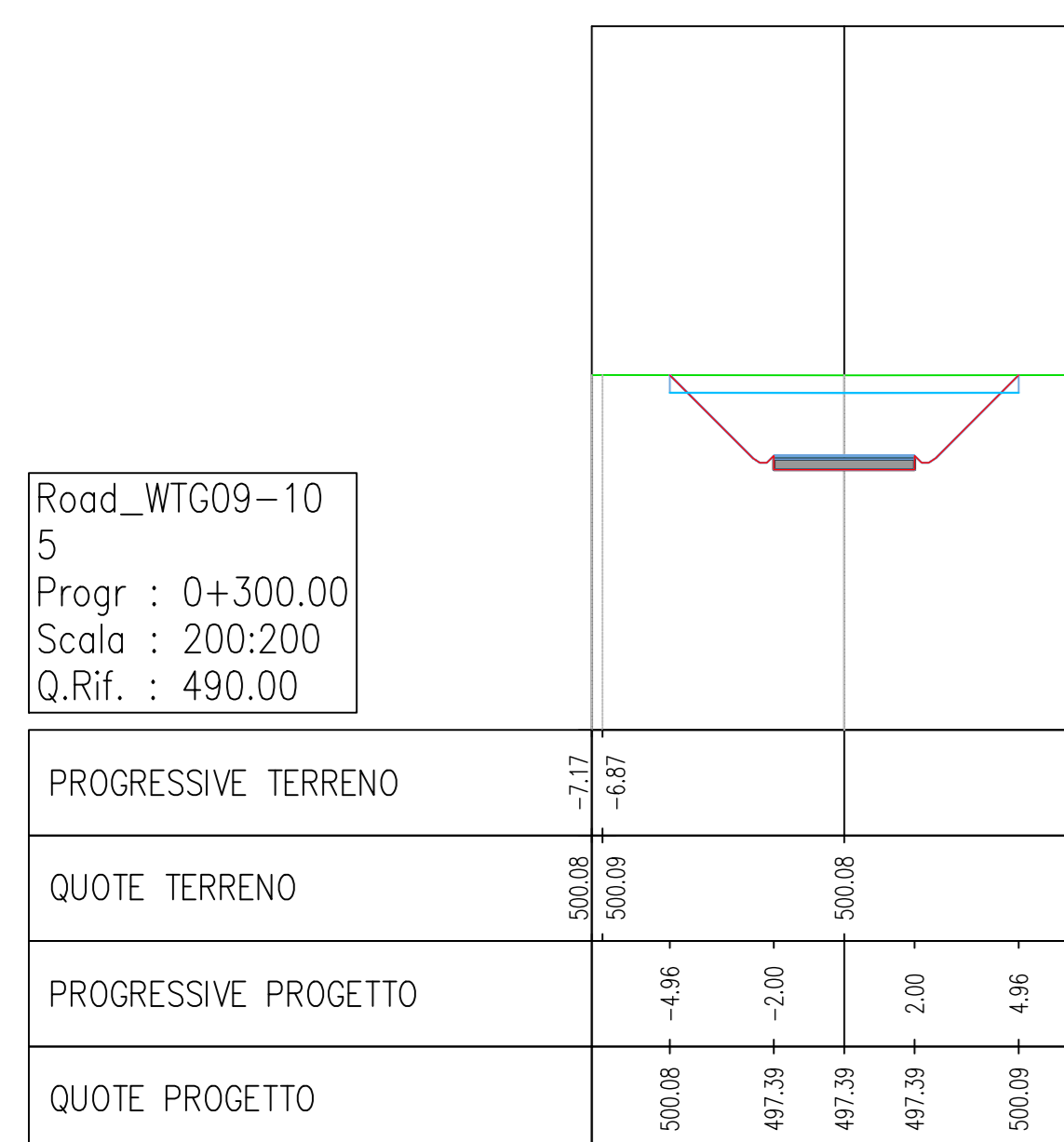
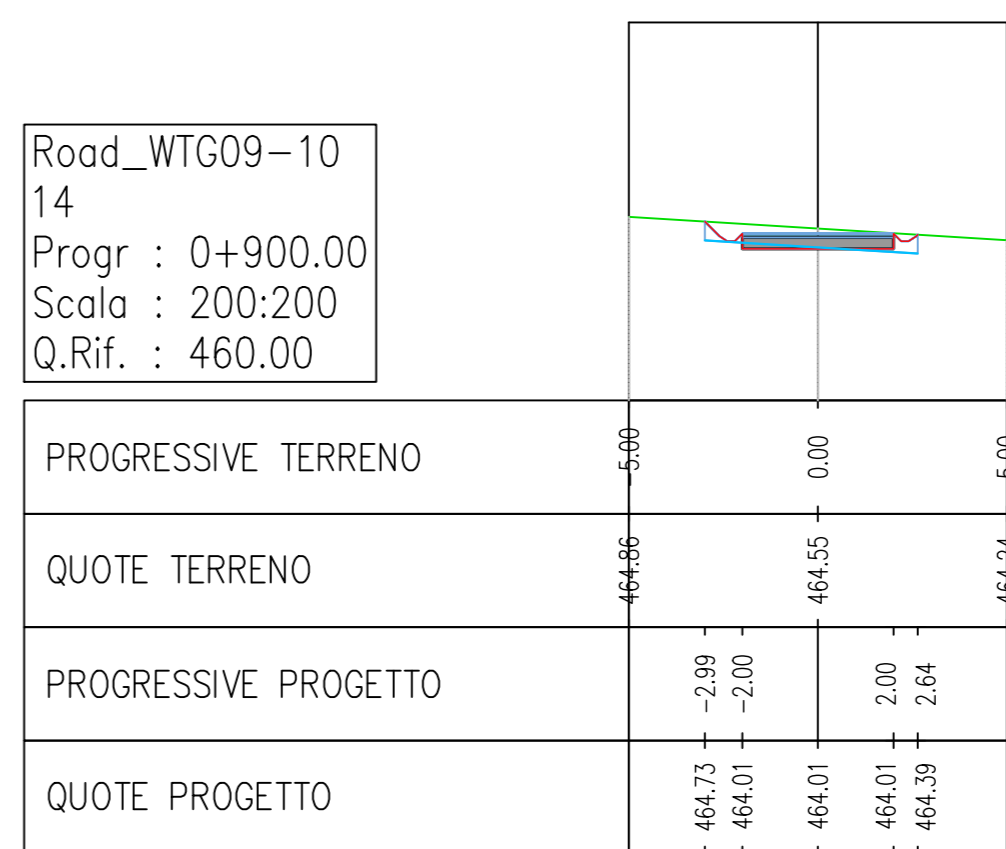
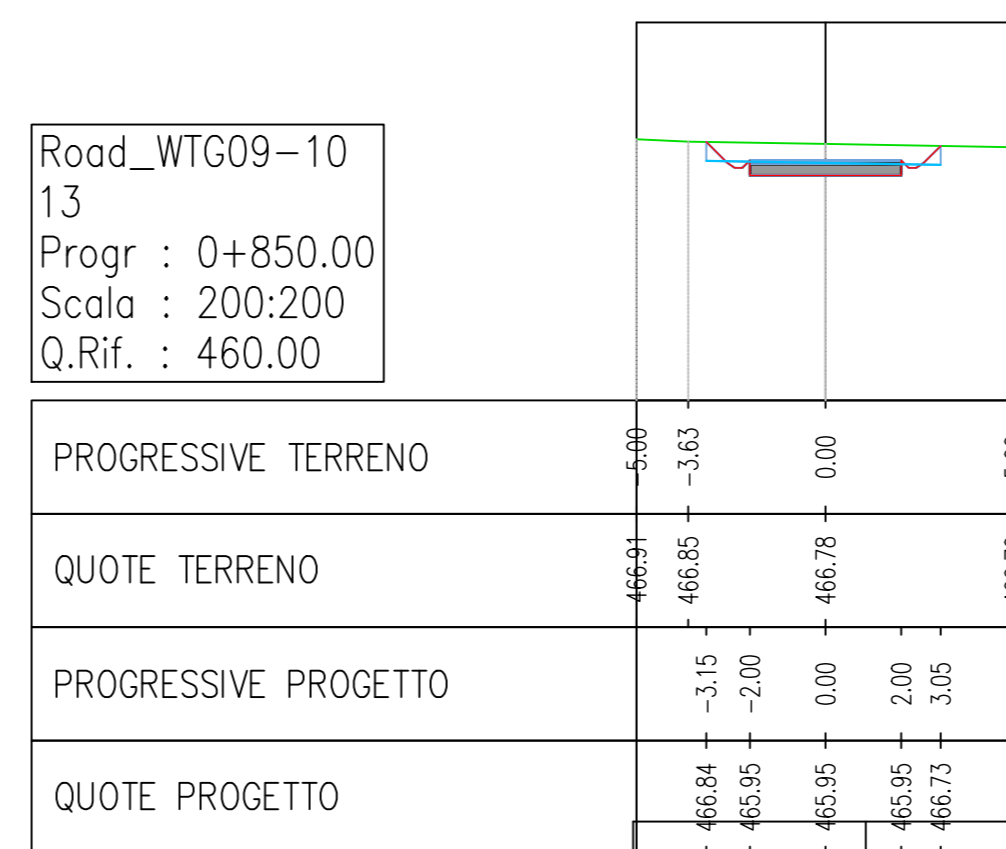
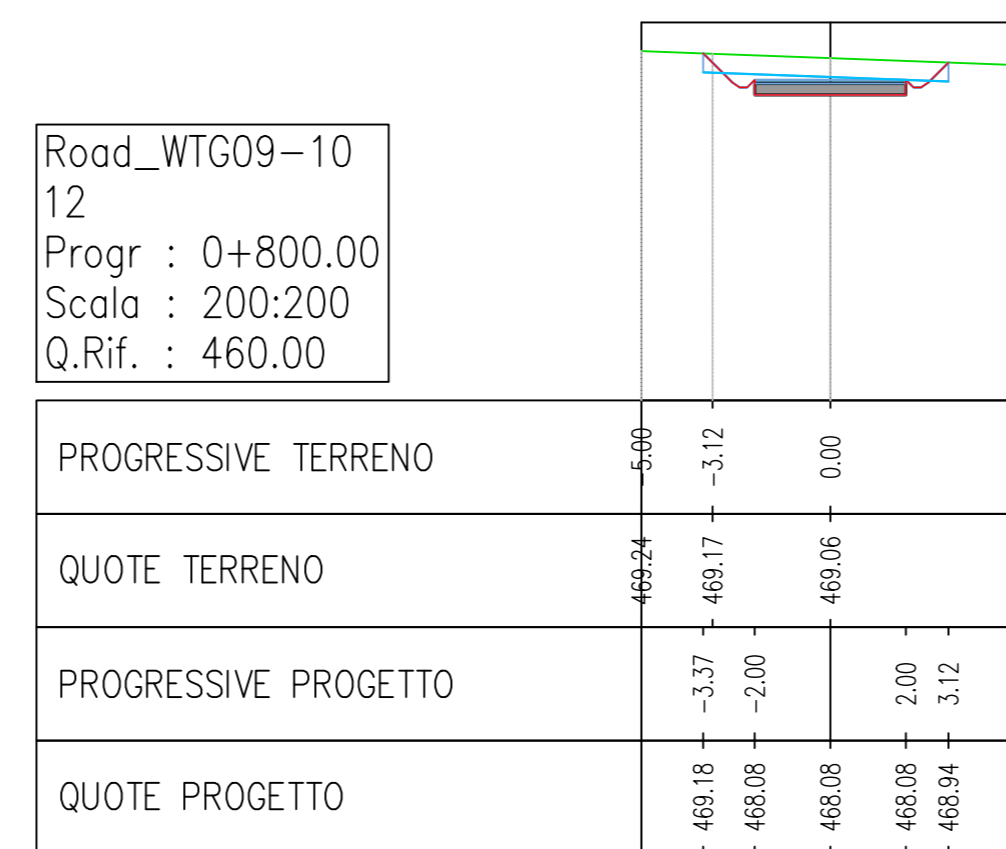
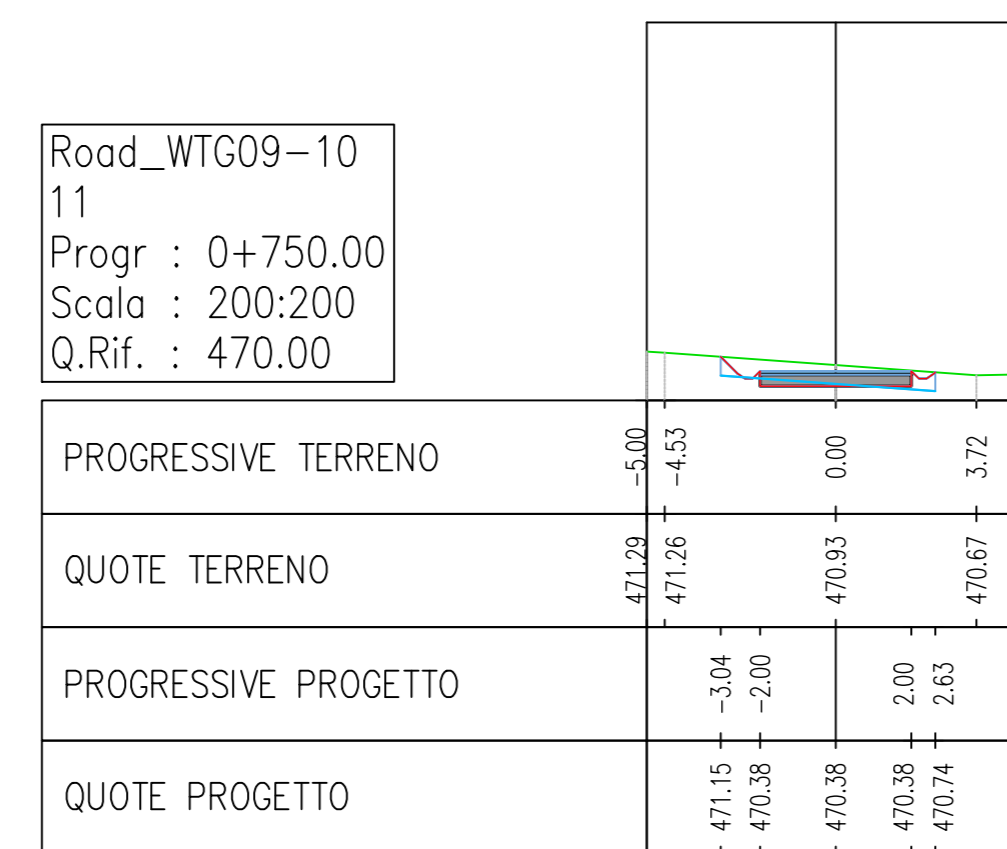
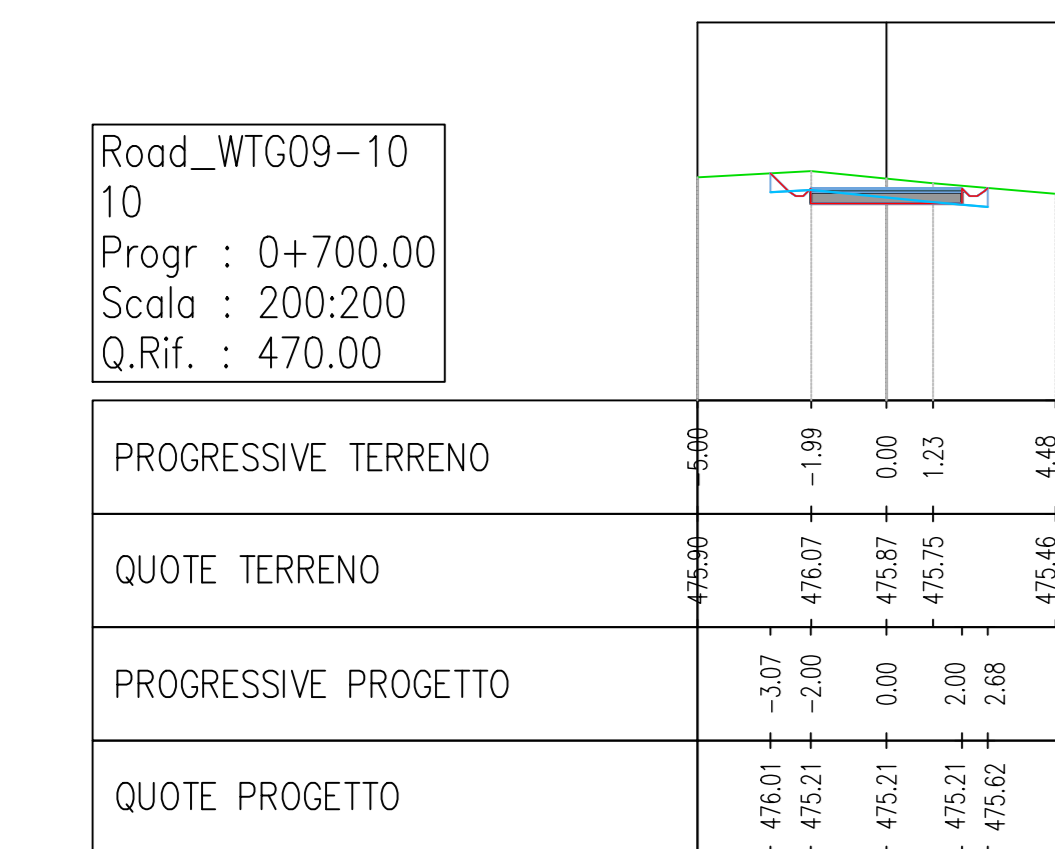
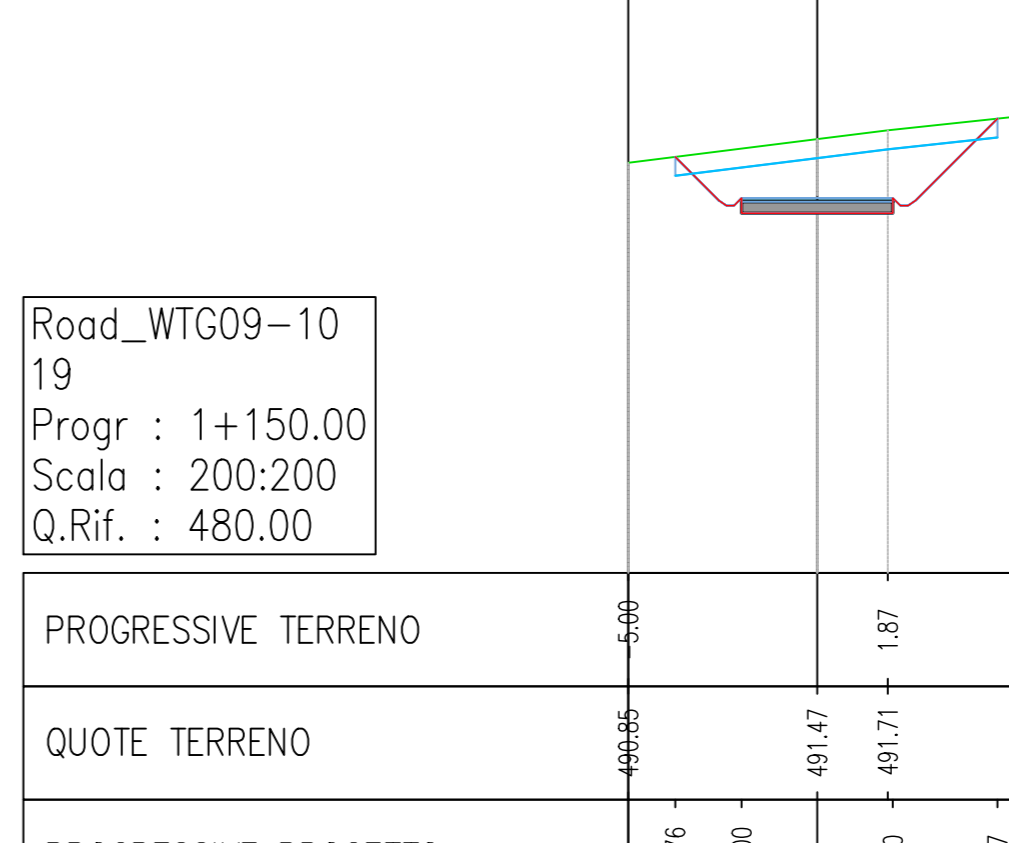
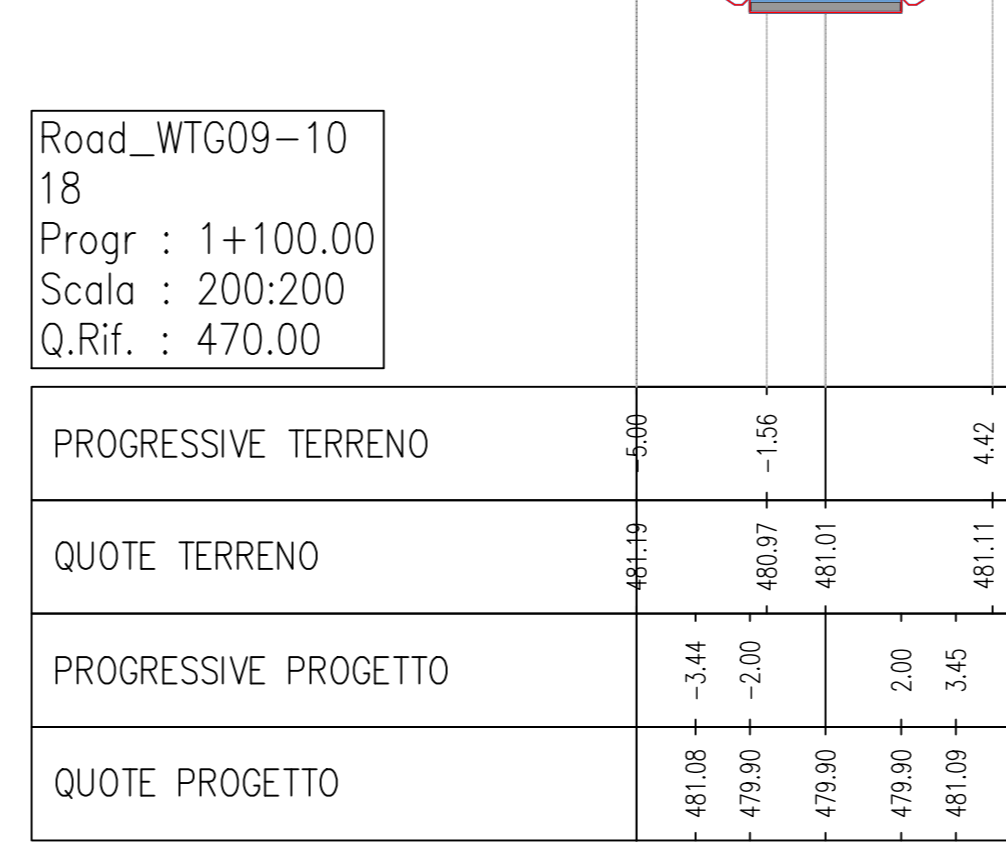
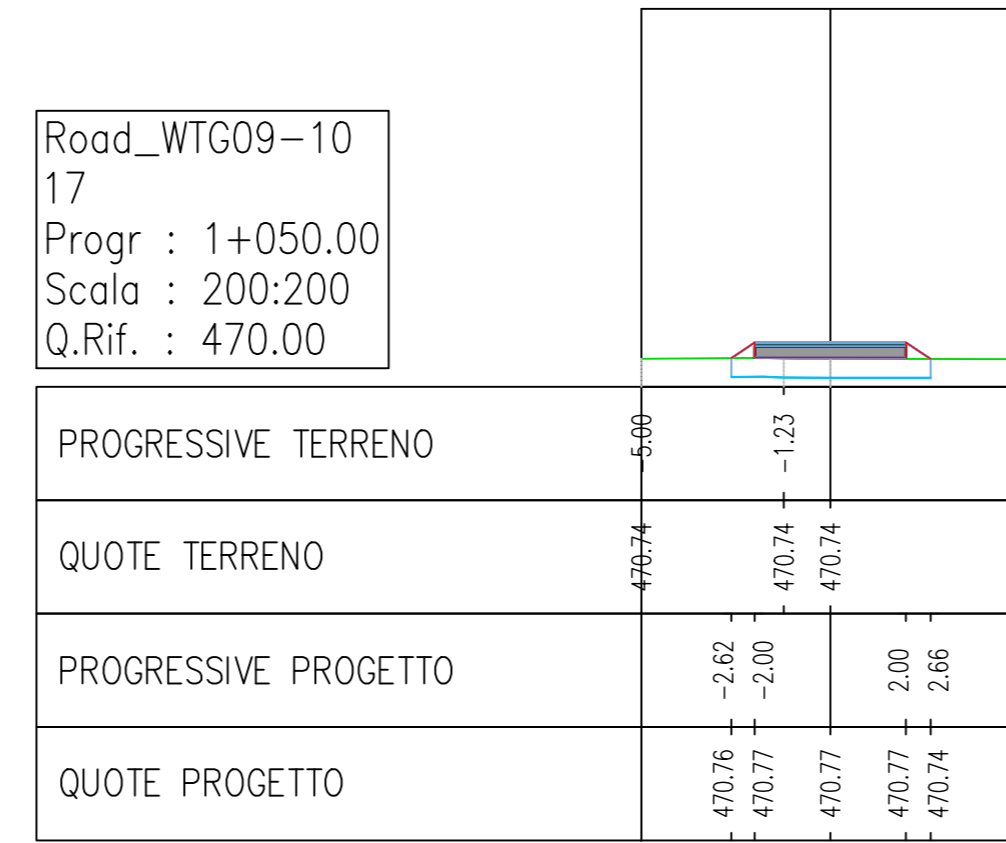
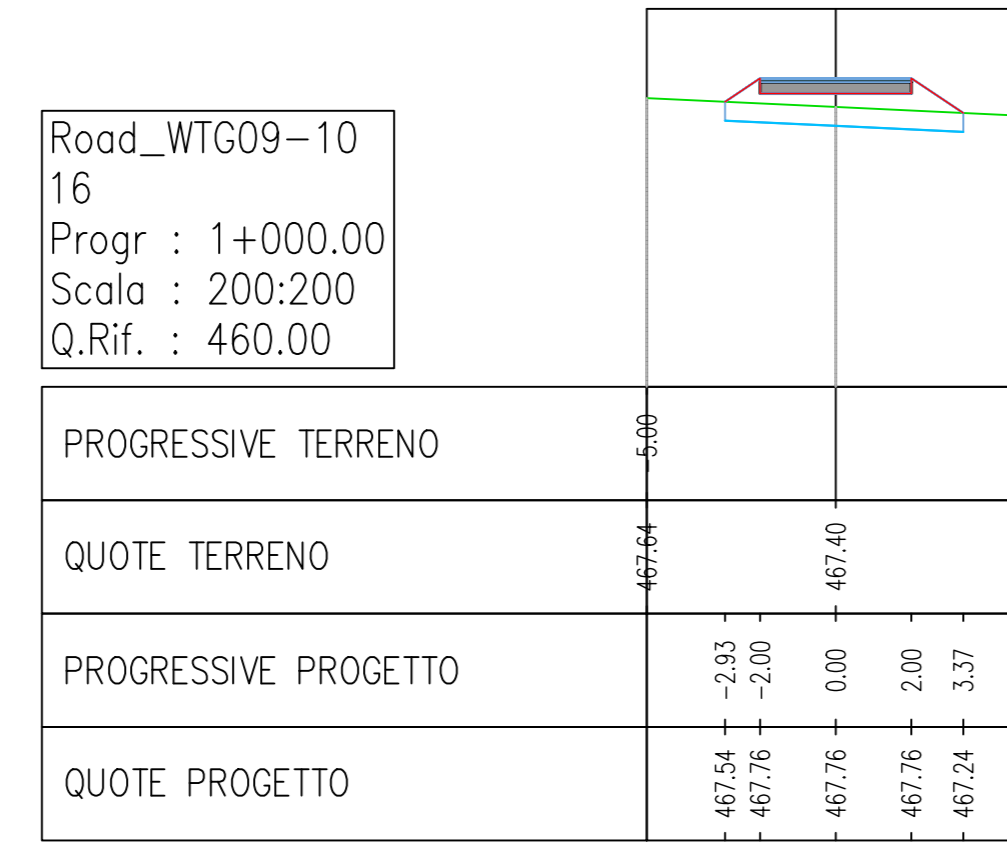
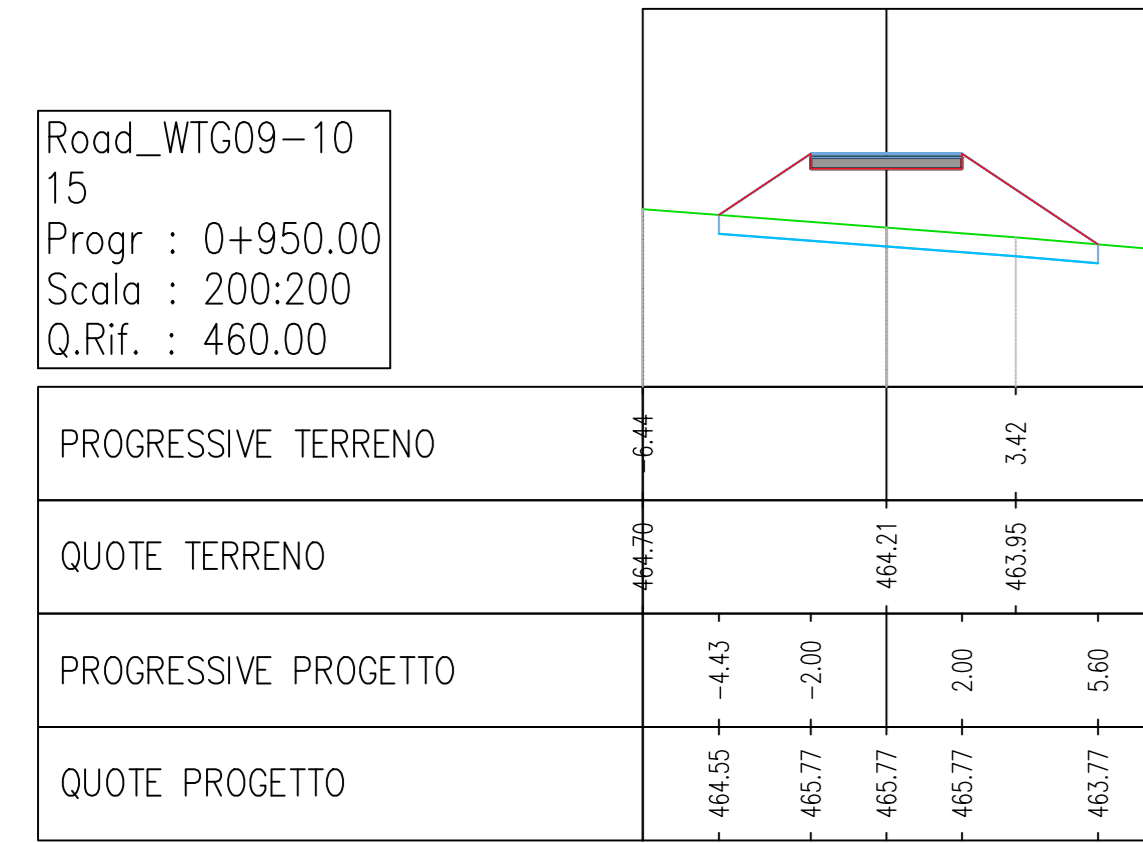
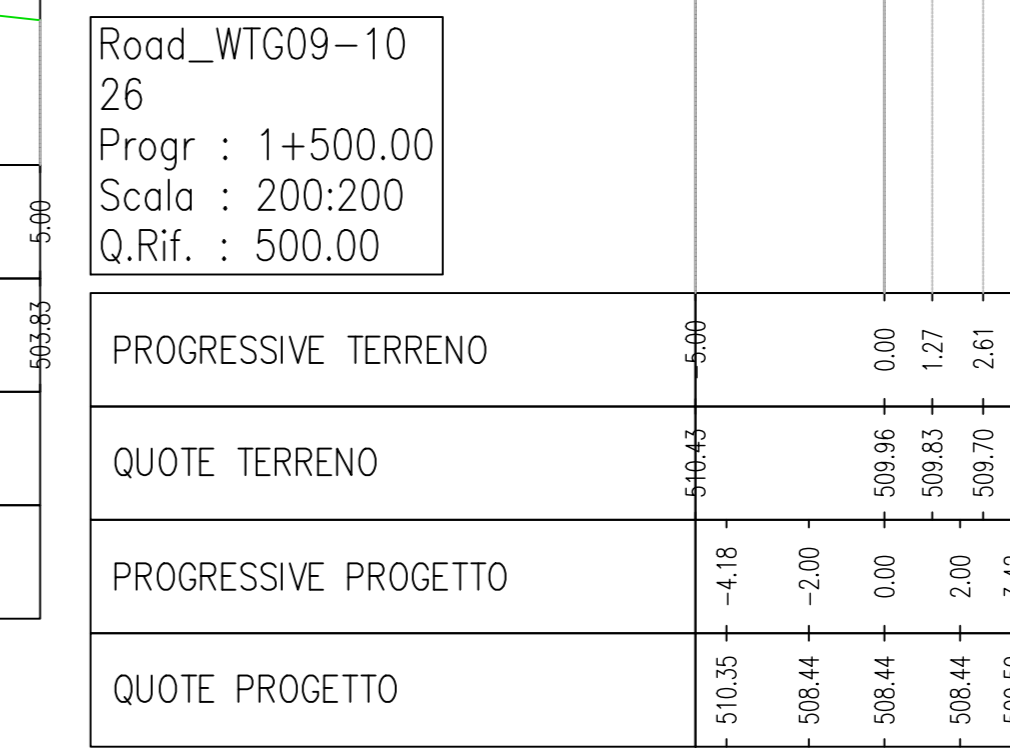
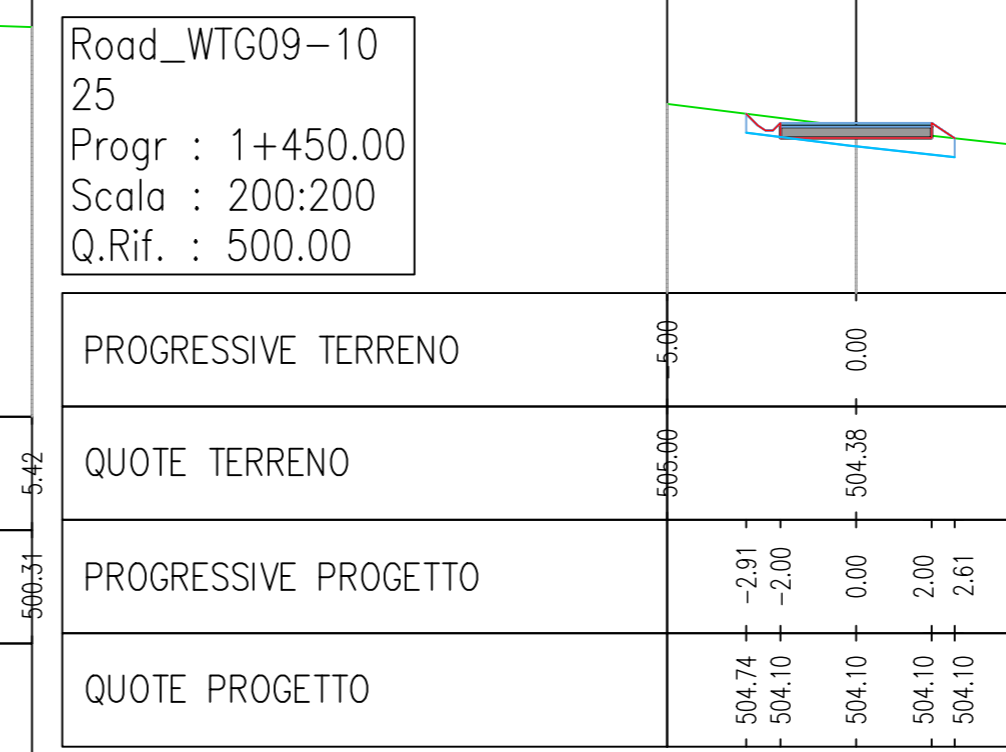
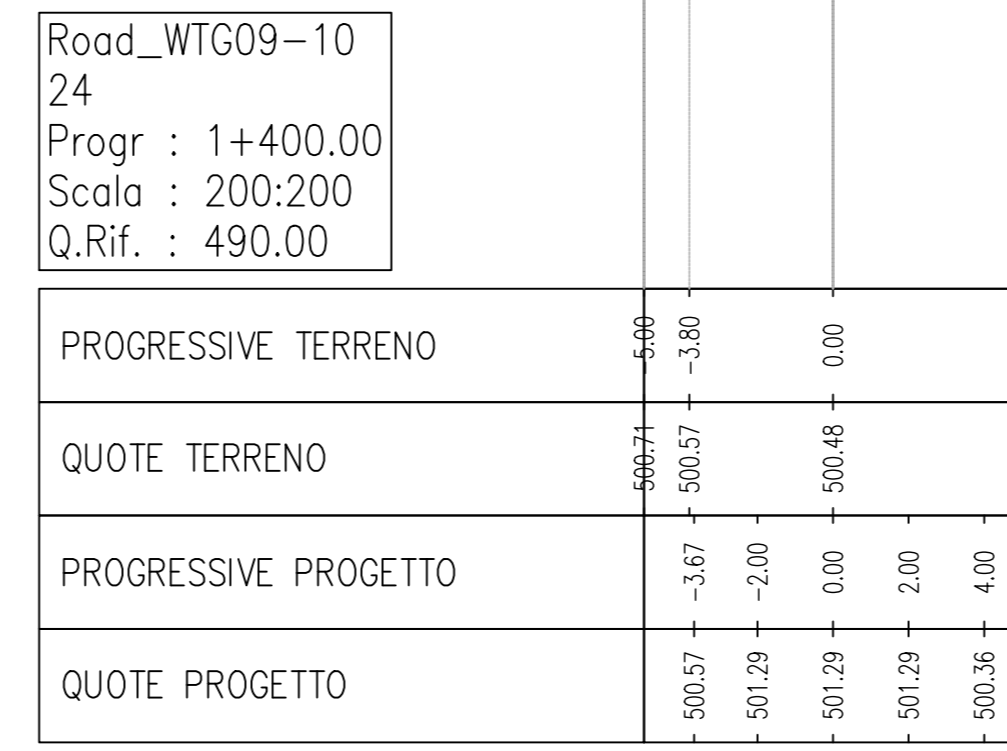
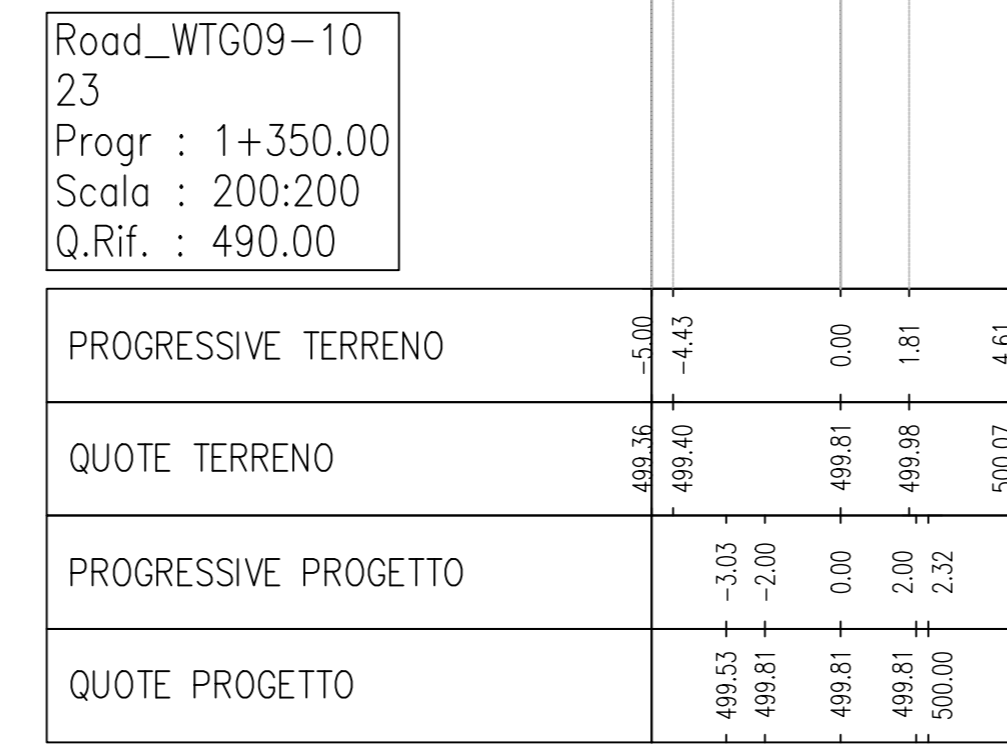
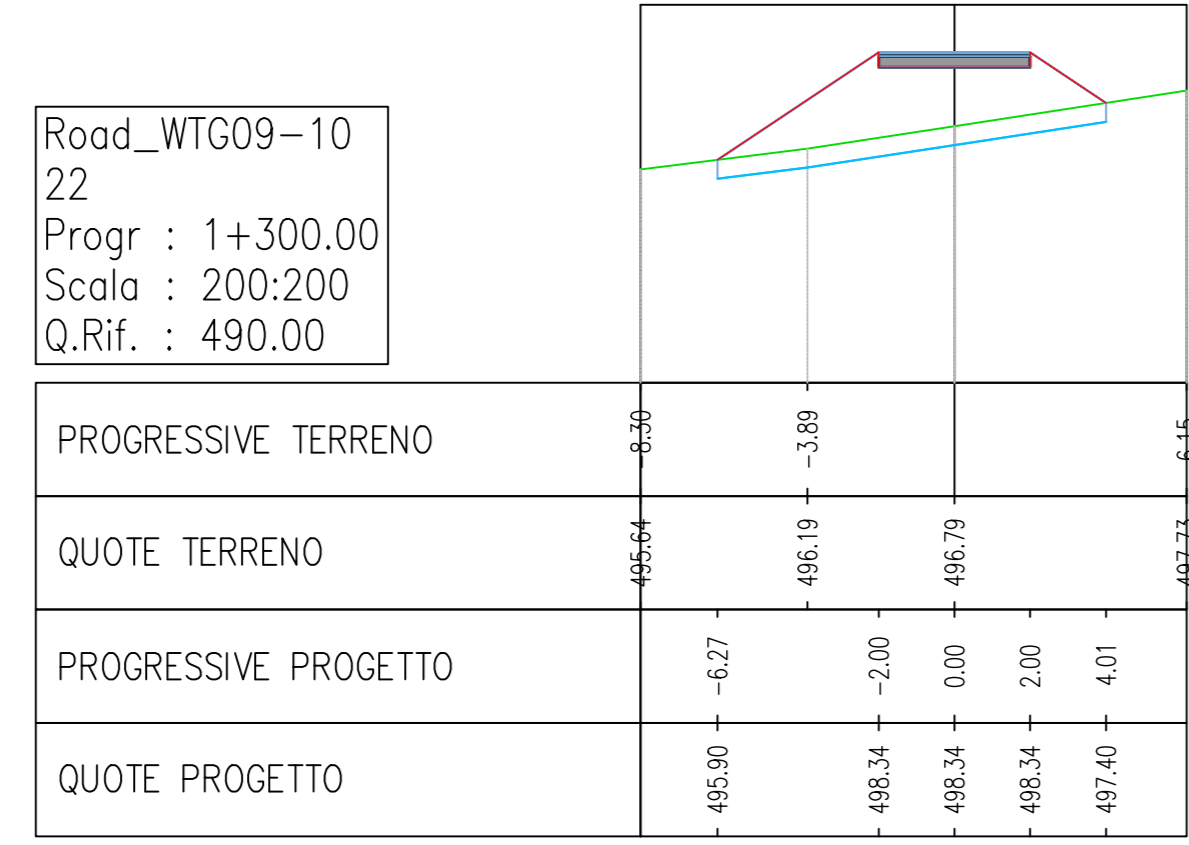
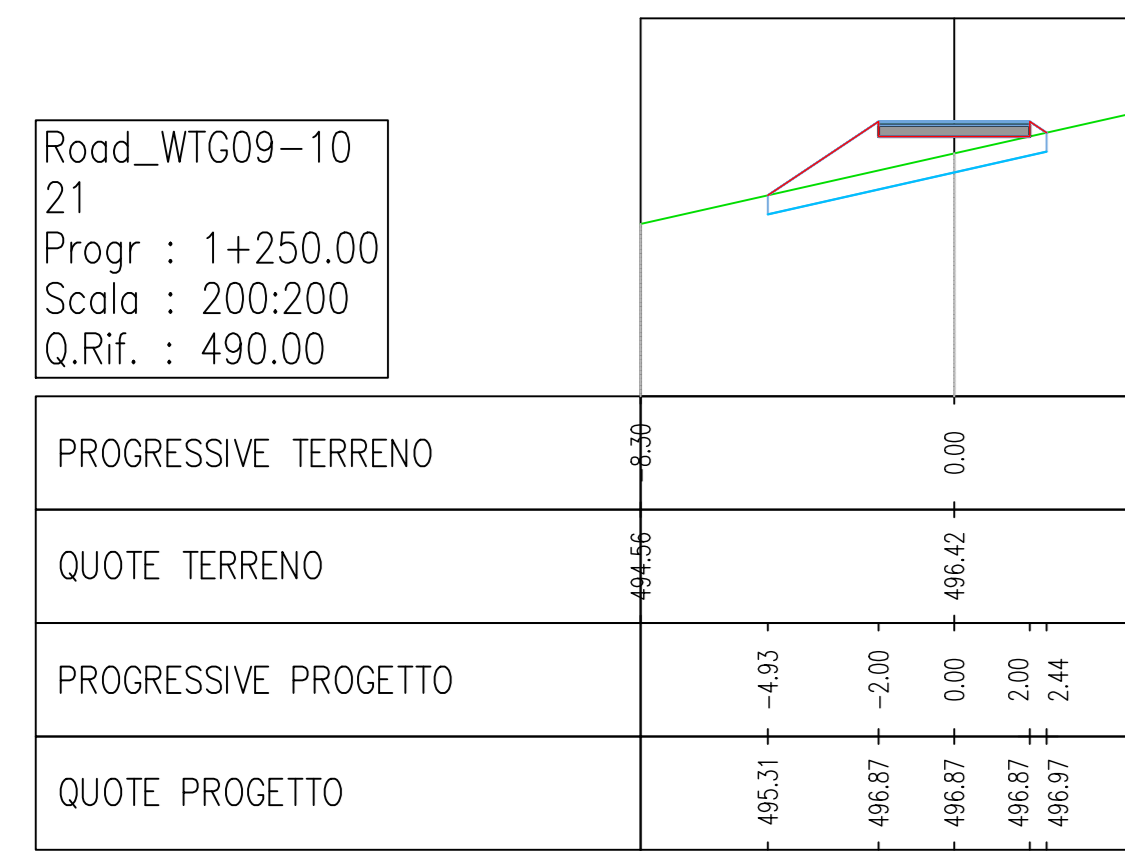
Gruppo di lavoro: Dott. For. Luigi ZUCCARO, Ing. Giuseppe MANZI, Ing. Alessandro Carminio DE PAOLA, Ing. Stefania CANTI, Ing. Mariagrazia PIETRAFESA, Ing. Federico COLANGIULO, Arch. Gavi TELESCA

Comitatario: Renexia

Data	Descrizione	Redatto	Verificato	Approvato
Luglio 2023	Prima emissione	SCD	GMA	GGP

File sorgente: F0589AT10A - Sezioni trasversali della viabilità di progetto e sezioni tipo.dwg





**LEGENDA**

TERRENO

SCOTICO

PROGETTO

**PROGETTO DEFINITIVO**

Impianto di produzione di energia elettrica da fonte eolica "Gualdo Tadino" con potenza di immissione in rete pari a 62 MW e relative opere connesse da realizzarsi nei comuni di Gualdo Tadino e Nocera Umbra (PG)

Sezione trasversali della viabilità' di progetto

12 di 14

Scale: 1:200

Progettazione

F4 Ingegneria srl  
Via Et. G. G. - Centro Direzionale, 83100 Pinerolo  
Tel: +39 091 3844797 - Fax: +39 091 55452  
www.f4ingegneria.it - f4ingegneria@pec.it

Il Direttore Tecnico:  
(ing. Giovanni Di SANTO)

Gruppo di lavoro:  
Dot. For. Luigi ZUCCARO  
Ing. Giuseppe MANZI  
Ing. Alessandro Carminio DE PAOLA  
Ing. Stefania CANTU  
Ing. Mariagrazia PRETRAFESA  
Ing. Federico COLANGIULO  
Arch. Gavi TELESICA

Società certificata secondo le norme UNI EN ISO 9001:2015 e UNI EN ISO 14001:2015 per l'prestazione di servizi di ingegneria nei settori: civili, idraulico, acustico, energia, ambiente (settore INF. 34)

Consulente specialistiche

Renexia

Comittente  
NENEXIA S.p.A.  
Viale Aldo Moro 410, 66010 Chieti

Data	Descrizione	Redatto	Verificato	Approvato
Luglio 2023	Prima emissione	SCD	GMA	GGP

File sorgente: F0589AT10A - Sezioni trasversali della viabilità di progetto e sezioni tipo.dwg



Road\_WTG09-10  
40  
Progr : 2+250.00  
Scala : 200:200  
Q.Rif. : 550.00

PROGRESSIVE TERRENO	555.76	555.76	560.00	564.00	566.00
QUOTE TERRENO		-54.83			
PROGRESSIVE PROGETTO			560.40	564.00	566.00
QUOTE PROGETTO		554.25			

Road\_WTG09-10  
41  
Progr : 2+262.65  
Scala : 200:200  
Q.Rif. : 550.00

PROGRESSIVE TERRENO		46.46			
QUOTE TERRENO		555.21	556.39	557.29	558.00
PROGRESSIVE PROGETTO					
QUOTE PROGETTO		555.71	556.39	557.29	558.00

Road\_WTG09-10  
38  
Progr : 2+150.00  
Scala : 200:200  
Q.Rif. : 520.00

PROGRESSIVE TERRENO	555.88	555.88	560.00	563.14	565.88
QUOTE TERRENO		-20.06	-12.56		
PROGRESSIVE PROGETTO					
QUOTE PROGETTO		555.84	560.40	563.14	565.88

Road\_WTG09-10  
39  
Progr : 2+200.00  
Scala : 200:200  
Q.Rif. : 550.00

PROGRESSIVE TERRENO	555.44	555.44	559.57	560.75	561.16
QUOTE TERRENO		-38.38	-18.40	-10.06	-8.67
PROGRESSIVE PROGETTO					
QUOTE PROGETTO		555.47	560.40	561.16	561.16

**LEGENDA**

TERRENO

SCOTICO

PROGETTO

Road\_WTG09-10  
33  
Progr : 1+850.00  
Scala : 200:200  
Q.Rif. : 520.00

PROGRESSIVE TERRENO	556.87	556.87	557.87	558.30	558.30
QUOTE TERRENO			-3.24	-2.00	
PROGRESSIVE PROGETTO					
QUOTE PROGETTO		556.87	557.31	558.30	558.30

Road\_WTG09-10  
34  
Progr : 1+900.00  
Scala : 200:200  
Q.Rif. : 520.00

PROGRESSIVE TERRENO	554.32	554.32	554.31	553.99	553.99
QUOTE TERRENO		-4.77			
PROGRESSIVE PROGETTO					
QUOTE PROGETTO		554.19	553.99	553.99	553.99

Road\_WTG09-10  
35  
Progr : 2+000.00  
Scala : 200:200  
Q.Rif. : 540.00

PROGRESSIVE TERRENO	554.49	554.49	552.07	549.73	549.73
QUOTE TERRENO			-4.61	-2.00	
PROGRESSIVE PROGETTO					
QUOTE PROGETTO		554.49	552.07	549.73	549.73

Road\_WTG09-10  
36  
Progr : 2+050.00  
Scala : 200:200  
Q.Rif. : 550.00

PROGRESSIVE TERRENO	557.66	557.66	556.30	557.84	557.84
QUOTE TERRENO			-2.93	-2.00	
PROGRESSIVE PROGETTO					
QUOTE PROGETTO		557.64	557.84	557.84	557.84

Road\_WTG09-10  
37  
Progr : 2+100.00  
Scala : 200:200  
Q.Rif. : 550.00

PROGRESSIVE TERRENO	556.96	556.96	556.00	555.12	555.12
QUOTE TERRENO			-6.50	-2.00	
PROGRESSIVE PROGETTO					
QUOTE PROGETTO		556.96	556.00	555.12	555.12

Road\_WTG09-10  
27  
Progr : 1+550.00  
Scala : 200:200  
Q.Rif. : 510.00

PROGRESSIVE TERRENO	514.86	514.86	512.78	512.78	512.78
QUOTE TERRENO		-4.97			
PROGRESSIVE PROGETTO					
QUOTE PROGETTO		514.81	512.78	512.78	512.78

Road\_WTG09-10  
28  
Progr : 1+600.00  
Scala : 200:200  
Q.Rif. : 510.00

PROGRESSIVE TERRENO	516.44	516.44	516.28	517.12	517.12
QUOTE TERRENO			-3.43	-2.00	
PROGRESSIVE PROGETTO					
QUOTE PROGETTO		516.44	516.28	517.12	517.12

Road\_WTG09-10  
29  
Progr : 1+650.00  
Scala : 200:200  
Q.Rif. : 510.00

PROGRESSIVE TERRENO	518.33	518.33	518.13	518.13	518.13
QUOTE TERRENO			-2.00		
PROGRESSIVE PROGETTO					
QUOTE PROGETTO		518.33	518.13	518.13	518.13

Road\_WTG09-10  
30  
Progr : 1+700.00  
Scala : 200:200  
Q.Rif. : 510.00

PROGRESSIVE TERRENO	519.99	519.99	519.87	519.87	519.87
QUOTE TERRENO			-1.10		
PROGRESSIVE PROGETTO					
QUOTE PROGETTO		519.99	519.87	519.87	519.87

Road\_WTG09-10  
31  
Progr : 1+750.00  
Scala : 200:200  
Q.Rif. : 510.00

PROGRESSIVE TERRENO	520.03	520.03	519.86	518.61	518.61
QUOTE TERRENO			-4.83	-2.00	
PROGRESSIVE PROGETTO					
QUOTE PROGETTO		520.03	519.86	518.61	518.61

Road\_WTG09-10  
32  
Progr : 1+800.00  
Scala : 200:200  
Q.Rif. : 520.00

PROGRESSIVE TERRENO	522.77	522.77	522.64	522.61	522.61
QUOTE TERRENO			-2.50	-2.00	
PROGRESSIVE PROGETTO					
QUOTE PROGETTO		522.77	522.64	522.61	522.61

**PROGETTO DEFINITIVO**

Impianto di produzione di energia elettrica da fonte eolica "Gualdo Tadino" con potenza di immissione in rete pari a 62 MW e relative opere connesse da realizzarsi nei comuni di Gualdo Tadino e Nocera Umbra (PG)

**Sezione trasversali della viabilità' di progetto**

**13 di 14**

Scale: **1:200**

**Progettazione**

F4 Ingegneria srl  
Via E. Guala - Centro direzionale, 83100 Roma  
Tel: +39 071 3844797 - Fax: +39 071 55452  
www.f4ingegneria.it - f4ingegneria@pec.it

Il Direttore Tecnico:  
Ing. Giovanni DI SANTO

Gruppo di lavoro:  
Dot. For. Luigi ZUCCARO  
Ing. Giuseppe MANZI  
Ing. Alessandro Carminio DE PAOLA  
Ing. Stefania CINTI  
Ing. Mariagrazia PIETRAFESA  
Ing. Federico COLANGIOLIO  
Arch. Gavi TELESICA

**Consulente specialistiche**

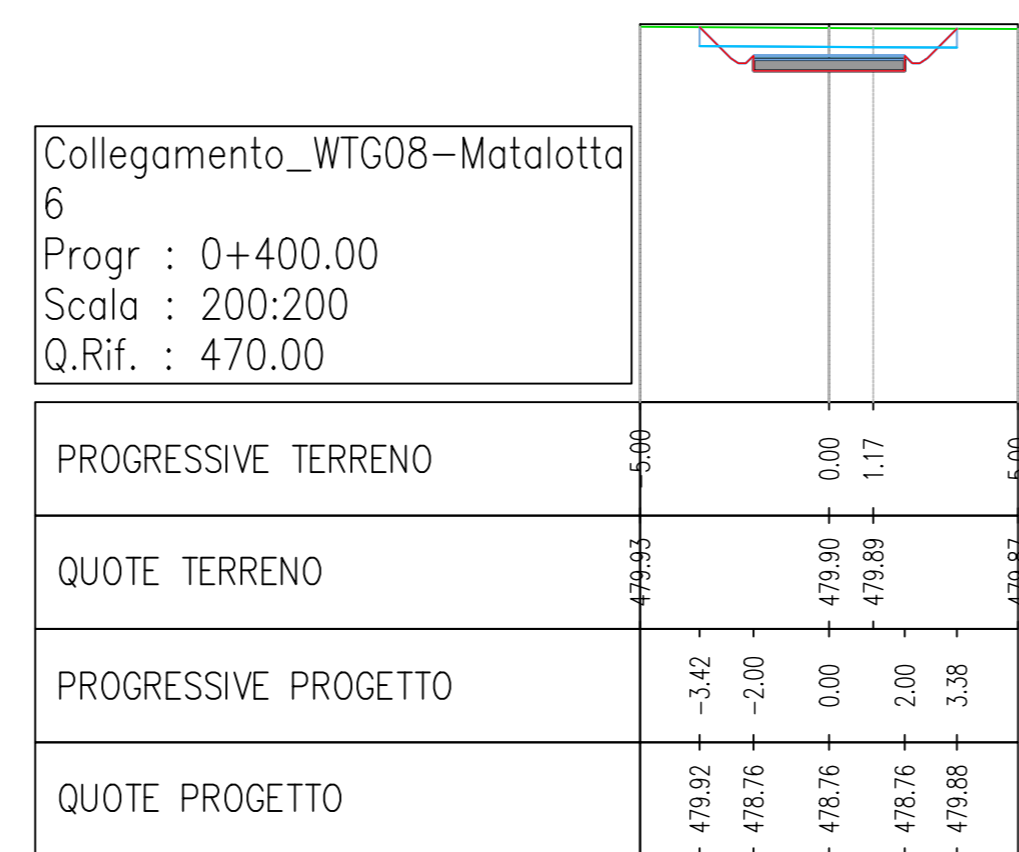
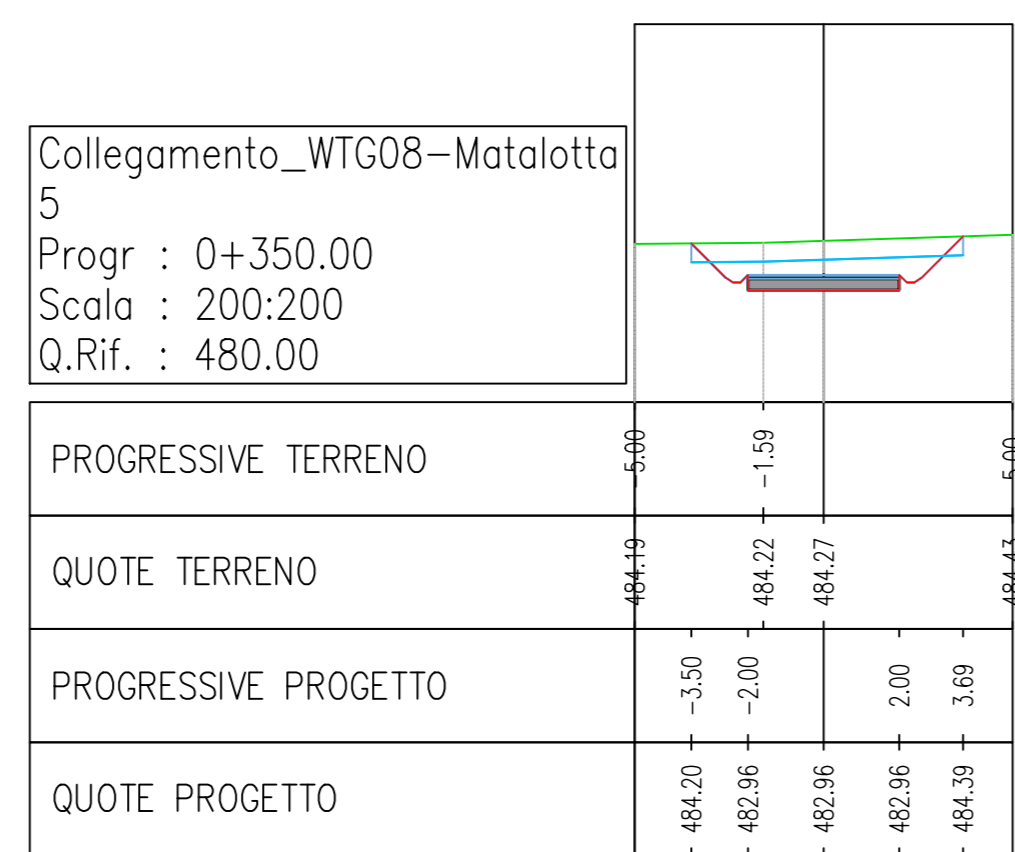
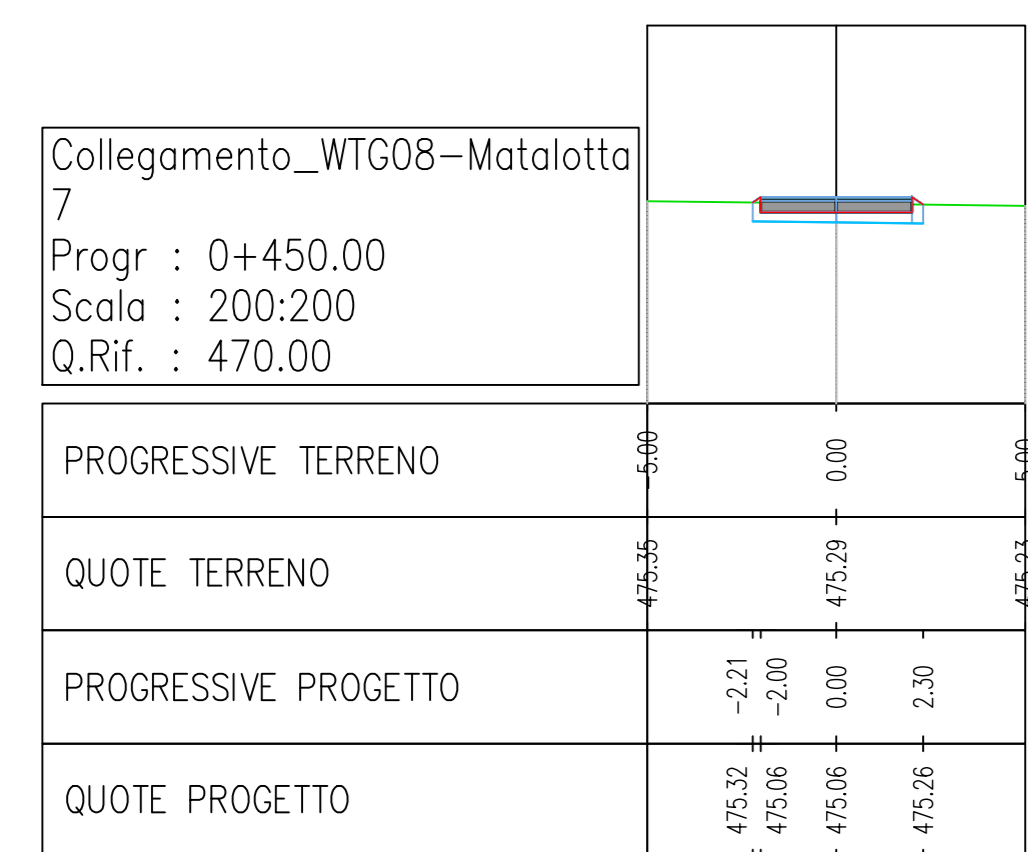
Renexia  
RENEXIA S.p.A.  
Viale Aldo Moro 410, 66010 Chieti

**Committente**

Data	Descrizione	Redatto	Verificato	Approvato
Luglio 2023	Prima emissione	SCD	GMA	GGP

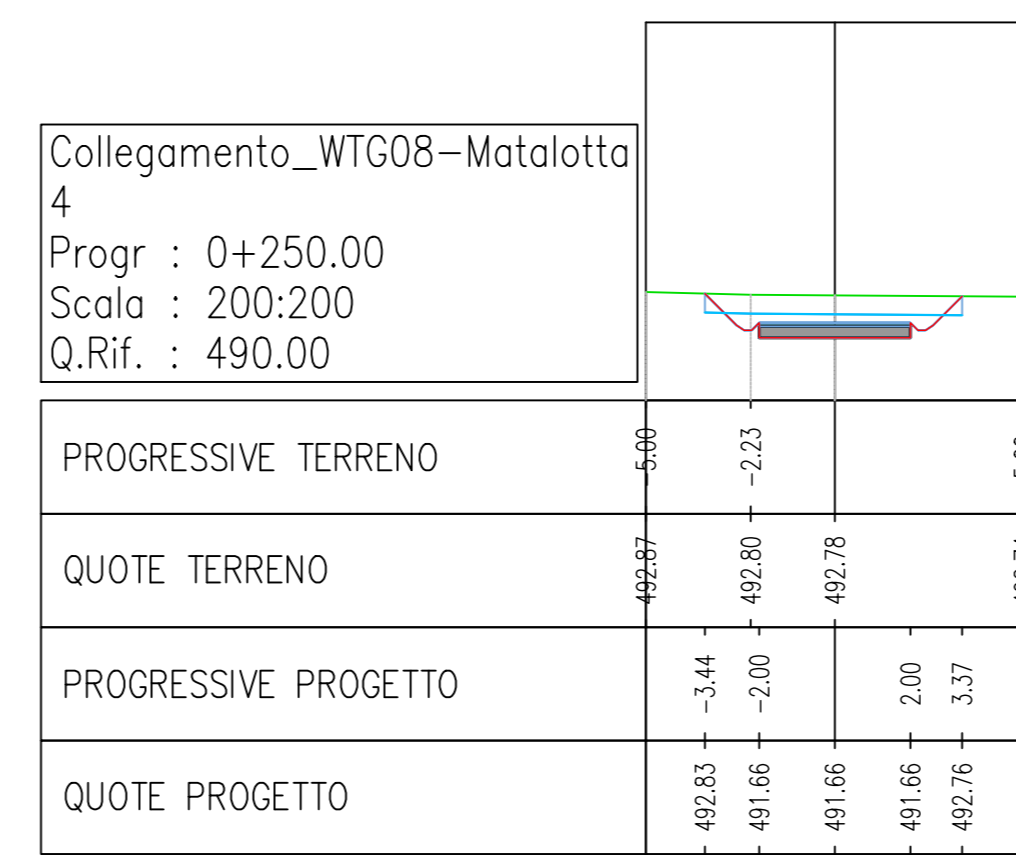
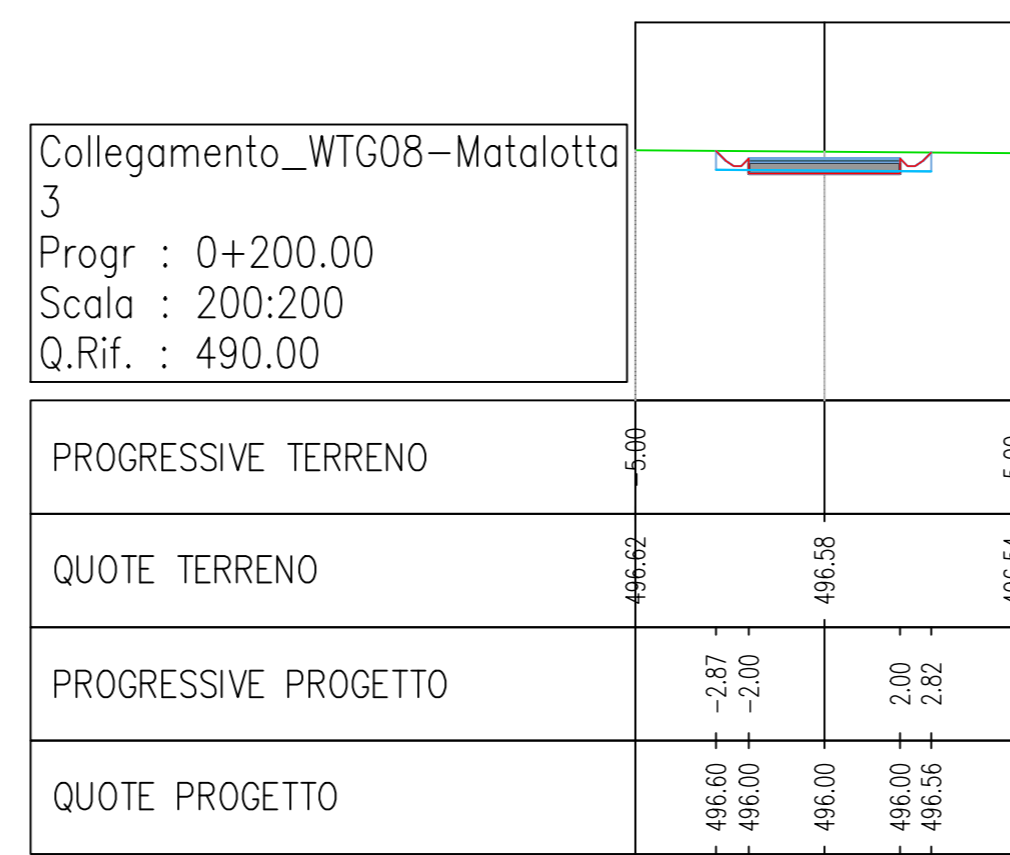
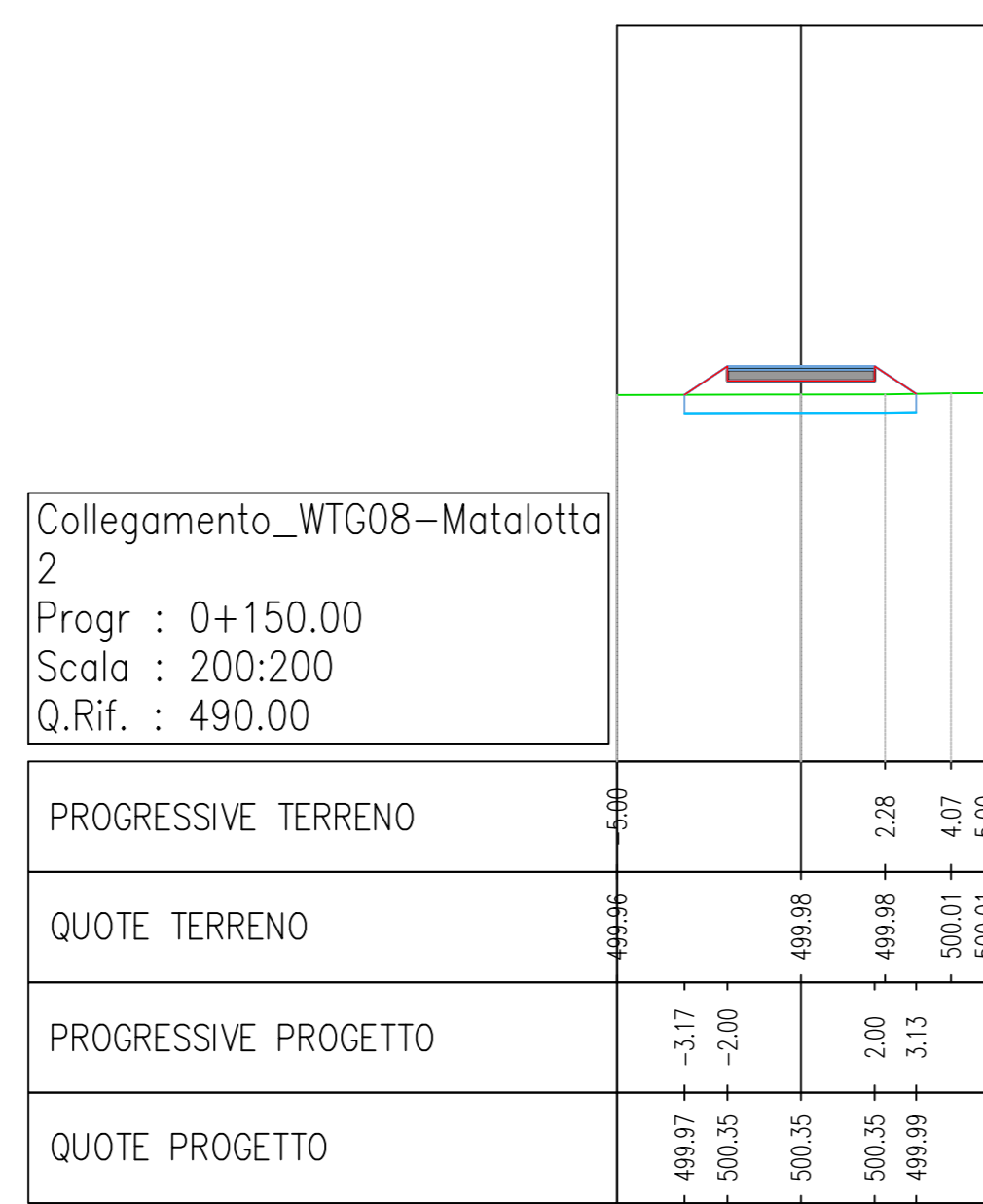

File sorgente: F0589AT10A - Sezioni trasversali della viabilità di progetto e sezioni tipo.dwg





**LEGENDA**

TERRENO	—
SCOTICO	—
PROGETTO	—








**PROGETTO DEFINITIVO**

**Impianto di produzione di energia elettrica da fonte eolica "Gualdo Tadino" con potenza di immissione in rete pari a 62 MW e relative opere connesse da realizzarsi nei comuni di Gualdo Tadino e Nocera Umbra (PG)**

---

Titolo elaborato

Disegno elaborato

**Sezione trasversali della viabilità' di progetto**

**14 di 14**

Scala  
**1:200**

---

**Progettazione**

**F4 Ingegneria srl**  
Via di Gualdo - Centro direzionale, 83300 Foligno  
Tel: +39 071 3844797 - Fax: +39 071 55452  
www.f4ingegneria.it - f4ingegneria@pec.it

Il Direttore Tecnico  
(Ing. Giovanni DI SANTO)

Gruppo di lavoro  
Dot. For. Luigi ZUCCARO  
Ing. Giuseppe MANZI  
Ing. Alessandro Carminio DE PAOLA  
Ing. Stefania CONTI  
Ing. Mariagrazia PIETRAFESA  
Ing. Federica COLANGIULO  
Arch. Gavi TELESICA

---

**Committente**

**Renexia** NENEXIA S.p.a.  
Viale Aldo Moro 410, 66010 Chieti

---

Data	Descrizione	Redatto	Verificato	Approvato
Luglio 2023	Prima emissione	SCD	GMA	GGP

File sorgente: F0589AT10A - Sezioni trasversali della viabilità di progetto e sezioni tipo.dwg