

ARCHEOLOGO I FASCIA: FRANCESCO ANTONIO
MELIA
N. iscrizione elenco nazionale 1433


PNC - PNRR: Piano Nazionale Complementare
al Piano Nazionale di Ripresa e Resilienza nei
territori colpiti dal sisma 2009-2016,
Sub-misura A4, "Investimenti sulla rete stradale
statale"



Il stralcio di adeguamento e/o miglioramento
tecnico funzionale della sezione stradale in T.S.
e potenziamento delle intersezioni lungo la S.S.
n. 502 "Cingoli" - S.S. n. 78 "Picena" Belforte
del Chienti - Sarnano" (Lotto 1)

TAVV - CARTA del RISCHIO

BASE CARTOGRAFICA
CTR 1:10.000 - sezione 29316

0 250 500 m



 MOPR [1]
AREE DI POTENZIALE E RISCHIO
VRD - Carta del rischio [3]
 rischio medio [3]
OpenStreetMap

0 0,2 0,4 km

