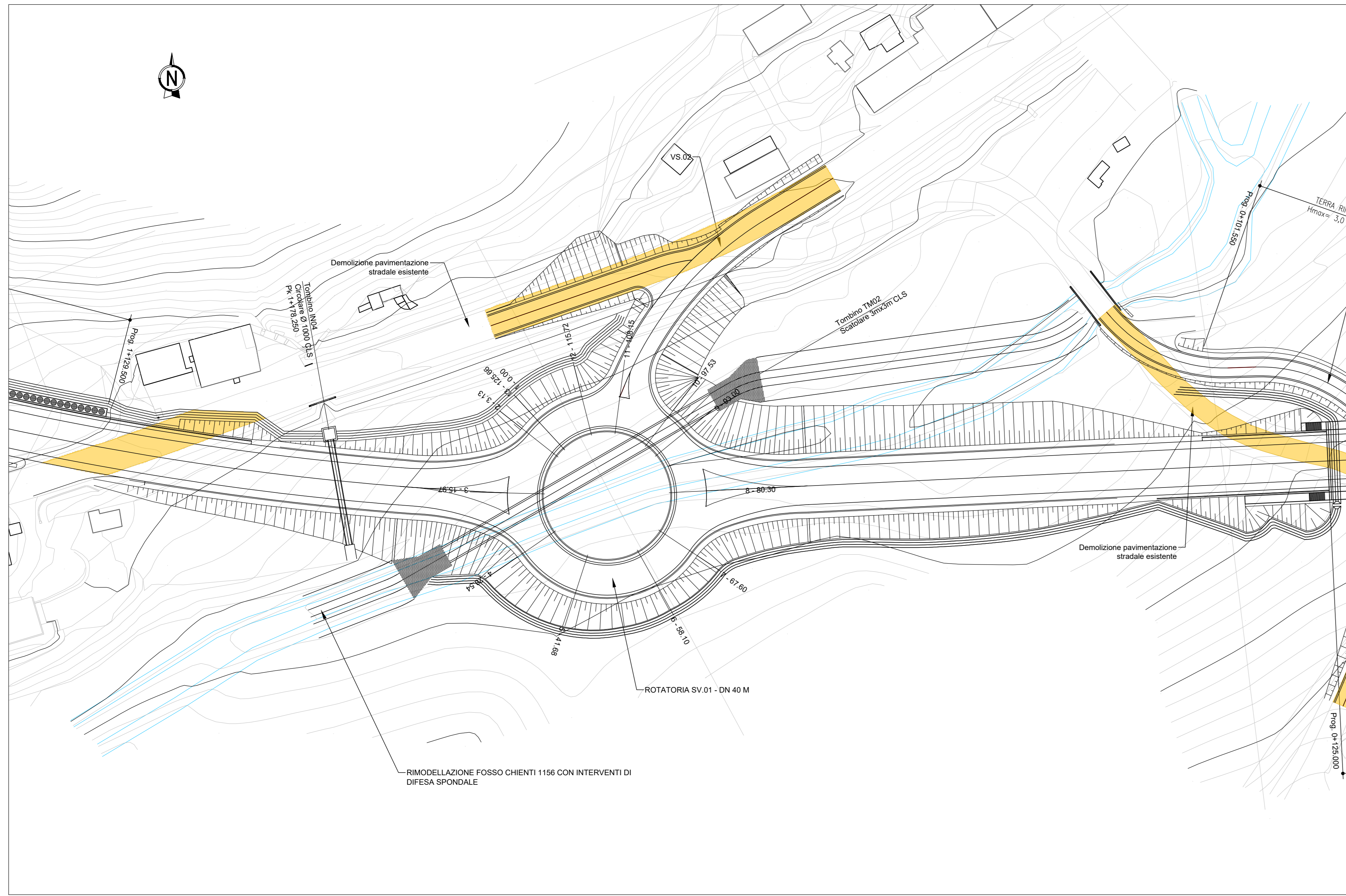
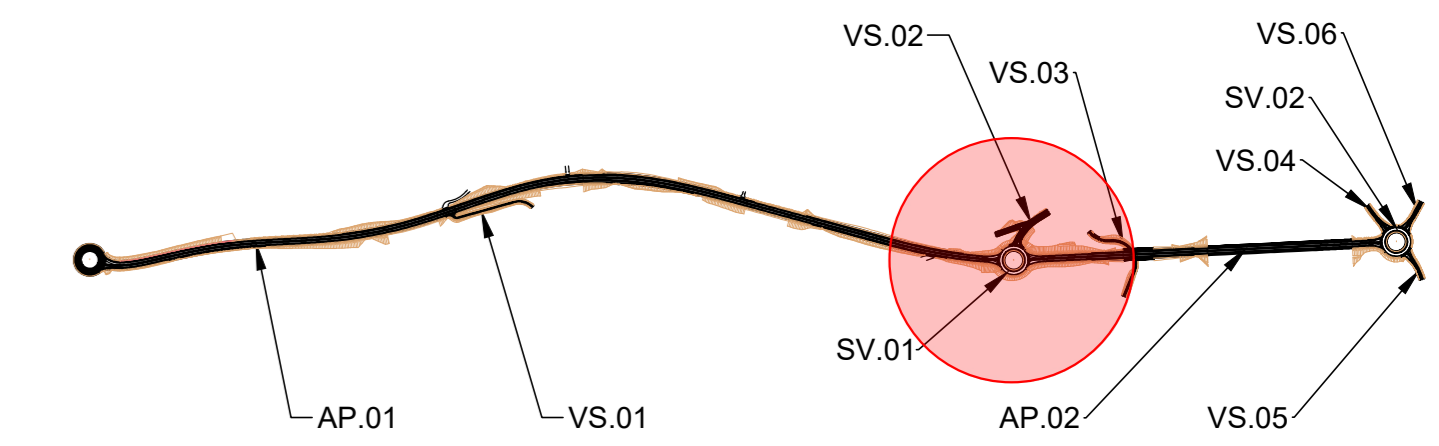


STRACIO PLANIMETRICO

Scala 1:500

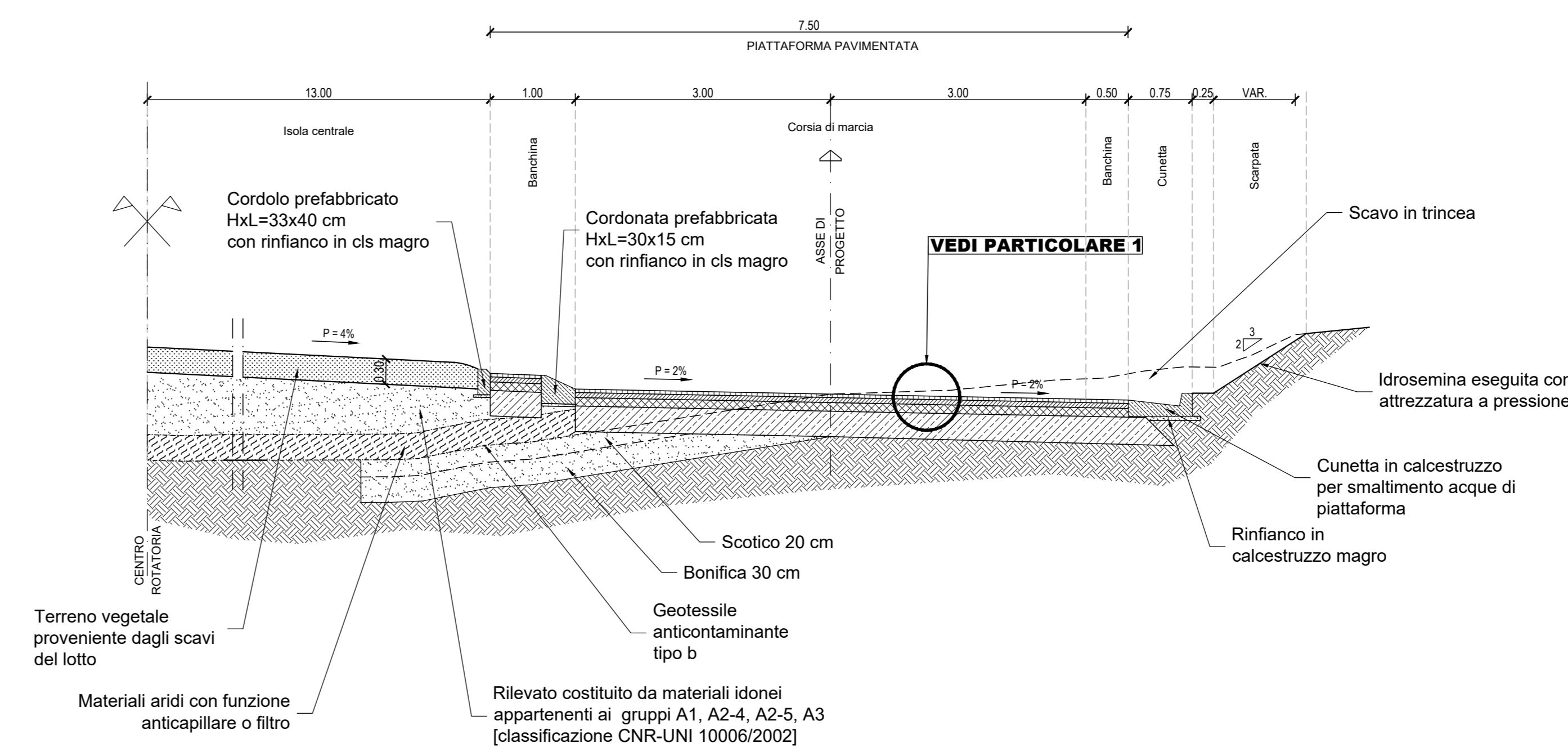


KEY PLAN



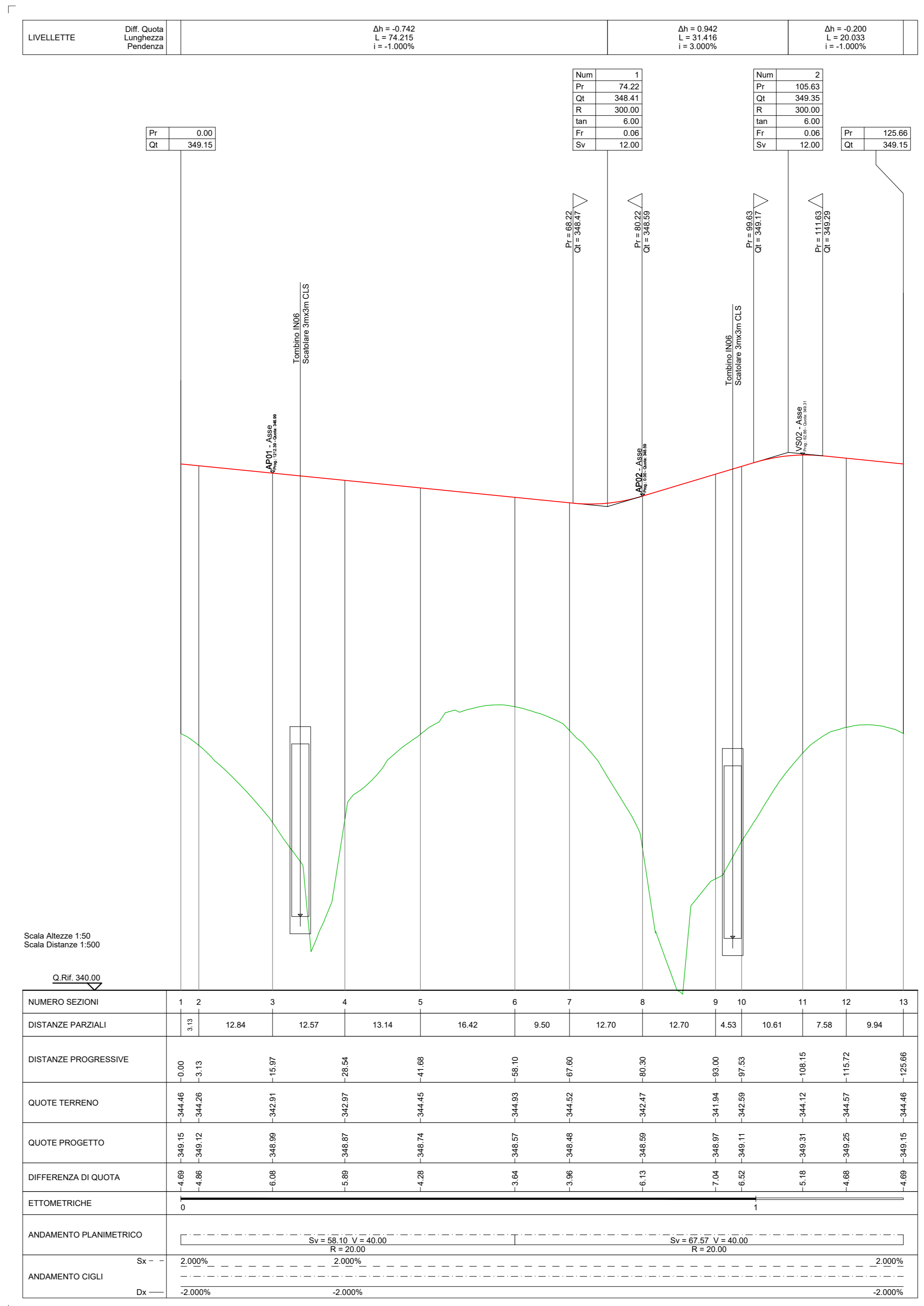
SEZIONE TIPO

Scala 1:50



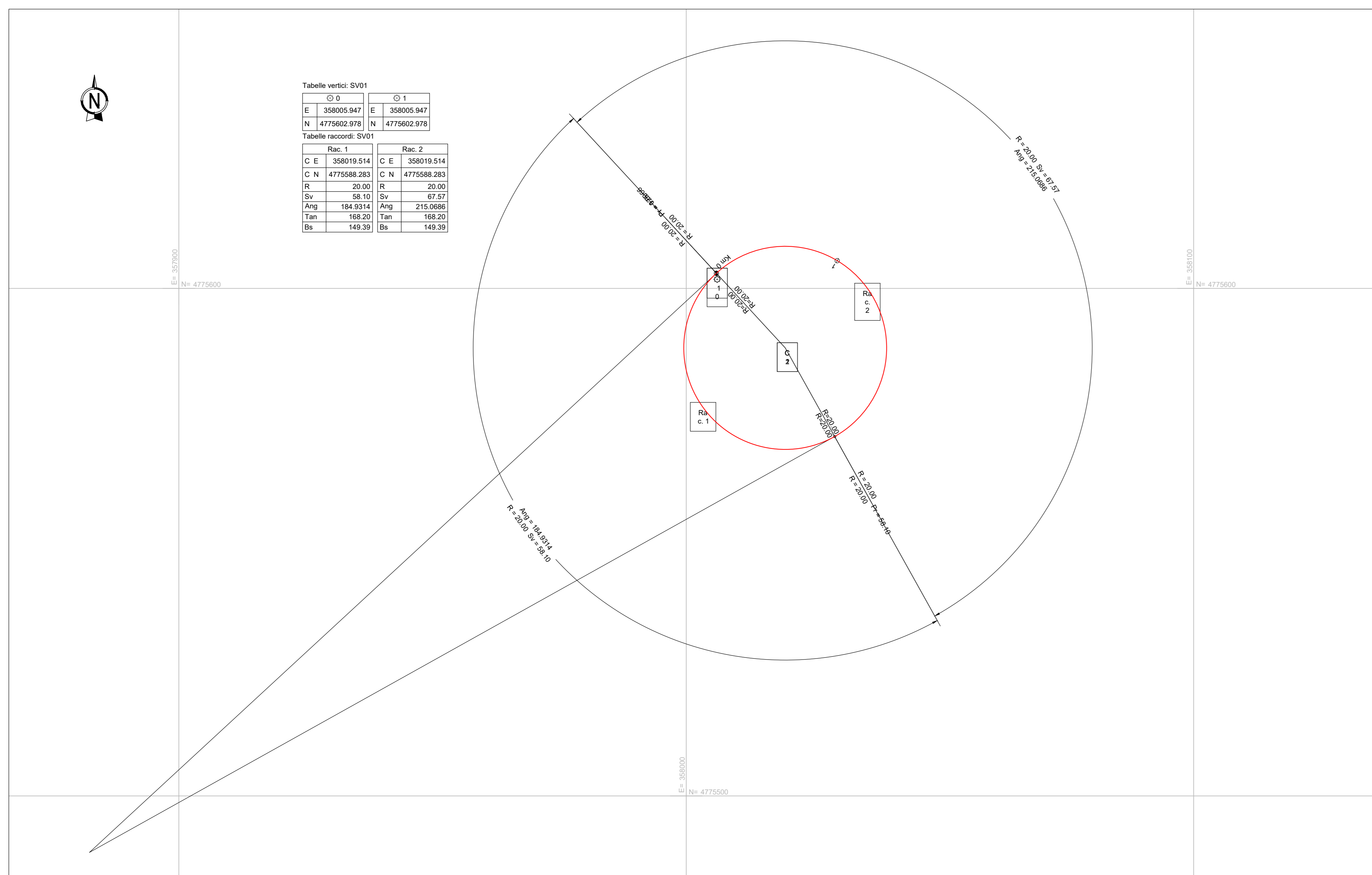
PROFILO LONGITUDINALE

Scala 1:500/50



TRACCIAMENTO

Scala 1:500



SOGGETTO ATTUATORE - Art.7 D.L. 11 novembre 2016, n. 205
 (già art.15 ter del D.L. 17 ottobre 2016, n.189, convertito dalla L. 15 dicembre 2016, n.229)
 ex OCDCP 408 / 2016 - art.4
 OCDCP 475 / 2017 - art.3

PNC - PNRR: Piano Nazionale Complementare al Piano Nazionale di Ripresa e Resilienza nei territori colpiti dal sisma 2009-2016, Sub-misura A4, "Investimenti sulla rete stradale statale"
 S.S. 502 - S.S. 78 - Belforte del Chienti - Sarnano - Lavori di adeguamento e/o miglioramento tecnico funzionale della sezione stradale in t.s. e potenziamento delle intersezioni. 2° Stralcio. Cod. SIL ACNOAN00114 - Codice CUP F71B22001170001

PROGETTAZIONE DEFINITIVA, ESECUTIVA ED ESECUZIONE LAVORI **cod. PSL10/22**

PROGETTO DEFINITIVO

RESPONSABILE INTEGRAZIONE PRESTAZIONI SPECIALISTICHE:
 Prof. Ing. Franco BRAGA
 Ordine Ingegneri di Roma n. 7072/A

GEOLOGO:
 Dott. Geol. Andrea RONDINARA
 Albo regionale del Lazio n. 921

COORDINATORE PER LA SICUREZZA IN FASE DI PROGETTAZIONE:
 Dott. Ing. Davide TALIA
 Ordine Ingegneri di Roma n. 29001/B

RESPONSABILE DEL PROCEDIMENTO:
 Dott. Ing. Marco MANCINA

RAGGRUPPAMENTO TEMPORANEO DI IMPRESE:
 Mandatario
SSM
 Esperto/Ingegnere

RAGGRUPPAMENTO TEMPORANEO PROGETTISTI:
 Mandatario
INTEGRA
 Consorzio Italiani di Architettura e Ingegneria Integrata

PROTOCOLLO DATA
 Dott. Geol. Andrea RONDINARA
 Prestatore del servizio di PMA
NATURA

PROGETTO DELL'INFRASTRUTTURA
 Viabilità interferente e svincoli
 SV.01 - Planimetria, profilo longitudinale e sezioni tipo rotatoria

CODICE PROGETTO	NOME FILE	REVISIONE	SCALA:
T01PS02TRAPP02A.dwg		A	Varie

REVISIONE	EMISSIONE	DATA	REDAITTO	VERIFICATO	APPROVATO
A	EMISSIONE	Agosto 2023	Ricchi	Esposito	Broggi