

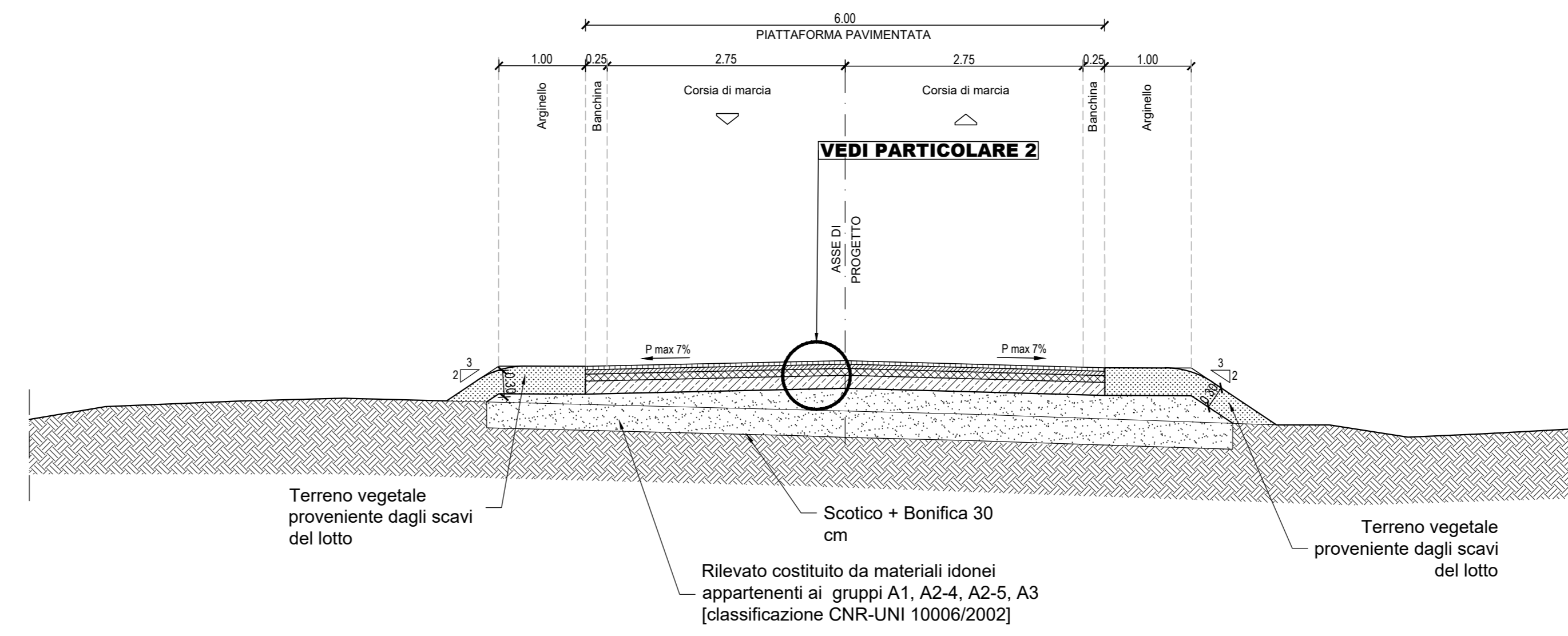
STRACIO PLANIMETRICO

Scala 1:500

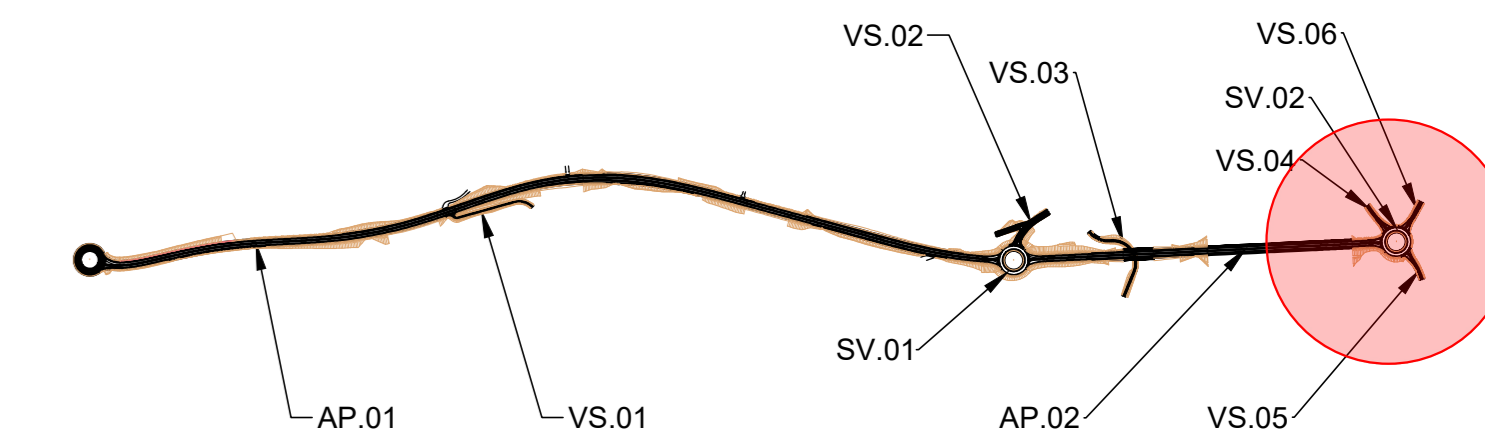


SEZIONE TIPO

Scala 1:50



KEY PLAN

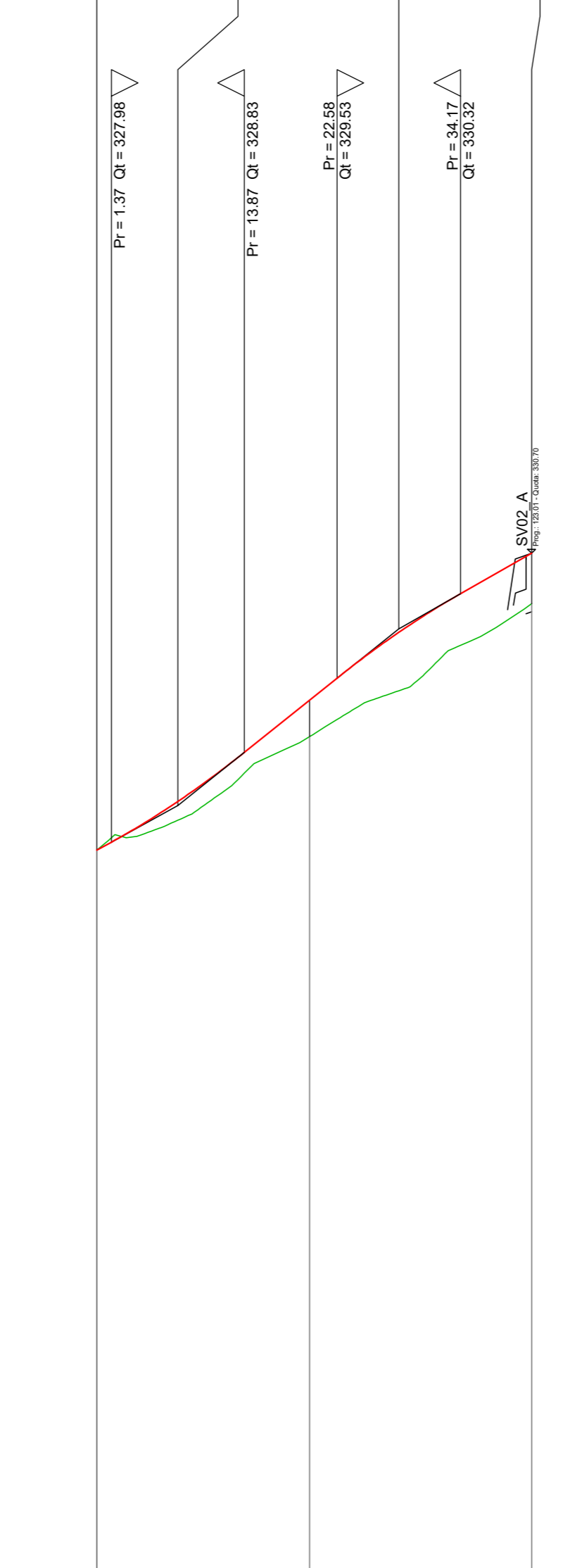


PROFILO LONGITUDINALE

Scala 1:500/50

LIVELLETTA	DIF. Quota	Δh = 0.419	Δh = 1.661	Δh = 0.709
	Longhezza	L = 7.616	L = 20.759	L = 12.483
	Pendenza	i = 5.5000%	i = 8.0000%	i = 5.6090%

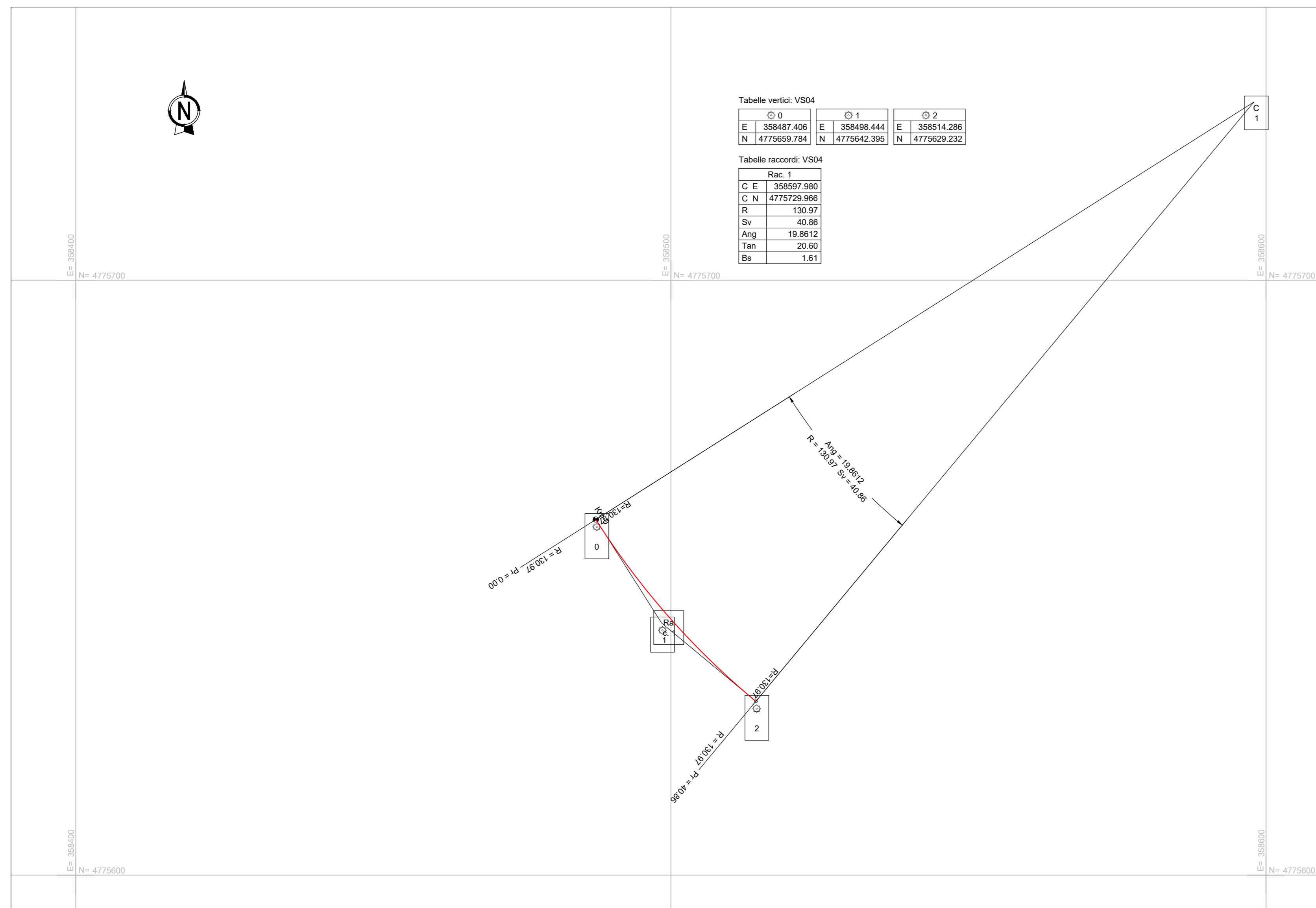
Num. 1		Num. 2	
Pt	3.62	Pt	28.38
Qr	328.33	Qr	329.99
R	500.00	R	500.00
tan	6.25	tan	5.50
Fr	0.04	Fr	0.03
Sv	12.53	Sv	11.63
Pt	0.00	Pt	40.88
Qr	327.91	Qr	330.70



NUMERO SEZIONI	1	3	4
DISTANZE PARZIALI		20.00	20.88
DISTANZE PROGRESSIVE	0.00	20.00	40.88
QUOTE TERRENO	1.327.91	1.328.98	1.330.22
QUOTE PROGETTO	1.327.91	1.329.22	1.330.70
DIFFERENZA DI QUOTA	0.00	-1.24	-0.47
ETOMETRICHE	0		
ANDAMENTO PLANIMETRICO	Sv = 40.88 V = 25.00 R = 130.07		
ANDAMENTO CIGLI	Dx = 6.552%	Sx = 6.552%	Dx = 6.552%

TRACCIAMENTO

Scala 1:500



SOGGETTO ATTUATORE - Art.7 D.L. 11 novembre 2016, n. 205
(già art.15 ter del D.L. 17 ottobre 2016, n.189, convertito dalla L. 15 dicembre 2016, n.229)
ex OCDCP 408 / 2016 - art.4
OCDCP 475 / 2017 - art.3

PNC - PNRR: Piano Nazionale Complementare al Piano Nazionale di Ripresa e Resilienza nei territori colpiti dal sisma 2009-2016, Sub-misura A4, "Investimenti sulla rete stradale statale"
S.S. 502 - S.S. 78 - Belforte del Chienti - Sarnano - Lavori di adeguamento e/o miglioramento tecnico funzionale della sezione stradale in t.s. e potenziamento delle intersezioni. 2° Stralcio. Cod. SIL ACNOAN00114 - Codice CUP F71B22001170001

PROGETTAZIONE DEFINITIVA, ESECUTIVA ED ESECUZIONE LAVORI cod. PSL10/22

PROGETTO DEFINITIVO

RESPONSABILE INTEGRAZIONE PRESTAZIONI SPECIALISTICHE: Prof. Ing. Franco BRAGA Ordine Ingegneri di Roma n. 7072/A	RAGGRUPPAMENTO TEMPORANEO DI IMPRESE: Mandatario SSM Società di Ingegneria
GEOLOGO: Dot. Geol. Andrea RONDINARA Albo regionale del Lazio n. 921	Mandatari ESSETI INGEGNERIA E SERVIZI
COORDINATORE PER LA SICUREZZA IN FASE DI PROGETTAZIONE: Dot. Ing. Davide TALIA Ordine Ingegneri di Roma n. 29001/B	RAGGRUPPAMENTO TEMPORANEO PROGETTISTI: Mandatario INTEGRA Consorzio Studio di Architettura e Ingegneria Integrata
RESPONSABILE DEL PROCEDIMENTO: Dot. Ing. Marco MANCINA	Mandatari TDA ARCHITETTI RONDINARA
PROTOCOLLO	DATA
Dot. Geol. Andrea RONDINARA Prestatore del servizio di PMA NATURA	

PROGETTO DELL'INFRASTRUTTURA
Viabilità interferente e svincoli
VS.04 - Planimetria, profilo longitudinale e sezioni tipo

PROGETTO	NUM. FILE	REVISIONE	SCALA
T01PS02TRAPP06A.dwg	1	A	Varie

EMISSIONE	DATA	REDAITTO	VERIFICATO	APPROVATO
A	Agosto 2023	Ricchi	Escepi	Brigo