

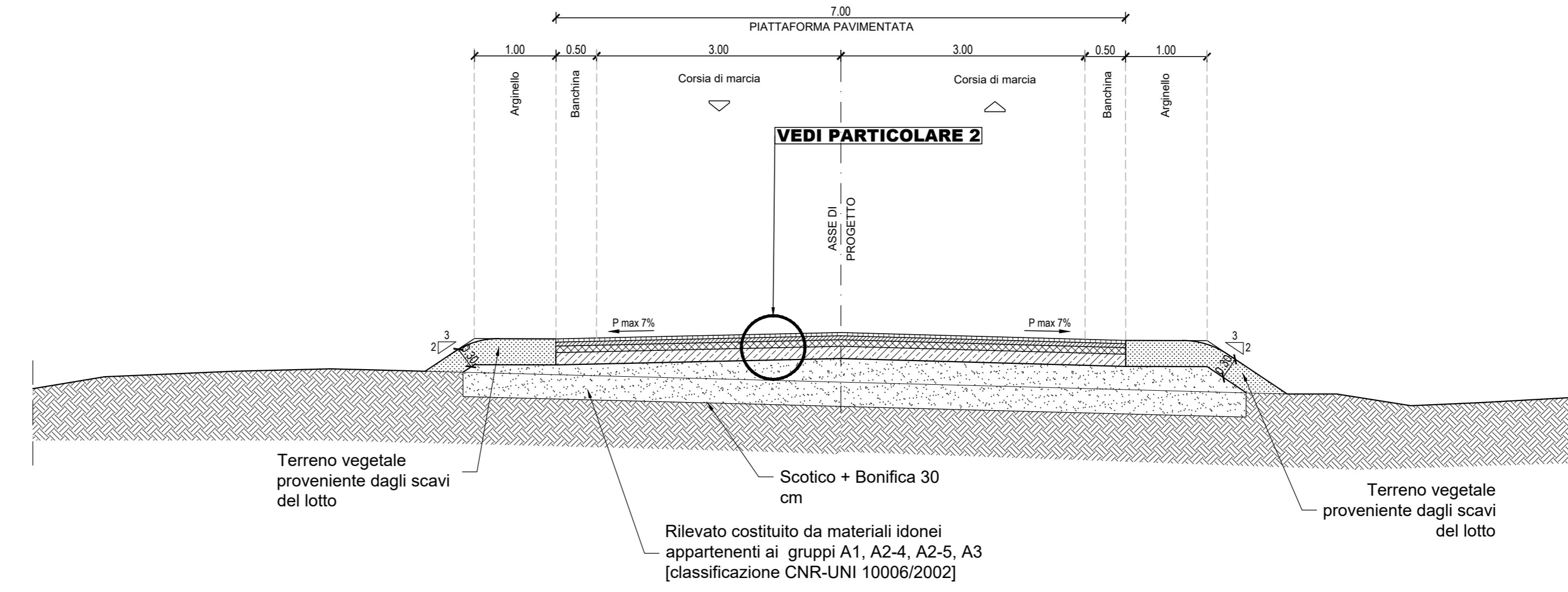
**STRACIO PLANIMETRICO**

Scala 1:500

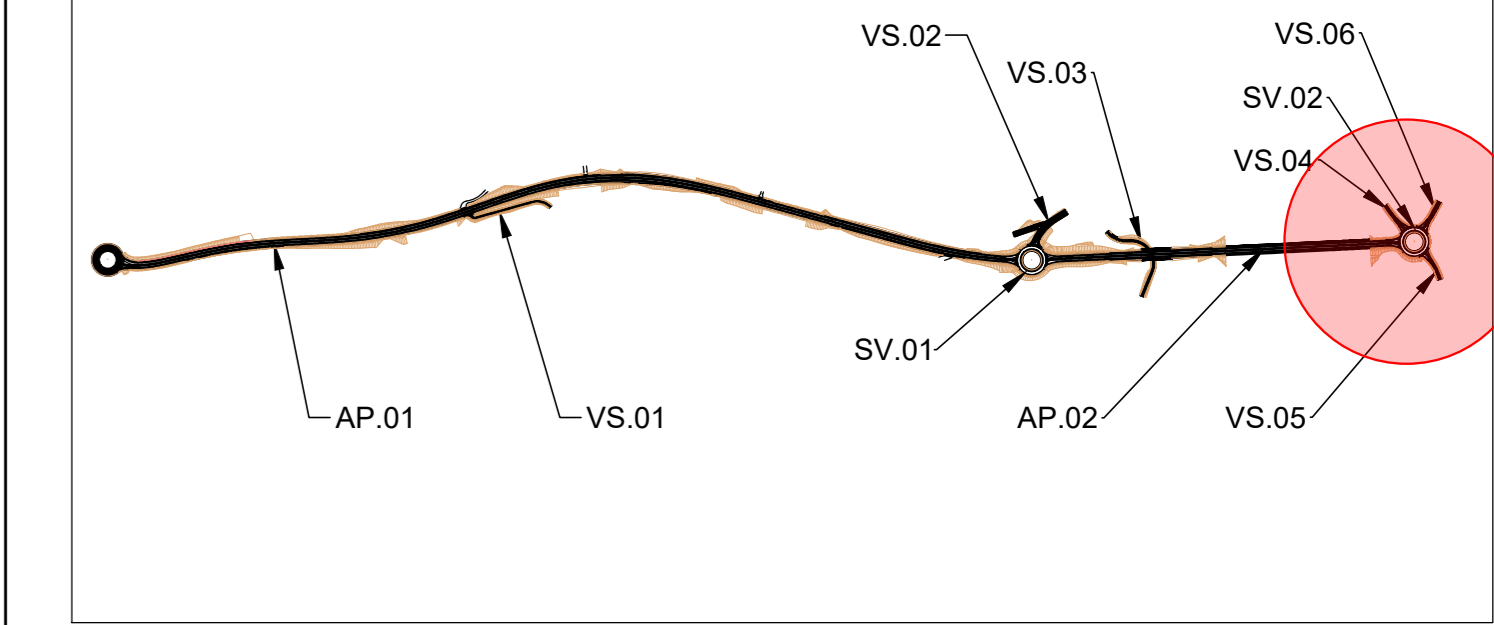


**SEZIONE TIPO**

Scala 1:50



**KEY PLAN**



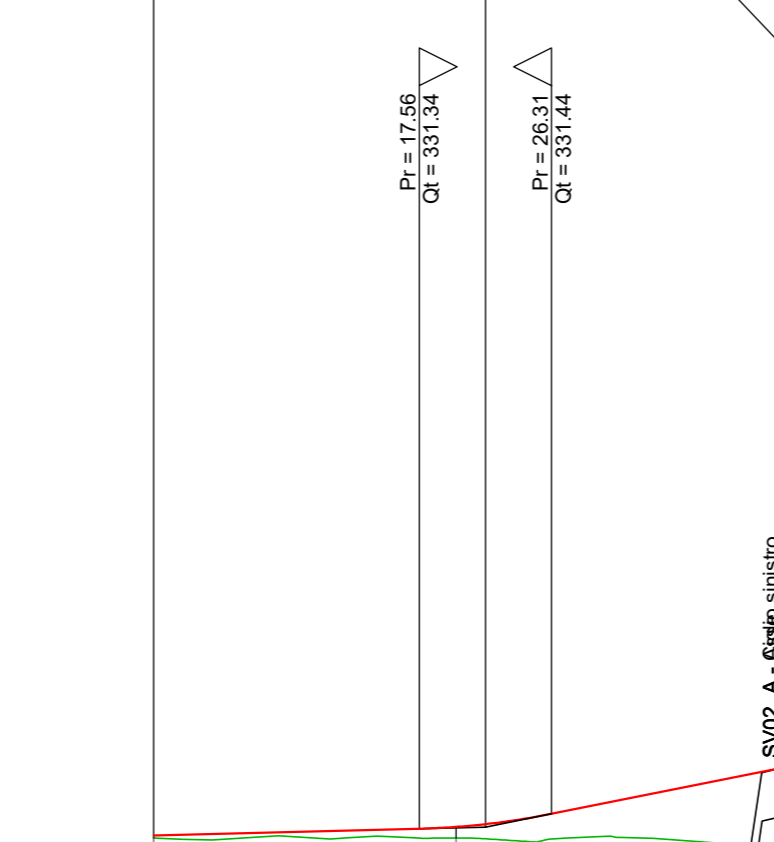
**PROFILO LONGITUDINALE**

Scala 1:500/50

LIVELLETTE	Chf. Quota	dh = 0.000	dh = 0.396
	Lunghezza	L = 21.050	L = 19.776
	Pendenza	i = 0.250%	i = 2.000%

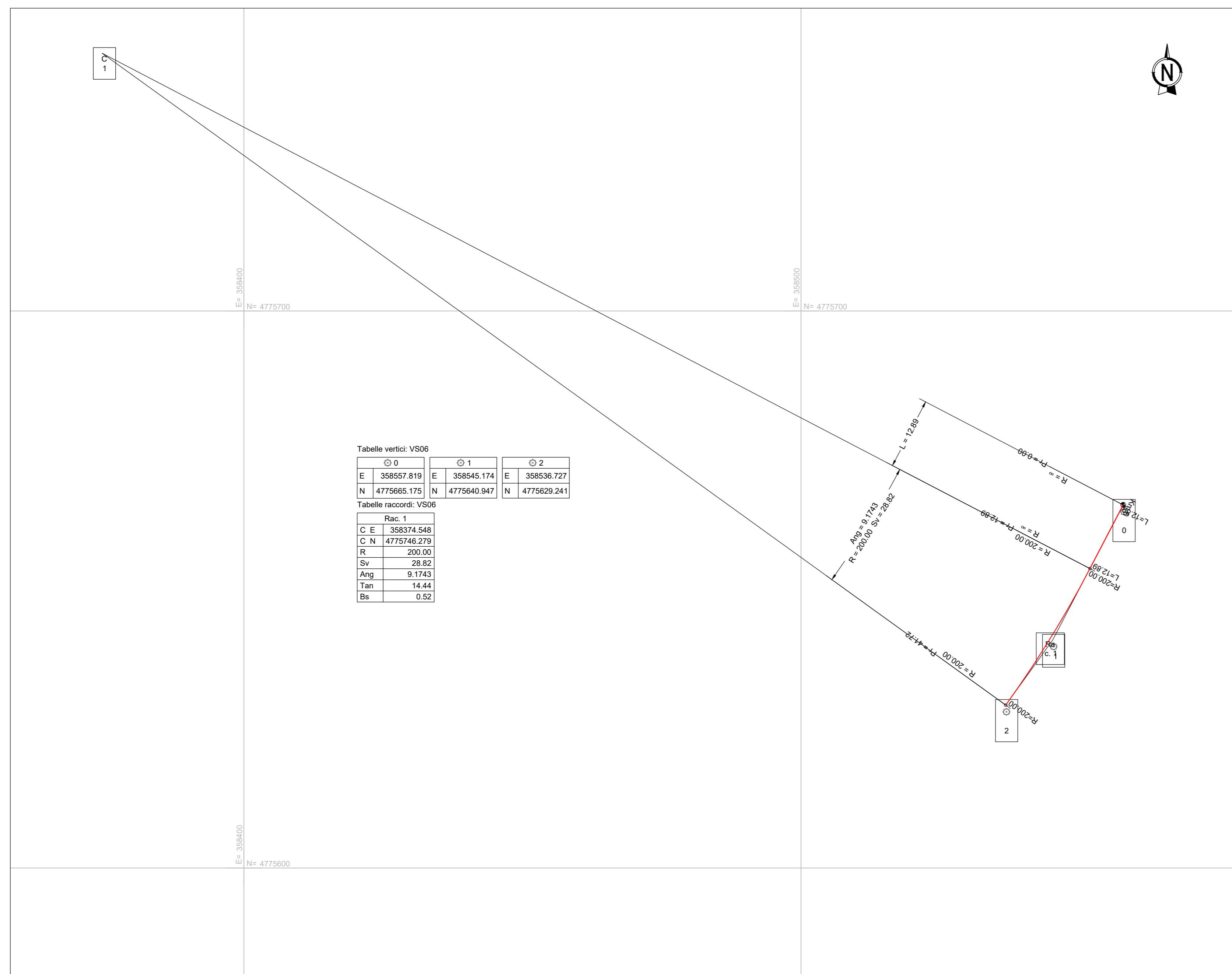
Num	1
Pr	21.94
Ch	331.35
R	500.00
Sm	4.37
Fv	0.02
Sv	8.75

Pr	0.00	Pr	41.72
Ch	331.30	Ch	331.75



**TRACCIAMENTO**

Scala 1:500



Q 0	Q 1	Q 2
E 358557.819	E 358545.174	E 358536.727
N 4775665.175	N 4775640.947	N 4775629.241

Curve	1	2
C E	358374.548	
C N	4775748.279	
R	200.00	
Sv	28.82	
Ang	9.1743	
Tan	14.44	
Ba	0.52	

Scala Altezze 1:50  
Scala Distanze 1:500

NUMERO SEZIONI	1	2	3
DISTANZE PARZIALI	20.00	21.72	
DISTANZE PROGRESSIVE	-0.00	-20.00	-41.72
QUOTE TERRENO	331.28	331.28	331.25
QUOTE PROGETTO	331.30	331.35	331.75
DIFFERENZA DI QUOTA	-0.02	-0.07	-0.50
ETTOMETRICHE	0		
ANDAMENTO PLANIMETRICO	L = 12.89 R = 200.00 Sv = 28.82 V = 92.90		
ANDAMENTO CIGLI	Sk = -2.500% 2.500% 3.760% 3.760%		
	Dx = -2.500% 2.500% -3.760% -3.760%		

**SOGGETTO ATTUATORE - Art.7 D.L. 11 novembre 2016, n. 205**  
(già art.15 ter del D.L. 17 ottobre 2016, n.189, convertito dalla L. 15 dicembre 2016, n.229)  
ex CCDCP 408 / 2016 - art.4  
CCDCP 475 / 2017 - art.3

**PNC - PNRR: Piano Nazionale Complementare al Piano Nazionale di Ripresa e Resilienza nei territori colpiti dal sisma 2009-2016, Sub-misura A4, "Investimenti sulla rete stradale statale"**  
S.S. 502 - S.S. 78 - Belforte del Chienti - Sarnano - Lavori di adeguamento e/o miglioramento tecnico funzionale della sezione stradale in t.s. e potenziamento delle intersezioni. 2° Stralcio. Cod. SIL ACNOAN00114 - Codice CUP F71B22001170001

PROGETTAZIONE DEFINITIVA, ESECUTIVA ED ESECUZIONE LAVORI  
cod. PSL10/22

RESPONSABILE INTEGRAZIONE PRESTAZIONI SPECIALISTICHE: Prof. Ing. Franco BRAGA Ordine Ingegneri di Roma n. 7072/A	RAGGRUPPAMENTO TEMPORANEO DI IMPRESE: Mandatari <b>SSM</b> Sipatelli/Manzoni
GEOLOGO: Dott. Geol. Andrea RONDINARA Albo regionale del Lazio n. 921	Mandatari <b>ESSETI</b> ESSETEC/STABILE
COORDINATORE PER LA SICUREZZA IN FASE DI PROGETTAZIONE: Dott. Ing. Davide TALIA Ordine Ingegneri di Roma n. 29001/B	RAGGRUPPAMENTO TEMPORANEO PROGETTISTI: Mandatari <b>TROVATI</b> Trovati/Manzoni
RESPONSABILE DEL PROCEDIMENTO: Dott. Ing. Marco MANCINA	Mandatari <b>INTEGRA</b> Consorzio Italiani di Architettura e Ingegneria Integrata
PROTOCOLLO	DATA
	Mandatari <b>TDA</b> Trovati/Manzoni Dott. Geol. Andrea RONDINARA Prestatore del servizio di PMA <b>NATURA</b> Natura/Manzoni

**PROGETTO DELL'INFRASTRUTTURA**  
Viabilità interferente e svincoli  
VS.06 - Planimetria, profilo longitudinale e sezioni tipo

CODICE PROGETTO	Nome FILE	REVISIONE	SCALA:
T01PS02TRAPP08A.dwg		A	Varie
PROGETTO	ELAB.		
	T01PS02TRAPP08		
A	EMISSIONE	Agosto 2023	Ricchi, Eusepi, Brogi
REV.	DESCRIZIONE	DATA	REDATTO VERIFICATO APPROVATO