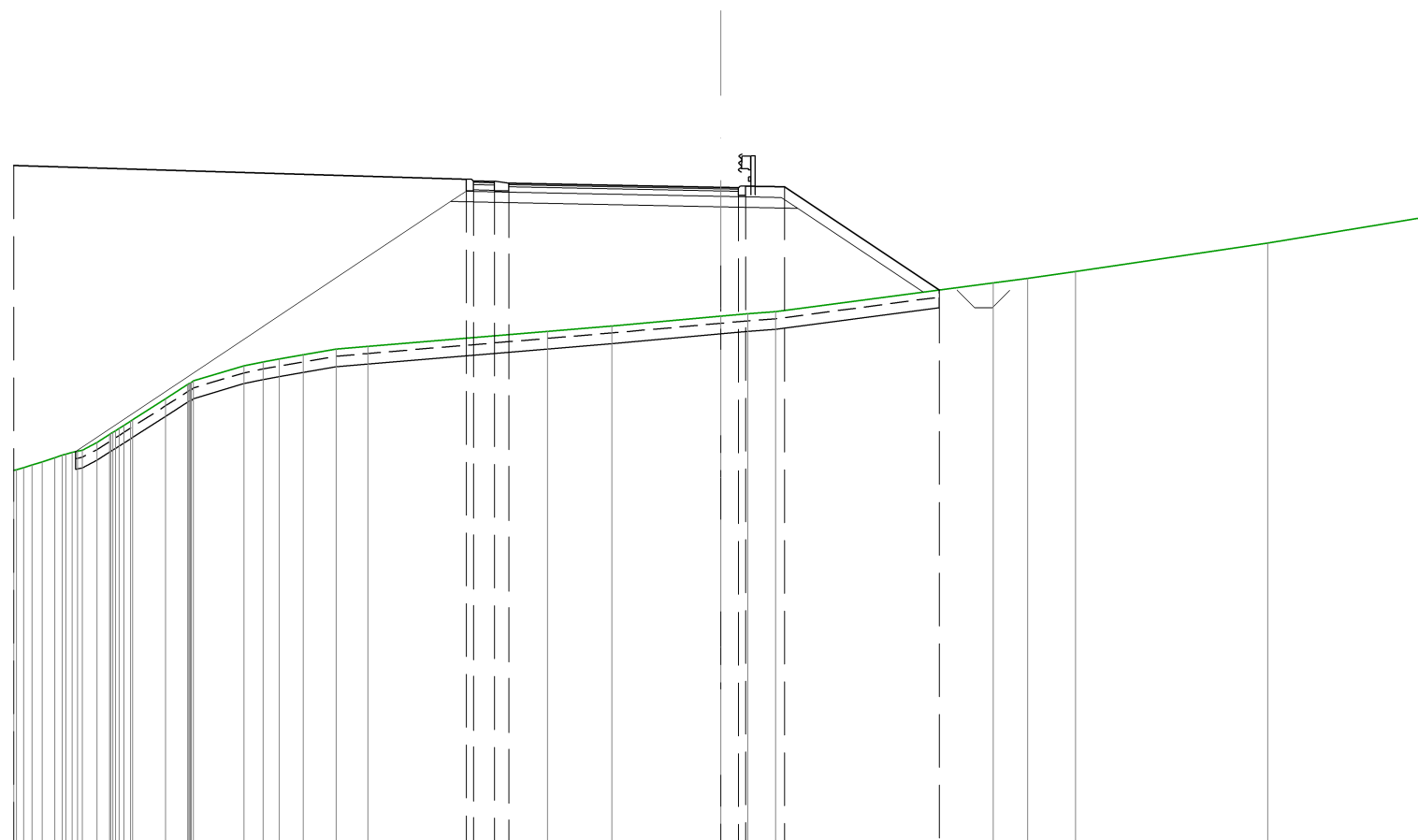


SCAVI E BONIFICHE	
SCOTICO	25.589 m
BONIFICA	7.329 m ²
RILEVATI	
ANTICAPILLARE	25.789 m
RILEVATO	57.685 m ²
TERRENO VEGETALE	19.169 m
SOVRASTRUTTURA STRADALE	
STRATO DI USURA	7.700 m
STRATO DI BINDER	7.700 m
STRATO DI BASE	7.700 m
STRATO DI FONDAZIONE	2.812 m ²
MANUFATTI	
CORDOLO BITUMINOSO	0.217 m ²

SEZIONE N. 6
 PROGRESSIVA 58.10
 QUOTA PROGETTO 348.57

SCALA 1:200

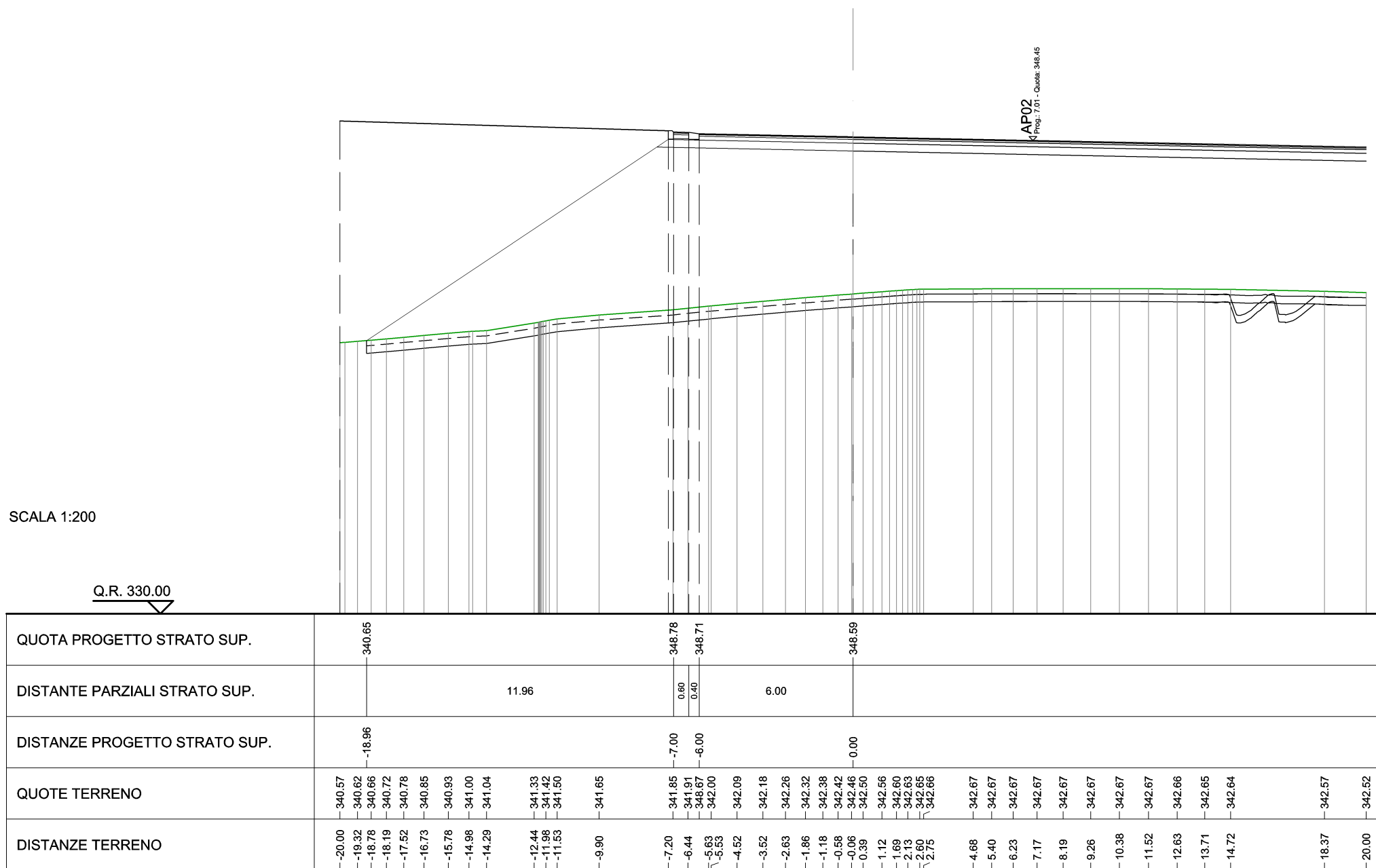
Q.R. 330.00



QUOTA PROGETTO STRATO SUP.		341.10		348.62	348.75	348.69		348.57	348.56	348.59	345.67																							
DISTANTE PARZIALI STRATO SUP.			11.05	0.60	0.40		6.00	0.50	1.30	4.38																								
DISTANZE PROGETTO STRATO SUP.		-18.25		-7.20	-7.00	-6.00		-0.00	-0.50	-1.80	-6.18																							
QUOTE TERRENO	340.57	340.72	340.93	341.08	341.36	341.64	341.96	342.00	342.60	343.00	343.10	343.53	343.64	343.72	343.84	344.00	344.08	348.71	348.74	348.69	344.50	344.66	348.57	348.56	345.00	345.06	345.67	345.17	345.17	345.67	346.00	346.20	347.00	347.74
DISTANZE TERRENO	-20.00	-19.49	-18.85	-18.35	-17.65	-17.20	-16.70	-16.65	-15.71	-15.08	-14.93	-13.49	-12.95	-12.50	-11.82	-10.88	-9.99	-7.20	-4.91	-3.09	-0.00	-0.70	-1.54	-1.80	-6.18	-7.70	-8.68	-10.03	-15.47	-20.00				

SCAVI E BONIFICHE	
SCOTICO	19.258 m
BONIFICA	5.689 m ²
RILEVATI	
ANTICAPILLARE	19.358 m
RILEVATO	85.785 m ²
TERRENO VEGETALE	12.806 m
SOVRASTRUTTURA STRADALE	
STRATO DI USURA	7.200 m
STRATO DI BINDER	7.200 m
STRATO DI BASE	7.200 m
STRATO DI FONDAZIONE	2.228 m ²
MANUFATTI	
CORDOLO BITUMINOSO	0.164 m ²

SEZIONE N. 8
PROGRESSIVA 80.30
QUOTA PROGETTO 348.59

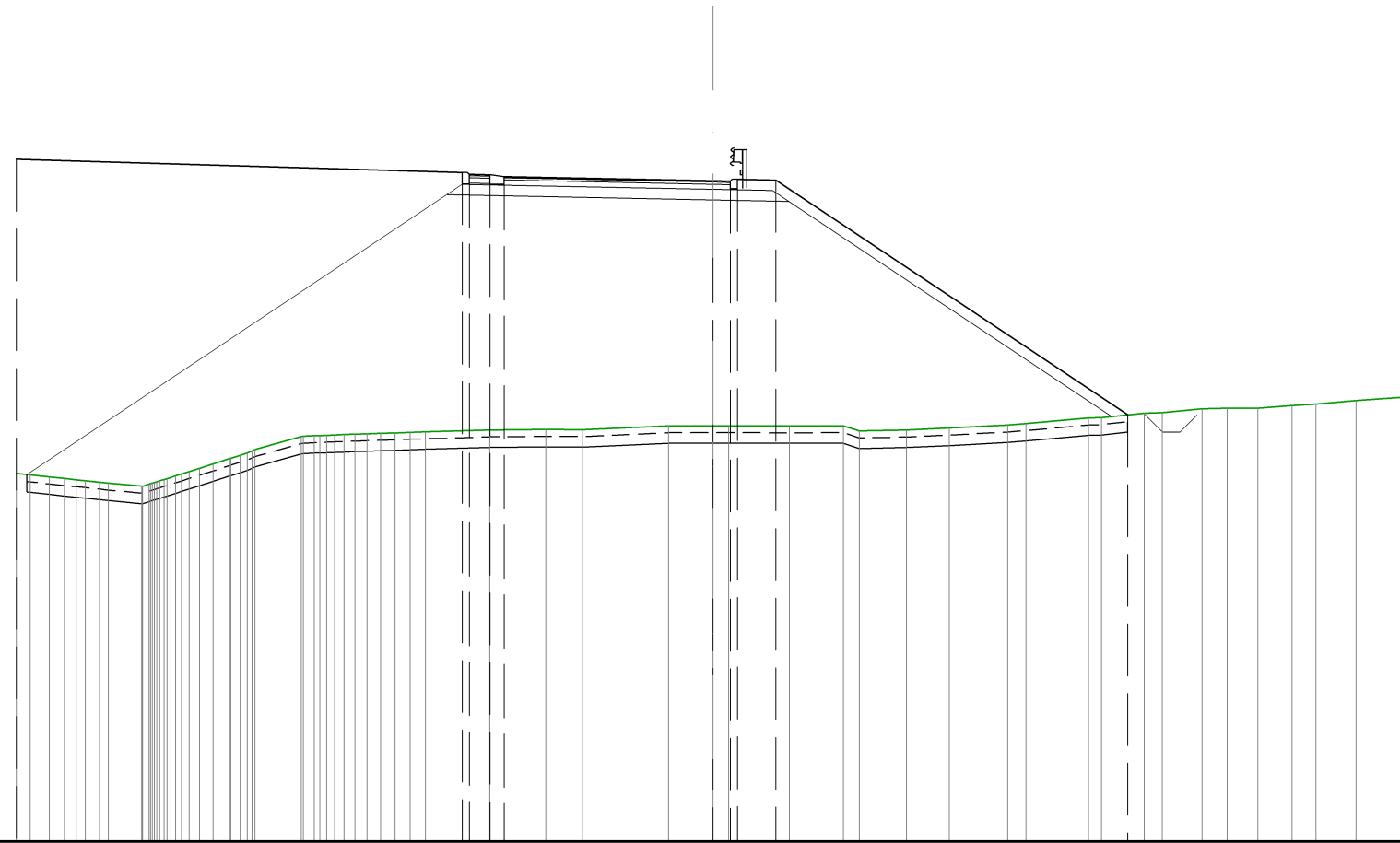


SCAVI E BONIFICHE	
SCOTICO	32.291 m
BONIFICA	9.481 m ²
RILEVATI	
ANTICAPILLARE	32.491 m
RILEVATO	144.630 m ²
TERRENO VEGETALE	26.051 m
SOVRASTRUTTURA STRADALE	
STRATO DI USURA	7.700 m
STRATO DI BINDER	7.700 m
STRATO DI BASE	7.700 m
STRATO DI FONDAZIONE	2.812 m ²
MANUFATTI	
CORDOLO BITUMINOSO	0.217 m ²

SEZIONE N. 9
PROGRESSIVA 93.00
QUOTA PROGETTO 348.97

SCALA 1:200

Q.R. 330.00



QUOTA PROGETTO STRATO SUP.		340.54				349.02	349.16	349.09			348.97	348.96	348.99		342.25																																				
DISTANTE PARZIALI STRATO SUP.			12.50			0.60	0.40	6.00	0.50	1.30	10.10																																								
DISTANZE PROGETTO STRATO SUP.		-19.70				-7.20	-7.00	-6.00	-0.00	-0.50			1.80		11.90																																				
QUOTE TERRENO	340.00	340.57	340.55	340.47	340.42	340.36	340.32	340.29	340.20	340.13	340.08	340.06	340.03	340.04	340.00	340.04	340.00	341.72	341.74	341.75	341.76	349.12	341.82	349.05	341.83	341.83	341.94	348.97	341.94	348.96	341.94	341.79	341.82	341.87	341.96	342.00	342.16	342.17	342.30	342.32	341.75	342.25	342.43	342.44	342.45	342.52	342.56	342.66	342.76		
DISTANZE TERRENO	-20.00	-19.61	-19.05	-18.62	-18.02	-17.62	-17.36	-16.41	-15.57	-15.57	-15.04	-14.36	-13.86	-13.37	-13.15	-11.82	-11.29	-10.87	-10.28	-9.55	-9.13	-8.70	-8.26	-7.20	-6.41	-4.80	-3.75	-1.28	-0.00	0.45	0.70	1.80	2.19	3.74	4.20	5.55	6.78	8.46	8.98	10.78	11.15	11.90	12.38	12.90	14.03	14.76	15.64	16.62	17.31	18.46	19.78

SCAVI E BONIFICHE	
SCOTICO	28.316 m
BONIFICA	8.084 m ²
RILEVATI	
ANTICAPILLARE	28.516 m
RILEVATO	89.669 m ²
TERRENO VEGETALE	20.162 m
SOVRASTRUTTURA STRADALE	
STRATO DI USURA	7.700 m
STRATO DI BINDER	7.700 m
STRATO DI BASE	7.700 m
STRATO DI FONDAZIONE	2.812 m ²
MANUFATTI	
CORDOLO BITUMINOSO	0.217 m ²

SEZIONE N. 13
PROGRESSIVA 125.66
QUOTA PROGETTO 349.15

