



SOGGETTO ATTUATORE - Art.7 D.L. 11 novembre 2016, n. 205
 (già art.15 ter del D.L. 17 ottobre 2016, n.189, convertito dalla L.
 15 dicembre 2016, n.229)

ex OCDPC 408 / 2016 - art.4
 OCDPC 475 / 2017 - art.3

PNC - PNRR: Piano Nazionale Complementare al Piano Nazionale di Ripresa e Resilienza nei territori colpiti dal sisma 2009-2016, Sub-misura A4, "Investimenti sulla rete stradale statale"

S.S. 502 - S.S. 78 - Belforte del Chienti - Sarnano - Lavori di adeguamento e/o miglioramento tecnico funzionale della sezione stradale in t.s. e potenziamento delle intersezioni. 2° Stralcio. Cod. SIL ACNOAN00114 - Codice CUP F71B22001170001

PROGETTAZIONE DEFINITIVA, ESECUTIVA ED ESECUZIONE LAVORI

cod. **PSL10/22**

PROGETTO DEFINITIVO

RESPONSABILE INTEGRAZIONE PRESTAZIONI SPECIALISTICHE:

Prof. Ing. Franco BRAGA
 Ordine Ingegneri di Roma n. 7072/A

GEOLOGO:

Dott. Geol. Andrea RONDINARA
 Albo regionale del Lazio n. 921

COORDINATORE PER LA SICUREZZA IN FASE DI PROGETTAZIONE:

Dott. Ing. Davide TALIA
 Ordine Ingegneri di Roma n. 29001/B

RESPONSABILE DEL PROCEDIMENTO:

Dott. Ing. Marco MANCINA

PROTOCOLLO

DATA

RAGGRUPPAMENTO TEMPORANEO DI IMPRESE:

Mandataria



Mandanti



RAGGRUPPAMENTO TEMPORANEO PROGETTISTI:

Mandataria



Mandanti



Dott. Geol.
 Andrea
 Rondinara

Prestatore del servizio di PMA



PROGETTO DELL'INFRASTRUTTURA

Viabilità interferente e svincoli

SV.02 - Album sezioni trasversali Rotatoria

CODICE PROGETTO

NOME FILE

T01PS02TRASZ05A.dwg

REVISIONE

SCALA:

PROGETTO LIV. PROG. N. PROG.

--	--	--

CODICE ELAB.

T	0	1	P	S	0	2	T	R	A	S	Z	0	5
---	---	---	---	---	---	---	---	---	---	---	---	---	---

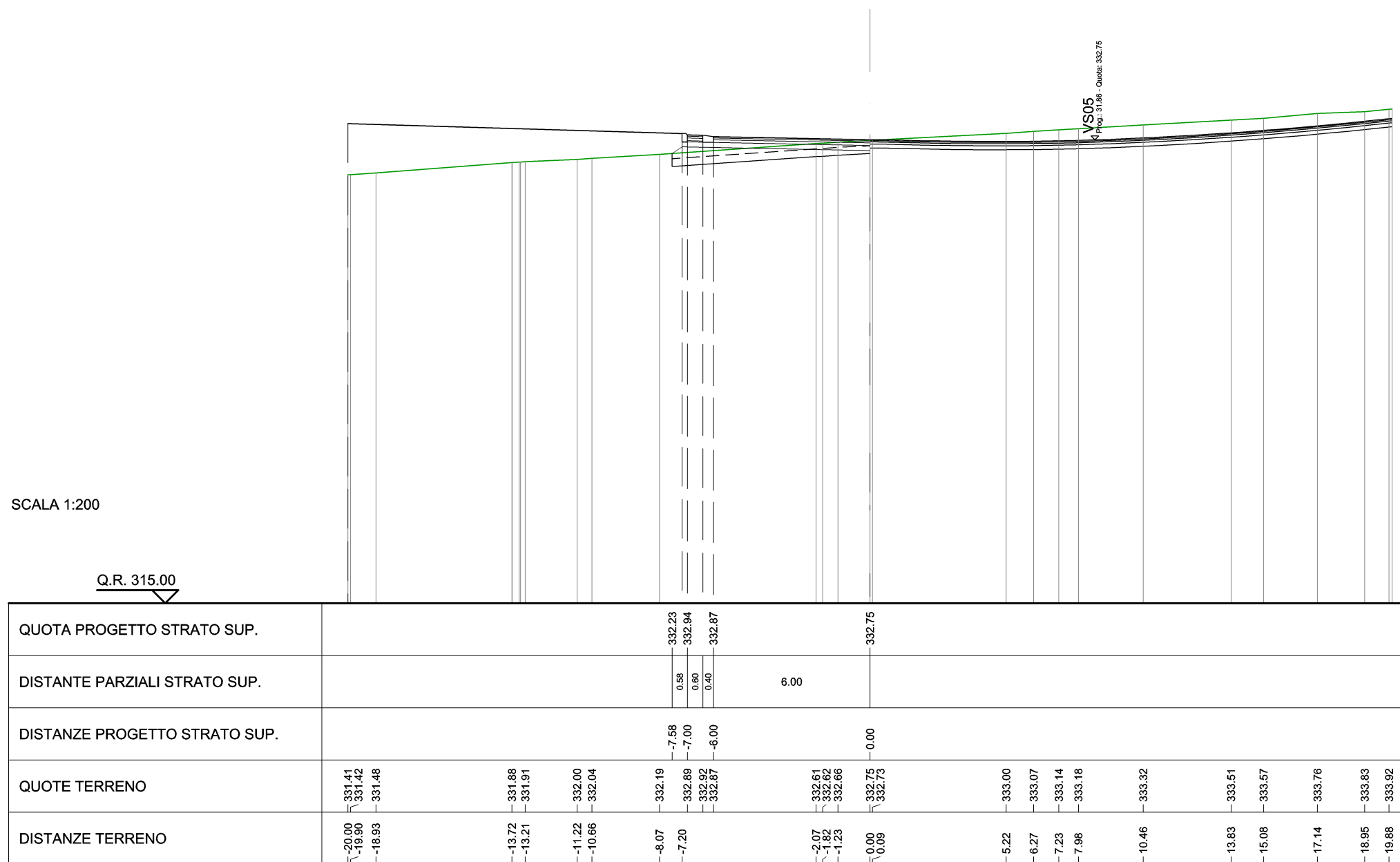
A

1:200

A	EMISSIONE	Agosto 2023	Ricchi	Eusepi	Braga
REV.	DESCRIZIONE	DATA	REDATTO	VERIFICATO	APPROVATO

SCAVI E BONIFICHE	
STERRO	0.240 m ²
SCOTICO	7.794 m
BONIFICA	2.273 m ²
RILEVATI	
ANTICAPILLARE	7.894 m
RILEVATO	1.282 m ²
TERRENO VEGETALE	12.806 m
SOVRASTRUTTURA STRADALE	
STRATO DI USURA	7.200 m
STRATO DI BINDER	7.200 m
STRATO DI BASE	7.200 m
STRATO DI FONDAZIONE	1.440 m ²
MANUFATTI	
CORDOLO BITUMINOSO	0.164 m ²

SEZIONE N. 3
 PROGRESSIVA 17.35
 QUOTA PROGETTO 332.75



SCAVI E BONIFICHE	
STERRO	0.341 m ²
SCOTICO	9.898 m
BONIFICA	2.844 m ²
RILEVATI	
ANTICAPILLARE	10.098 m
RILEVATO	1.719 m ²
TERRENO VEGETALE	13.961 m
SOVRASTRUTTURA STRADALE	
STRATO DI USURA	7.700 m
STRATO DI BINDER	7.700 m
STRATO DI BASE	7.700 m
STRATO DI FONDAZIONE	1.804 m ²
MANUFATTI	
CORDOLO BITUMINOSO	0.217 m ²

SEZIONE N. 5
PROGRESSIVA 34.70
QUOTA PROGETTO 332.56

SCALA 1:200

Q.R. 320.00

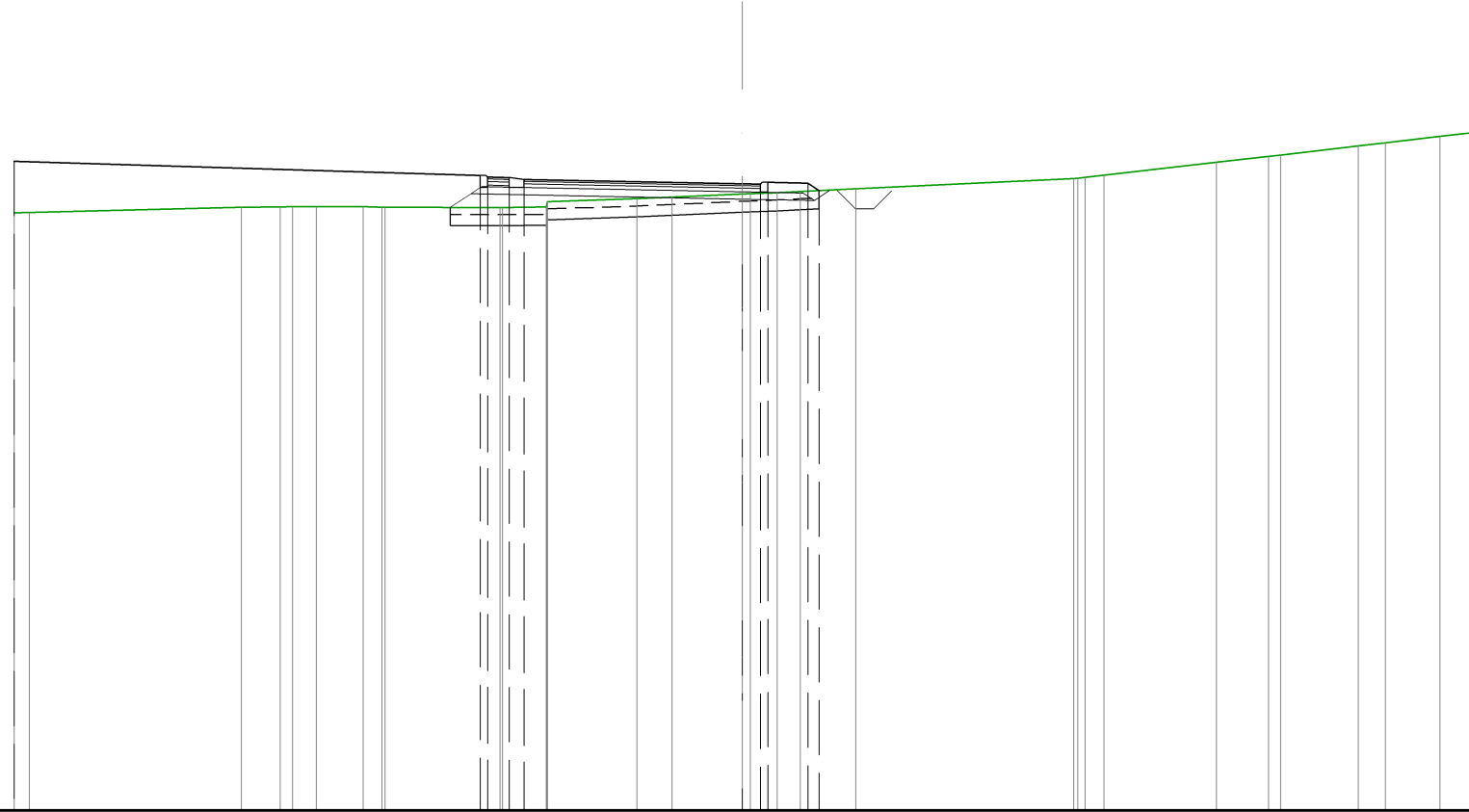
QUOTA PROGETTO STRATO SUP.					331.99	332.74	332.68			332.56	332.55	332.57	332.54															
DISTANTE PARZIALI STRATO SUP.					0.64	0.60	0.40	6.00		0.50	1.30																	
DISTANZE PROGETTO STRATO SUP.					-7.64	-7.00	-6.00			-0.00	-0.50	1.80	1.85															
QUOTE TERRENO	331.41	331.42	331.55	331.71	331.71	331.71	331.70	331.99	332.74	332.73	332.09	332.29	332.32	332.34	332.36	332.41	332.55	332.53	332.54	332.04	332.04	332.54	333.00	333.41	334.00	334.46	334.82	
DISTANZE TERRENO	20.00	19.84	16.97	13.92	13.69	12.99	12.53	11.60	9.63	9.48	8.51	7.85	7.20	5.76	2.23	1.79	1.31	0.83	0.08	0.70	1.72	1.85		8.59	11.22	15.02	17.77	20.00

SCAVI E BONIFICHE	
STERRO	0.037 m ²
SCOTICO	10.654 m
BONIFICA	3.038 m ²
RILEVATI	
ANTICAPILLARE	10.854 m
RILEVATO	2.774 m ²
TERRENO VEGETALE	14.272 m
SOVRASSTRUTTURA STRADALE	
STRATO DI USURA	7.700 m
STRATO DI BINDER	7.700 m
STRATO DI BASE	7.700 m
STRATO DI FONDAZIONE	1.826 m ²
MANUFATTI	
CORDOLO BITUMINOSO	0.217 m ²

SEZIONE N. 6
 PROGRESSIVA 42.52
 QUOTA PROGETTO 332.21

SCALA 1:200

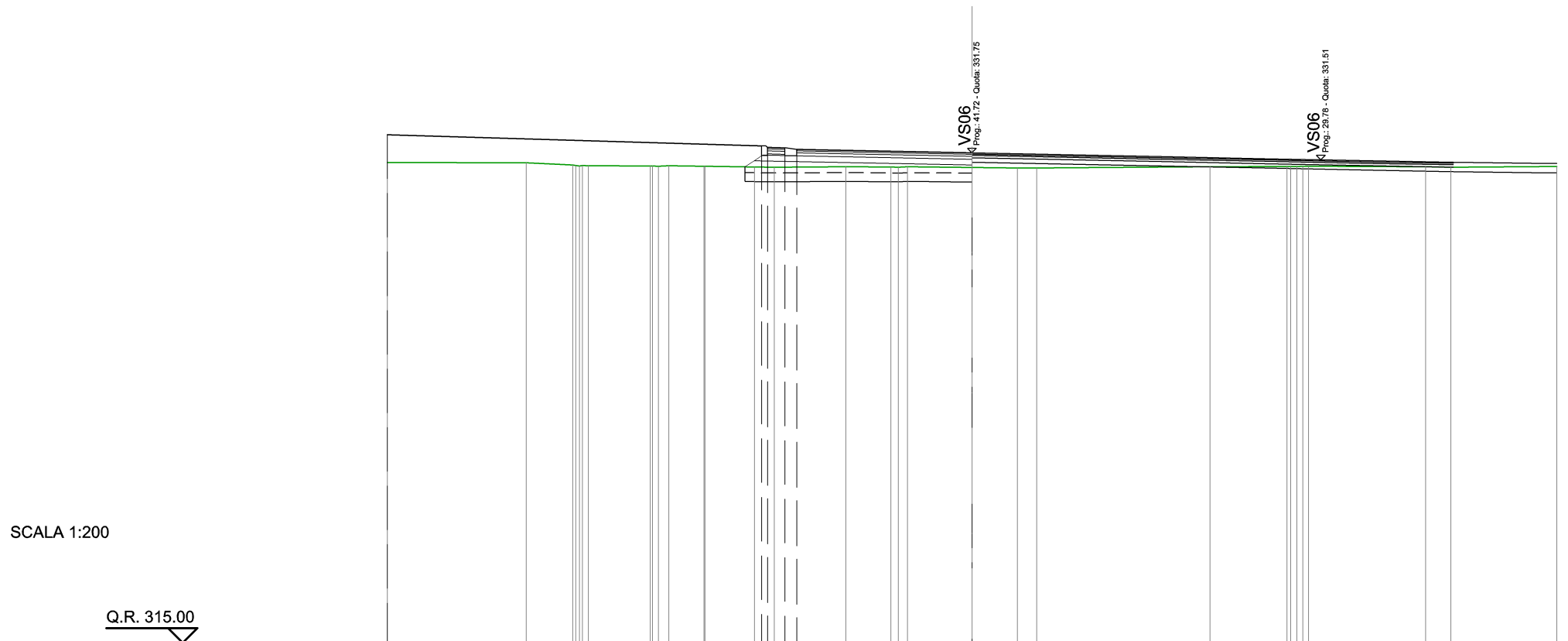
Q.R. 315.00



QUOTA PROGETTO STRATO SUP.				331.56	332.39	332.33		332.21	332.20	332.23	332.03																			
DISTANTE PARZIALI STRATO SUP.				1.02	0.60	0.40	6.00	0.50	1.30																					
DISTANZE PROGETTO STRATO SUP.				-8.02	-7.00	-6.00		-0.00	-0.50	-1.80	-2.10																			
QUOTE TERRENO	331.41 331.42		331.57	331.57	331.57	331.58	331.58	331.59	331.57	331.57	331.57	331.57	331.53	331.53	332.03	332.35	332.39	332.45	332.80	332.96	333.00	333.25	333.34	333.51	333.60					
DISTANZE TERRENO	-20.00 -19.59		-13.76	-12.70	-12.36	-11.70	-10.42	-9.90	-9.82	-7.20	-6.65	-6.59	-5.38	-5.35	-2.89	-1.93	-0.00	-0.70	-0.95	-1.59	-2.10	-3.11		-13.02	-14.45	-14.78	-16.92	-17.66	-19.16	-20.00

SCAVI E BONIFICHE	
SCOTICO	7.968 m
BONIFICA	2.330 m²
RILEVATI	
ANTICAPILLARE	8.068 m
RILEVATO	2.771 m²
TERRENO VEGETALE	12.806 m
SOVRASTRUTTURA STRADALE	
STRATO DI USURA	7.200 m
STRATO DI BINDER	7.200 m
STRATO DI BASE	7.200 m
STRATO DI FONDAZIONE	1.462 m²
MANUFATTI	
CORDOLO BITUMINOSO	0.164 m²

SEZIONE N. 7
PROGRESSIVA 53.08
QUOTA PROGETTO 331.75



SCALA 1:200

Q.R. 315.00

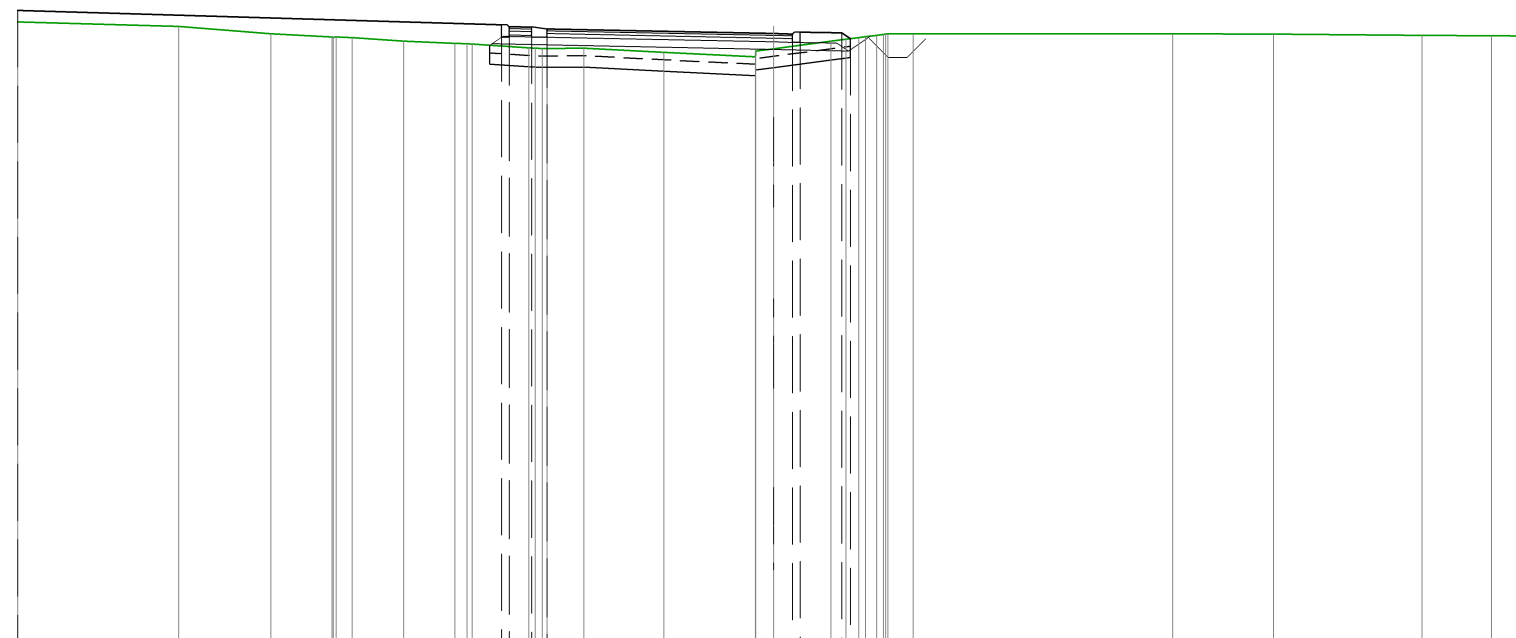
QUOTA PROGETTO STRATO SUP.	331.27 331.93 331.87 331.75																																																			
DISTANTE PARZIALI STRATO SUP.							0.77	0.60	0.40	6.00																																										
DISTANZE PROGETTO STRATO SUP.							-7.77	-7.00	-6.00	-0.00																																										
QUOTE TERRENO	-20.00	331.41		-15.25	331.41	-13.66	331.33	-13.13	331.30	-11.01	331.30	-10.37	331.30	-8.18	331.29	-8.14	331.28	-7.45	331.26	-6.77	331.93	-6.77	331.92	-6.00	331.87	-4.32	331.27	-2.78	331.26	-2.21	331.27	-0.00	331.75	331.25	-1.55	331.23	-2.21	331.23	8.13	331.27	-10.77	331.28	-11.31	331.29	-11.50	331.29	15.51	331.27	-16.37	331.25	20.00	331.28
DISTANZE TERRENO	-20.00			-15.25		-13.66		-13.13		-11.01		-10.37		-8.18		-8.14		-7.45		-6.77		-6.77		-6.00		-4.32		-2.78		-2.21		-0.00		331.25	-1.55		-2.21		8.13		-10.77		-11.31		-11.50		15.51		-16.37		20.00	

SCAVI E BONIFICHE	
STERRO	0.052 m ²
SCOTICO	10.113 m
BONIFICA	2.863 m ²
RILEVATI	
ANTICAPILLARE	10.313 m
RILEVATO	2.562 m ²
TERRENO VEGETALE	14.181 m
SOVRISTRUTTURA STRADALE	
STRATO DI USURA	7.700 m
STRATO DI BINDER	7.700 m
STRATO DI BASE	7.700 m
STRATO DI FONDAZIONE	1.826 m ²
MANUFATTI	
CORDOLO BITUMINOSO	0.217 m ²

SEZIONE N. 9
PROGRESSIVA 67.63
QUOTA PROGETTO 331.11

SCALA 1:200

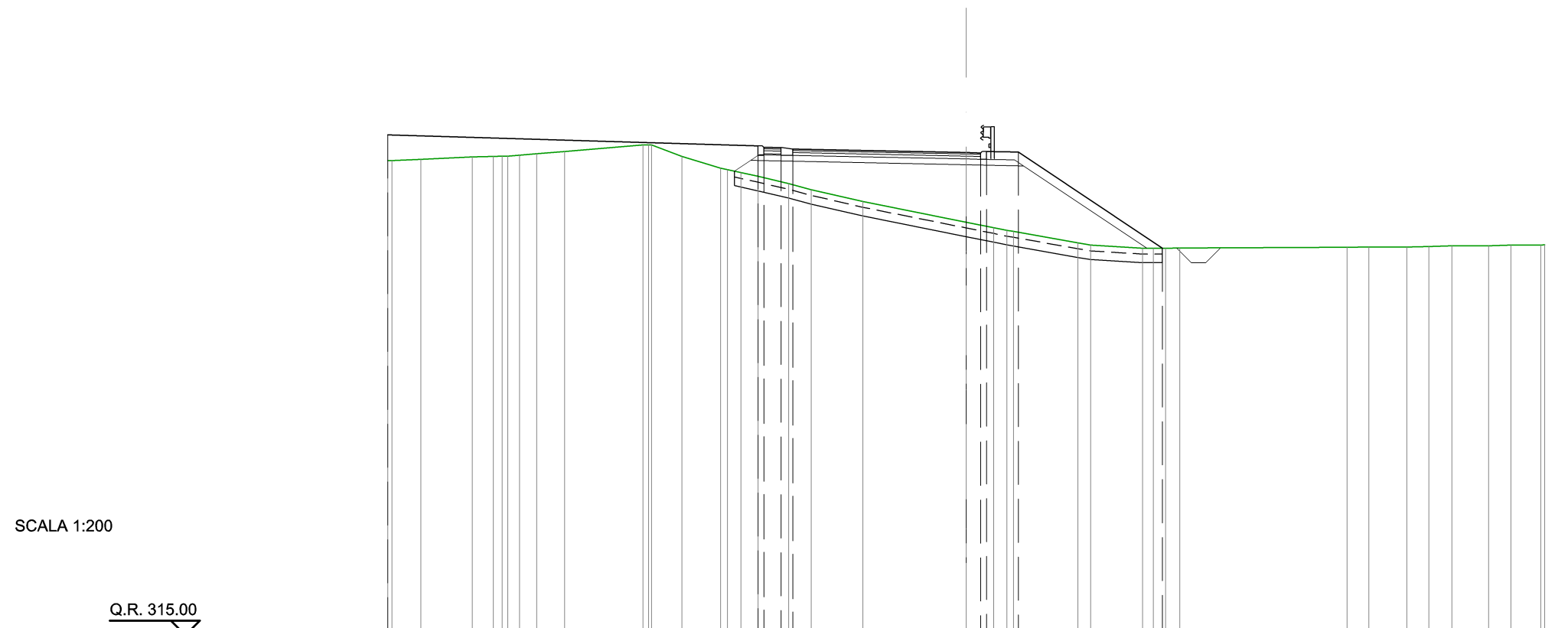
Q.R. 315.00



QUOTA PROGETTO STRATO SUP.																										
DISTANTE PARZIALI STRATO SUP.																										
DISTANZE PROGETTO STRATO SUP.																										
QUOTE TERRENO	-20.00	-331.41																								
DISTANZE TERRENO	-20.00	-15.74	-13.30	-11.69	-11.16	-9.79	-8.44	-7.98	-7.20	-6.48	-6.00	-5.02	-2.91	-0.48	-0.00	-0.70	-1.52	-2.03	-2.73	-3.02	-3.69	-10.56	-13.22	-17.15	-18.99	-20.00

SCAVI E BONIFICHE	
SCOTICO	15.466 m
BONIFICA	4.439 m ²
RILEVATI	
ANTICAPILLARE	15.666 m
RILEVATO	22.194 m ²
TERRENO VEGETALE	19.894 m
SOVRASTRUTTURA STRADALE	
STRATO DI USURA	7.700 m
STRATO DI BINDER	7.700 m
STRATO DI BASE	7.700 m
STRATO DI FONDAZIONE	1.826 m ²
MANUFATTI	
CORDOLO BITUMINOSO	0.217 m ²

SEZIONE N. 15
 PROGRESSIVA 125.66
 QUOTA PROGETTO 331.69



SCALA 1:200

Q.R. 315.00

QUOTA PROGETTO STRATO SUP.						331.05	331.87	331.81			331.69	331.68	331.71		328.39																							
DISTANTE PARZIALI STRATO SUP.							1.01	0.60	0.40	6.00	0.50	1.30	4.98																									
DISTANZE PROGETTO STRATO SUP.						-8.01	-7.00	-6.00			-0.00	-0.50	-1.80		-6.78																							
QUOTE TERRENO	331.41	331.42	331.46	331.54	331.55	331.57	331.60	331.65	331.73	331.95	331.96	331.96	331.96	331.56	331.15	331.00	330.87	331.87	331.86	331.81	330.41	330.00	331.69	331.68	331.71	328.39	328.38	328.39	327.89	328.39	328.41	328.43	328.43	328.45	328.46	328.47	328.49	328.50
DISTANZE TERRENO	-20.00	-19.86	-18.86	-17.08	-16.35	-15.85	-15.45	-14.86	-13.89	-11.18	-10.89	-9.83	-8.50	-7.80	-7.20	-6.14	-5.36	-3.58	0.00	0.70	1.41	1.80	3.86	4.30	6.10	6.78	7.38	13.17	13.92	15.23	16.00	16.79	18.06	18.83	19.86			