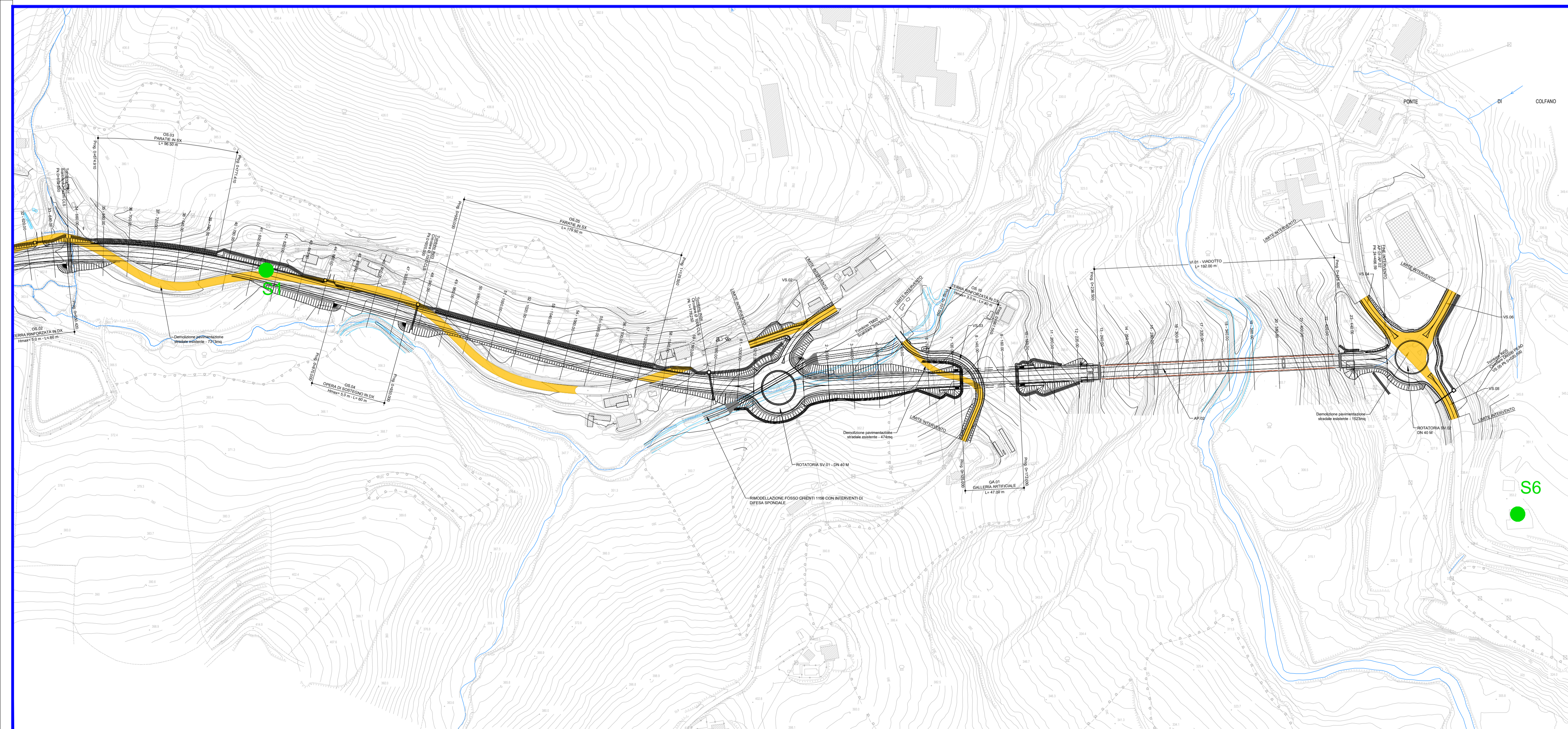
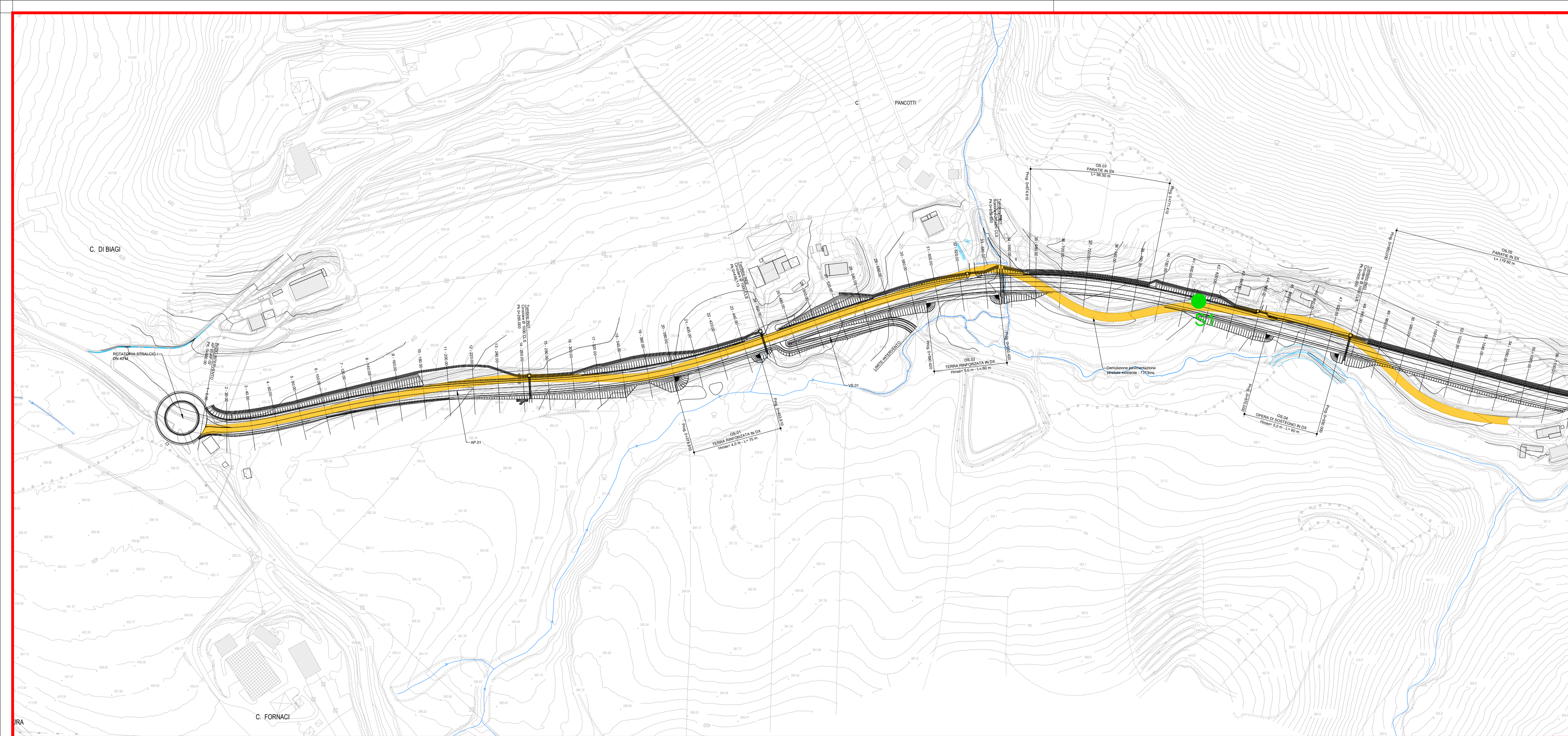
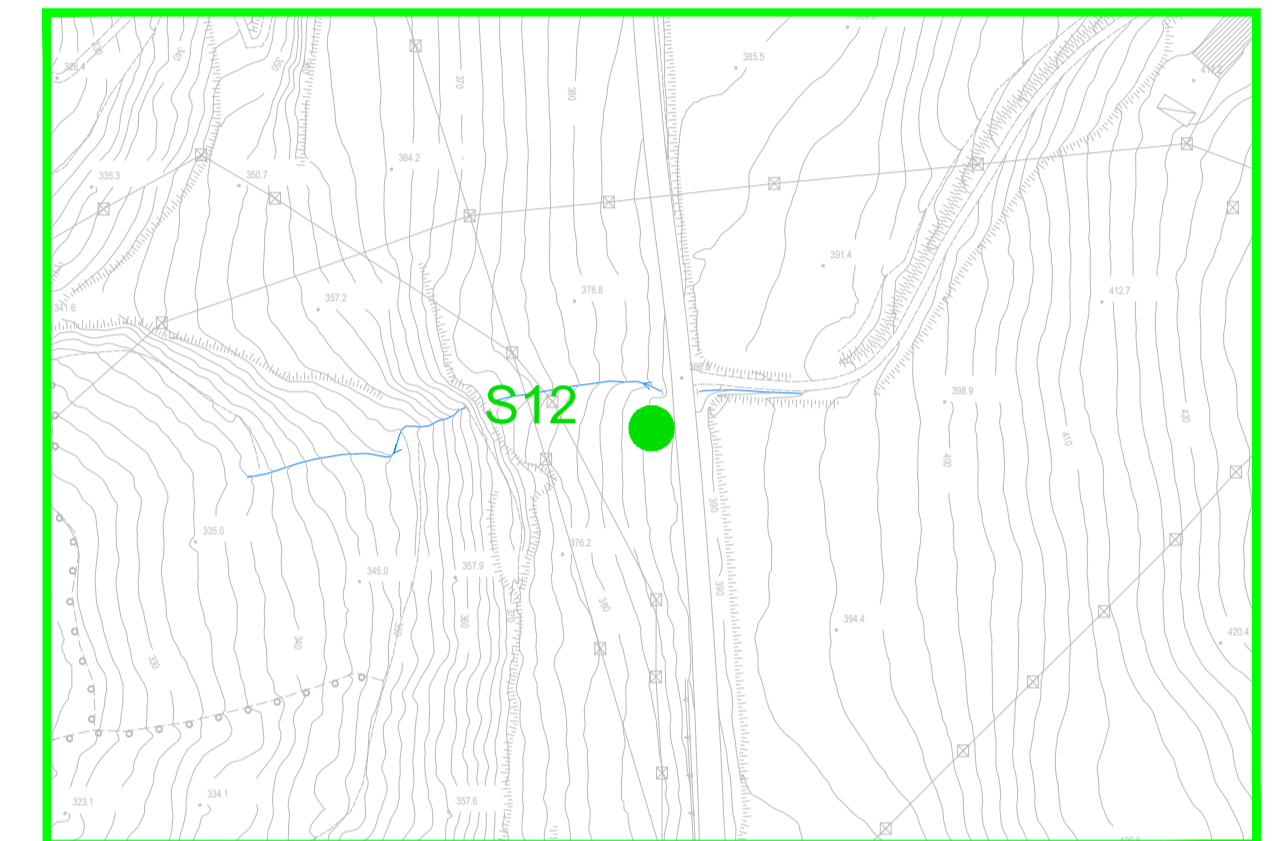

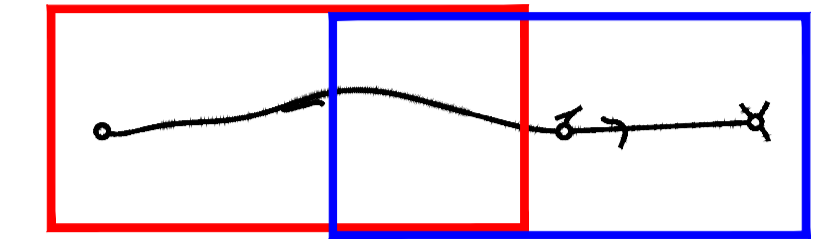


# LEGENDA

● Sn Campionamento ambientale da sondaggio geognostico

## K-PLAN



**SOGGETTO ATTUATORE - Art.7 D.L. 11 novembre 2016, n. 205**  
 (già art.15 ter del D.L. 17 ottobre 2016, n.189, convertito dalla L. 15 dicembre 2016, n.229)  
 ex OCDPC 408 / 2016 - art.4  
 OCDPC 475 / 2017 - art.3

**PNC - PNRR: Piano Nazionale Complementare al Piano Nazionale di Ripresa e Resilienza nei territori colpiti dal sisma 2009-2016, Sub-misura A4, "Investimenti sulla rete stradale statale"**  
**S.S. 502 - S.S. 78 - Belforte del Chienti - Sarnano - Lavori di adeguamento e/o miglioramento tecnico funzionale della sezione stradale in t.s. e potenziamento delle intersezioni. 2° Stralcio. Cod. SIL ACNOAN00114 - Codice CUP F71B22001170001**

PROGETTAZIONE DEFINITIVA, ESECUTIVA ED ESECUZIONE LAVORI cod. PSL10/22

RESPONSABILE INTEGRAZIONE PRESTAZIONI SPECIALISTICHE: Prof. Ing. Franco BRAGA Ordine Ingegneri di Roma n. 7072/A		RAGGRUPPAMENTO TEMPORANEO DI IMPRESE: Mandataria 	
GEOLOGO: Dott. Geol. Andrea RONDINARA Albo regionale del Lazio n. 921		Mandanti 	
COORDINATORE PER LA SICUREZZA IN FASE DI PROGETTAZIONE: Dott. Ing. Davide TALIA Ordine Ingegneri di Roma n. 29001/B		RAGGRUPPAMENTO TEMPORANEO PROGETTISTI: Mandataria 	
RESPONSABILE DEL PROCEDIMENTO: Dott. Ing. Marco MANCINA		Mandanti 	
PROTOCOLLO	DATA	Prestatore del servizio di PMA Dott. Geol. Andrea Rondinara	

## PIANO DI GESTIONE DELLE MATERIE

Planimetria punti indagine piano campionamento ambientale

CODICE PROGETTO		NOME FILE		REVISIONE	SCALA:
T01GE00GEOPL01		T01GE00GEOPL01A.dwg		A	1:2.000
PROGETTO	LIV. PROG.	N. PROG.	CODICE ELAB.		
			T01GE00GEOPL01		
A	EMISSIONE	10 ottobre 2023	Rondinara	Eusepi	Brigo
REV.	DESCRIZIONE	DATA	REDATTO	VERIFICATO	APPROVATO