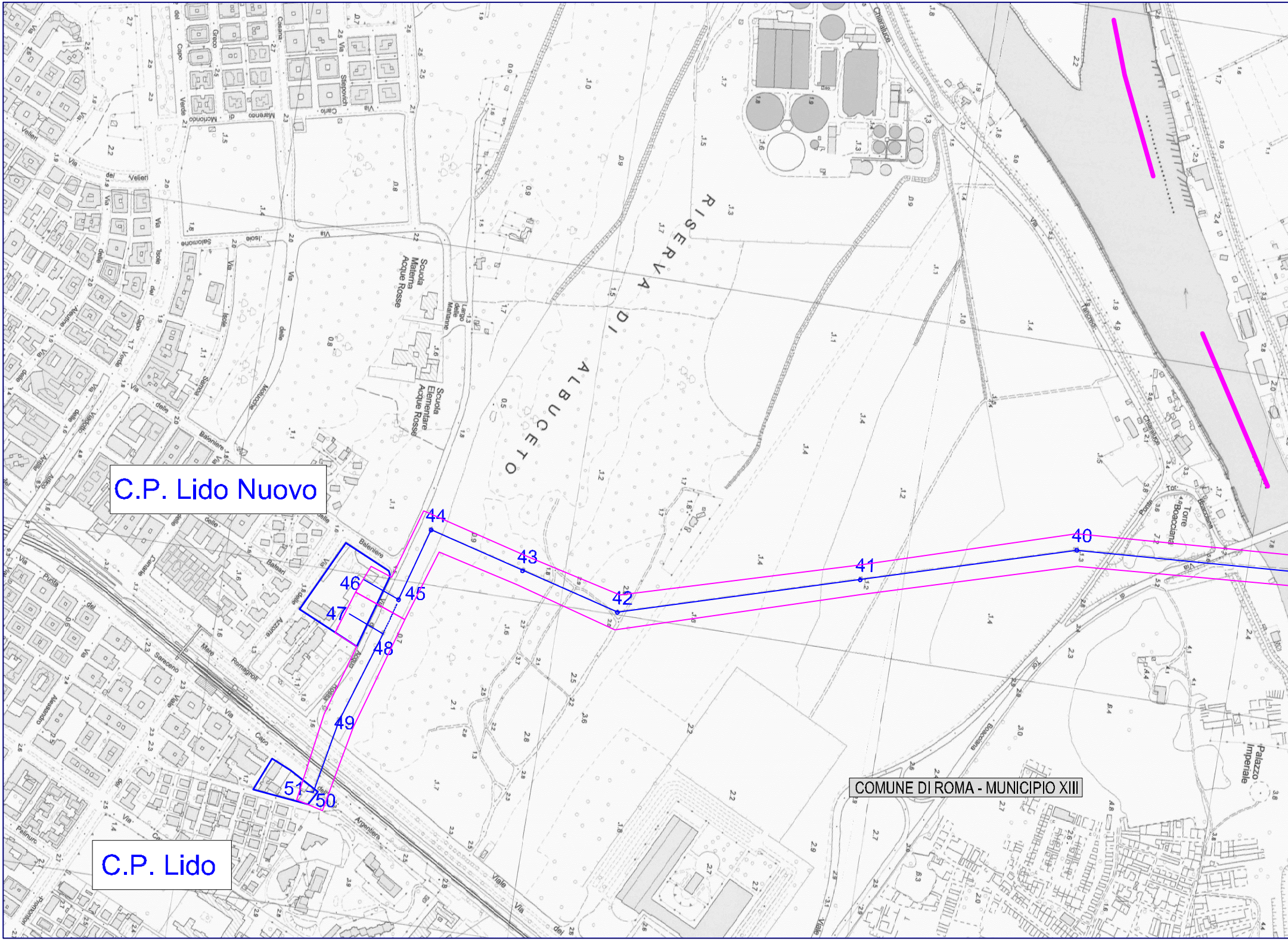
C.P. Lido Nuovo
C.P. Lido
COMUNE DI ROMA - MUNICIPIO XIII
RISERVA DI ALBUCETO
40
41
42
43
44
45
46
47
48
49
50
51
Scuola Materna Acque Rosse
Scuola Elementare Acque Rosse
Largo delle Marianne
Palazzo Imperiale
Torre Boacciana
Via dei Velieri
Via delle Baleniere
Via Mare Romagnoli
Viale delle Acque Rosse
Via dei Romagnoli
Via Argentiera
Via Capo Saraceno
Via Isole del Capo Verde
Via Carlo Stefanovich
Via di Macchia Saponara
Via Mario Ancona

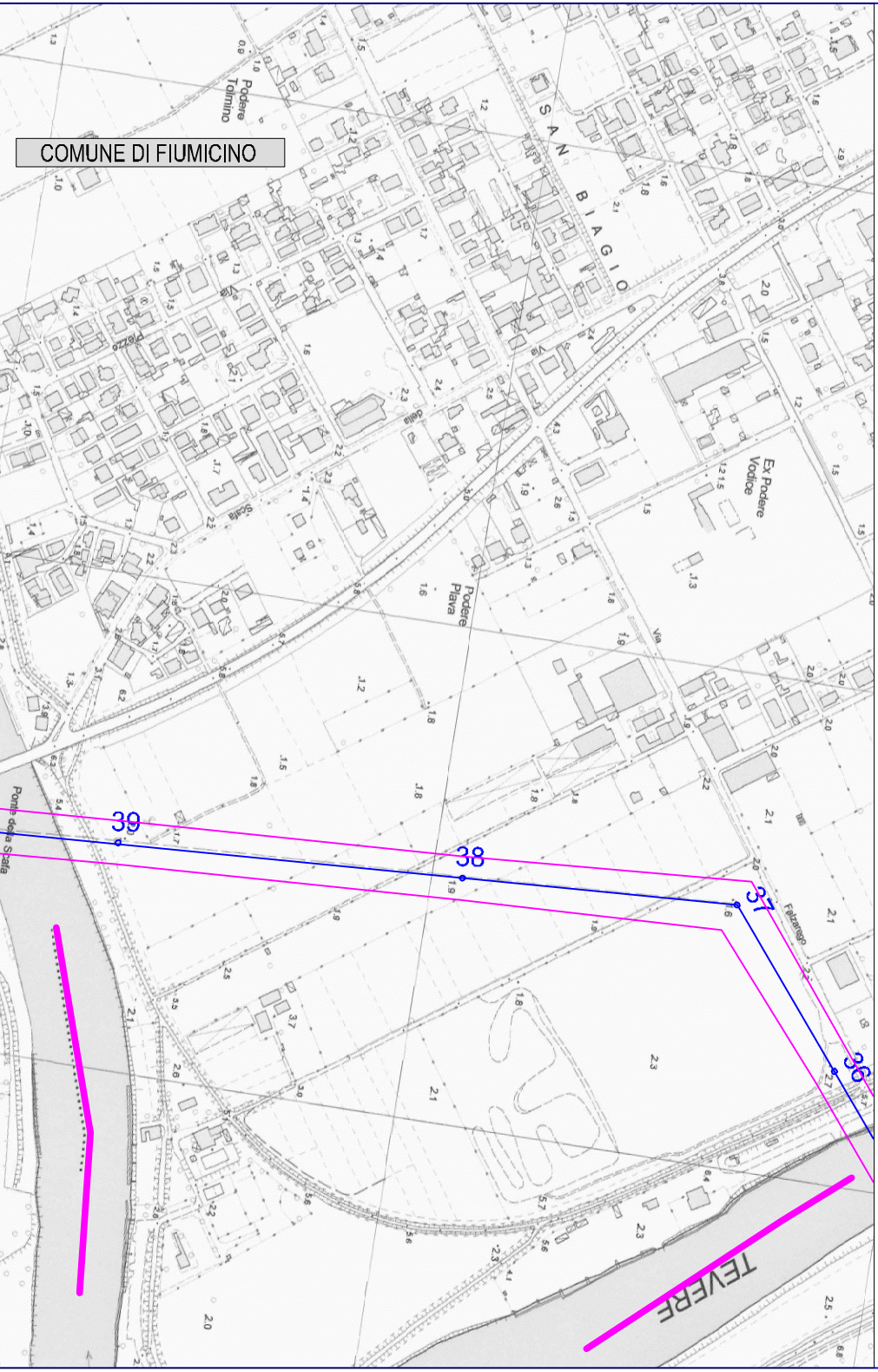
COMUNE DI FIUMICINO
Podere Tolmino
SAN BIAGIO
Piazza
Via della Scafa
Ex Podere Vodice
Podere Piava
Via
Ponte della Scafa
39
38
37
36
Falzarego
TEVERE

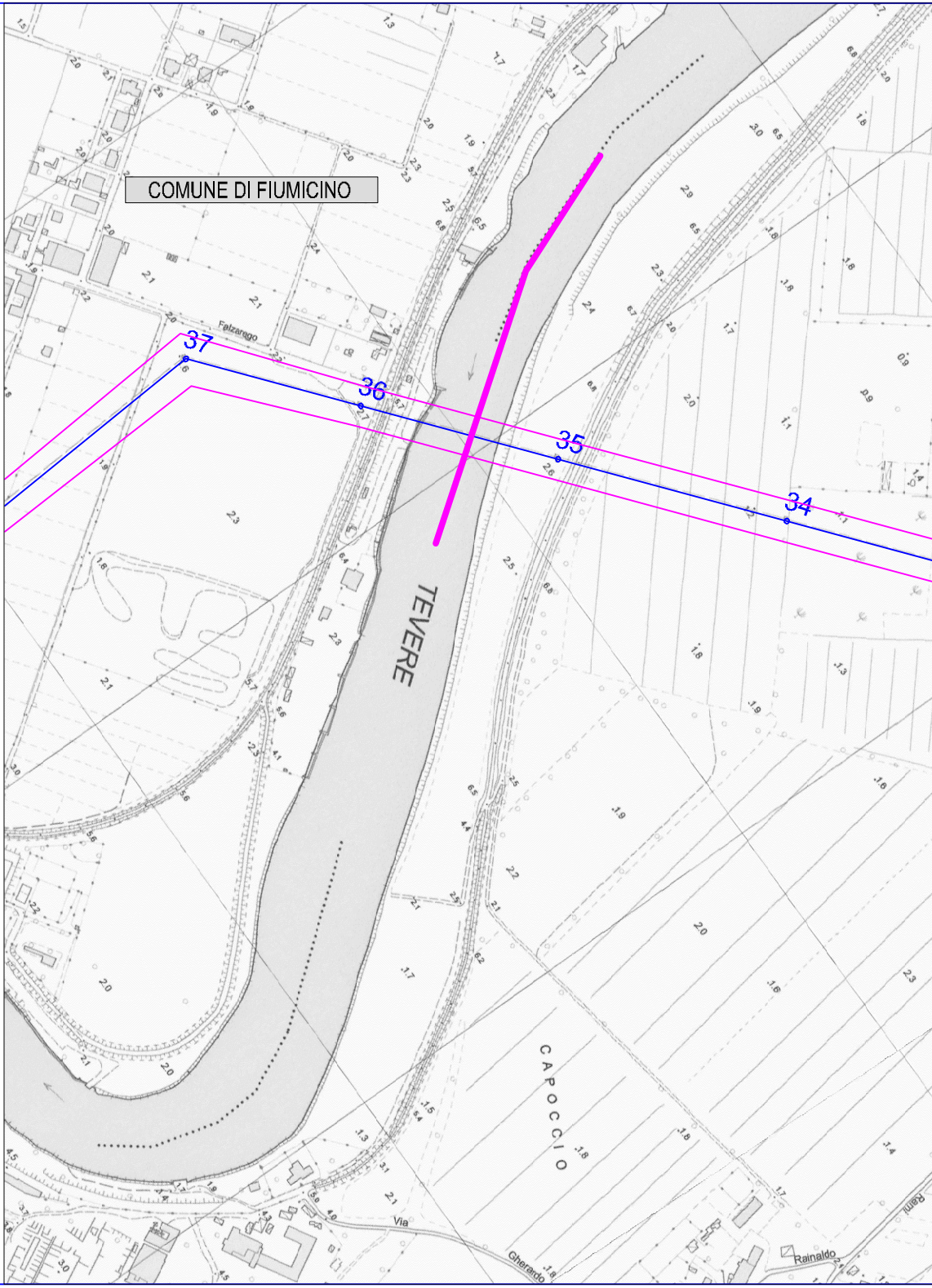
COMUNE DI FIUMICINO
Falzarego
37
36
35
34
TEVERE
CAPOCCIO
Via
Gherardo
Rainaldo

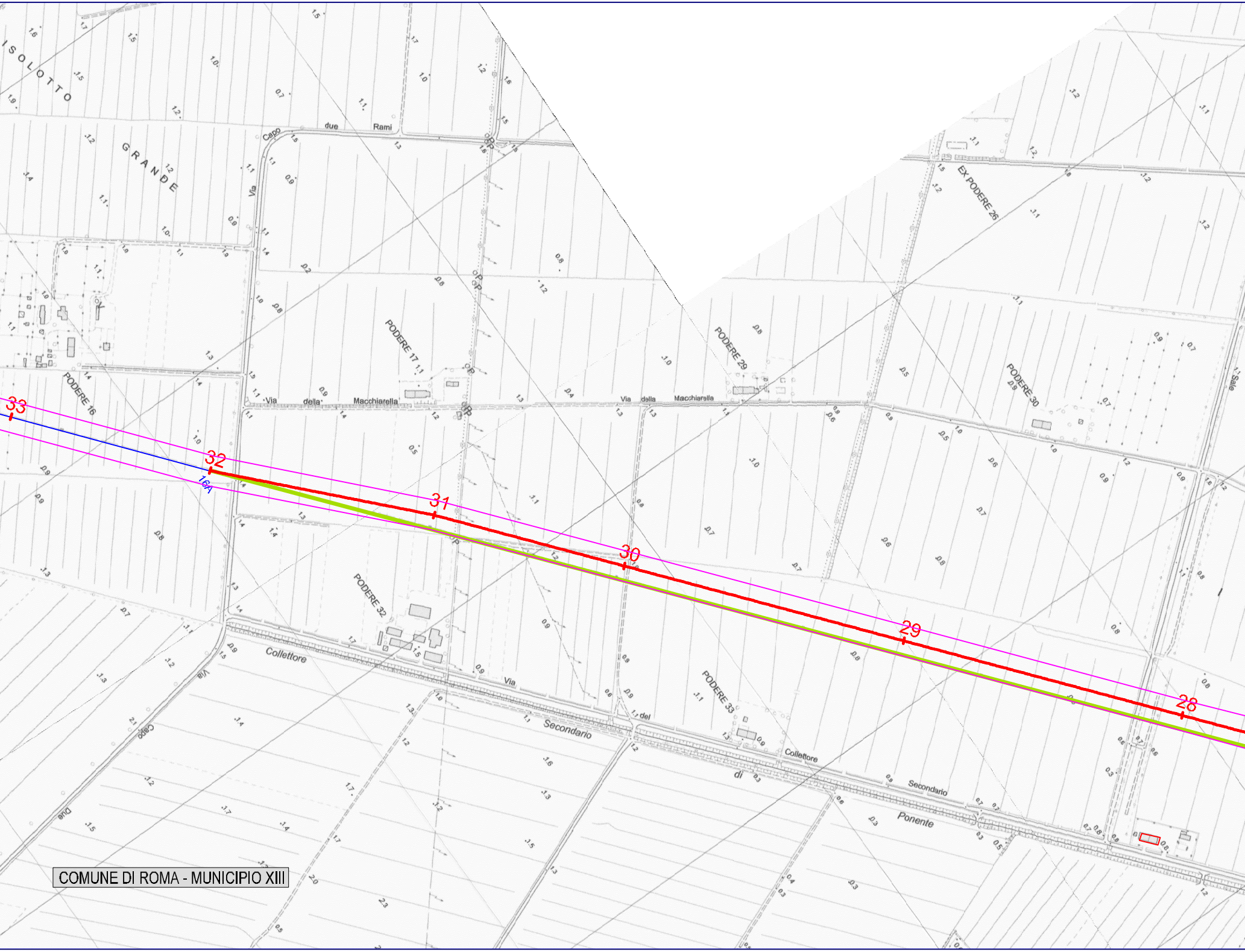
ISOLOTTO GRANDE
Capo due Rami
Via
PODERE 16
PODERE 17
PODERE 29
EX PODERE 26
PODERE 30
PODERE 32
PODERE 33
Via della Macchiarella
Via della Macchiarella
Collettore
Via
Secondario
Collettore
Secondario
Via del
di
Ponente
Via Capo Due
Sale
33
32
31
30
29
28
16A
COMUNE DI ROMA - MUNICIPIO XIII

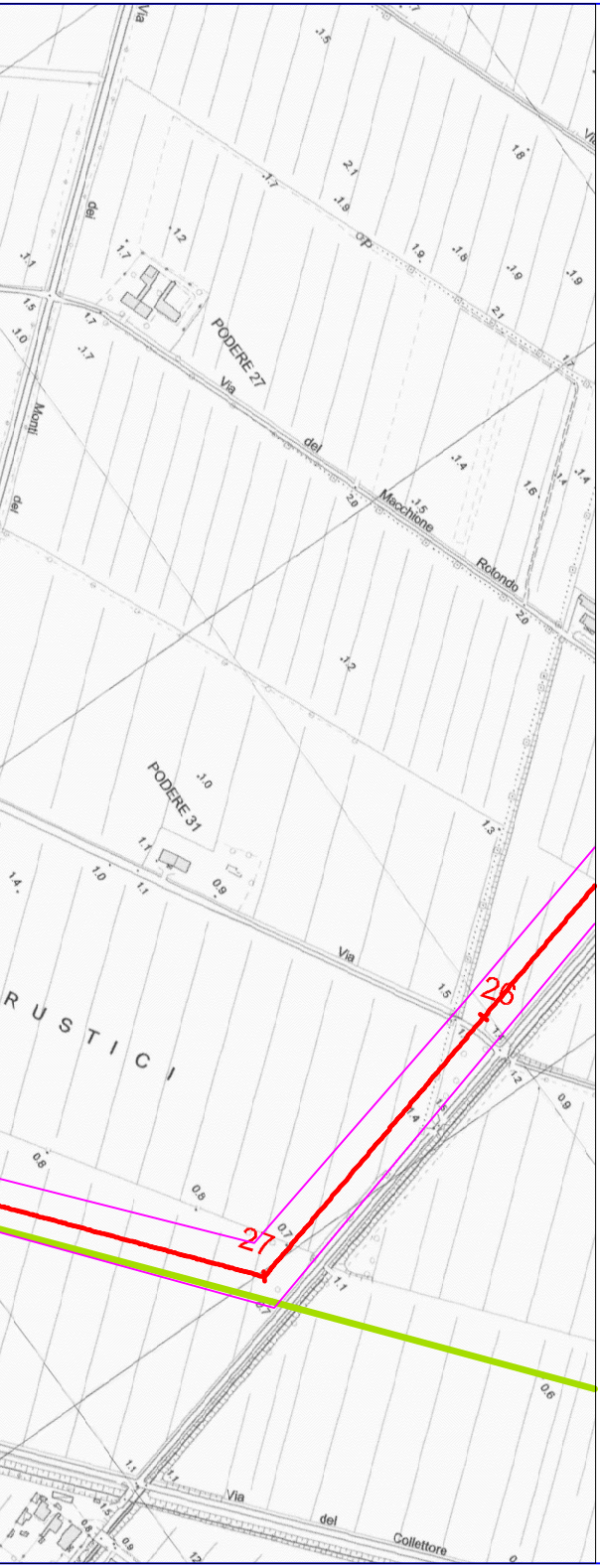
Via
Via del Macchione Rotondo
PODERE 27
Monti
PODERE 31
R U S T I C I
Via
26
27
Via del Collettore

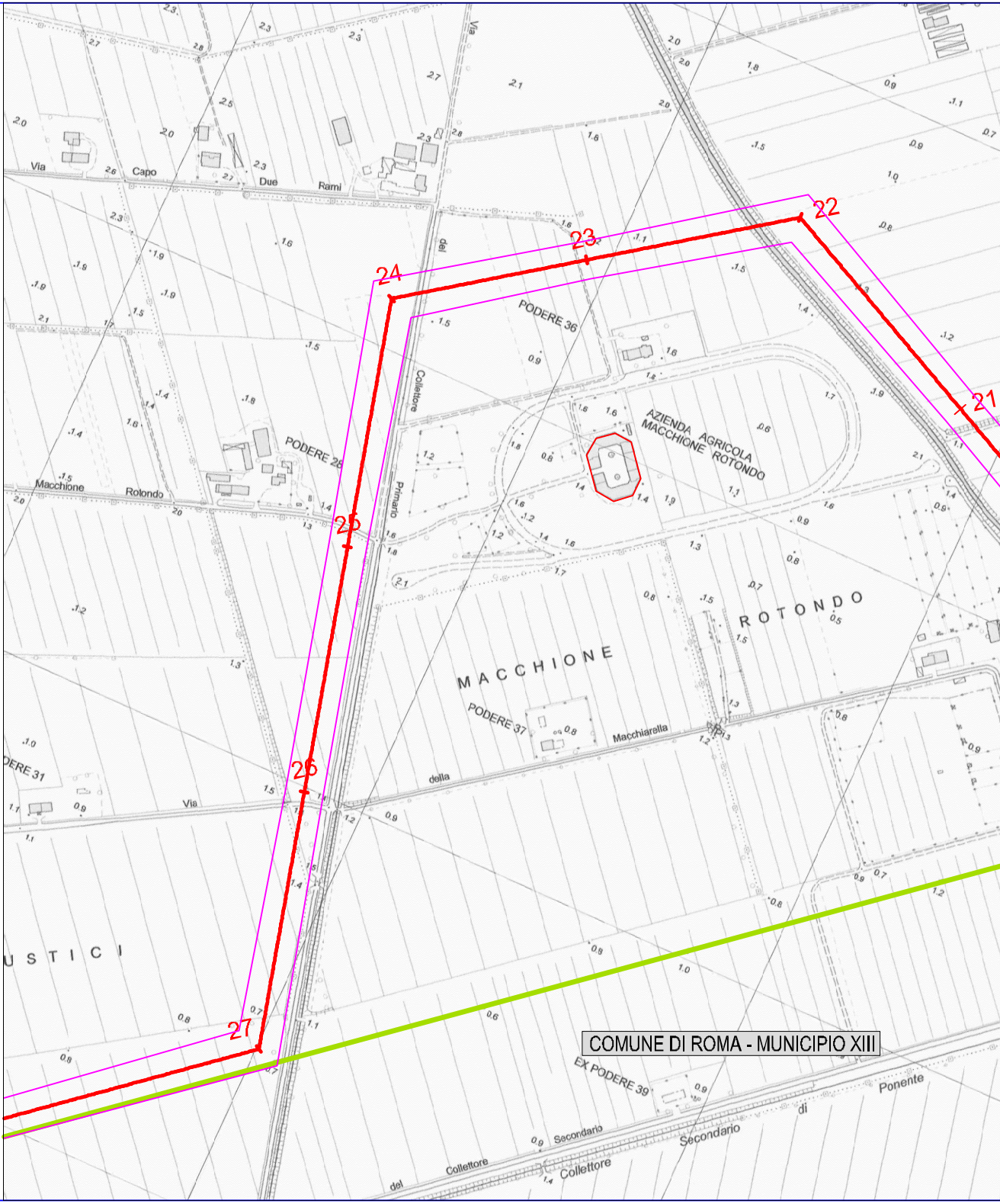
Via Capo Due Rami
Via del
22
23
24
21
PODERE 36
Collettore Primario
AZIENDA AGRICOLA MACCHIONE ROTONDO
PODERE 28
Macchione Rotondo
25
MACCHIONE
ROTONDO
PODERE 37
Macchiarella
PODERE 31
Via della
26
U S T I C I
27
COMUNE DI ROMA - MUNICIPIO XIII
EX PODERE 39
Collettore Secondario
del Collettore Secondario di Ponente

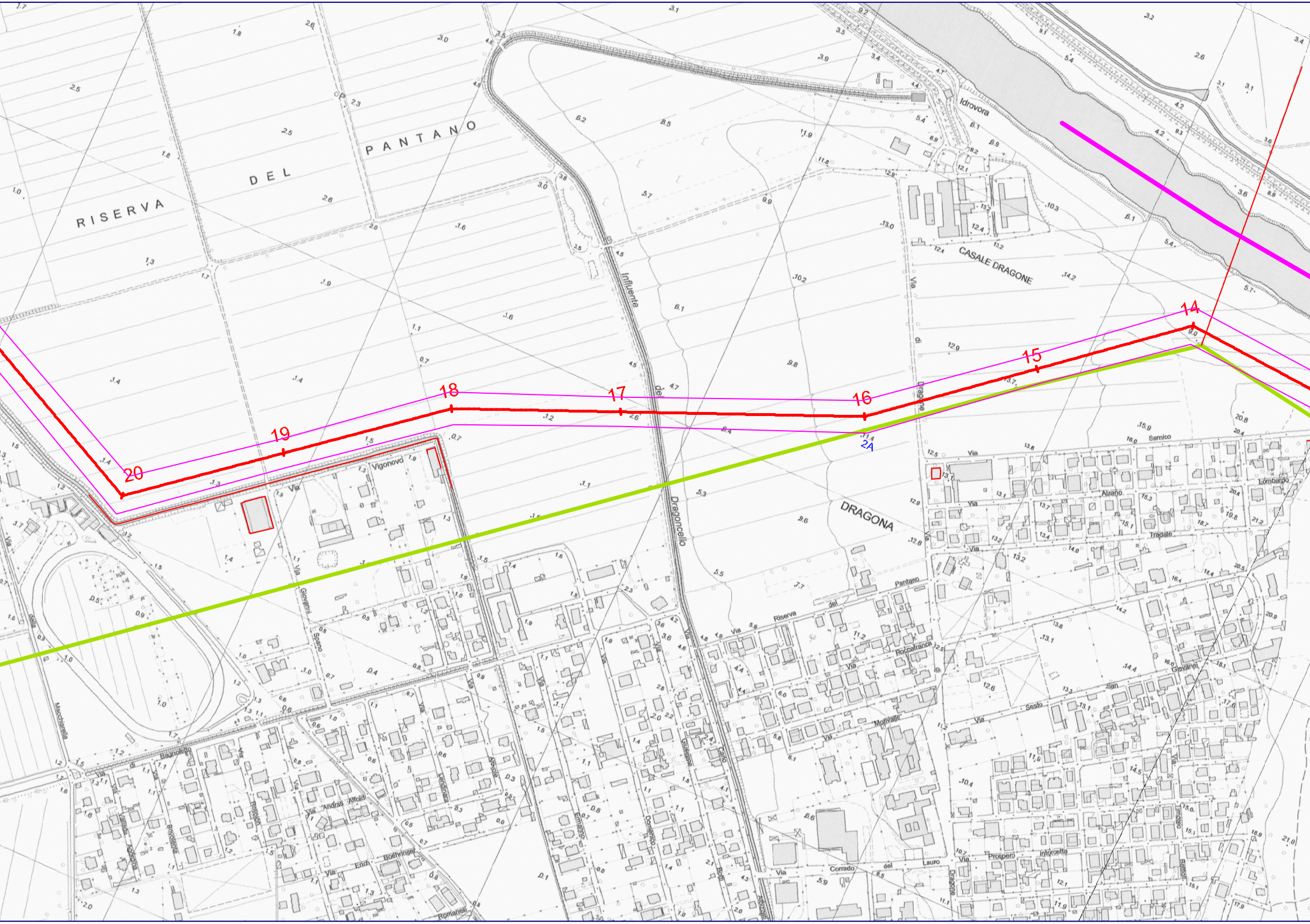
RISERVA DEL PANTANO
Influente del Dragoncello
CASALE DRAGONE
DRAGONA
Idrovora
Via di Dragone
Via Vigonovo
Via Riserva del Pantano
Via Roccafranca
Via San Sesto
Via Monvalle
Via Corrado del Lauro
Via Giovanni Spano
Via Lombardo
Via Tradate
Via Alzano
Via Samico
Via della Macchiarella
Via di Bagnolo
Via Andrea Alfaldi
Via Erich Boehringer
Via Romanelli
Via Prospero Intorcetta
Via Giuseppe Bottai
Via Caio
Via Domenico
Via Ermanno
Via Ugo Bassi
Via Alfredo
20
19
18
17
16
15
14
2A

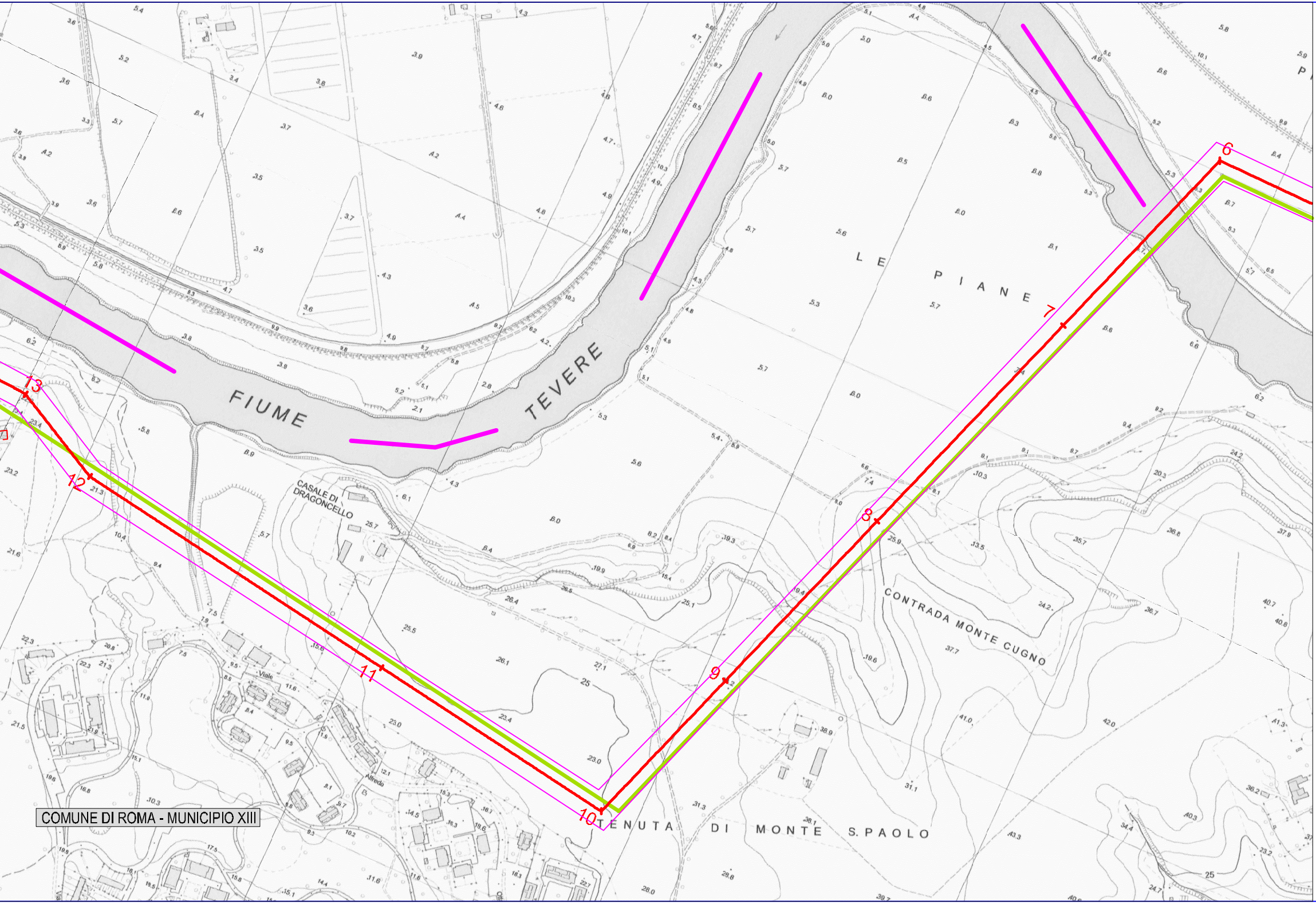
FIUME TEVERE
LE PIANE
CASALE DI DRAGONCELLO
CONTRADA MONTE CUGNO
TENUTA DI MONTE S.PAOLO
Viale
Alfredo
COMUNE DI ROMA - MUNICIPIO XIII
6
7
8
9
10
11
12
13

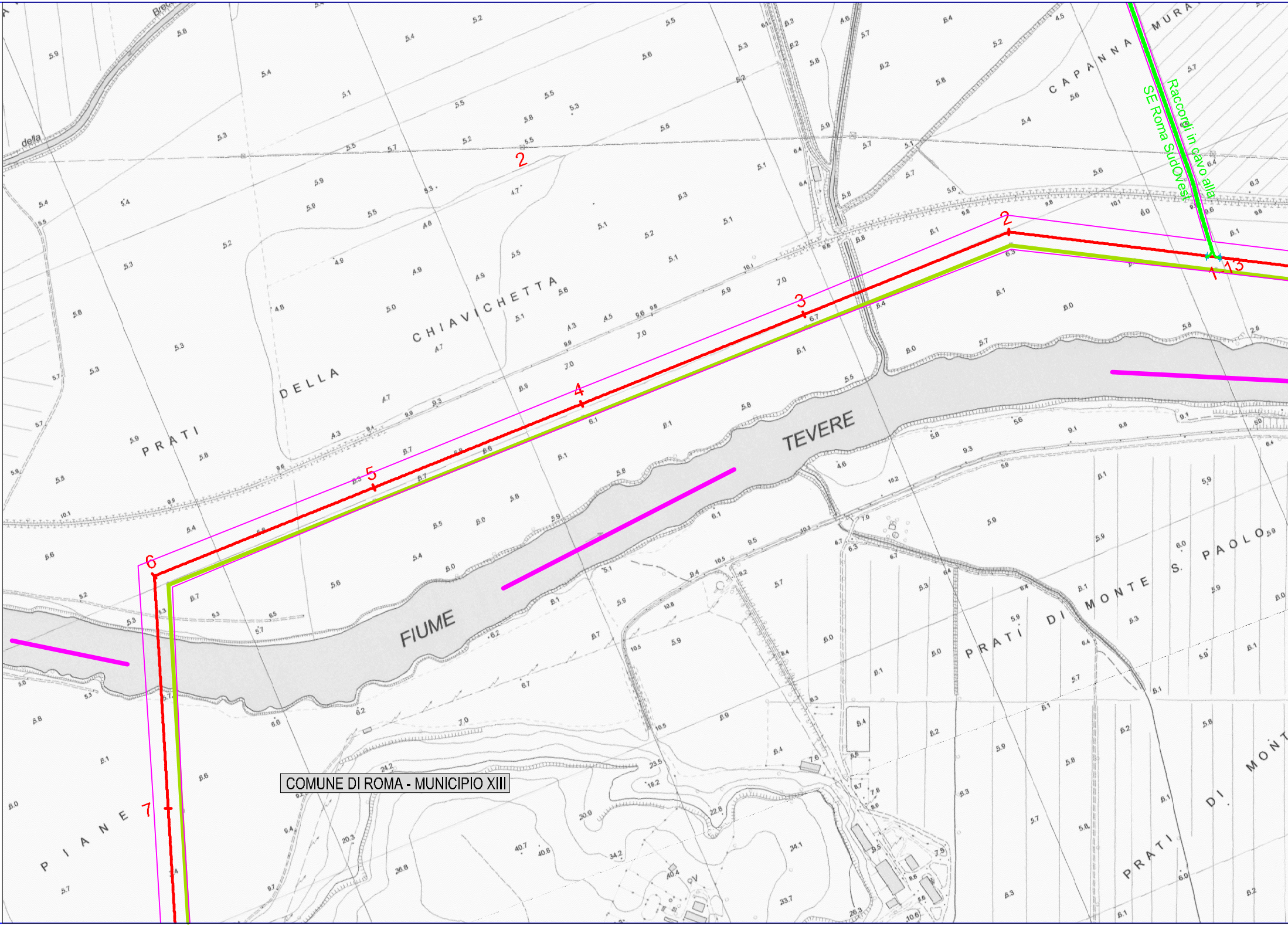
Raccordi in cavo alla
SE Roma SudOvest
CAPANNA MURA
PRATI DELLA CHIAVICHETTA
FIUME TEVERE
PRATI DI MONTE S. PAOLO
PRATI DI MONT
PIANE
della
COMUNE DI ROMA - MUNICIPIO XIII
1
2
3
4
5
6
7
13

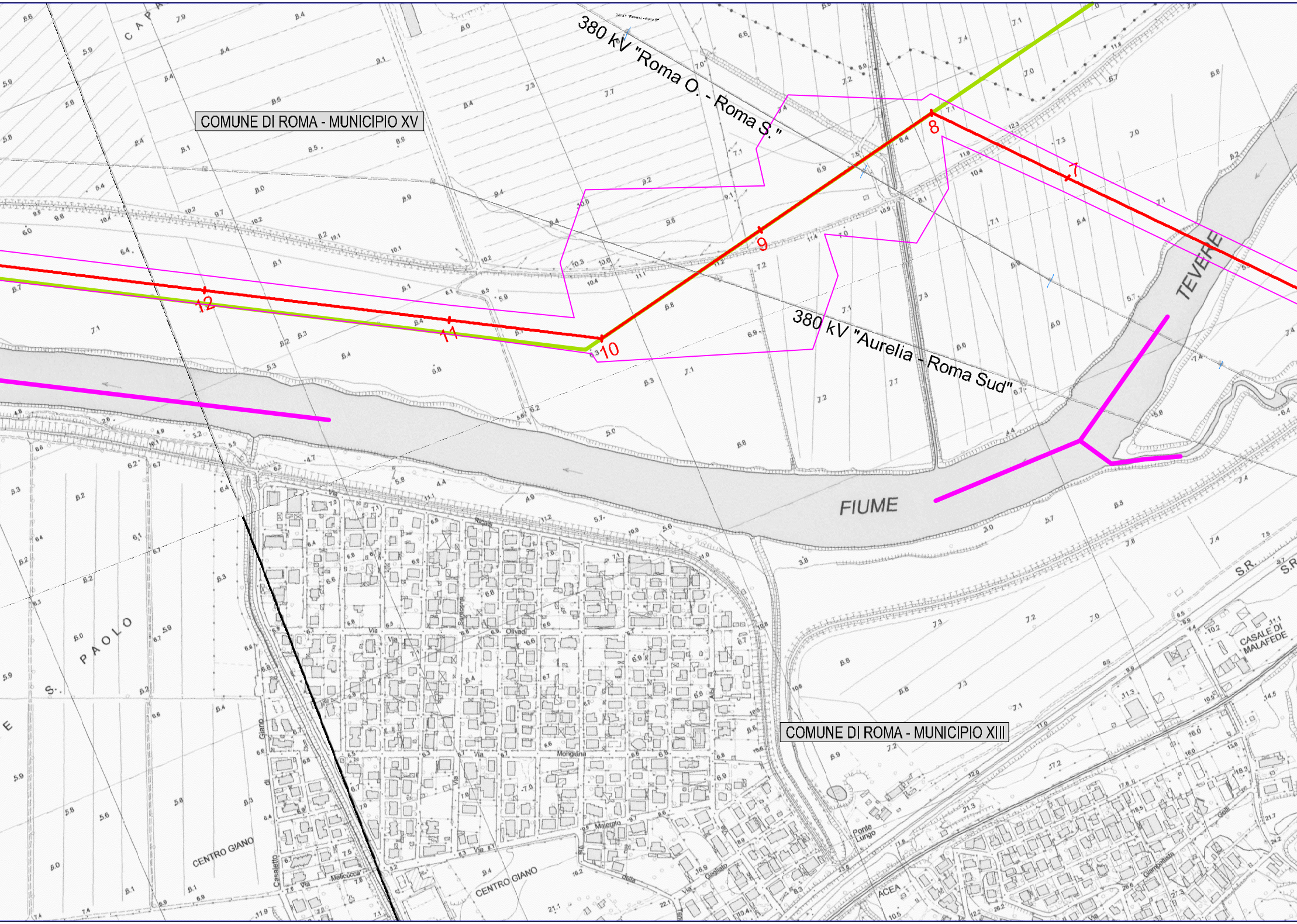
COMUNE DI ROMA - MUNICIPIO XV
380 kV "Roma O. - Roma S."
380 kV "Aurelia - Roma Sud"
7
8
9
10
11
12
TEVERE
FIUME
COMUNE DI ROMA - MUNICIPIO XIII
CASALE DI MALAFEDE
S. PAOLO
CENTRO GIANO
CENTRO GIANO
Via Ricadi
Via Olivadi
Via Mongiana
Via Melicucca
Ponte Lungo
ACEA
S.R.

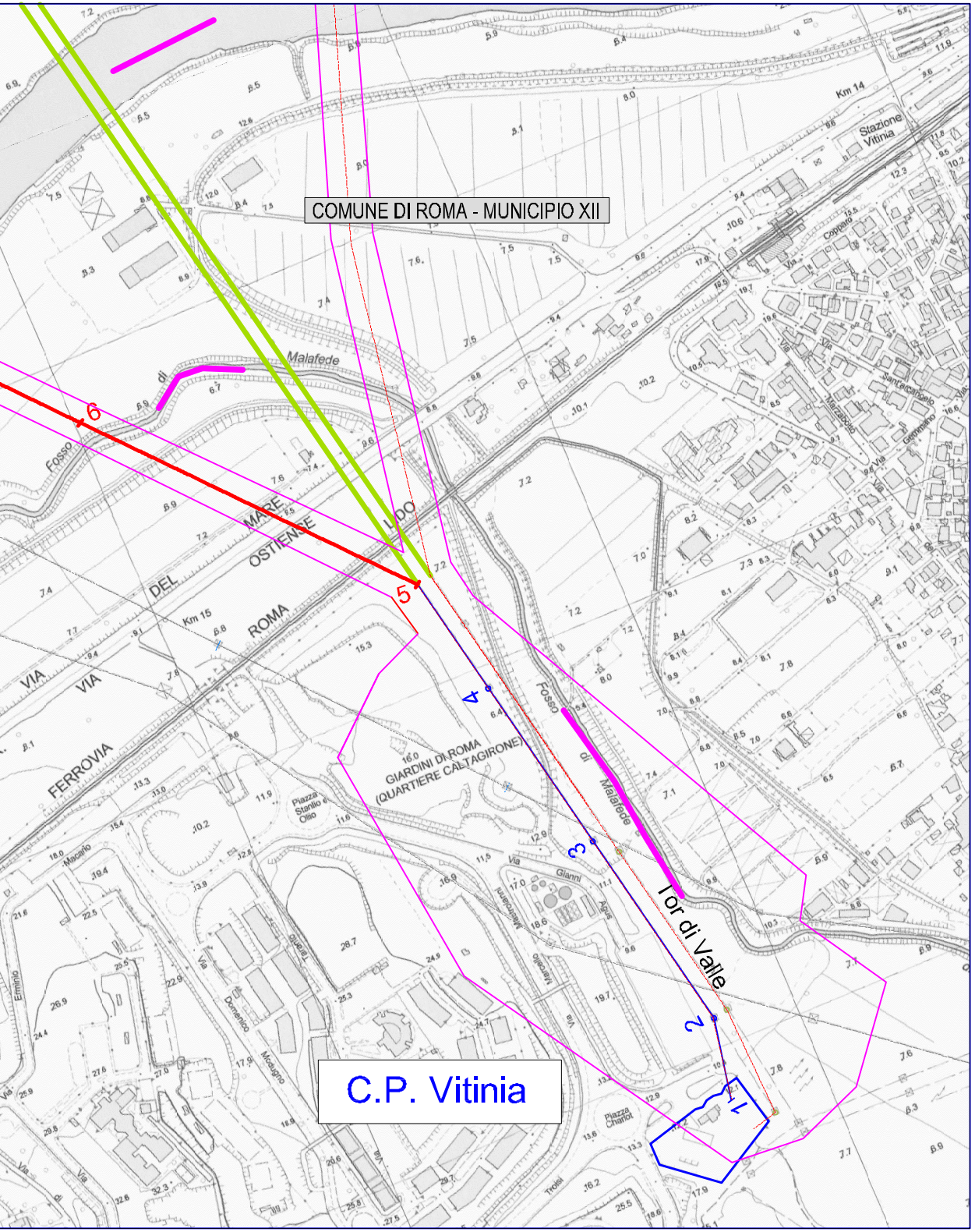
COMUNE DI ROMA - MUNICIPIO XII
C.P. Vitinia
Tor di Valle
Fosso di Malafede
Fosso di Malafede
VIA DEL MARE
VIA OSTIENSE
FERROVIA ROMA LIDO
GIARDINI DI ROMA (QUARTIERE CALTAGIRONE)
Stazione Vitinia
Km 14
Km 15
Piazza Stanilo e Ollio
Via Gianni Agus
Piazza Charlot
1
2
3
4
5
6

LEGENDA

—	Tracciato elettrodotto aereo 150 KV esistente da mantenere e potenziare
—	Elettrodotto 150 KV su nuovo tracciato
—	Tracciato elettrodotto a 150 KV in progetto (tratto in cavo)
—	Elettrodotto a 150 KV aereo esistente da demolire
—	Distanze Prima Approssimazione (DPA)

REVISIONI

N.	DATA	DESCRIZIONE	ELABORATO	VERIFICATO	APPROVATO
00	13/05/2010	Emissione			

TIPOLOGIA DELL'ELABORATO	CODIFICA DELL'ELABORATO DG0584QSWBER00084_02
PROGETTO	TITOLO
RICAVATO DAL DOC. TERNA	Potenziamento direttrice 150 kV "Tor di Valle - Ostia Lido"- Tratta Vitinia - Lido Corografia con DPA
CLASSIFICAZIONE DI SICUREZZA	

Terna

NOME DEL FILE	SCALA CAD	FORMATO	SCALA	FOGLIO
DE0584QSWBER00084_05_00	1 unità = 5 m	297 x 3500	1:5.000	1 / 1

Questo documento contiene informazioni di proprietà Terna S.p.A. e deve essere utilizzato esclusivamente dal destinatario in relazione alle finalità per le quali è stato ricevuto. E' vietata qualsiasi forma di riproduzione o di divulgazione senza l'esplicito consenso di Terna S.p.A.

This document contains information proprietary to Terna S.p.A. and it will have to be used exclusively for the purposes for which it has been furnished. Whichever shape of spreading or reproduction without the written permission of Terna S.p.A. is prohibit.