















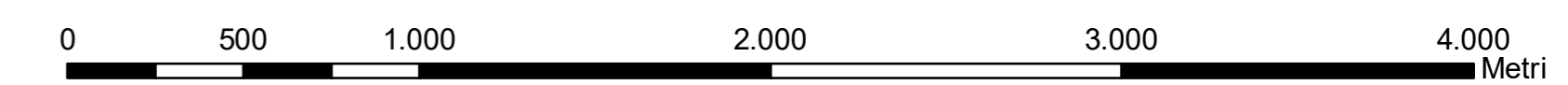


REGIONE BASILICATA	
	
COMUNE DI BANZI	
	
IMPIANTO AGROVOLTAICO	
PROGETTO REALIZZAZIONE IMPIANTO AGRIVOLTAICO E RELATIVE OPERE DI CONNESSIONE IN AGRODI BANZI E PALAZZO SAN GERVASIO – PZ LOCALITÀ SPESSETI	
POTENZA NOMINALE 20 MW	
Studio di Impatto Ambientale	
N° ALLEGATO A.13.3b	Carta della Diversità Ambientale <small>COMMITTENTE</small> ALBA SOLAR 1 S.R.L.S. <small>via Anna Maria Ortese N° 7 _ 85 100 - POTENZA P.IVA 02165600764</small>
IL TECNICO DOTT.AGR. Milano Pasquale Fausto <small>Via Casal Grande,62 85010 - Vaglio di Bas ilicata (PZ) email pec: p.milano@conafpec.it</small>	
DATA: Luglio 2023	Rev n°1

Legenda

-  Tracker
 -  Viabilità
 -  Area di mitigazione
 -  Cabina di consegna
 -  Cabine di campo
 -  Cancelli
 -  Cavidotto interno
 -  Cavidotto
 -  Fascia di mitigazione
 -  Recinzione
 -  Stazione Terna
 -  Cabina di consegna SE
- Diversità Ambientale**
- Categorie**
-  Aree Depresse Intermontane e Bacini Artificiali, Bacini Artificiali
 -  Rete Fluviale, Pianura di Fondovalle del Medio-Alto Corso Fluviale
 -  Rete Fluviale, Valli Fluviali Secondarie e Mptane
 -  Zona Vulcanica, Aree Urbanizzate

1:20.000



Coord. System: WGS 1984 UTM Zone 33N - EPSG: 32633