COMUNE DI ROMA

F.870

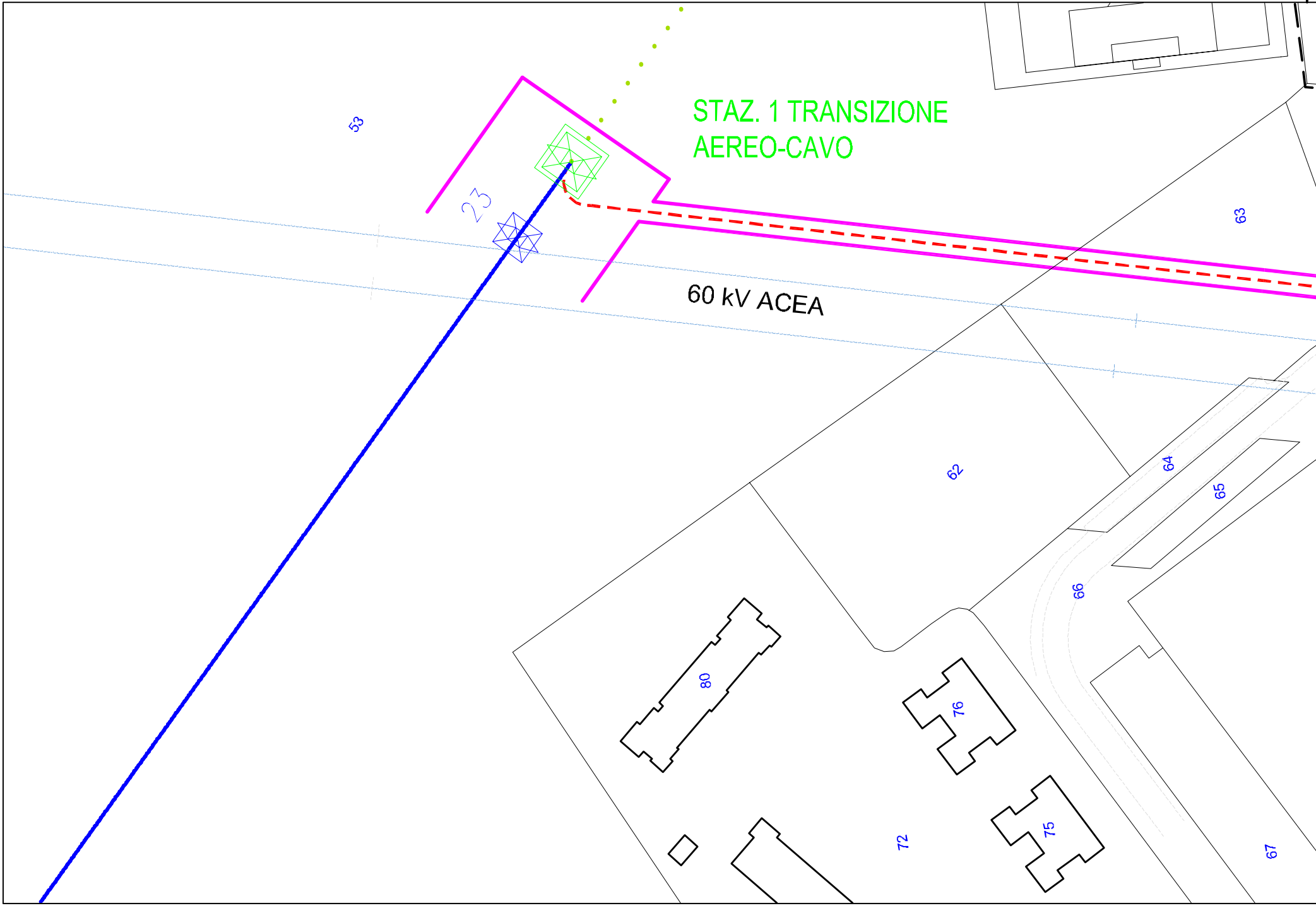
53
STAZ. 1 TRANSIZIONE
AEREO-CAVO
23
60 kV ACEA
63
62
64
65
66
80
76
72
75
67

F.870

COMUNE DI ROMA

F.1149

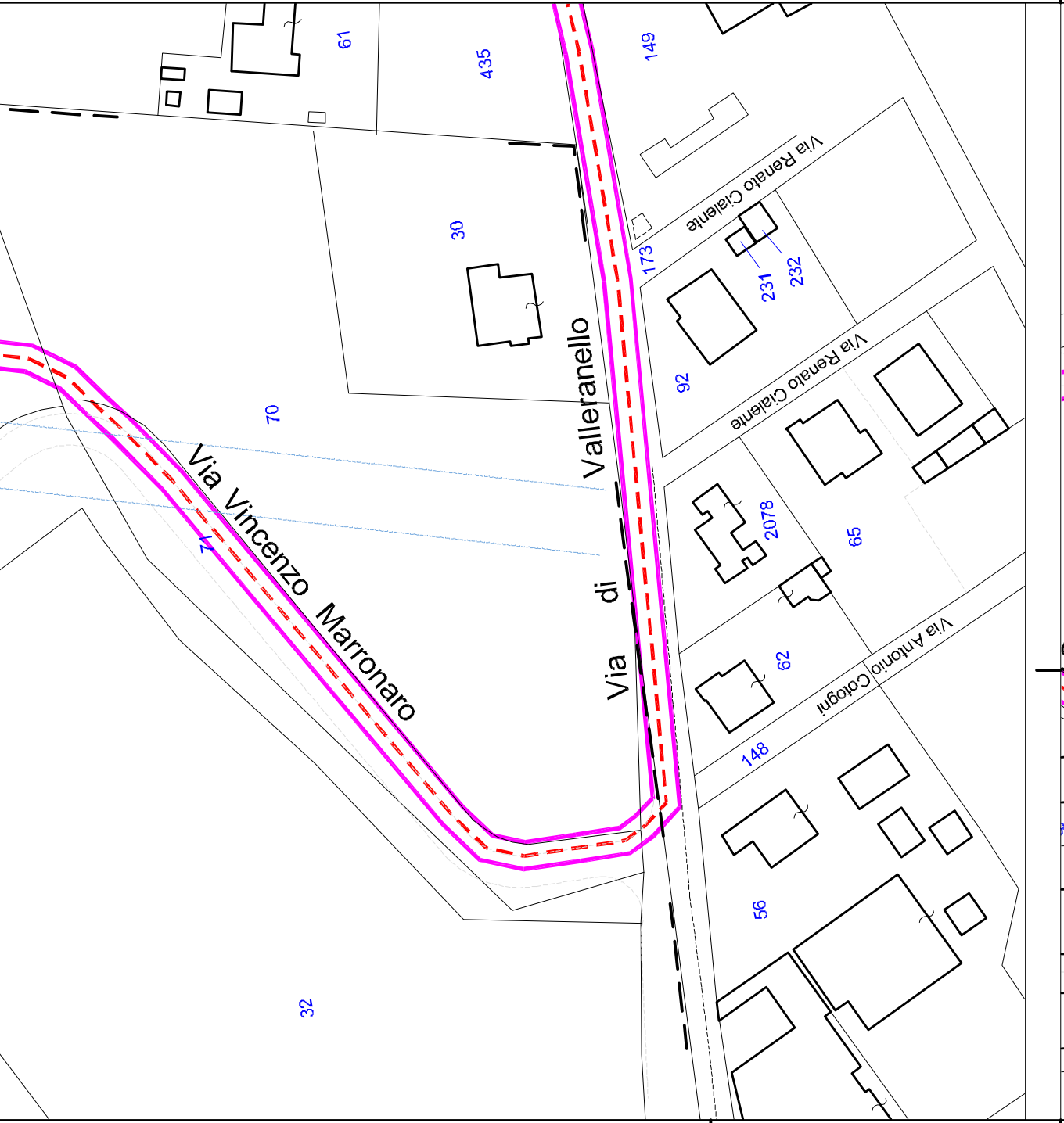
61
435
149
Via Renato Cialente
30
173
231
232
Via di Valleranello
92
Via Renato Cialente
70
Via Vincenzo Marronaro
71
2078
65
62
Via Antonio Cologni
148
56
32

F.870 **F.1149**

F.870

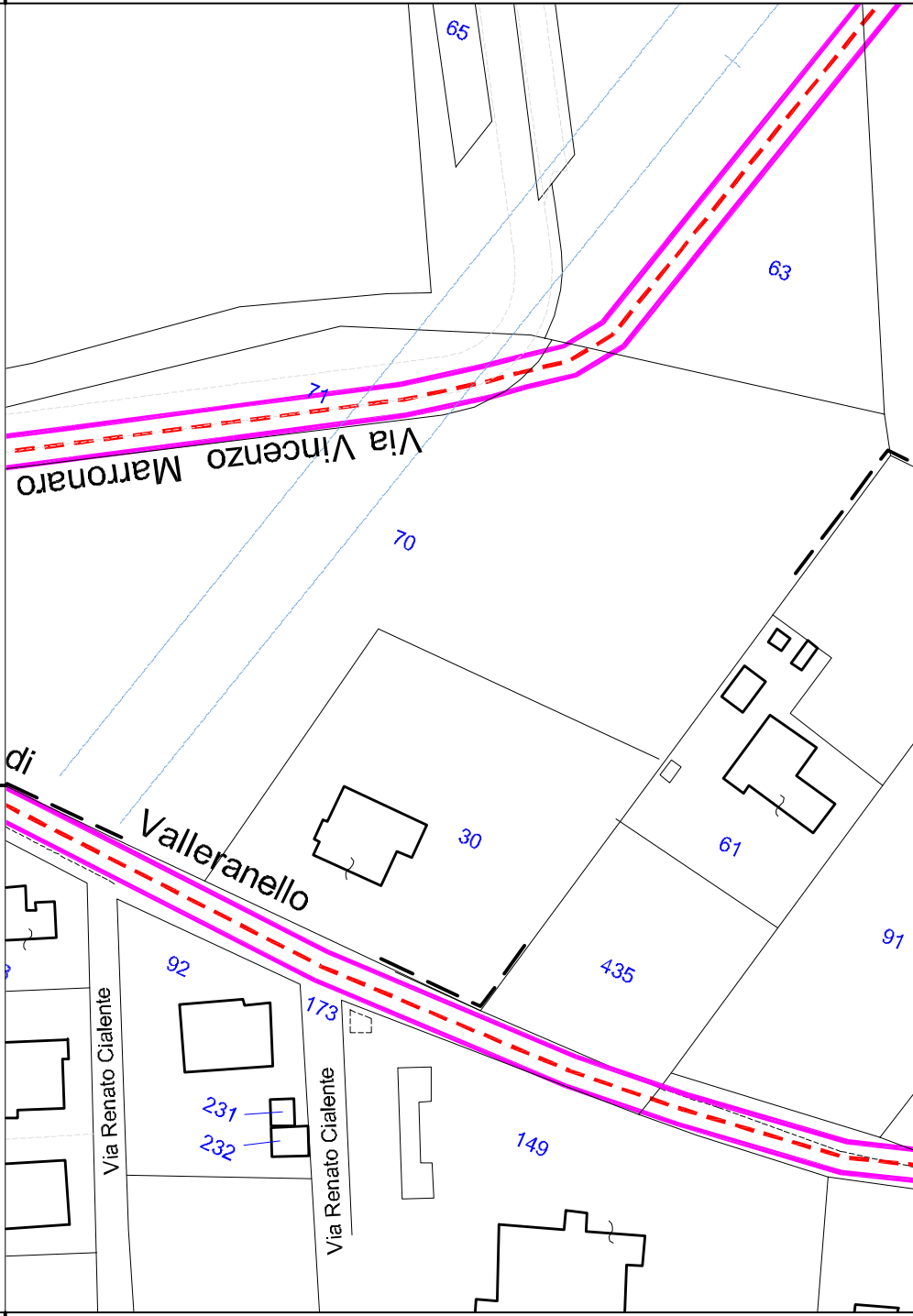
65
63
71
Via Vincenzo Marronaro
70
di Valleranello
30
61
91
92
435
173
Via Renato Cialente
231
232
Via Renato Cialente
149

F.1149

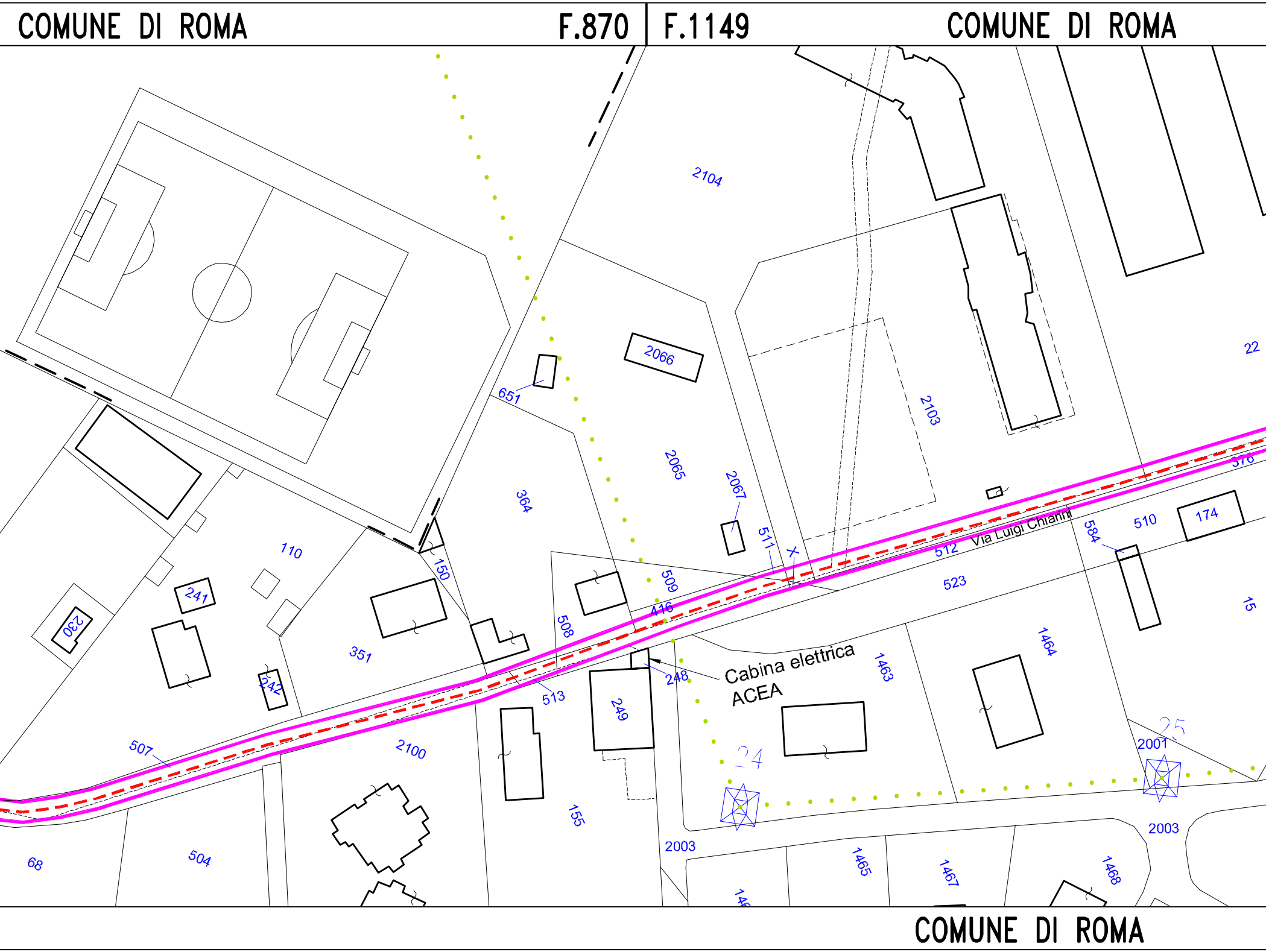
COMUNE DI ROMA
F.870
F.1149
COMUNE DI ROMA
2104
2066
651
2103
22
2065
2067
364
576
110
150
511
X
510
174
584
512
Via Luigi Chiarini
509
523
15
241
416
508
230
351
1464
1463
Cabina elettrica
ACEA
248
242
513
249
507
2100
25
2001
24
155
2003
2003
68
504
1465
1467
1468
COMUNE DI ROMA

COMUNE DI ROMA F.1149 COMUNE

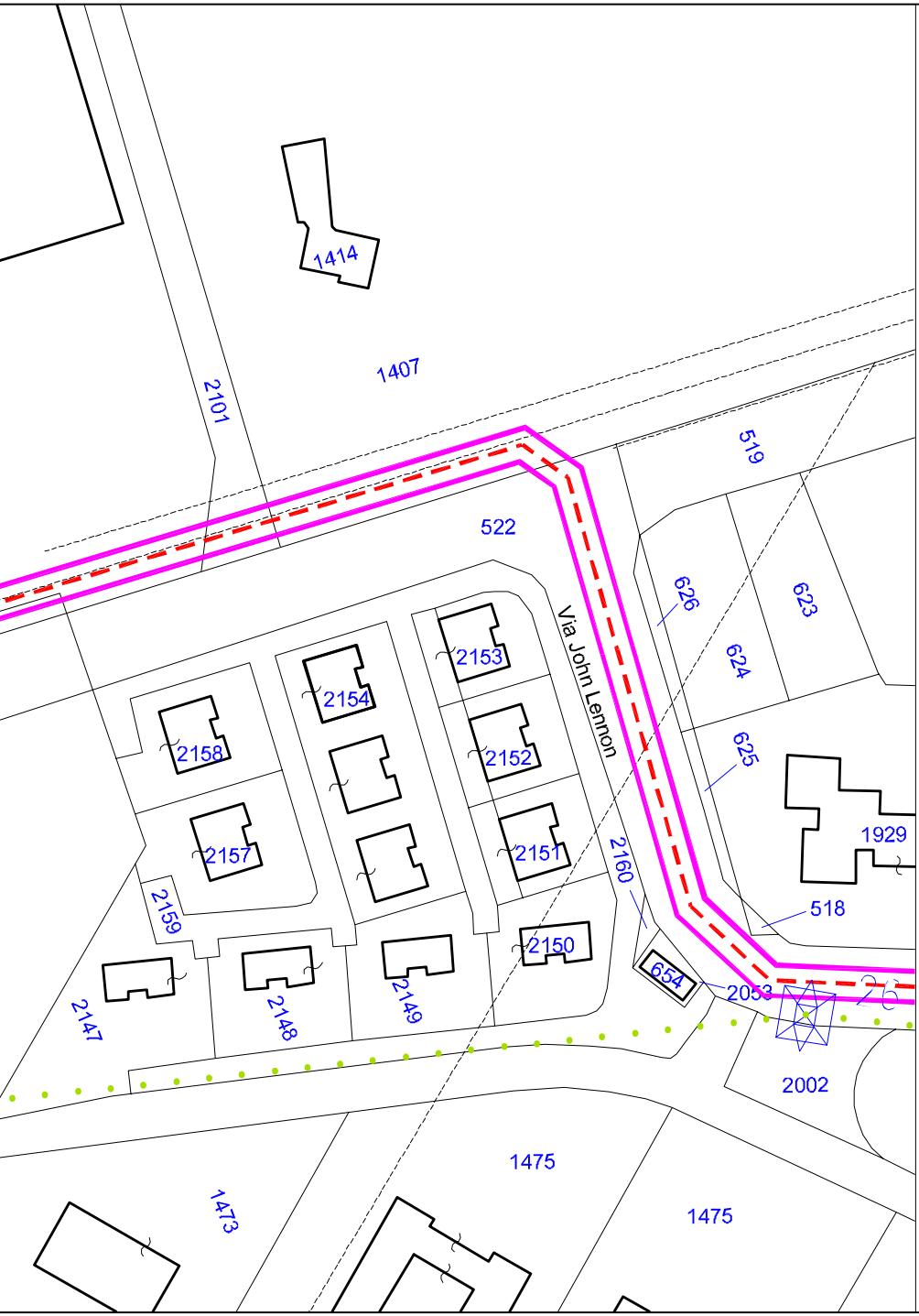
1414
1407
2101
519
522
626
623
624
625
1929
Via John Lennon
2153
2154
2152
2158
2157
2151
2150
2160
518
654
2053
2159
2147
2148
2149
2002
1475
1475
1473

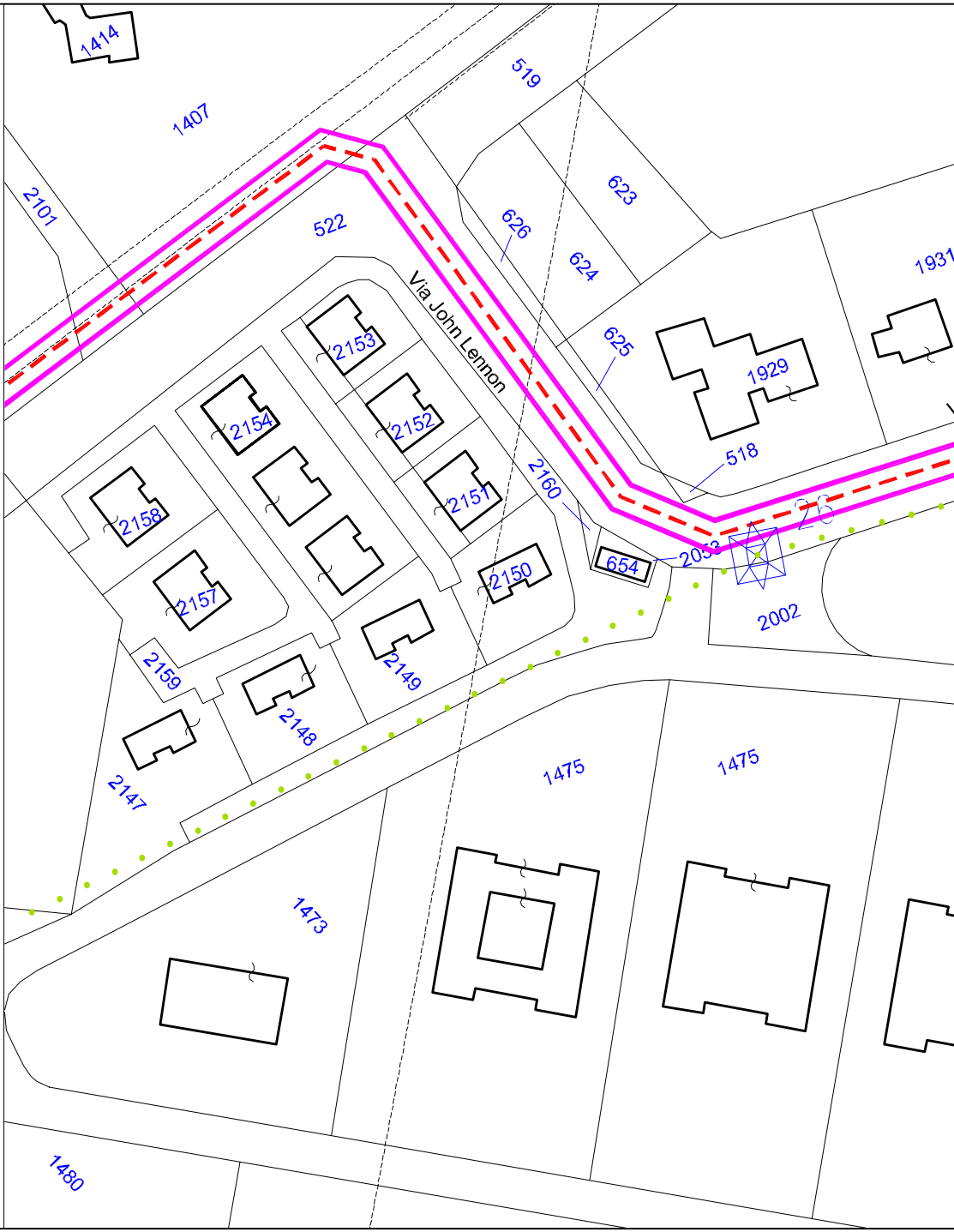
1414
519
1407
2101
522
623
626
624
625
1929
1931
Via John Lennon
2153
2154
2152
2158
2157
2151
2160
518
2150
654
2053
2002
2159
2149
2148
2147
1475
1475
1473
1480

F.1149 COMUNE DI ROMA

DI ROMA F.1149

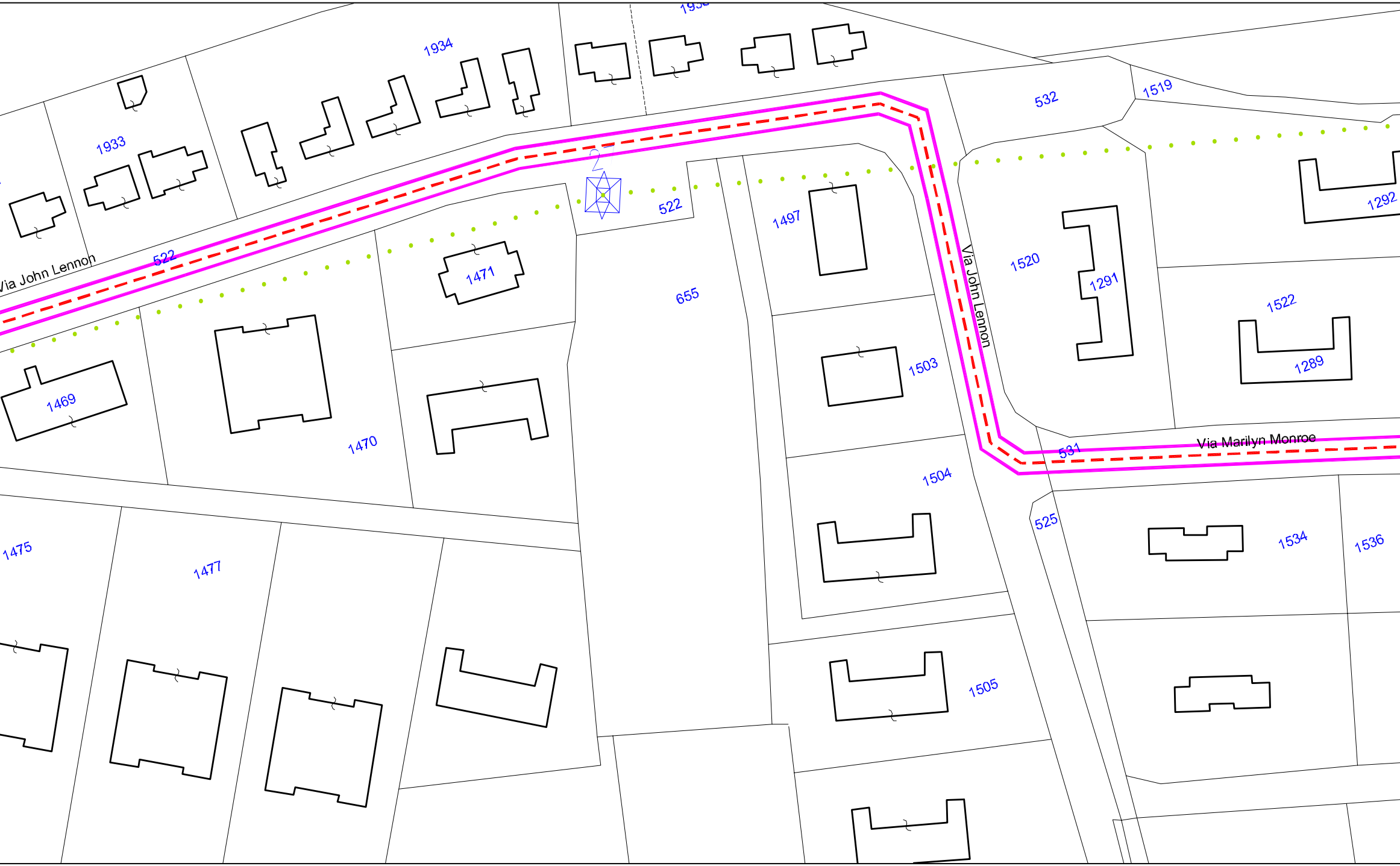
1934
1933
532
1519
2
522
1497
1292
Via John Lennon
522
1520
1291
1471
655
Via John Lennon
1522
1469
1289
1503
1470
Via Marilyn Monroe
531
1504
525
1534
1536
1475
1477
1505

F.1149 COMUNE DI ROMA

COMUNE DI ROMA

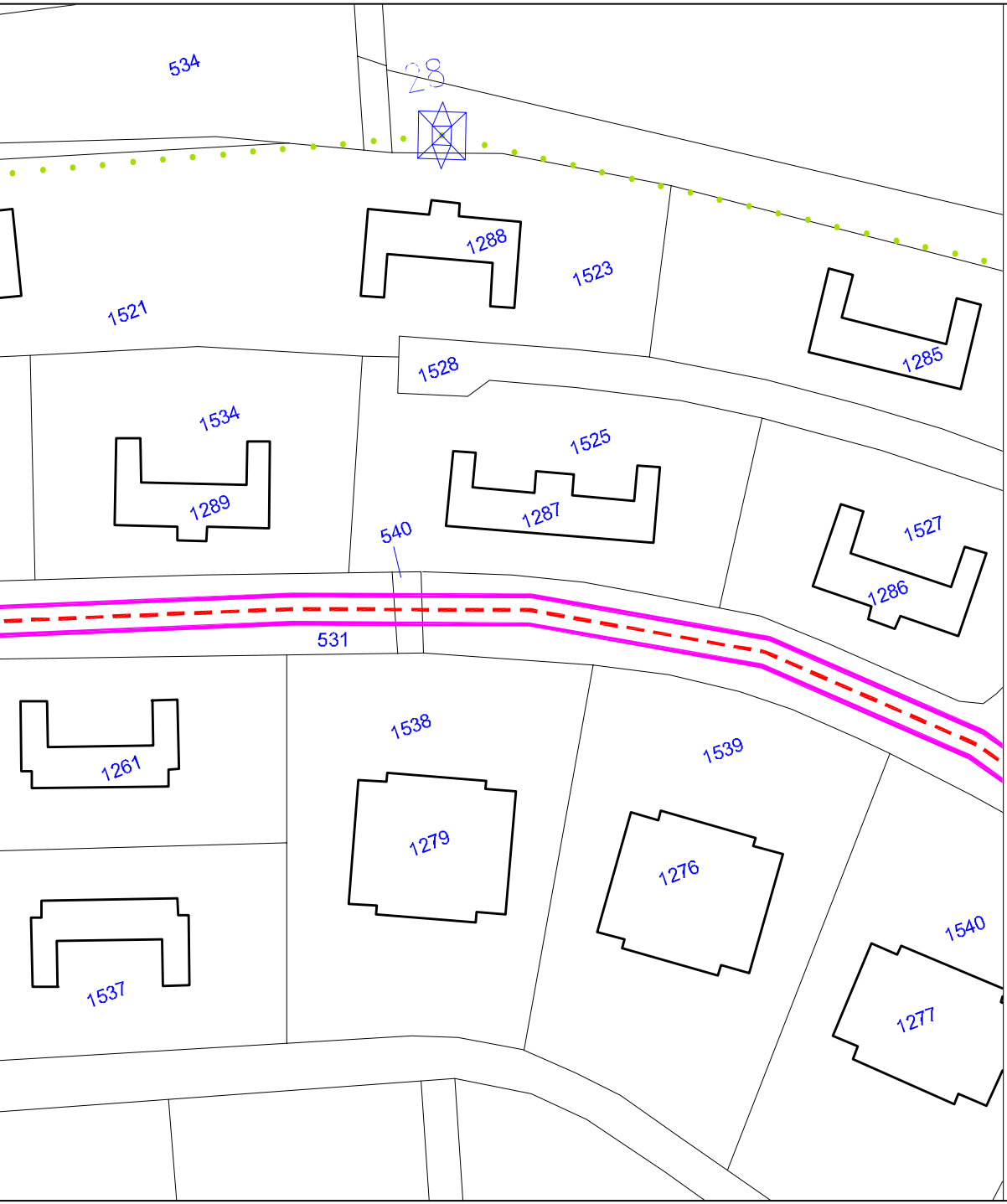
534
28
1288
1523
1521
1285
1528
1534
1525
1289
1287
540
1527
1286
531
1538
1539
1261
1279
1276
1540
1277
1537

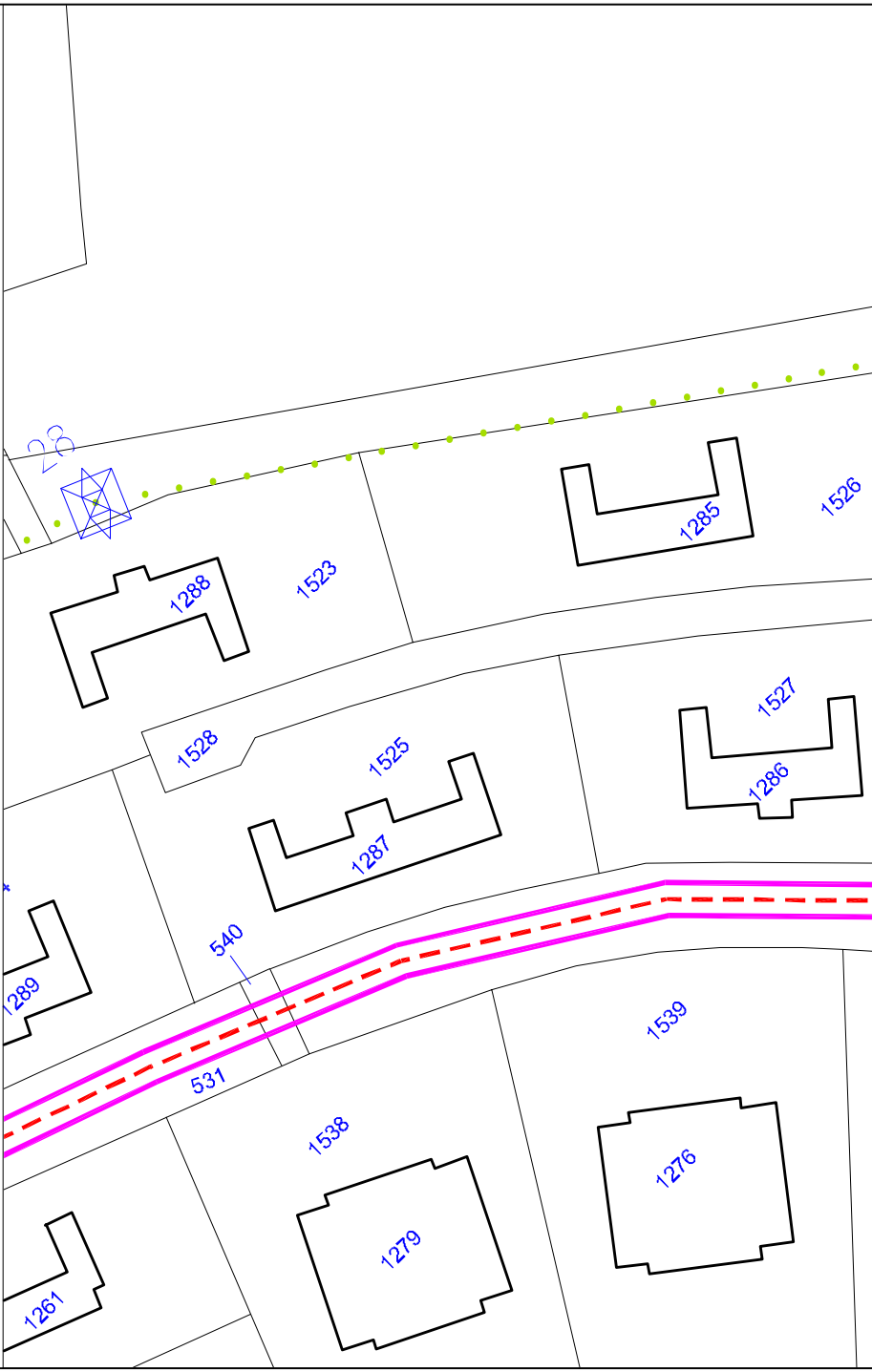
28
1285
1526
1288
1523
1527
1528
1525
1286
1287
540
1289
531
1539
1538
1276
1279
1261

F.1149

COMUNE DI ROMA

COMUNE DI ROMA

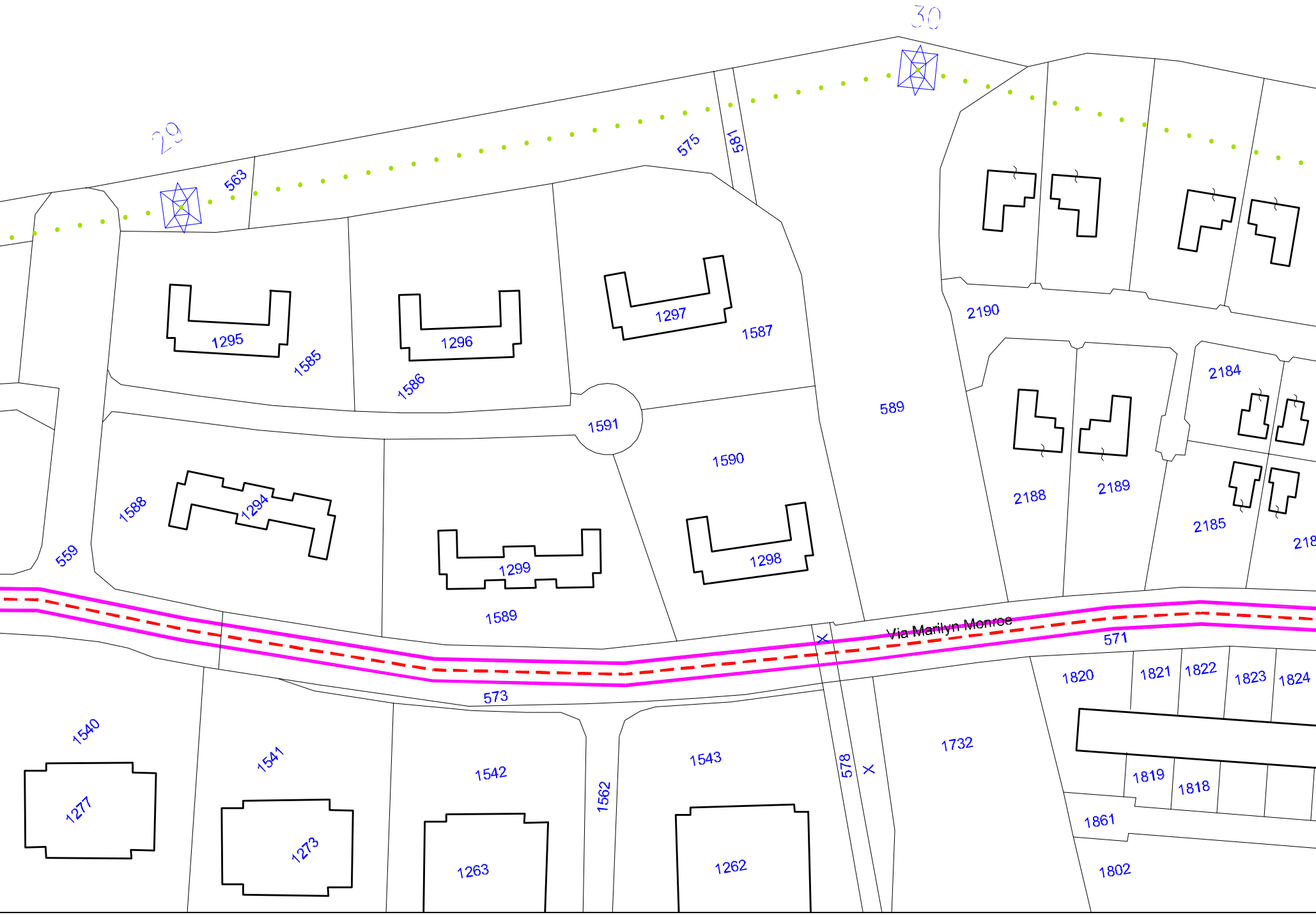
29
30
563
575
581
1295
1585
1296
1586
1297
1587
2190
589
1591
1590
2184
2188
2189
2185
218
1588
1294
559
1299
1298
1589
Via Marilyn Monroe
571
573
1820
1821
1822
1823
1824
1540
1541
1542
1562
1543
578
1732
1819
1818
1861
1277
1273
1263
1262
1802

F.1149

COMUNE DI ROMA

F.1149 | F.1152

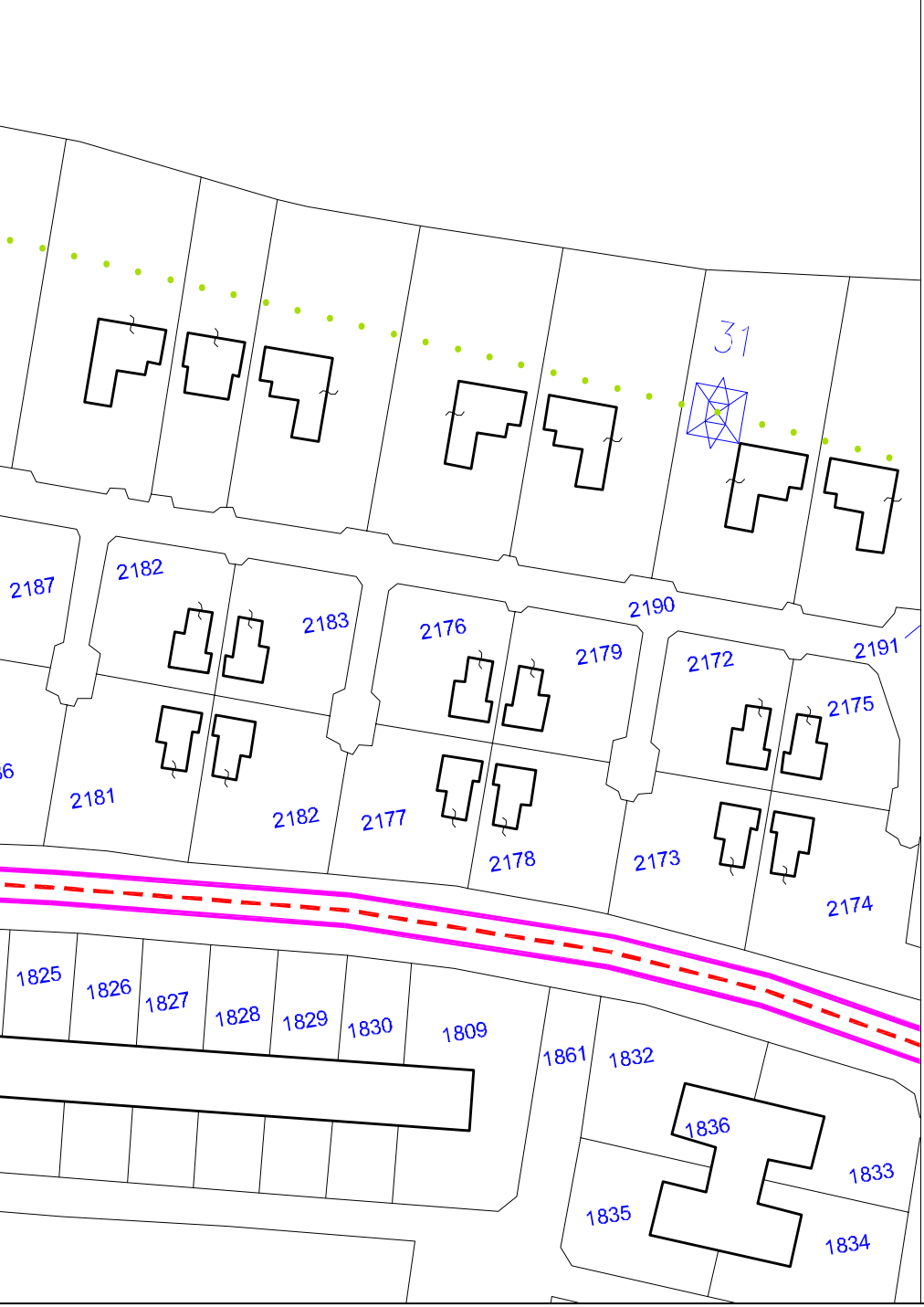
31
2187
2182
2183
2176
2190
2179
2172
2191
2175
2181
2182
2177
2178
2173
2174
1825
1826
1827
1828
1829
1830
1809
1861
1832
1836
1833
1835
1834

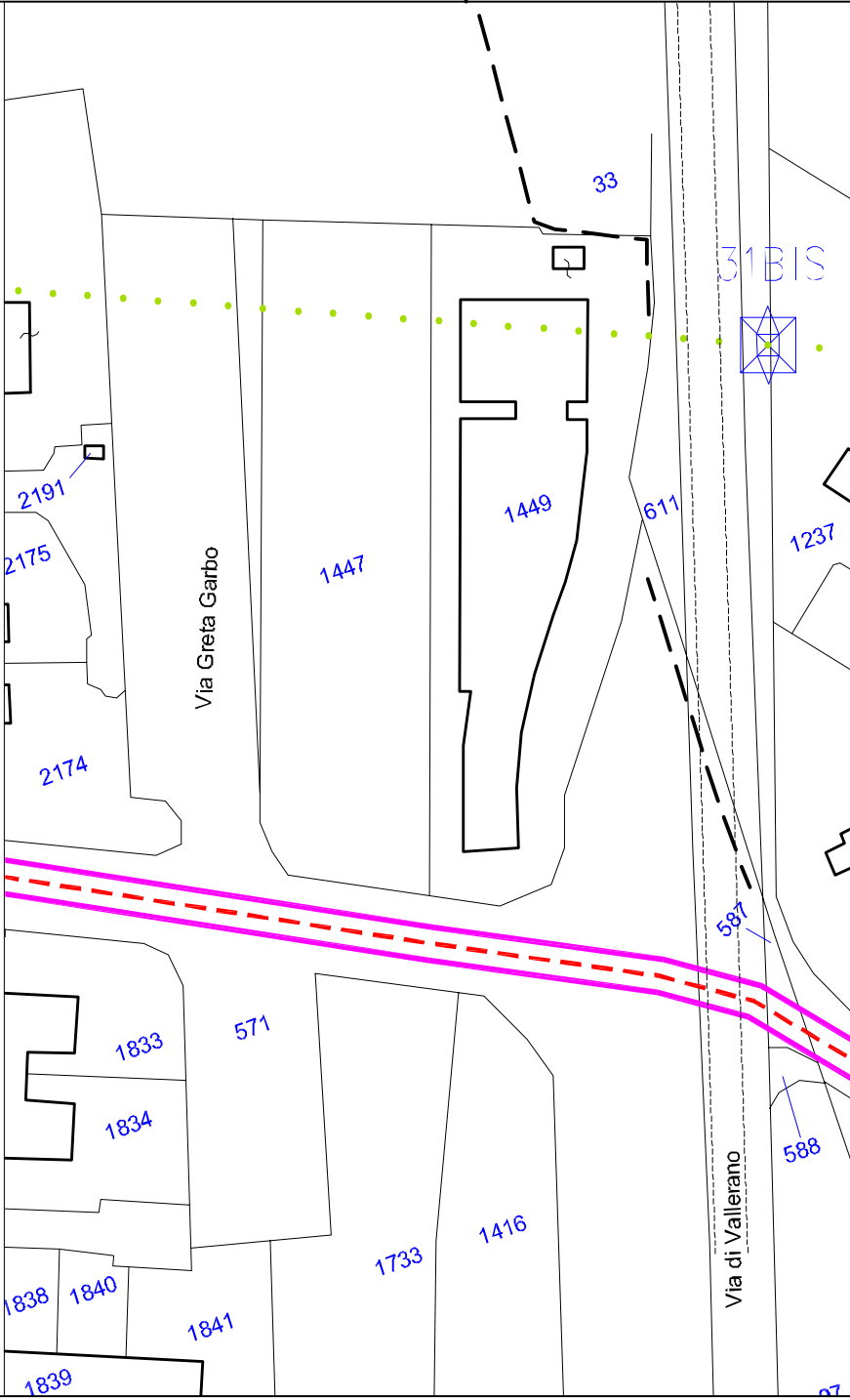
33
31BIS
2191
2175
Via Greta Garbo
1447
1449
611
1237
2174
587
571
1833
1834
588
Via di Vallerano
1416
1733
1838
1840
1841
1839

F.1149

COMUNE DI ROMA

F.11

COMUNE DI ROMA F.1152

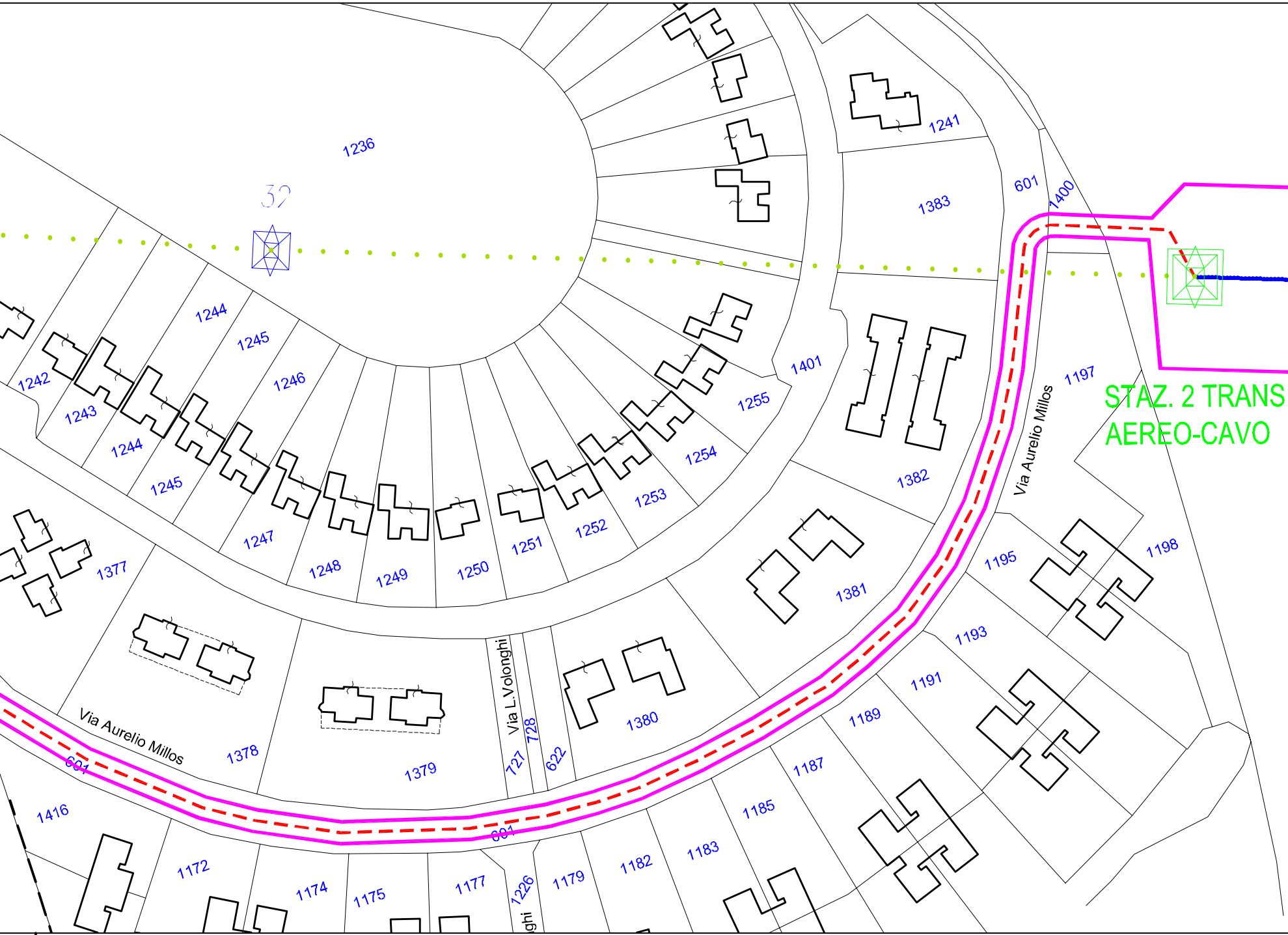
1236
32
1241
601
1400
1383
1244
1245
1246
1242
1243
1244
1245
1247
1248
1249
1250
1251
1252
1253
1254
1255
1401
1382
1197
STAZ. 2 TRANS
AEREO-CAVO
Via Aurelio Millos
1377
1381
1195
1198
1193
1191
1189
1187
1185
1183
1182
1179
1226
1177
1175
1174
1172
1416
601
Via Aurelio Millos
1378
1379
Via L.Volonghi
728
727
622
1380
601
ghi

49 F.1152 COMUNE DI ROMA

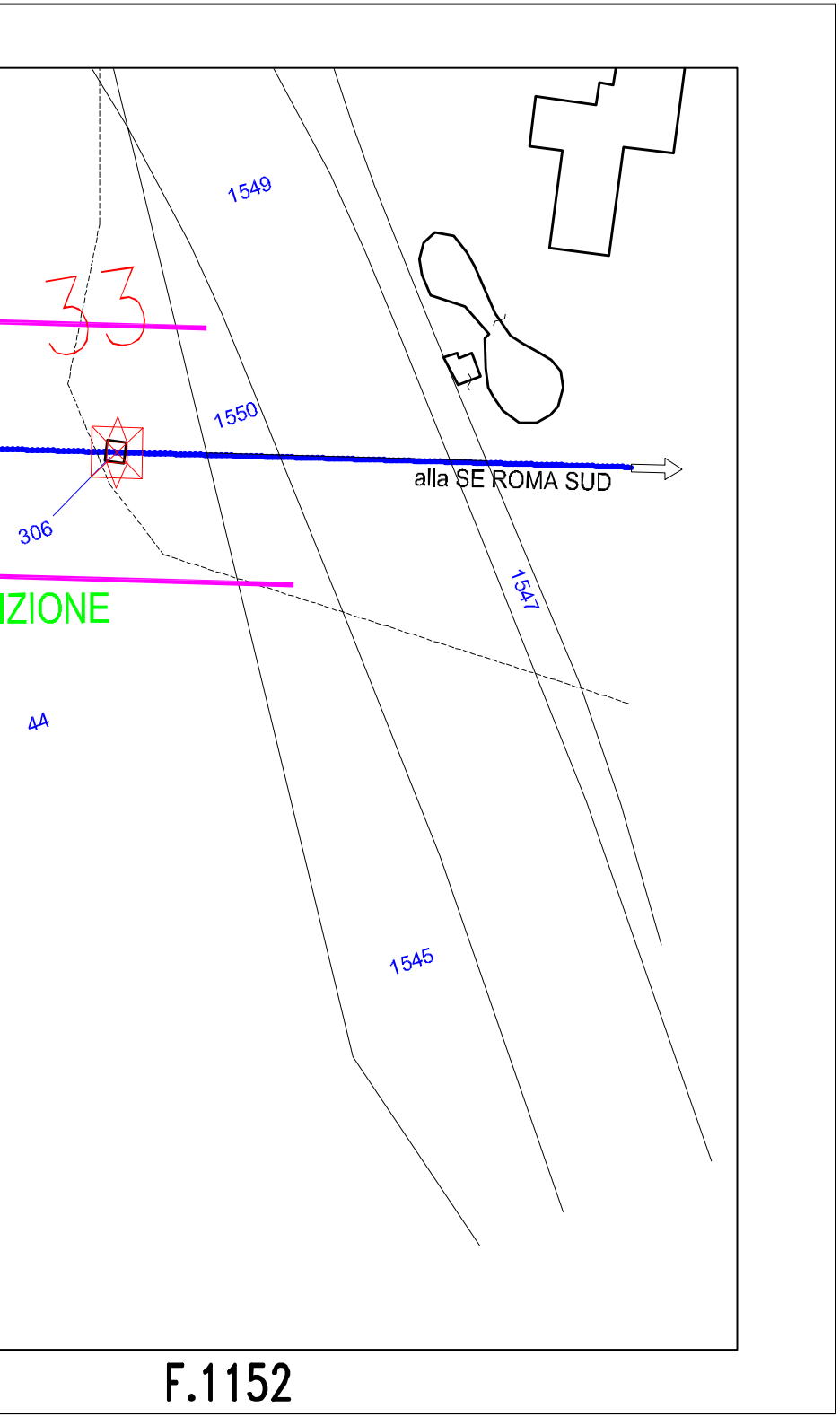
1549
33
1550
306
alla SE ROMA SUD
1547
IZIONE
44
1545
F.1152

LEGENDA

▬	Tracciato elettrodotto esistente a 150 kV da mantenere
‒ ‒ ‒	Variante in cavo interrato
• • • •	Tracciato elettrodotto a 150 KV da smantellare
▬	Distanze Prima Approssimazione (DPA)

REVISIONI

N.	DATA	DESCRIZIONE	ELABORATO	VERIFICATO	APPROVATO
00	15/03/2010	PRIMA EMISSIONE PROGETTO PRELIMINARE			_ _

TIPOLOGIA DELL'ELABORATO
PLANIMETRIA

CODIFICA DELL'ELABORATO
DG0584QSWBER00084_07

Terna

PROGETTO
-

RICAVATO DAL DOC. TERNA

CLASSIFICAZIONE DI SICUREZZA

TITOLO

Variante in cavo interrato 150 kV alla linea

"Roma Sud - Magliana" (cd Vallerano)

Planimetria Catastale con DPA

NOME DEL FILE	SCALA CAD	FORMATO	SCALA	FOGLIO
EU0584QSWBER00082_07	1 unità = 1	3800 x 297	1:1000	1 / 1

Questo documento contiene informazioni di proprietà Terna S.p.A. e deve essere utilizzato esclusivamente dal destinatario in relazione alle finalità per le quali è stato ricevuto. E' vietata qualsiasi forma di riproduzione o di divulgazione senza l'esplicito consenso di Terna S.p.A.

This document contains information proprietary to Terna S.p.A. and it will have to be used exclusively for the purposes for which it has been furnished. Whichever shape of spreading or reproduction without the written permission of Terna S.p.A. is prohibit.