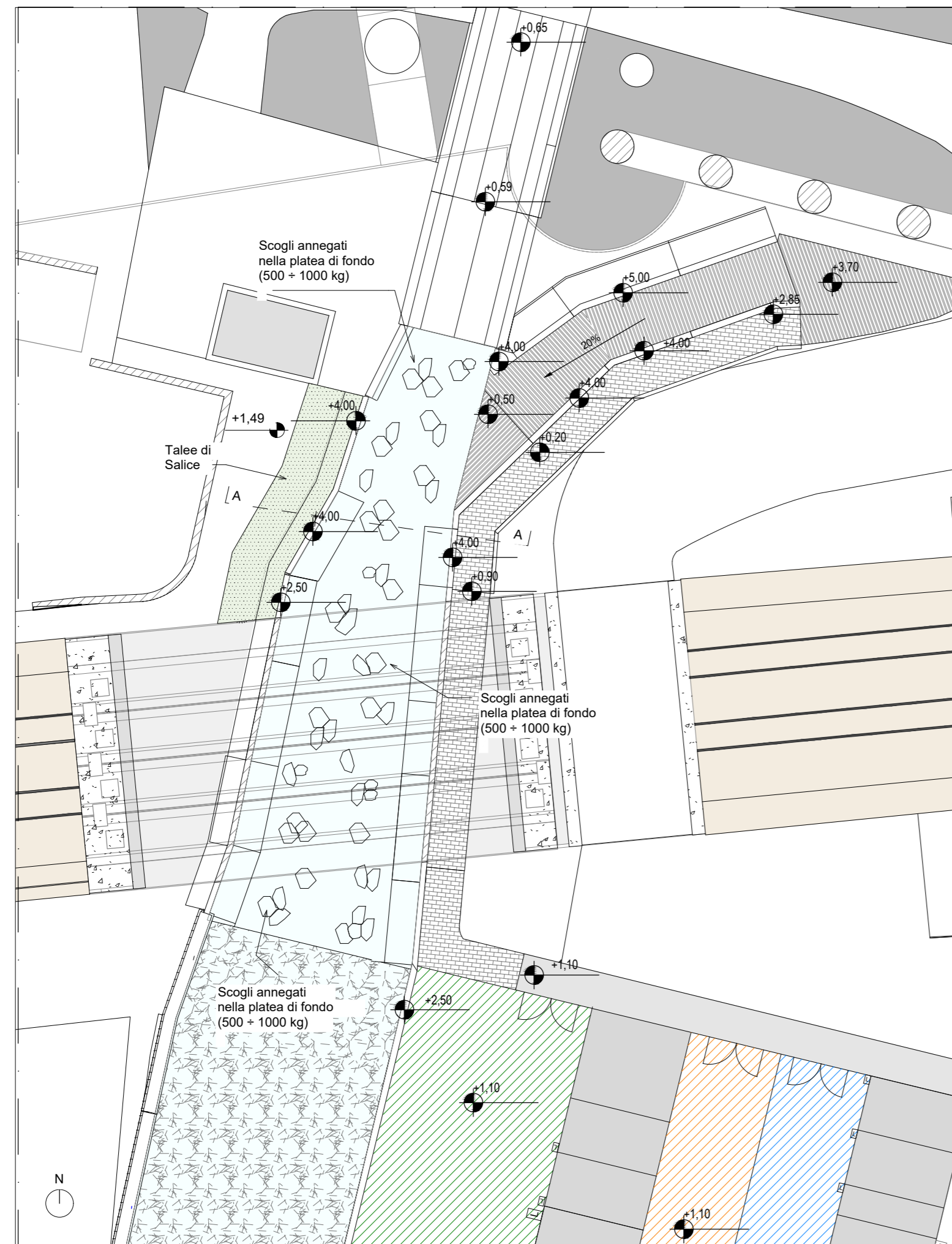
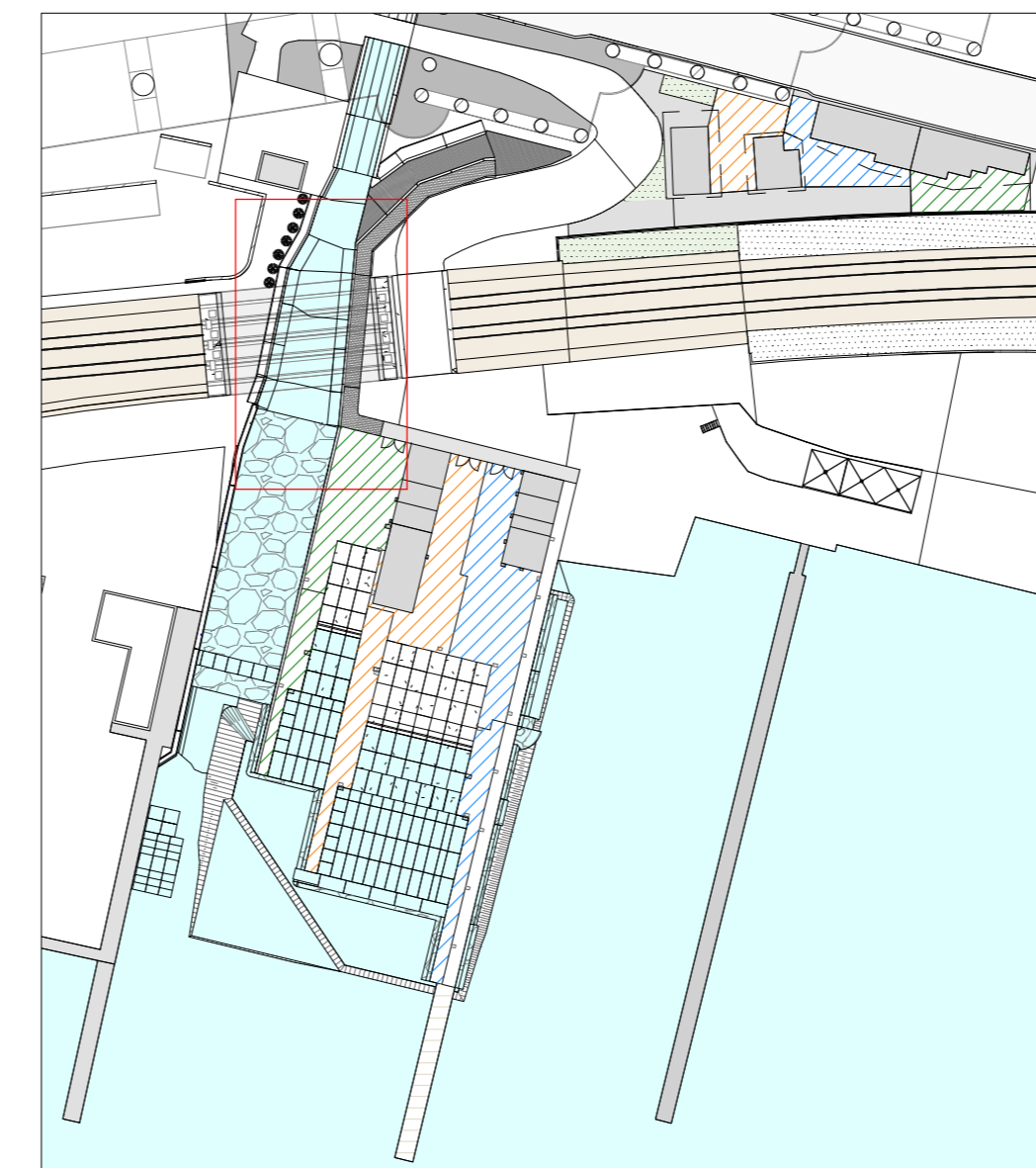


Planimetria di Progetto

Scale 1 : 250



Keyplan

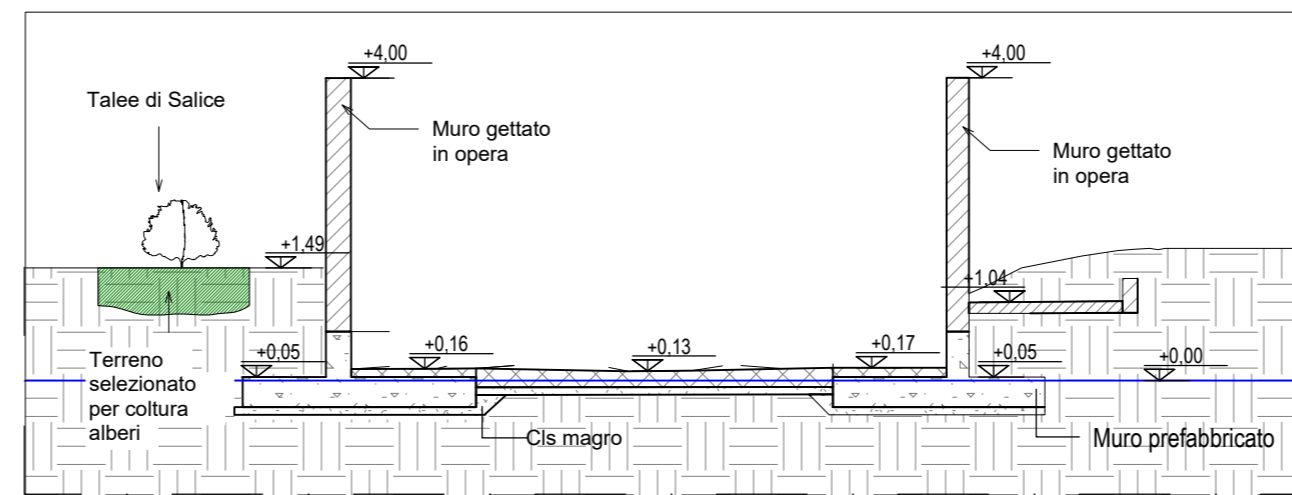


Interventi di Rinaturalizzazione dell'Alveo

- Installazione di scogli incastonati nella platea di fondo per formazione buche, raschi e rifugio per ittiofauna;
- Piantumazione di Talee di Salice.

Sezione AA

Scale 1 : 100



0	24.10.23	Ottemperanza Condiz. amb. 4				RUP
Revisione	Data	Oggetto revisione	Redatto	Redatto	Verificato	Approvato

COMUNE DI GENOVA

Direzione di Area Infrastrutture Opere Pubbliche
Difesa del Suolo

Dirigente
Arch. Roberto VALCALDA

RUP **Arch. Roberto VALCALDA**

DIRETTORE DEI LAVORI **Ing. Mario JAFFE**

COD. PROG.	AMBITO	OPERA	DISCIPLINA	FASE	ELAB. N°	REV.	NOME FILE
A	PE	ATT	A	D	0102	0	A-PE-ATT-A-D-0102-0.pdf

Intervento/Opera

“Ristrutturazione della logistica portuale destinata alla funzione peschereccia: ricollocazione delle Cooperative Pescatori Muledo presso la foce del rio S. Michele a Genova Prà”

nell'ambito del

«Progetto Definitivo della nuova calata ad uso cantieristica navale all'interno del Porto Petroli di Genova Sestri Ponente e della sistemazione idraulica del Rio Molinassi»

Oggetto

ATT-Adeguamento tratto terminale rio S. Michele

Sistemazione idraulica rio S. Michele

Planimetria con indicazione degli interventi di rinaturalizzazione

Avvio procedura di verifica di ottemperanza ai sensi dell'art.28 del D.Lgs.152/2006 con riferimento alla condizione ambientale n. 4

Livello Progettazione	Prog. Esecutivo	ARCHITETTONICO/STRUTTURALE	SCALA varie
Codice MOGE	CIG PROGETTAZIONE	CIG APPALTO INTEGRATO	Codice CUP di progetto

I DISEGNI E LE INFORMAZIONI IN ESSI CONTENUTE SONO PROPRIETA' ESCLUSIVA DEL COMUNE DI GENOVA E NON POSSONO ESSERE MODIFICATI, RIPRODOTTI, RESI PUBBLICI O UTILIZZATI PER USI DIFFERENTI DA QUELLI PER CUI SONO STATI REDATTI, SALVO AUTORIZZAZIONE SCRITTA.