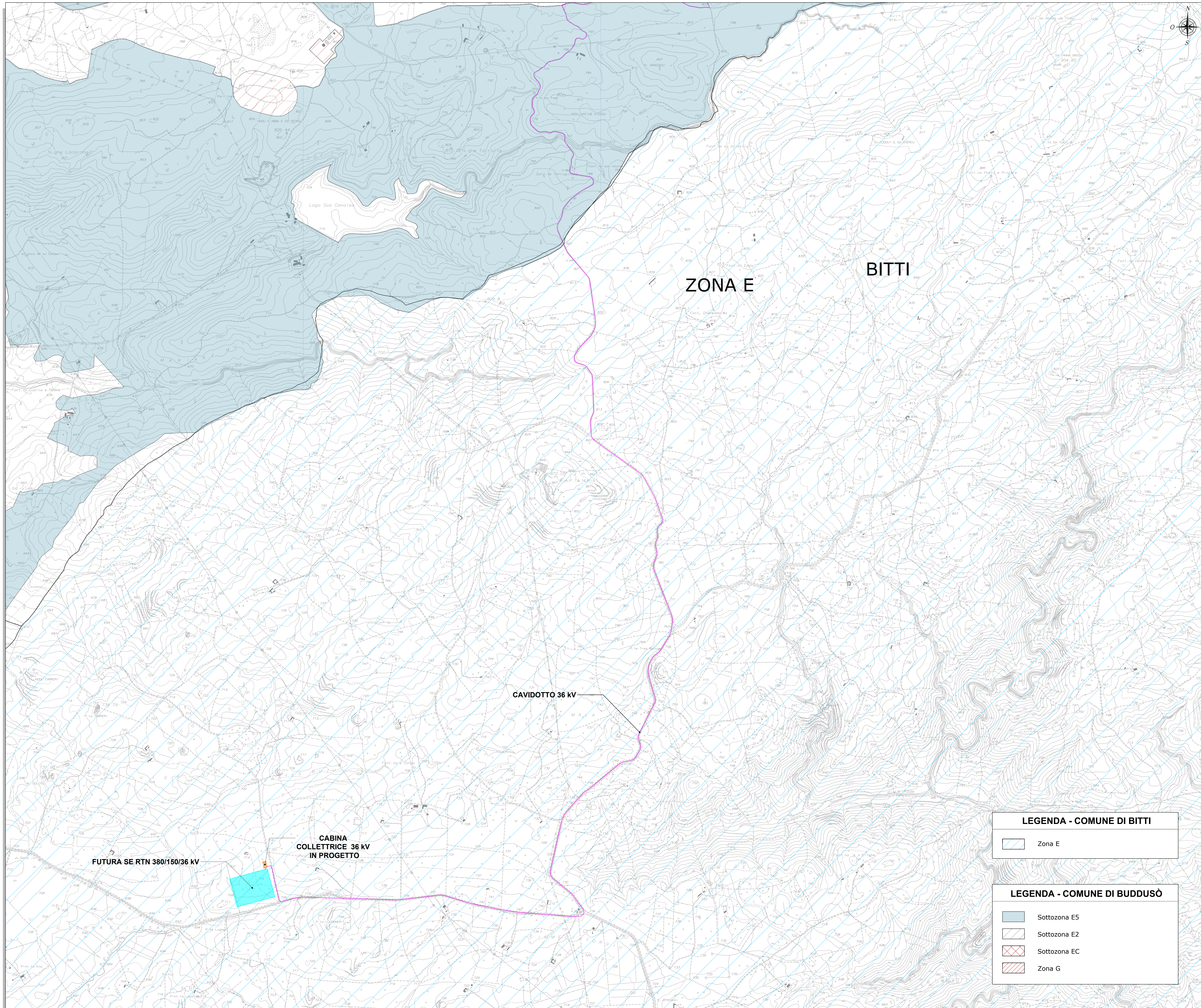
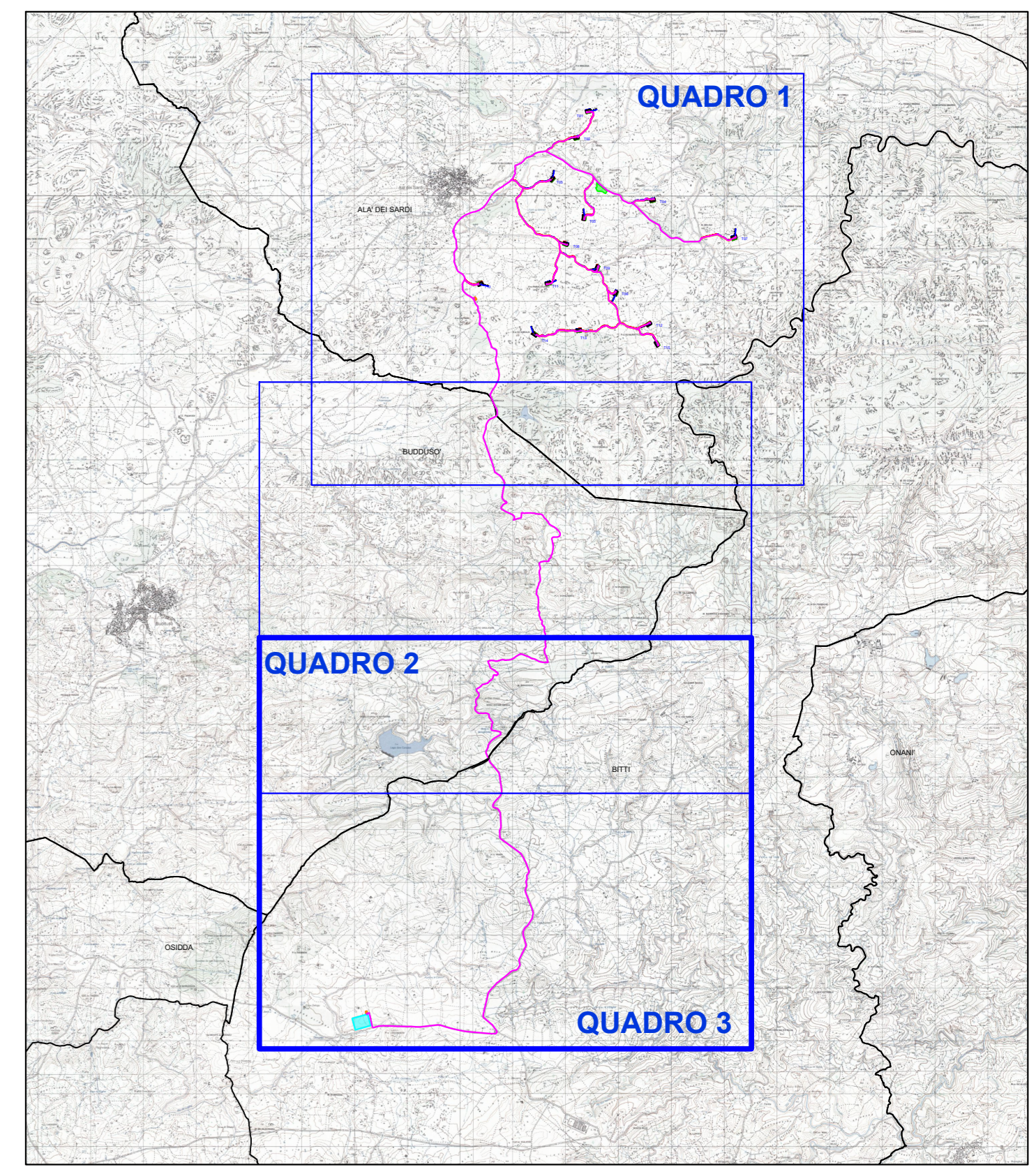


INQUADRAMENTO URBANISTICO SU PUC - QUADRO 3 - Scala 1:10.000



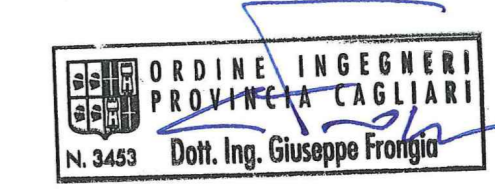
LEGENDA	
SIMBOLO	DESCRIZIONE
	Cavidotto 36 KV
	Cabina collettice 36 KV
	Futura Stazione Elettrica (SE) RTN 380/150/36 KV

INQUADRAMENTO GENERALE Scala 1:100.000



LEGENDA - COMUNE DI BITTI	
	Zona E

LEGENDA - COMUNE DI BUDDUSÒ	
	Sottozona E5
	Sottozona E2
	Sottozona EC
	Zona G



0	Nov.2023	Emissione per procedura di VIA	MU	GF	QR
Rev.	Data	Descrizione	Dis.	Contr.	Appr.
Progettazione e SIA: 		Incaricato: Giuseppe Tronfiglio, Srl 141 Florence Green Terrace West W10U London (UK)	Committente: Rural All Oil Bore S.r.l. Via Michele Marconi 29 01017 Roma, RM		
PROGETTO DI COSTRUZIONE ED ESERCIZIO DI UN IMPIANTO EOLICO DELLA POTENZA DI 99 MW DENOMINATO "OLIVINDITA" DA REALIZZARSI NEL COMUNE DI ALA DEI SARDI ISSI CON LE RELATIVE OPERE DI CONNESSIONE ELETTRICHE					Comessa n°: 2022/0337 Dis. n°: WIND006-TC3c
INQUADRAMENTO URBANISTICO					Revisione: 0 Scala: 1:10.000 Sostituisce il: Sostituito dal:
Nome documento: WIND006-TC3_Inquadramento urbanistico					