PLANIMETRIA QUADRO 11 - SCALA 1:2.000

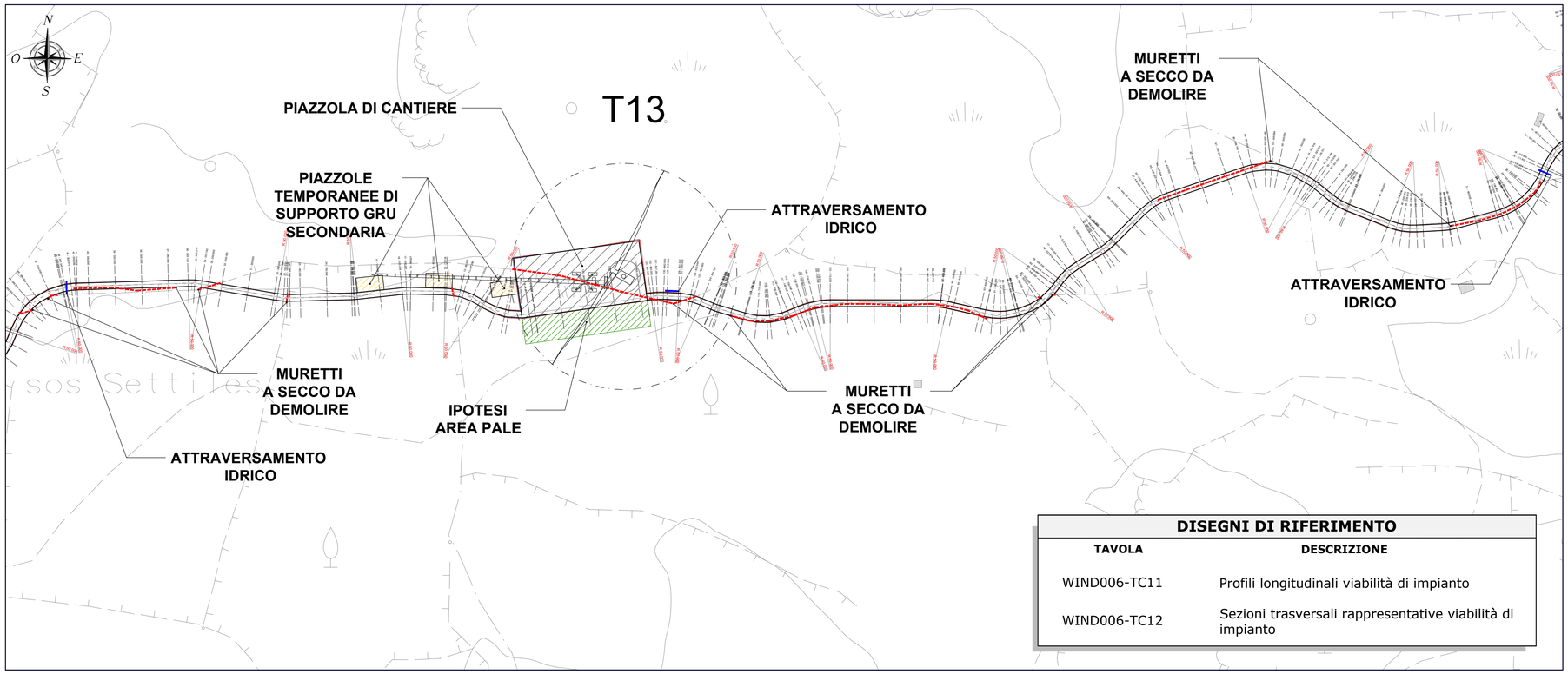

DISEGNI DI RIFERIMENTO

TAVOLA	DESCRIZIONE
WIND006-TC11	Profili longitudinali viabilità di impianto
WIND006-TC12	Sezioni trasversali rappresentative viabilità di impianto

LEGENDA

SIMBOLO	DESCRIZIONE
R:50.000	Raggio di curvatura tracciati stradali
1 - 0.000	Traccia sezioni stradali
	Viabilità d'impianto
	Scarpata in rilevato
	Scarpata in scavo
	Fondazioni aerogeneratori
	Piazzola di cantiere
	Corridoio temporaneo di accesso alle piazzole di supporto gru secondaria
	Piazzole di supporto gru secondaria
	Gru principale
	Possibile area scarico e stoccaggio pale
	Attraversamento idrico in tubo in cls rotocompresso
	Cavalcafosso
	Muretti a secco da demolire

PLANIMETRIA QUADRO 12 - SCALA 1:2.000

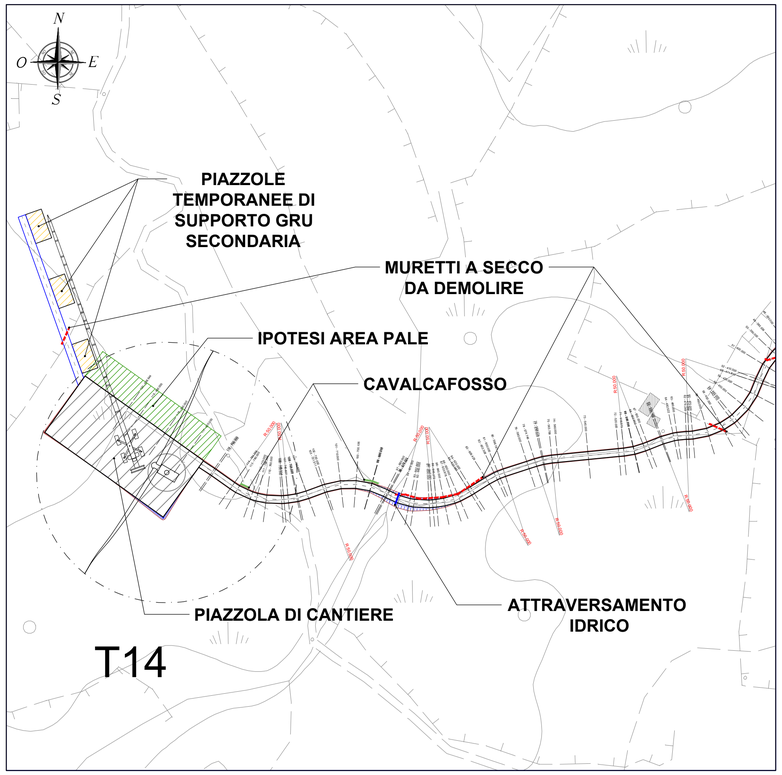

INQUADRAMENTO PLANIMETRICO GENERALE - SCALA 1:20.000

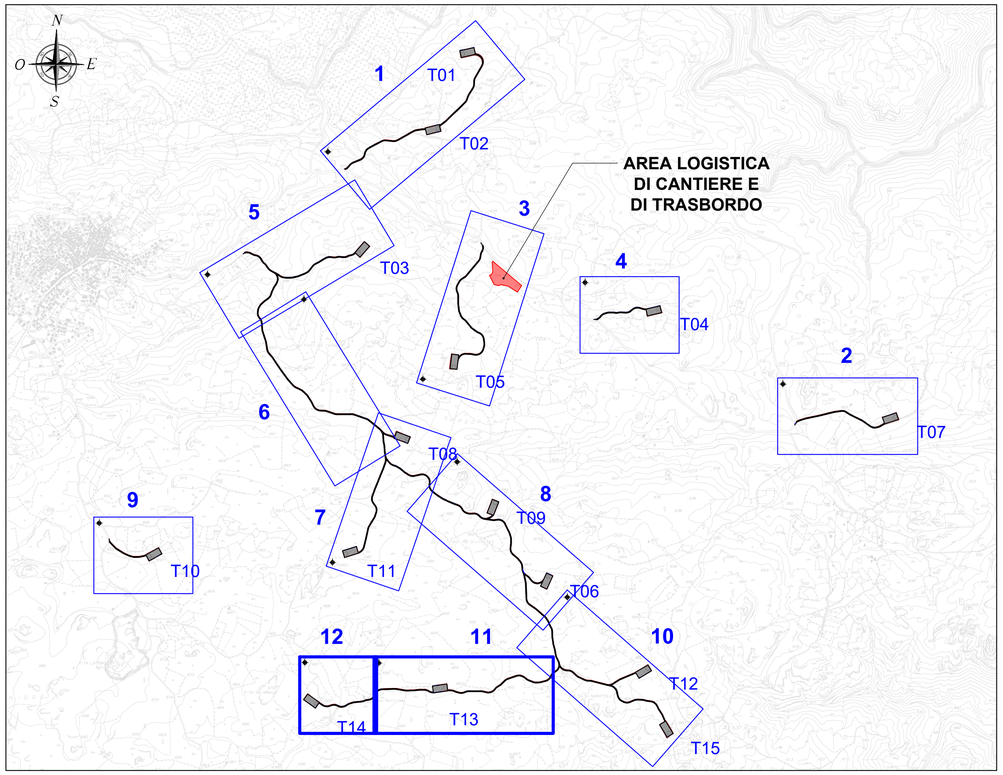

ORDINE INGEGNERI PROVINCIA CAGLIARI
N. 3453 Dott. Ing. Giuseppe Frongia

Rev.	Data	Descrizione	Dis.	Contr.	Appr.
0	Nov.2023	Emissione per procedura di VIA	MU	GF	QR

Progettazione e SIA:
iat CONSULENZA E PROGETTI
www.iatprogetti.it
Via Giua s.n.c. - 09122 - Cagliari (CA)

Incaricato:
Queequeg Renewables, ltd
2nd Floor, the Works,
14 Turnham Green Terrace Mews,
W41QU London (UK)

Committente:
Repsol Alà Dei Sardi S.r.l.
Via Michele Mercati 39
00197 Roma - RM

PROGETTO DI COSTRUZIONE ED ESERCIZIO DI UN IMPIANTO EOLICO DELLA POTENZA DI 99 MW DENOMINATO "OLVINDITTA" DA REALIZZARSI NEL COMUNE DI ALA' DEI SARDI (SS) CON LE RELATIVE OPERE DI CONNESSIONE ELETTRICHE

Commessa n°: 2022/0337

Dis. n°: **WIND006-TC8c**

VIABILITÀ E PIAZZOLE_PLANIMETRIA DI PROGETTO-FASE DI CANTIERE

Revisione: **0**

Scala: **1:2.000**

Sostituisce il:

Sostituito dal:

Nome documento: WIND006-TC8_Viabilità e piazzole_Planimetria di progetto-Fase di cantiere