

COMUNE DI CALASCIBETTA
Provincia di Enna
AREA TECNICA

pec: protocollo@pec.comune.calascibetta.en.it

Prot. N. 128/315 del 15-12-2023

**MINISTERO DELL'AMBIENTE
E DELLA SICUREZZA ENERGETICA
DIREZIONE GENERALE VALUTAZIONI AMBIENTALI
DIVISIONE V – PROCEDURE DI VALUTAZIONE VIA E VAS
PEC: va@pec.mite.gov.it**

**Spett. Assessorato Regionale Territorio ed Ambiente
Dipartimento dell'Urbanistica
Servizio 3- Affari Urbanistici
Sicilia Centrale e Nord Orientale
Via Ugo la Malfa, 169
90146 - Palermo**

PEC: dipartimento.urbanistica@certmail.regione.sicilia.it


**OGGETTO: [ID: 9316] Istanza per il rilascio del Provvedimento di VIA PNIEC-PNRR nell'ambito del provvedimento unico in materia ambientale ai sensi dell'art. 27 del D.Lgs. 152/2006 e ss.mm.ii., relativa al progetto di un impianto eolico costituito da 16 aerogeneratori, di potenza totale pari a 96 MW e relative opere di connessione nei Comuni di Enna (EN), Gangi (PA), Villarosa (EN) e Calascibetta (EN).
Proponente: E-Way 3 S.r.l.**

PARERE

ai sensi dell'art. 27, comma 6, del D.Lgs. 152/2006 e ss.mm.ii.

Premesso che con nota prot.n. 162684 del 12/10/2023, introitata al ns prot. n. 12390 in pari data, il Ministero dell'Ambiente e della Sicurezza Energetica - DIREZIONE GENERALE VALUTAZIONI AMBIENTALI - DIVISIONE V – PROCEDURE DI VALUTAZIONE VIA E VAS, ha comunicato l'avvenuta pubblicazione sul sito web, all'indirizzo <https://va.mite.gov.it/it-IT/Oggetti/Documentazione/9505/13954>, della documentazione presentata dalla Società E-Way 3 S.r.l., ed in particolare di quella riguardante:

- Autorizzazione paesaggistica di cui all'articolo 146 del Codice dei beni culturali e del paesaggio di cui al decreto legislativo 22 gennaio 2004, n. 42;
- Autorizzazione riguardante il vincolo idrogeologico di cui al Regio decreto 30 dicembre 1923, n. 3267 e al Decreto del Presidente della Repubblica 24 luglio 1977, n.616.



COMUNE DI CALASCIBETTA

Provincia di Enna

AREA TECNICA

pec: protocollo@pec.comune.calascibetta.en.it

Lo stesso Ente ha verificato la conformità e la completezza della documentazione trasmessa per il rilascio del provvedimento VIA, ai sensi degli artt. 22 e 23, comma 1, del D.Lgs. 152/2006 e ss.mm.ii., e la procedibilità dell'istanza.

Vista l'istanza del Proponente **E-Way 3 S.r.l.** e presa visione di elaborati progettuali presentati a corredo dell'istanza.


Considerato che il progetto prevede la realizzazione di un impianto eolico costituito da 16 aerogeneratori, di potenza totale pari a 96 MW e relative opere di connessione nei Comuni di Enna (EN), Gangi (PA), Villarosa (EN) e Calascibetta (EN).

Rilevato che con nota prot. n.12697 del 17/08/2023, introitata al ns. prot. n. 9759 in pari data e successiva nota prot. n. 15969 del 27/10/2023, intoritata al ns. prot.n.13182 in pari data, il Servizio 3 – Affari Urbanistici Sicilia Centrale e Nord Orientale dell'Assessorato del Territorio e dell'Ambiente Dipartimento dell'Urbanistica ha richiesto il supporto dei Comuni interessati per la verifica della conformità urbanistica dell'intervento.

Considerato che numero nove aerogeneratori in progetto ricadono all'interno del territorio comunale di Calascibetta, meglio individuati negli elaborati di progetto, nonchè ricadenti all'interno degli appezzamenti di terreno censiti presso l'Agenzia delle Entrate-servizi catastali come di seguito riportati:

ID WTG	FOGLIO	PARTICELLA
WTG05	1	320
WTG06	1	124
WTG07	9	18
WTG08	10	68
WTG09	10	30
WTG10	14	11
WTG11	18	33
WTG12	18	16
WTG13	22	1

Considerato che il progetto in esame prevede altresì la realizzazione del cavidotto interrato di collegamento dagli aerogeneratori, fino alla Sottostazione Elettrica ricadente nel territorio del comune di Enna.



COMUNE DI CALASCIBETTA
Provincia di Enna
AREA TECNICA

pec: protocollo@pec.comune.calascibetta.en.it

Sotto il profilo Urbanistico-edilizio, in merito al provvedimento di VIA PNIEC-PNRR nell'ambito del provvedimento unico in materia ambientale ai sensi dell'art. 27 del D.Lgs. 152/2006 e ss.mm.ii., attivato dalla Ditta E-WAY 3 S.r.l. per il progetto "di un impianto eolico costituito da 16 aerogeneratori, di potenza totale pari a 96 MW e relative opere di connessione nei Comuni di Enna (EN), Gangi (PA), Villarosa (EN) e Calascibetta (EN)":


SI ESPRIME

- **PARERE FAVOREVOLE** relativamente alla realizzazione **delle opere di connessione interrata** per il collegamento del cavidotto di collegamento dagli aerogeneratori, fino alla Sottostazione Elettrica da realizzarsi nei comuni di Enna, è necessario che venga acquisito, nei modi d'uso, il consenso da parte dei Enti/privati proprietari dei suoli e che per la realizzazioni di opere interessanti la viabilità pubblica di competenza di questo Ente, prima dell'inizio dei lavori il Proponente dovrà richiedere l'autorizzazione.
- **PARERE FAVOREVOLE CONDIZIONATO all'acquisizione dell'Autorizzazione Paesaggistica** di cui all'articolo 146 del Codice dei beni culturali e del paesaggio di cui al decreto legislativo 22 gennaio 2004, n. 42, relativamente all'ubicazione di **nove aerogeneratori** ricadenti nel territorio di questo comune di Calascibetta ovvero ricadenti all'interno degli appezzamenti di terreno censiti presso l'Agenzia delle Entrate-servizi catastali:
 - Foglio 1 particella 320 (WTG05) e particella 124 (WTG06);
 - Foglio 9 particella 18 (WTG07);
 - Foglio 10 particella 68 (WTG08) e particella 30 (WTG09);
 - Foglio 14 particella 11 (WTG10);
 - Foglio 18 particella 33 (WTG11) e particella 16 (WTG12);
 - Foglio 22 particella 1 (WTG13),

considerato che gli stessi ricadono in zona territoriale Omogenea "E - Territorio Aperto" del vigente Piano Regolatore Generale del Comune di Calascibetta approvato con DDG n. 866 del 10/08/2009 e pertanto non in contrasto con quanto disciplinato dall'art.12 comma 7 del D.Lgs. n. 387/2003.

Contestualmente **SI PRESCRIVE:**

- che venga verificata la compatibilità ed il mancato contrasto del presente progetto con altri progetti in itinere e proposti da altre Società.



COMUNE DI CALASCIBETTA
Provincia di Enna
AREA TECNICA

pec: protocollo@pec.comune.calascibetta.en.it

- che venga acquisito, nei modi d'uso, il consenso da parte dei Enti e/o Privati proprietari dei suoli.


Per le finalità di cui all'articolo 146 del Codice dei beni culturali e del paesaggio del decreto legislativo 22 gennaio 2004, n. 42, si evidenzia che:

1. gli aerogeneratori WTG05 e WTG06 ricadono all'interno della fascia di rispetto ed in contrasto con quanto definito dall'art.20 comma c-quater del D.Lgs n.199/2021, ovvero entro tre chilometri dalla masseria Cacchiamo, dichiarato di importante interesse storico - artistico ed architettonico, ai sensi dell'art. 2 del Dlgs 490/99 ed è quindi sottoposto a tutte le disposizioni contenute nella legge stessa. (D.A. 952/88).
2. gli aerogeneratori WTG07, WTG08, WTG09 e WTG10 ricadono all'interno della fascia di rispetto ed in contrasto con quanto definito dall'art.20 comma c-quater del D.Lgs n.199/2021, ovvero entro tre chilometri dalla masseria Monzonaro, quest'ultima ricompresa all'art. 39 comma 6 delle Norme Tecniche di Attuazione vigenti "**Elenco degli edifici e complessi ambientali e storico-monumentale**".
3. gli aerogeneratori WTG07, WTG08, WTG09, WTG10, WTG11 e WTG12 ricadono all'interno della fascia di rispetto ed in contrasto con quanto definito dall'art.20 comma c-quater del D.Lgs n.199/2021, ovvero entro tre chilometri dalla masseria Pezzente, quest'ultima ricompresa all'art. 39 comma 6 delle Norme Tecniche di Attuazione vigenti "**Elenco degli edifici e complessi ambientali e storico-monumentale**".
4. gli aerogeneratori WTG11, WTG12 e WTG13 ricadono all'interno della fascia di rispetto ed in contrasto con quanto definito dall'art.20 comma c-quater del D.Lgs n.199/2021, ovvero entro tre chilometri dalla masseria Castelluccio, quest'ultima ricompresa all'art. 39 comma 6 delle Norme Tecniche di Attuazione vigenti "**Elenco degli edifici e complessi ambientali e storico-monumentale**".

Resta fermo per il Proponente l'obbligo dell'osservanza di ogni ulteriore e restrittiva norma del D.Lgs. 152/2006 e ss.mm.ii. e dell'ottenimento di tutte le altre autorizzazioni/pareri/N.O. da parte di altre Amministrazioni.

Cordiali saluti

Il Responsabile del Servizio
Geom. Leopoldo Borghese



Il Dirigente Tecnico
Arch. Mazza Nicolò