SEZIONE N. : 1
Q. PROGETTO : 656.50
DIST.PROG. : 0+000.00
DIST.SUCC. : 20.00

TRATTO SU STRADA ESISTENTE
SEZIONE UTILIZZATA PER IL TRACCIAMENTO



SCALA 1:200

Q.RIF. 647.00

QUOTE TERRENO	663.943 663.321 663.170 663.160 662.965 660.268 659.976 656.418 656.422 656.502 656.504 656.534 656.463 656.559 656.568 656.668 656.654 656.791 656.836 656.922 656.925 657.291 658.820 658.870 659.020
DIST.PARZIALI TERRENO	4.665 2.103 0.698 5.130 3.529 2.801 2.977 0.148 1.044 0.527 1.386 0.850 0.461 2.234 8.638 0.936
QUOTE PROGETTO	
DIST.PARZIALI PROGETTO	

SEZIONE N. : 2
Q. PROGETTO : 655.23
DIST.PROG. : 0+020.00
DIST.PREC. : 20.00
DIST.SUCC. : 4.95

TRATTO SU STRADA ESISTENTE
SEZIONE UTILIZZATA PER IL TRACCIAMENTO



SCALA 1:200

Q.RIF. 648.00

QUOTE TERRENO	660.729 660.108 660.002 659.680 659.994 656.343 658.167 658.916 657.889 655.897 655.788 655.780 655.384 655.113 655.141 655.114 655.209 655.229 655.331 655.263 655.337 655.372 655.390 656.781 656.786 656.940 656.941 660.622 660.624 667.340 667.340
DIST.PARZIALI TERRENO	1.479 1.287 0.351 3.194 1.127 1.804 4.240 0.694 0.720 1.319 1.472 0.695 3.517 0.375 0.783 0.325 4.335 0.488 1.817 6.441 0.655
QUOTE PROGETTO	
DIST.PARZIALI PROGETTO	

SCAVI E BONIFICHE	
STERRO	8.608 mq
SOVRASTRUTTURA STRADALE	
STRATO DI USURA IN CONGL. BIT.	0.285 mq
STRATO DI BINDER IN CONGL. BIT.	0.357 mq
STRATO DI BASE IN CONGL. BIT.	0.570 mq
MISTO STABILIZZATO NON LEGATO	1.977 mq
SUPER COMPATTATO	3.069 mq

SEZIONE N. : 3
Q. PROGETTO : 654.91
DIST.PROG. : 0+024.95
DIST.PREC. : 4.95
DIST.SUCC. : 15.05

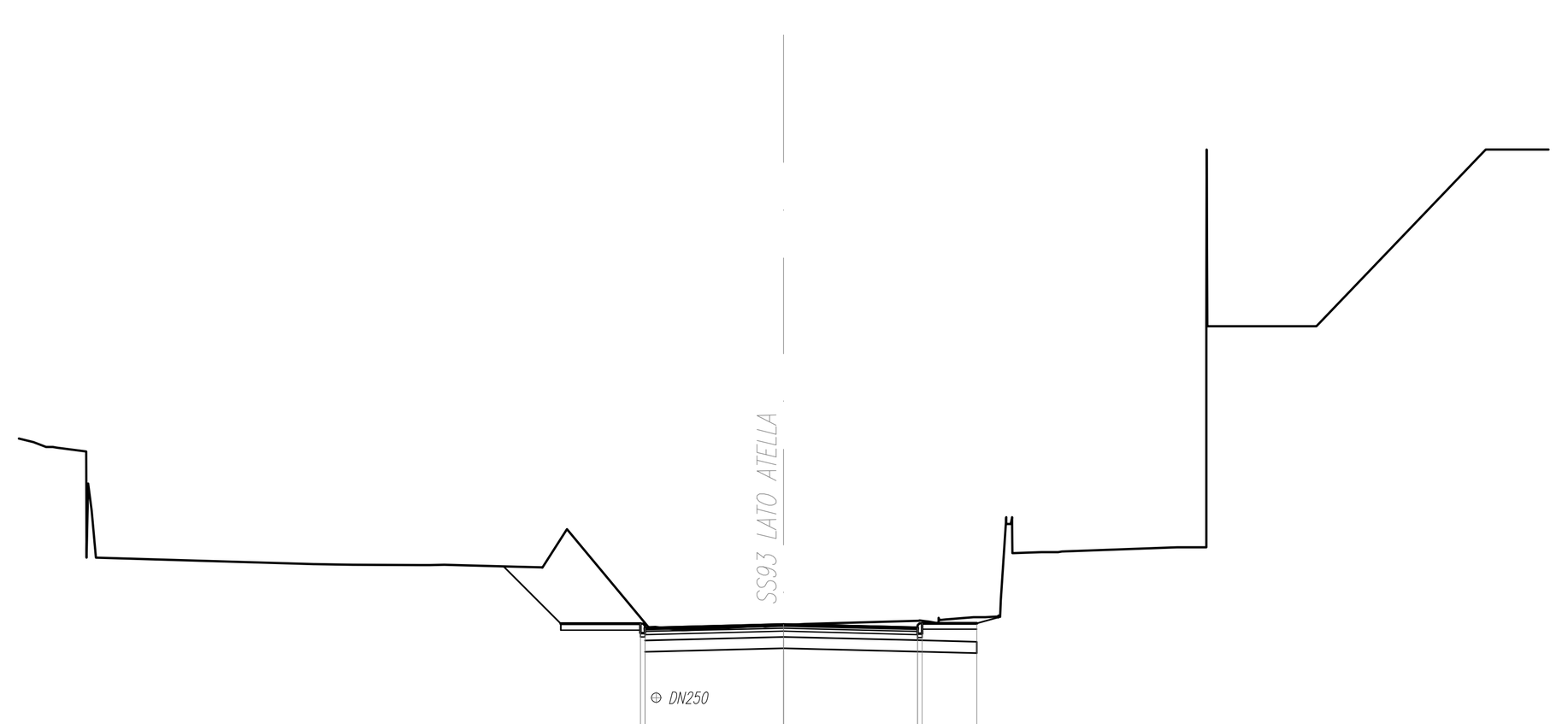

SCALA 1:200

Q.RIF. 648.00

QUOTE TERRENO	659.783 659.690 659.562 657.890 656.663 656.496 656.495 656.484 656.472 656.479 656.433 657.824 657.413 654.848 654.816 654.775 654.884 654.897 654.933 655.019 654.946 655.048 655.107 657.549 656.786 656.810 656.830 656.937 656.937 662.722 662.724 667.340 667.340
DIST.PARZIALI TERRENO	0.138 0.126 0.778 5.703 0.987 1.761 0.136 1.938 0.386 0.640 2.136 0.127 0.127 2.029 0.486 0.556 2.986 0.138 0.137 0.434 0.728 3.012 0.761 2.857 4.427 1.638
QUOTE PROGETTO	654.943 654.823 654.914 654.826 654.946 654.946
DIST.PARZIALI PROGETTO	3.629 3.500 1.430

SCAVI E BONIFICHE	
STERRO	7.418 mq
SOVRASTRUTTURA STRADALE	
STRATO DI USURA IN CONGL. BIT.	0.298 mq
STRATO DI BINDER IN CONGL. BIT.	0.373 mq
STRATO DI BASE IN CONGL. BIT.	0.596 mq
MISTO STABILIZZATO NON LEGATO	1.995 mq
SUPER COMPATTATO	3.165 mq

SEZIONE N. : 4
Q. PROGETTO : 654.01
DIST.PROG. : 0+040.00
DIST.PREC. : 16.23
DIST.SUCC. : 20.00

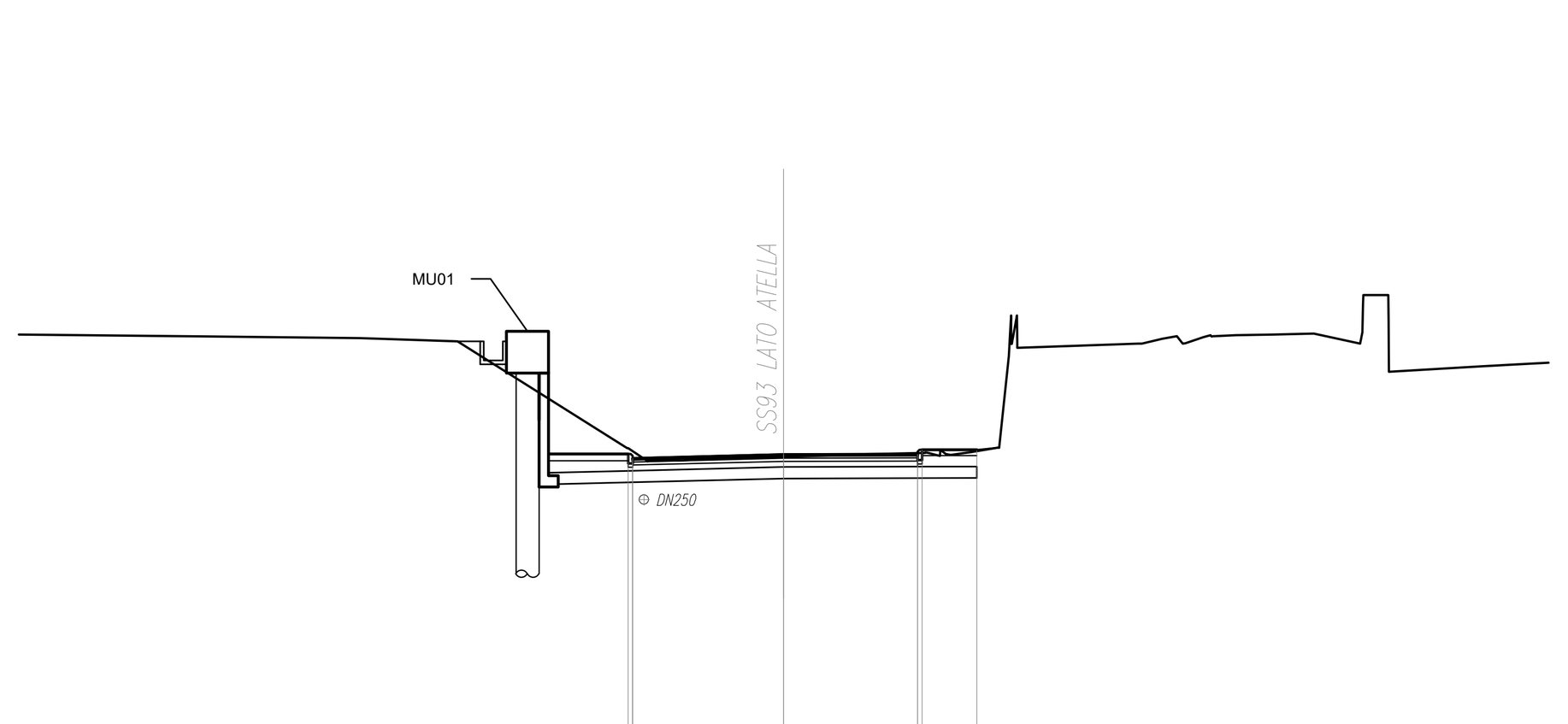

SCALA 1:200

Q.RIF. 643.00

QUOTE TERRENO	657.147 657.101 657.060 657.829 657.982 656.976 654.179 653.841 653.853 653.883 653.952 654.013 654.018 654.049 653.973 654.074 654.193 657.647 656.804 656.918 657.044 656.912 657.084 657.138 657.144 657.148 657.178 656.911 658.186 656.176 656.315 656.377 656.413
DIST.PARZIALI TERRENO	5.034 3.881 1.662 0.656 4.441 0.502 0.815 0.435 2.208 1.965 1.554 0.556 0.711 3.163 0.329 0.380 0.475 0.341 0.493 0.496 1.056 1.213 0.435 2.297 1.075 0.798
QUOTE PROGETTO	654.029 653.909 654.007 654.015 654.135 654.135
DIST.PARZIALI PROGETTO	3.950 3.500 1.430

SCAVI E BONIFICHE	
STERRO	6.216 mq
SOVRASTRUTTURA STRADALE	
STRATO DI USURA IN CONGL. BIT.	0.315 mq
STRATO DI BINDER IN CONGL. BIT.	0.394 mq
STRATO DI BASE IN CONGL. BIT.	0.630 mq
MISTO STABILIZZATO NON LEGATO	1.625 mq
SUPER COMPATTATO	2.829 mq

SEZIONE N. : 5
Q. PROGETTO : 653.11
DIST.PROG. : 0+060.00
DIST.PREC. : 20.00
DIST.SUCC. : 20.00

SCALA 1:200

Q.RIF. 645.00

QUOTE TERRENO	657.414 657.417 657.402 657.402 659.420 657.401 657.387 657.381 654.939 653.818 653.257 652.672 652.589 652.600 652.588 652.585 652.619 652.624 652.749 652.903 652.919 652.924 652.922 652.917 652.900 652.902 664.020 664.020 664.020
DIST.PARZIALI TERRENO	0.466 2.001 0.902 3.935 2.440 0.367 4.711 1.901 0.960 1.454 0.392 0.926 2.202 3.006 0.761 0.726 3.367 2.228 0.563 2.913 2.208
QUOTE PROGETTO	653.095 652.975 653.111 653.221 653.181
DIST.PARZIALI PROGETTO	4.377 3.500

SCAVI E BONIFICHE	
STERRO	4.516 mq
SCOTICO sp 50 cm	4.93 m
RILEVATI	
RILEVATO	4.272 mq
SOVRASTRUTTURA STRADALE	
STRATO DI USURA IN CONGL. BIT.	0.317 mq
STRATO DI BINDER IN CONGL. BIT.	0.396 mq
STRATO DI BASE IN CONGL. BIT.	0.634 mq
MISTO STABILIZZATO NON LEGATO	1.631 mq
SUPER COMPATTATO	2.841 mq

SEZIONE N. : 6
Q. PROGETTO : 652.57
DIST.PROG. : 0+080.00
DIST.PREC. : 20.00
DIST.SUCC. : 20.00

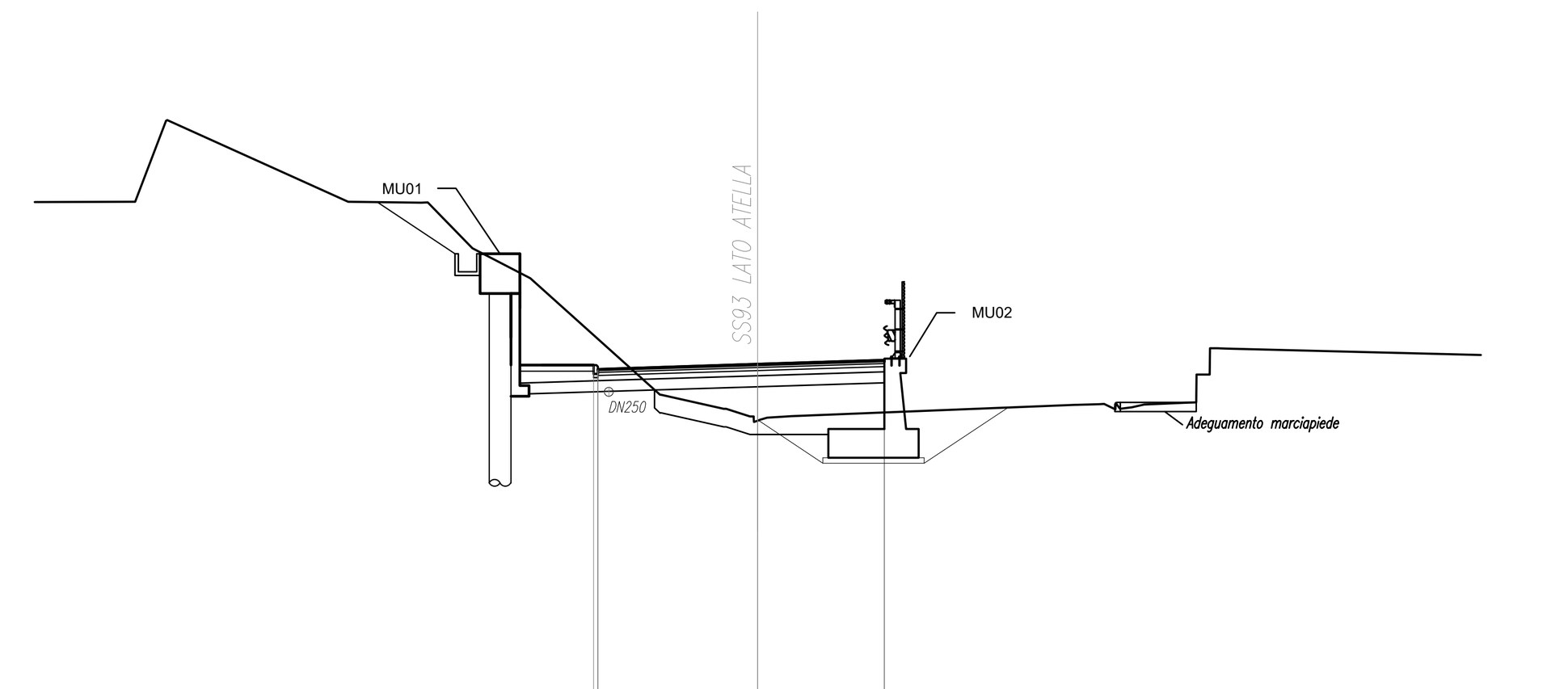

SCALA 1:200

Q.RIF. 642.00

QUOTE TERRENO	657.065 657.066 657.070 659.317 659.327 657.067 657.048 657.053 655.786 654.951 651.724 651.726 651.341 651.342 651.301 651.290 651.138 651.449 651.461 651.384 651.383 651.455 651.503 652.790 653.009 652.830
DIST.PARZIALI TERRENO	2.628 0.856 5.001 2.028 1.238 1.594 3.597 1.732 0.657 0.676 7.850 0.617 0.128 0.125 1.171 0.354 7.081
QUOTE PROGETTO	652.553 652.433 652.571 652.680 652.640
DIST.PARZIALI PROGETTO	4.420 3.500

SCAVI E BONIFICHE	
STERRO	0.143 mq
SCOTICO sp 50 cm	7.00 m
RILEVATI	
RILEVATO	18.211 mq
SOVRASTRUTTURA STRADALE	
STRATO DI USURA IN CONGL. BIT.	0.381 mq
STRATO DI BINDER IN CONGL. BIT.	0.477 mq
STRATO DI BASE IN CONGL. BIT.	0.763 mq
MISTO STABILIZZATO NON LEGATO	1.885 mq
SUPER COMPATTATO	3.327 mq

SEZIONE N. : 7
Q. PROGETTO : 652.41
DIST.PROG. : 0+100.00
DIST.PREC. : 20.00
DIST.SUCC. : 16.21

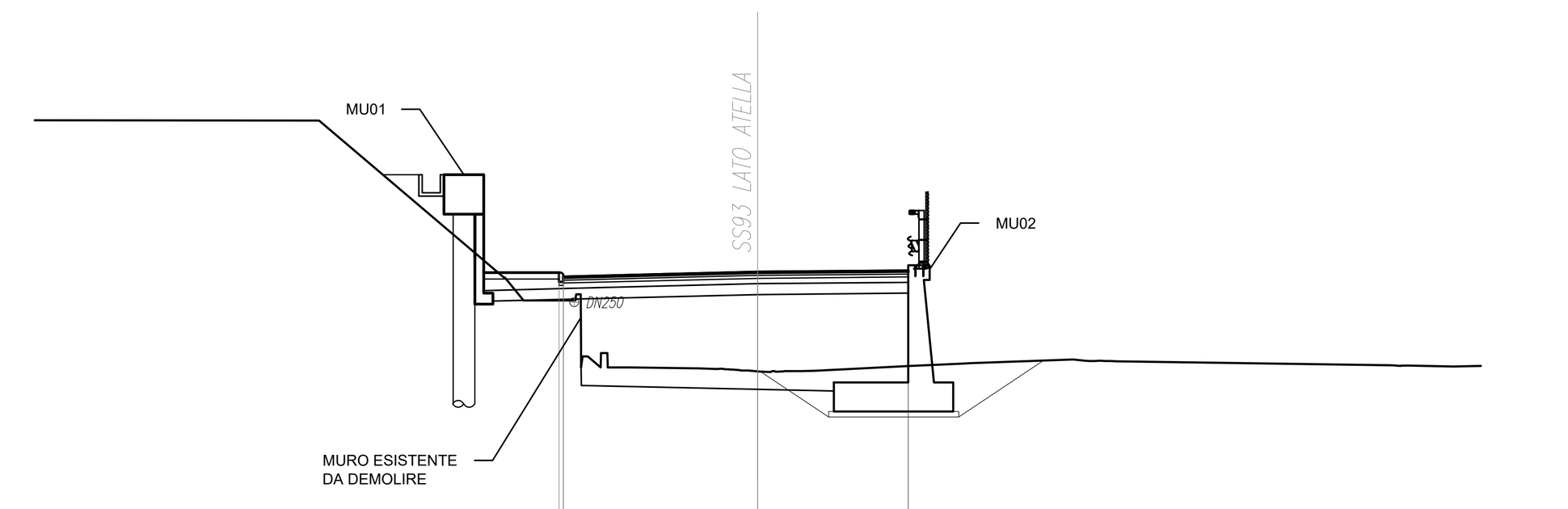

SCALA 1:200

Q.RIF. 640.00

QUOTE TERRENO	656.618 656.606 652.257 651.630 651.630 651.630 649.777 649.775 649.776 649.751 649.731 649.717 649.688 649.671 649.671 649.686 649.822 649.882 649.896 649.995 649.983 649.956 649.944 649.836 649.825 649.804 649.819
DIST.PARZIALI TERRENO	7.863 5.119 0.522 0.457 0.982 0.356 1.853 0.465 0.356 2.659 1.352 2.829 0.330 7.635 1.180 0.755
QUOTE PROGETTO	652.399 652.279 652.414 652.452 652.412
DIST.PARZIALI PROGETTO	5.379 4.158

SCAVI E BONIFICHE	
STERRO	0.057 mq
SCOTICO sp 50 cm	15.975 m
SCAVO A GRADONI	3.218 mq
RILEVATI	
RIEMPIMENTO	11.374 mq
RILEVATO	35.646 mq
SOVRASTRUTTURA STRADALE	
STRATO DI USURA IN CONGL. BIT.	0.360 mq
STRATO DI BINDER IN CONGL. BIT.	0.450 mq
STRATO DI BASE IN CONGL. BIT.	0.720 mq
MISTO STABILIZZATO NON LEGATO	1.804 mq
SUPER COMPATTATO	3.165 mq

SEZIONE N. : 8
Q. PROGETTO : 652.72
DIST.PROG. : 0+116.21
DIST.PREC. : 16.21
DIST.SUCC. : 3.79

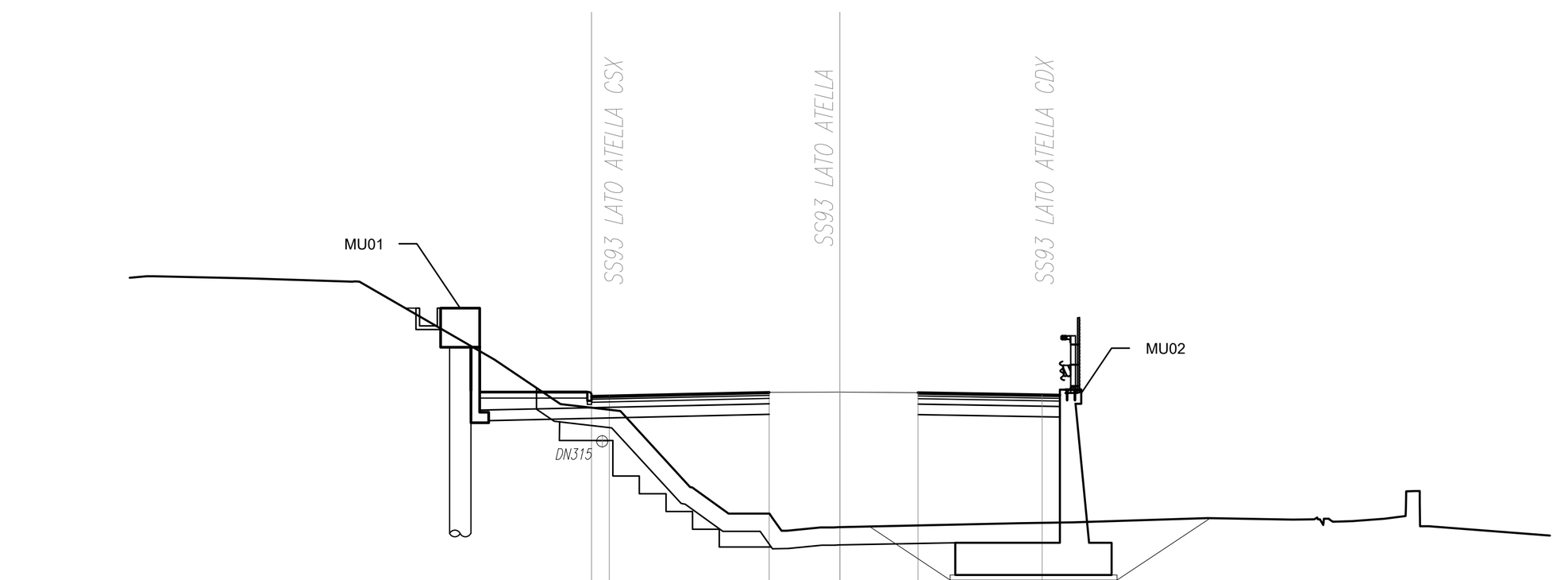

SCALA 1:200

Q.RIF. 640.00

QUOTE TERRENO	656.26 656.05 654.91 652.46 652.3 649.34 649.32 648.91 648.05 648.35 648.36
DIST.PARZIALI TERRENO	4.39 2.10 3.60 1.21 2.99 1.69 1.71 4.34 6.35 7.01
QUOTE PROGETTO	652.750 652.600 652.610 652.710 652.720 652.700 652.640 652.630 652.780
DIST.PARZIALI PROGETTO	2.10 1.00 4.50 1.99 2.20 3.50 0.50 0.60

COMMITTENTE:

RFI RETE FERROVIARIA ITALIANA
GRUPPO FERROVIE DELLO STATO ITALIANE
DIREZIONE INVESTIMENTI
DIREZIONE PROGRAMMA INVESTIMENTI DIRETTRICE SUD

PROGETTAZIONE:

ITALFERR
GRUPPO FERROVIE DELLO STATO ITALIANE

CONTRATTO ISTITUZIONALE DI SVILUPPO PER LA REALIZZAZIONE DELLA DIRETTRICE FERROVIARIA NAPOLI-BARI-LECCE-TARANTO

U.O. INFRASTRUTTURE SUD

PROGETTO ESECUTIVO

LINEA POTENZA-FOGGIA - AMMODERNAMENTO
SOTTOPROGETTO 2 - ELETTRIFICAZIONE, RETTIFICHE DI TRACCIATO, SOPPRESSIONE P.L. E CONSOLIDAMENTO SEDE
LOTTO 4 - OPERE AGGIUNTIVE PER OTTEMPERANZA PRESCRIZIONI DI CDS ISTRUTTORIA - CAVALCAFERROVIA NV08 NEI COMUNI DI RIONERO IN VULTURE E BARILE

SEZIONI TRASVERSALI - ASSE 2 - TAV 1 DI 2

SCALA: 1:200

COMMESSA	LOTTO	FASE	ENTE	TIPO DOC.	OPERA/DISCIPLINA	PROGR.	REV.
IA4K	42	E	78	W9	NV0800	002	A

Rev.	Descrizione	Redatto	Data	Verificato	Data	Approvato	Data	Autorizzato Data
A	Emissione Esecutiva	S. Seri	Ottobre 2021	A. Di Costanzo	Ottobre 2021	G. Lestingi	Ottobre 2021	D. Tiberti Ottobre 2021

ITALFERR S.p.A. Gruppo Ferrovie dello Stato UO Infrastrutture Sud Dott. Ing. Dario Tiberti Ordine degli Ingegneri Prov. di Napoli n. 10875

File: IA4K42E78W9NV0800002A.DWG | n. Elab.: