SEZIONE N. : 1
Q. PROGETTO : 645.19
DIST.PROG. : 0+000.00
DIST.SUCC. : 3.25

TRATTO SU ASSE 5
SEZIONE UTILIZZATA PER IL TRACCIAMENTO

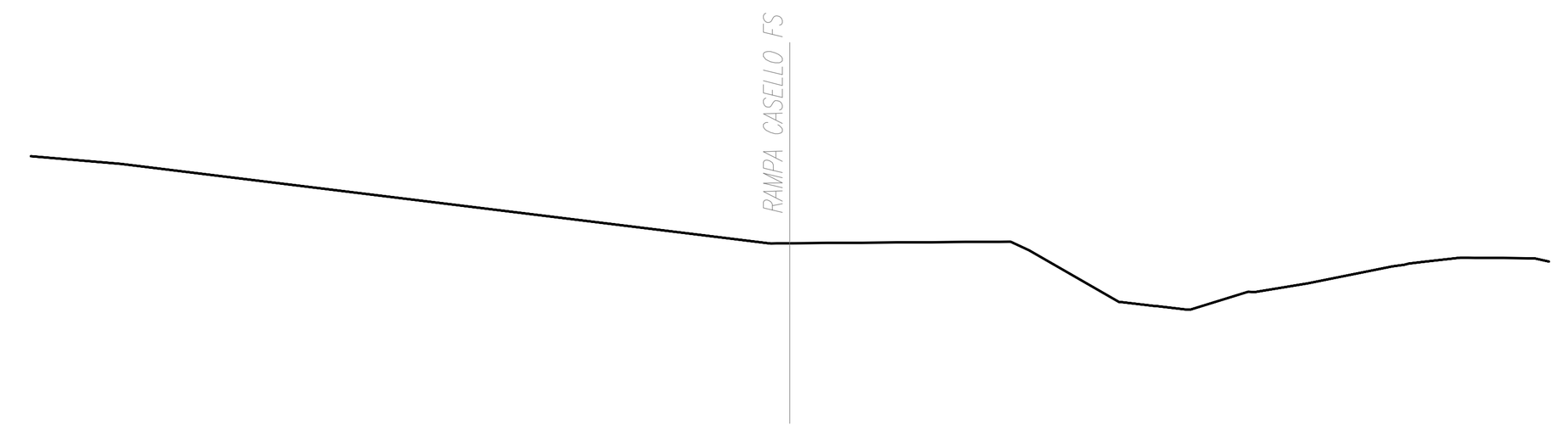

SCALA 1:200

Q.RIF. 632.00

QUOTE TERRENO	647.237 647.032 644.939 644.942 644.986 644.756 643.397 643.398 643.284 643.197 643.192 643.666 643.662 643.888 644.339 644.408 644.456 644.562 644.561 644.553 644.552 644.550 644.466
DIST.PARZIALI TERRENO	2.375 17.119 0.506 5.792 0.489 2.371 0.860 0.725 1.530 1.389 2.239 0.351 0.984 0.766 0.814 0.377
QUOTE PROGETTO	
DIST.PARZIALI PROGETTO	

SEZIONE N. : 5
Q. PROGETTO : 644.92
DIST.PROG. : 0+049.44
DIST.PREC. : 9.44

TRATTO SU PIAZZALE ESISTENTE
SEZIONE UTILIZZATA PER IL TRACCIAMENTO

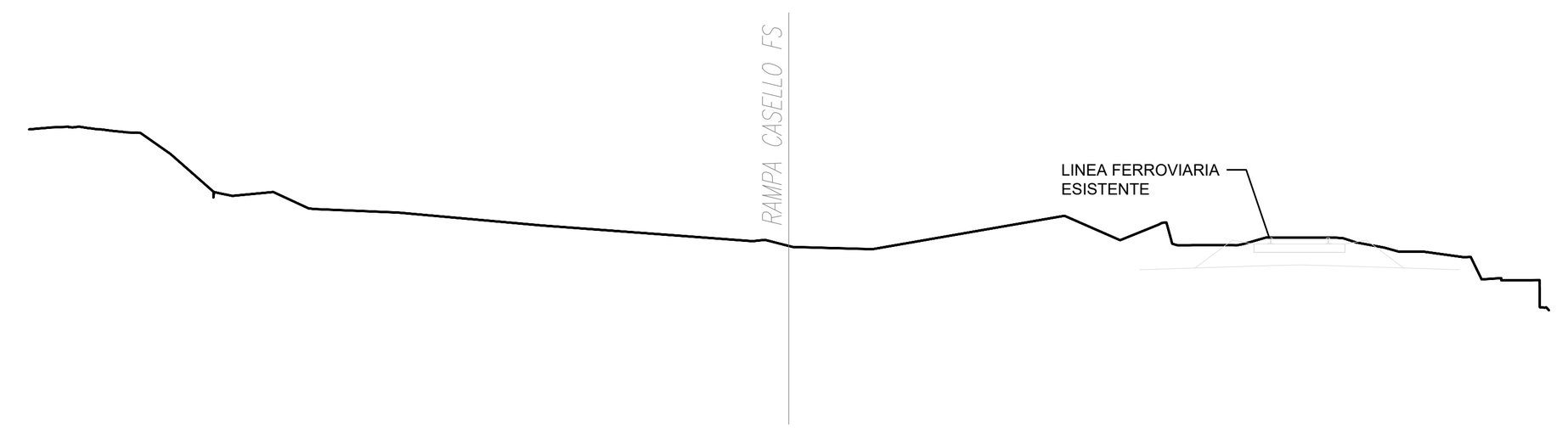

SCALA 1:200

Q.RIF. 632.00

QUOTE TERRENO	647.989 648.042 648.057 648.026 647.954 647.909 647.897 647.339 646.346 646.240 646.341 645.907 645.895 645.797 645.465 645.049 644.918 644.893 644.838 645.713 645.071 645.488 644.940 644.940 644.941 644.970 645.146 645.141 645.139 645.141 645.016 644.876 644.763 644.768 644.766 644.632 644.038 644.073 644.014 644.019 643.224
DIST.PARZIALI TERRENO	0.389 0.415 0.800 1.123 1.075 0.930 2.205 3.768 5.562 0.329 0.631 2.097 5.054 1.467 1.022 0.480 0.616 0.660 0.660 0.339 0.733 0.367 1.043 0.518 0.787
QUOTE PROGETTO	
DIST.PARZIALI PROGETTO	

SCAVI E BONIFICHE	
STERRO	1.079 mq
SCOTICO sp 50 cm	17.294 m
RILEVATI	
RIEMPIMENTO	8.400 mq
RILEVATO	2.544 mq
SOVRASTRUTTURA STRADALE	
STRATO DI USURA IN CONGL. BIT.	0.672 mq
STRATO DI BINDER IN CONGL. BIT.	0.840 mq
STRATO DI BASE IN CONGL. BIT.	1.344 mq
MISTO STABILIZZATO NON LEGATO	2.520 mq
SUPER COMPATTATO	5.040 mq

SEZIONE N. : 2
Q. PROGETTO : 645.27
DIST.PROG. : 0+003.25
DIST.PREC. : 3.25
DIST.SUCC. : 16.75

TRATTO SU ASSE 5

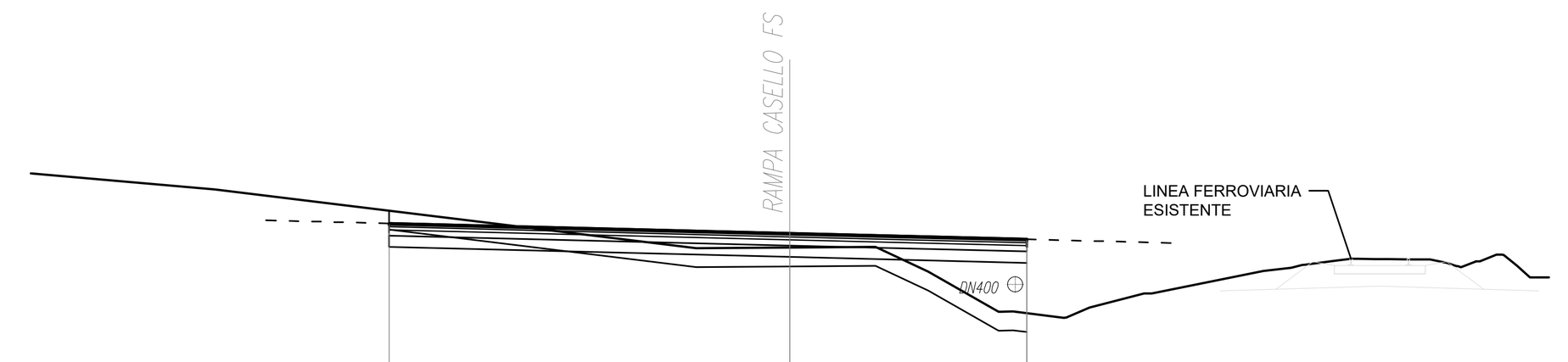

SCALA 1:200

Q.RIF. 632.00

QUOTE TERRENO	646.853 646.434 644.882 644.901 644.917 644.917 644.265 643.204 643.215 643.049 643.313 643.691 643.688 644.279 644.370 644.443 644.556 644.601 644.597 644.590 644.590 644.489 644.529 644.710 644.428 644.112 644.108
DIST.PARZIALI TERRENO	4.846 12.690 2.464 2.205 1.386 1.850 1.330 0.609 1.446 2.937 0.740 0.830 0.417 0.462 0.358 0.569 0.412 0.449 0.377 0.440 0.343 0.359
QUOTE PROGETTO	645.496 645.536 645.272 645.116 645.076
DIST.PARZIALI PROGETTO	10.558 6.242

SCAVI E BONIFICHE	
STERRO	0.688 mq
RILEVATI	
RILEVATO	2.540 mq
TERRENO VEGETALE	0.299 mq
SOVRASTRUTTURA STRADALE	
STRATO DI USURA IN CONGL. BIT.	0.160 mq
STRATO DI BINDER IN CONGL. BIT.	0.200 mq
STRATO DI BASE IN CONGL. BIT.	0.340 mq
MISTO STABILIZZATO NON LEGATO	0.615 mq
SUPER COMPATTATO	1.355 mq

SEZIONE N. : 3
Q. PROGETTO : 644.79
DIST.PROG. : 0+020.00
DIST.PREC. : 16.75
DIST.SUCC. : 20.00

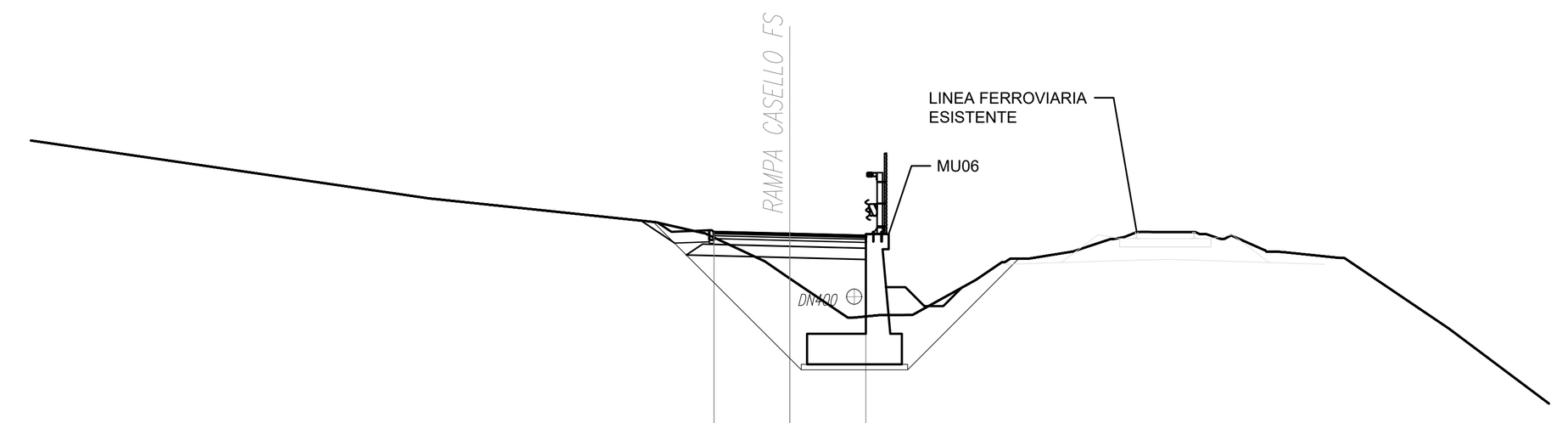

SCALA 1:200

Q.RIF. 631.00

QUOTE TERRENO	647.252 645.723 645.102 645.049 644.812 644.813 644.064 643.621 642.585 642.584 642.650 642.655 642.657 643.587 644.051 644.142 644.142 644.330 644.653 644.838 644.834 644.835 644.788 644.660 644.753 644.364 644.311 644.156 644.159 642.295 640.323
DIST.PARZIALI TERRENO	10.488 5.980 1.040 1.598 0.653 1.526 0.880 0.670 1.663 0.689 0.378 1.146 0.977 0.322 0.444 0.329 0.386 0.880 1.481 2.757 2.631
QUOTE PROGETTO	644.796 644.836 644.786 644.736 644.696
DIST.PARZIALI PROGETTO	2.000 2.000

SCAVI E BONIFICHE	
STERRO	4.165 mq
RILEVATI	
RILEVATO	1.477 mq
TERRENO VEGETALE	0.729 mq
SOVRASTRUTTURA STRADALE	
STRATO DI USURA IN CONGL. BIT.	0.160 mq
STRATO DI BINDER IN CONGL. BIT.	0.200 mq
STRATO DI BASE IN CONGL. BIT.	0.320 mq
MISTO STABILIZZATO NON LEGATO	0.600 mq
SUPER COMPATTATO	1.200 mq

SEZIONE N. : 4
Q. PROGETTO : 644.46
DIST.PROG. : 0+040.00
DIST.PREC. : 20.00
DIST.SUCC. : 9.44

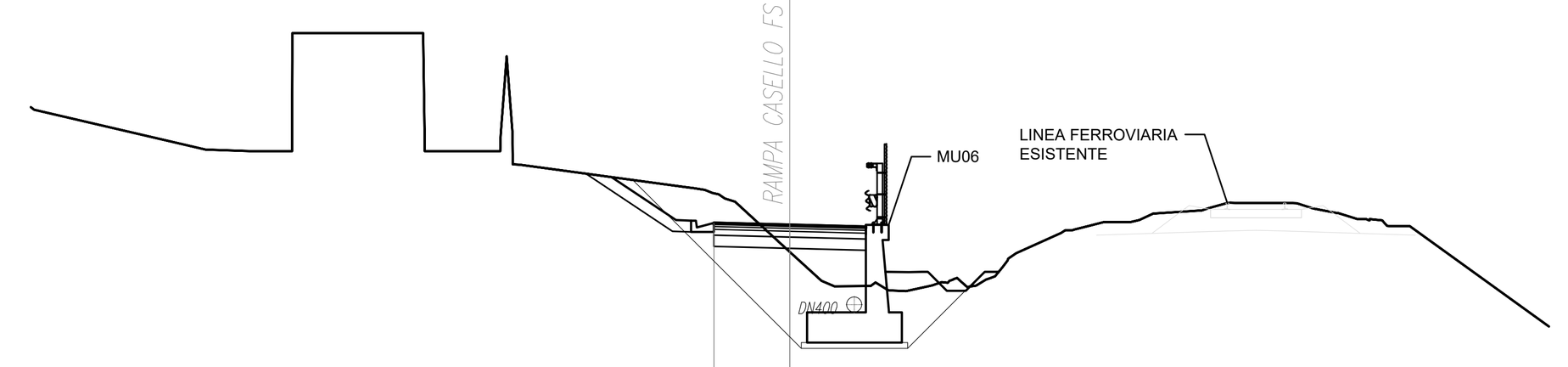

SCALA 1:200

Q.RIF. 633.00

QUOTE TERRENO	647.563 647.495 646.447 646.400 646.400 649.510 649.510 646.400 646.400 647.456 646.045 645.445 645.305 645.069 643.750 642.988 642.845 642.851 642.791 642.719 642.845 642.942 642.829 643.024 643.527 643.717 644.250 644.434 644.537 644.537 644.763 644.842 645.040 645.036 645.038 645.027 644.773 644.614 644.579 644.425 641.787
DIST.PARZIALI TERRENO	4.519 1.240 1.039 3.391 1.459 4.452 0.325 1.447 0.835 0.337 0.957 0.330 0.400 0.584 1.186 0.411 0.362 0.529 0.380 1.287 0.493 0.421 0.549 0.416 0.617 0.422 0.493 3.660
QUOTE PROGETTO	644.472 644.512 644.462 644.412 644.372
DIST.PARZIALI PROGETTO	2.000 2.000

COMMITTENTE:

RFI RETE FERROVIARIA ITALIANA
GRUPPO FERROVIE DELLO STATO ITALIANE
DIREZIONE INVESTIMENTI
DIREZIONE PROGRAMMA INVESTIMENTI DIRETTRICE SUD

PROGETTAZIONE:

ITALFERR
GRUPPO FERROVIE DELLO STATO ITALIANE

CONTRATTO ISTITUZIONALE DI SVILUPPO PER LA REALIZZAZIONE DELLA DIRETTRICE FERROVIARIA NAPOLI-BARI-LECCE-TARANTO

U.O. INFRASTRUTTURE SUD

PROGETTO ESECUTIVO

LINEA POTENZA-FOGGIA - AMMODERNAMENTO
SOTTOPROGETTO 2 - ELETTRIFICAZIONE, RETTIFICHE DI TRACCIATO, SOPPRESSIONE P.L. E CONSOLIDAMENTO SEDE
LOTTO 4 - OPERE AGGIUNTIVE PER OTTEMPERANZA PRESCRIZIONI DI CDS ISTRUTTORIA - CAVALCAFERROVIA NV08 NEI COMUNI DI RIONERO IN VULTURE E BARILE

SEZIONI TRASVERSALI - ASSE 6

SCALA: 1:200

COMMESSA	LOTTO	FASE	ENTE	TIPO DOC.	OPERA/DISCIPLINA	PROGR.	REV.
IA4K	42	E	78	W9	NV0800	011	A

Rev.	Descrizione	Redatto	Data	Verificato	Data	Approvato	Data	Autorizzato Data
A	Emissione Esecutiva	S. Seri	Ottobre 2021	A. Di Costanzo	Ottobre 2021	G. Lestingi	Ottobre 2021	D. Tiberti Ottobre 2021

File: IA4K42E78W9NV0800011A.DWG | n. Elab.: