SEZIONE N. : 1
Q. PROGETTO : 641.61
DIST.PROG. : 0+000.00
DIST.SUCC. : 4.68

TRATTO SU ASSE 4
SEZIONE UTILIZZATA PER IL TRACCIAMENTO

SCALA 1:200

Q.RIF. 628.00

QUOTE TERRENO	640.859	641.084	641.331	641.471	641.545	641.717	641.891	642.133	642.330		
DIST.PARZIALI TERRENO		7.167	4.429	6.792	1.611	3.773	7.093	4.356	4.778		
QUOTE PROGETTO											
DIST.PARZIALI PROGETTO											

SCAVI E BONIFICHE	
STERRO	8.119 mq
RILEVATI	
TERRENO VEGETALE	0.281 mq
SOVRASTRUTTURA STRADALE	
STRATO DI USURA IN CONGL. BIT.	0.165 mq
STRATO DI BINDER IN CONGL. BIT.	0.170 mq
STRATO DI BASE IN CONGL. BIT.	0.174 mq
MISTO STABILIZZATO NON LEGATO	1.214 mq
SUPER COMPATTATO	1.704 mq

SEZIONE N. : 2
Q. PROGETTO : 641.48
DIST.PROG. : 0+004.68
DIST.PREC. : 4.68
DIST.SUCC. : 15.32

TRATTO SU ASSE 4
SEZIONE UTILIZZATA PER IL TRACCIAMENTO

SCALA 1:200

Q.RIF. 629.00

QUOTE TERRENO	640.845	640.988 640.977	641.081	641.113	641.379	641.411 641.433	641.503 641.492	641.503	641.599	641.645	641.705 641.725 641.743	641.781	642.508 642.539	642.626	643.026	643.080							
DIST.PARZIALI TERRENO		3.532	2.016 0.040	7.511	1.160 0.022	0.032 0.019	1.133	1.131	1.133	0.064	10.112		2.342	3.269									
QUOTE PROGETTO						641.392 641.403	641.478	641.519 641.508															
DIST.PARZIALI PROGETTO						3.065	2.000																

SCAVI E BONIFICHE	
STERRO	18.568 mq
RILEVATI	
TERRENO VEGETALE	1.197 mq
SOVRASTRUTTURA STRADALE	
STRATO DI USURA IN CONGL. BIT.	0.138 mq
STRATO DI BINDER IN CONGL. BIT.	0.296 mq
STRATO DI BASE IN CONGL. BIT.	0.477 mq
MISTO STABILIZZATO NON LEGATO	1.285 mq
SUPER COMPATTATO	2.050 mq

SEZIONE N. : 3
Q. PROGETTO : 641.34
DIST.PROG. : 0+020.00
DIST.PREC. : 15.32
DIST.SUCC. : 20.00

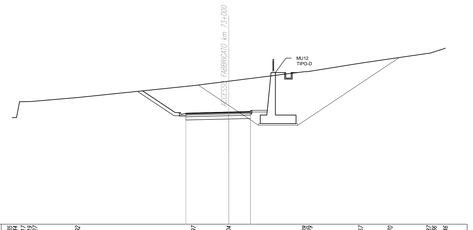

SCALA 1:200

Q.RIF. 631.00

QUOTE TERRENO	642.698 642.717 642.737 642.757		642.883			643.797	644.204			645.038 645.059			645.867		646.270		646.767 646.786	647.248					
DIST.PARZIALI TERRENO		0.020 0.020 0.020	4.257		10.696		3.264		6.995			4.930		2.704		3.579	0.019 0.019	1.445					
QUOTE PROGETTO						641.938 641.929	641.339	641.369 641.364															
DIST.PARZIALI PROGETTO							3.960	1.999															

SCAVI E BONIFICHE	
STERRO	11.747 mq
RILEVATI	
TERRENO VEGETALE	0.927 mq
SOVRASTRUTTURA STRADALE	
STRATO DI USURA IN CONGL. BIT.	0.192 mq
STRATO DI BINDER IN CONGL. BIT.	0.240 mq
STRATO DI BASE IN CONGL. BIT.	0.383 mq
MISTO STABILIZZATO NON LEGATO	1.113 mq
SUPER COMPATTATO	1.902 mq

SEZIONE N. : 4
Q. PROGETTO : 641.94
DIST.PROG. : 0+040.00
DIST.PREC. : 20.00
DIST.SUCC. : 20.00

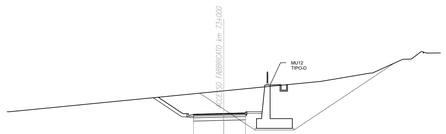

SCALA 1:200

Q.RIF. 631.00

QUOTE TERRENO	642.116 642.134						644.042					644.914			645.689 645.669		646.940 646.960	647.556 647.574	647.544				
DIST.PARZIALI TERRENO					19.605				8.954				4.585			2.805	0.020 0.020	0.018 0.018	1.254				
QUOTE PROGETTO						641.936 641.926	641.344	641.394 641.384															
DIST.PARZIALI PROGETTO							2.790	2.000															

SCAVI E BONIFICHE	
STERRO	8.672 mq
FIOSSO	0.71 mq
RILEVATI	
TERRENO VEGETALE	1.219 mq
SOVRASTRUTTURA STRADALE	
STRATO DI USURA IN CONGL. BIT.	0.179 mq
STRATO DI BINDER IN CONGL. BIT.	0.224 mq
STRATO DI BASE IN CONGL. BIT.	0.358 mq
MISTO STABILIZZATO NON LEGATO	1.186 mq
SUPER COMPATTATO	2.203 mq

SEZIONE N. : 5
Q. PROGETTO : 642.45
DIST.PROG. : 0+060.00
DIST.PREC. : 20.00
DIST.SUCC. : 20.00

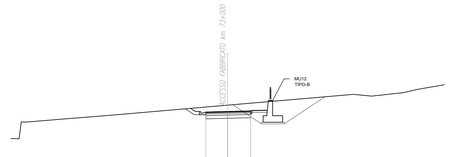

SCALA 1:200

Q.RIF. 629.00

QUOTE TERRENO	638.977	639.208 639.229 641.460	641.732	641.982	642.154				643.342							644.047	644.884 645.895 645.885	646.176 646.196 646.184	646.531	646.624			
DIST.PARZIALI TERRENO	0.021 0.021	2.974	3.099	2.156		10.303					11.624				1.657	2.588	0.020 0.012	1.525	2.337				
QUOTE PROGETTO								642.364 642.364	642.434	642.557 642.567													
DIST.PARZIALI PROGETTO									2.000	2.133													

SCAVI E BONIFICHE	
STERRO	16.928 mq
FIOSSO	0.59 mq
RILEVATI	
TERRENO VEGETALE	1.476 mq
SOVRASTRUTTURA STRADALE	
STRATO DI USURA IN CONGL. BIT.	0.171 mq
STRATO DI BINDER IN CONGL. BIT.	0.214 mq
STRATO DI BASE IN CONGL. BIT.	0.341 mq
MISTO STABILIZZATO NON LEGATO	1.067 mq
SUPER COMPATTATO	1.782 mq

SEZIONE N. : 7
Q. PROGETTO : 641.29
DIST.PROG. : 0+100.00
DIST.PREC. : 20.00
DIST.SUCC. : 20.00

SCALA 1:200

Q.RIF. 630.00

QUOTE TERRENO	639.793 639.813 639.833 639.853					641.331				642.317					643.867 643.855 643.845 643.836				645.298 645.296 645.294			646.617		647.295
DIST.PARZIALI TERRENO		0.020 0.020 0.020 0.020	8.183				4.259		5.253			4.246				0.012 0.010 0.009 0.009	4.002			7.599			2.112
QUOTE PROGETTO									641.979 641.969 641.959 641.949	641.294	641.364 641.354												
DIST.PARZIALI PROGETTO										2.186	2.077												

SCAVI E BONIFICHE	
STERRO	20.544 mq
FIOSSO	3.00 mq
RILEVATI	
TERRENO VEGETALE	1.800 mq
SOVRASTRUTTURA STRADALE	
STRATO DI USURA IN CONGL. BIT.	0.173 mq
STRATO DI BINDER IN CONGL. BIT.	0.216 mq
STRATO DI BASE IN CONGL. BIT.	0.345 mq
MISTO STABILIZZATO NON LEGATO	1.068 mq
SUPER COMPATTATO	1.797 mq

SEZIONE N. : 8
Q. PROGETTO : 640.44
DIST.PROG. : 0+120.00
DIST.PREC. : 20.00
DIST.SUCC. : 20.00

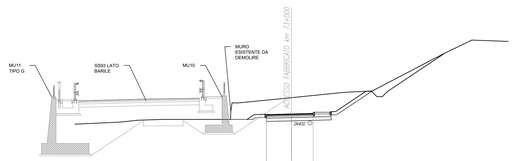

SCALA 1:200

Q.RIF. 630.00

QUOTE TERRENO	639.310		639.663	639.689 639.669	639.945				640.945 641.474		641.715 641.735	641.951		642.444		643.574 643.574			645.941		647.308	647.519	647.751 647.731
DIST.PARZIALI TERRENO		4.142	1.670	0.026 0.020	2.255		5.954			2.655	2.086		4.854		2.535		6.446			2.738	1.420	1.738	
QUOTE PROGETTO						640.535 640.525						640.435	640.485 640.495										
DIST.PARZIALI PROGETTO												2.322	2.000										

COMMITTENTE:

RFI RETE FERROVIARIA ITALIANA
GRUPPO FERROVIE DELLO STATO ITALIANE
DIREZIONE INVESTIMENTI
DIREZIONE PROGRAMMA INVESTIMENTI DIRETTRICE SUD

PROGETTAZIONE:

ITALFERR
GRUPPO FERROVIE DELLO STATO ITALIANE

CONTRATTO ISTITUZIONALE DI SVILUPPO PER LA REALIZZAZIONE DELLA DIRETTRICE FERROVIARIA NAPOLI-BARI-LECCE-TARANTO

U.O. INFRASTRUTTURE SUD

PROGETTO ESECUTIVO

LINEA POTENZA-FOGGIA - AMMODERNAMENTO
SOTTOPROGETTO 2 - ELETTRIFICAZIONE, RETTIFICHE DI TRACCIATO, SOPPRESSIONE P.L. E CONSOLIDAMENTO SEDE
LOTTO 4 - OPERE AGGIUNTIVE PER OTTEMPERANZA PRESCRIZIONI DI CDS ISTRUTTORIA - CAVALCAFERROVIA NV08 NEI COMUNI DI RIONERO IN VULTURE E BARILE

SEZIONI TRASVERSALI - ASSE 7 - TAV 1 DI 2

SCALA: 1:200

COMMESSA	LOTTO	FASE	ENTE	TIPO DOC.	OPERA/DISCIPLINA	PROGR.	REV.
IA4K	42	E	78	W9	NV0800	012	A

Rev.	Descrizione	Redatto	Data	Verificato	Data	Approvato	Data	Autorizzato Data
A	Emissione Esecutiva	S. Seri	Ottobre 2021	A. Di Catalro	Ottobre 2021	G. Leoting	Ottobre 2021	D. Tiberti Ottobre 2021

File: IA4K42E78W9NV0800012A.DWG

n. Elab.: