SCAVI E BONIFICHE	
STERRO	2.206 mq
SCOTICO sp. 50 cm	1.601 m

RILEVATI	
REMPIMENTO	1.545 mq
TERRENO VEGETALE	0.918 mq

SOVRASTRUTTURA STRADALE	
STRATO DI USURA IN CONGL. BIT.	0.250 mq
STRATO DI BINDER IN CONGL. BIT.	0.313 mq
STRATO DI BASE IN CONGL. BIT.	0.500 mq
MISTO STABILIZZATO NON LEGATO	1.004 mq
SUPER COMPATTATO	2.261 mq

SEZIONE N. : 1
Q. PROGETTO : 632.38

DIST.PROG. : 0+000.00

DIST.SUCC. : 8.25



SCALA 1:200



SCAVI E BONIFICHE	
STERRO	10.105 mq

RILEVATI	
TERRENO VEGETALE	2.165 mq

SOVRASTRUTTURA STRADALE	
STRATO DI USURA IN CONGL. BIT.	0.240 mq
STRATO DI BINDER IN CONGL. BIT.	0.300 mq
STRATO DI BASE IN CONGL. BIT.	0.480 mq
MISTO STABILIZZATO NON LEGATO	0.960 mq
SUPER COMPATTATO	2.200 mq

SEZIONE N. : 2
Q. PROGETTO : 632.22

DIST.PROG. : 0+018.25

DIST.PREC. : 8.25

DIST.SUCC. : 11.75

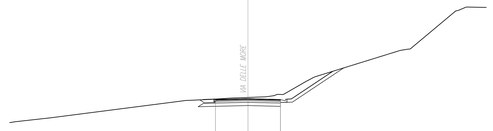

SCALA 1:200



SCAVI E BONIFICHE	
SCAVO FOSSO	0.708 mq
STERRO	11.801 mq

RILEVATI	
RILEVATO FOSSO	0.946 mq
TERRENO VEGETALE	1.636 mq

SOVRASTRUTTURA STRADALE	
STRATO DI USURA IN CONGL. BIT.	0.240 mq
STRATO DI BINDER IN CONGL. BIT.	0.715 mq
STRATO DI BASE IN CONGL. BIT.	0.490 mq
MISTO STABILIZZATO NON LEGATO	1.001 mq
SUPER COMPATTATO	2.277 mq

SEZIONE N. : 3
Q. PROGETTO : 632.00

DIST.PROG. : 0+020.00

DIST.PREC. : 11.75

DIST.SUCC. : 20.00

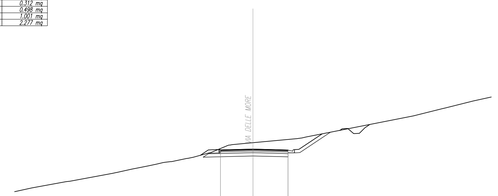

SCALA 1:200



SCAVI E BONIFICHE	
SCAVO FOSSO	0.592 mq
STERRO	0.704 mq
SCOTICO sp. 50 cm	14.535 m
SCAVO A GRADONI	3.808 mq

RILEVATI	
REMPIMENTO	10.901 mq
RILEVATO	8.728 mq
RILEVATO FOSSO	0.169 mq
TERRENO VEGETALE	2.668 mq

SOVRASTRUTTURA STRADALE	
STRATO DI USURA IN CONGL. BIT.	0.240 mq
STRATO DI BINDER IN CONGL. BIT.	0.300 mq
STRATO DI BASE IN CONGL. BIT.	0.504 mq
MISTO STABILIZZATO NON LEGATO	1.008 mq
SUPER COMPATTATO	2.616 mq

SEZIONE N. : 4
Q. PROGETTO : 632.01

DIST.PROG. : 0+040.00

DIST.PREC. : 20.00

DIST.SUCC. : 20.00

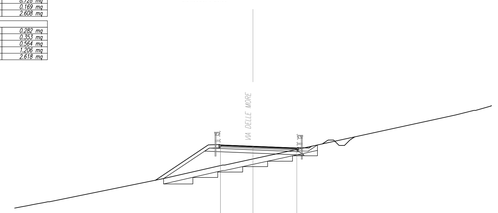

SCALA 1:200



SCAVI E BONIFICHE	
SCAVO FOSSO	1.442 mq
STERRO	13.128 mq
SCOTICO sp. 50 cm	12.002 m
SCAVO A GRADONI	5.089 mq

RILEVATI	
REMPIMENTO	10.089 mq
RILEVATO	11.441 mq
TERRENO VEGETALE	1.158 mq

SOVRASTRUTTURA STRADALE	
STRATO DI USURA IN CONGL. BIT.	0.260 mq
STRATO DI BINDER IN CONGL. BIT.	0.338 mq
STRATO DI BASE IN CONGL. BIT.	0.537 mq
MISTO STABILIZZATO NON LEGATO	1.112 mq
SUPER COMPATTATO	2.804 mq

SEZIONE N. : 5
Q. PROGETTO : 632.51

DIST.PROG. : 0+060.00

DIST.PREC. : 20.00

DIST.SUCC. : 20.00

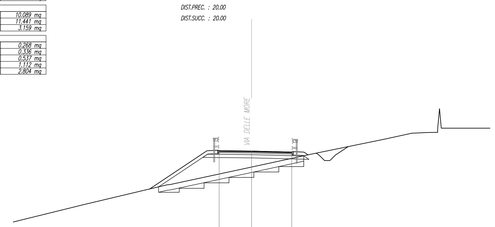

SCALA 1:200



SCAVI E BONIFICHE	
SCAVO FOSSO	0.807 mq
SCOTICO sp. 50 cm	22.007 m

RILEVATI	
REMPIMENTO	10.905 mq
RILEVATO	65.130 mq
RILEVATO FOSSO	0.000 mq
TERRENO VEGETALE	5.979 mq

SOVRASTRUTTURA STRADALE	
STRATO DI USURA IN CONGL. BIT.	0.260 mq
STRATO DI BINDER IN CONGL. BIT.	0.351 mq
STRATO DI BASE IN CONGL. BIT.	0.561 mq
MISTO STABILIZZATO NON LEGATO	1.157 mq
SUPER COMPATTATO	2.858 mq

SEZIONE N. : 6
Q. PROGETTO : 633.51

DIST.PROG. : 0+080.00

DIST.PREC. : 20.00

DIST.SUCC. : 20.00

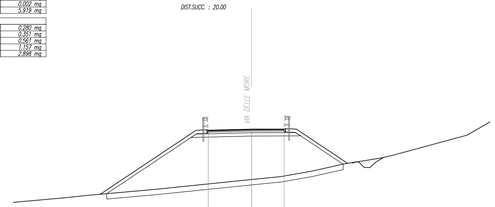

SCALA 1:200



SCAVI E BONIFICHE	
SCAVO FOSSO	3.581 mq
SCOTICO sp. 50 cm	28.801 m
SCAVO A GRADONI	5.011 mq

RILEVATI	
REMPIMENTO	13.176 mq
RILEVATO	95.883 mq
TERRENO VEGETALE	7.523 mq

SOVRASTRUTTURA STRADALE	
STRATO DI USURA IN CONGL. BIT.	0.340 mq
STRATO DI BINDER IN CONGL. BIT.	0.425 mq
STRATO DI BASE IN CONGL. BIT.	0.680 mq
MISTO STABILIZZATO NON LEGATO	1.412 mq
SUPER COMPATTATO	3.108 mq

SEZIONE N. : 7
Q. PROGETTO : 635.01

DIST.PROG. : 0+100.00

DIST.PREC. : 20.00

DIST.SUCC. : 20.00

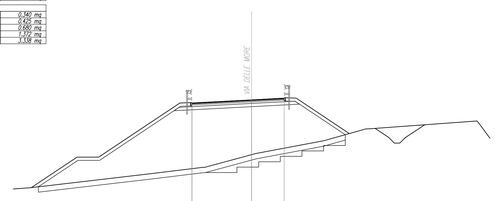

SCALA 1:200

SCAVI E BONIFICHE	
SCAVO FOSSO	0.692 mq
STERRO	12.013 mq
SCOTICO sp. 50 cm	26.584 m
SCAVO A GRADONI	6.337 mq

RILEVATI	
REMPIMENTO	18.807 mq
RILEVATO	42.391 mq
TERRENO VEGETALE	6.299 mq

SOVRASTRUTTURA STRADALE	
STRATO DI USURA IN CONGL. BIT.	0.336 mq
STRATO DI BINDER IN CONGL. BIT.	0.421 mq
STRATO DI BASE IN CONGL. BIT.	0.672 mq
MISTO STABILIZZATO NON LEGATO	1.395 mq
SUPER COMPATTATO	3.305 mq

SEZIONE N. : 8
Q. PROGETTO : 636.88

DIST.PROG. : 0+120.00

DIST.PREC. : 20.00

DIST.SUCC. : 20.00

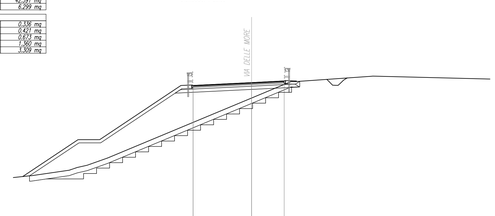

SCALA 1:200



COMMITTENTE:

RFI RETE FERROVIARIA ITALIANA
GRUPPO FERROVIE DELLO STATO ITALIANE
DIREZIONE INVESTIMENTI
DIREZIONE PROGRAMMA INVESTIMENTI DIRETTRICE SUD

PROGETTAZIONE:

ITALFERR
GRUPPO FERROVIE DELLO STATO ITALIANE

CONTRATTO ISTITUZIONALE DI SVILUPPO PER LA REALIZZAZIONE DELLA DIRETTRICE FERROVIARIA NAPOLI-BARI-LECCE-TARANTO

U.O. INFRASTRUTTURE SUD

PROGETTO ESECUTIVO

LINEA POTENZA-FOGGIA - AMMODERNAMENTO

SOTTOPROGETTO 2 - ELETTRIFICAZIONE, RETTIFICHE DI TRACCIATO, SOPPRESSIONE P.L. E CONSOLIDAMENTO SEDE

LOTTO 4 - OPERE AGGIUNTIVE PER OTTEMPERANZA PRESCRIZIONI DI CDS ISTRUTTORIA - CAVALCAFERROVIA NV08 NEI COMUNI DI RIONERO IN VULTURE E BARILE

SEZIONI TRASVERSALI - ASSE 8 - TAV 1 DI 2

SCALA: 1:200

COMMESSA	LOTTO	FASE	ENTE	TIPO DOC.	OPERA/DISCIPLINA	PROGR.	REV.
IA4K	42	E	78	W9	NV0800	014	A

Rev.	Descrizione	Redatto	Data	Verificato	Data	Approvato	Data	Autorizzato Data
A.	Emissione Esecutiva	S. Seri	Ottobre 2021	A. Di Cesare	Ottobre 2021	G. Leoting	Ottobre 2021	D. Tiberti Ottobre 2021

File: IA4K42E78W9NV0800014A.DWG

n. Elab.: