

**Piano Regolatore Generale - Comune di Pimonte**

**Zone del PRG interessate dall'opera**

- VAV - VERDE AGRICOLO VINCOLATO
- VBI - VERDE BOSCHIVO E IDROGEOLOGICO VINCOLATO

**Zone territoriali del PUT**

- ZONA 8 - PARCHI TERRITORIALI

**Linee elettriche esistenti:**

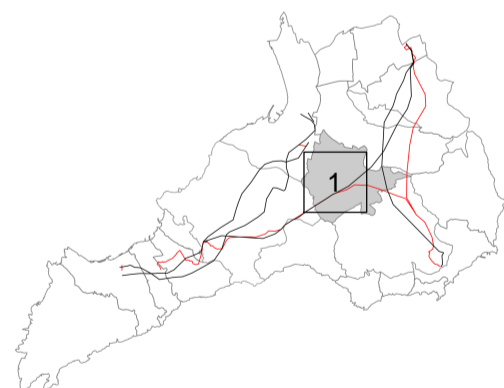
- Aeree 150 kV DT
- Aeree 150 kV ST
- Cavo 150 kV
- Aeree 220 kV DT
- Aeree 220 kV ST
- Cavo 220 kV
- C.P. (Cabine Primarie)
- Aeree 60 kV
- Cavo 60 kV



**Progetti in iter autorizzativo (MISE EL- 210, MISE EL- 222, MISE EL- 269):**

- S.E. (Stazioni Elettriche)
- Linee elettriche

**Interconnessione a 150 kV "Sorrento - Vico Equense - Agerola - Lettere" ed opere connesse**

- Nuova linea aerea DT
- Sostegni nuova linea
- Nuova linea aerea ST
- Nuova linea in cavo
- Trattati linea aerea da demolire
- Sostegni linea da demolire



REVISIONI					
00	15/12/2012	EMISSIONE PER PTO	Arch. F. Zaccara	E. Topolin/A. Stabile ING. P.R.N.A.	P. Paterno ING. P.R.N.A.
N.	DATA	DESCRIZIONE	ELABORATO	VERIFICATO	APPROVATO
TIPOLOGIA DELL'ELABORATO		CODICE DELL'ELABORATO			
PLANIMETRIA		DGFR11001BGL00117			
					
<b>Interconnessione a 150 kV "Sorrento - Vico Equense - Agerola - Lettere" ed opere connesse</b>					
<b>APPENDICE C</b>					
<b>stralci P.R.G. del comune di Pimonte</b>					
NOME DEL FILE	SCALA CAD	FORMATO	SCALA	FOGLIO	
DGFR11001BGL00117_00.PDF	1 unità = CAD	A1	1:5.000	1/2	

Questo documento contiene informazioni di proprietà Terna Rete Italia S.p.A. e deve essere utilizzato esclusivamente dal destinatario in relazione alle finalità per le quali è stato ricevuto. E' vietata qualsiasi forma di riproduzione o di divulgazione senza l'esplicito consenso di Terna Rete Italia S.p.A.  
This document contains information proprietary to Terna Rete Italia S.p.A. and it will have to be used exclusively for the purposes for which it has been furnished. Whichever shape of spreading or reproduction without the written permission of Terna Rete Italia S.p.A. is prohibi.

