

SOGGETTO PROPONENTE:



SMARTENERGY

SMARTENERGYIT2111 S.R.L.
P.zza Cavour n.1. 20121 Milano (MI)

COMUNE DI GRAVINA IN PUGLIA (BA)

Località MASSERIA PELLICCIARI

**PROGETTO PER LA REALIZZAZIONE DI UN NUOVO IMPIANTO AGRIVOLTAICO
E DELLE RELATIVE OPERE DI CONNESSIONE ALLA RTN**

POTENZA NOMINALE 35,09 MW

DENOMINAZIONE IMPIANTO - AFV_Pellicciari

PROGETTO DEFINITIVO

PROCEDURA DI AUTORIZZAZIONE UNICA REGIONALE di cui all'art.12 del D.lgs 387/2003 - Linee Guida Decr. MISE 10/09/2010
PROCEDURA DI VALUTAZIONE DI IMPATTO AMBIENTALE PRESSO IL MITE ai sensi dell'art. 31, c.6 del DL 77/21
PROGETTAZIONE AGRIVOLTAICA ai sensi dell'articolo 65, comma 1-quater e 1-quinquies, del decreto-legge 24 gennaio 2012, n. 1
e delle LINEE GUIDA IMPIANTI AGRIVOLTAICI pubblicate dal MITE il 06/06/2022

Elaborati Grafici inquadramento archeologico

codice interno

rev

EG 032

CATALOGO MOSI

denominazione elaborato


2L7CDF0_ElaboratoGrafico_0_32.pdf

2L7CDF0

PROGETTAZIONE DELLE OPERE:

firma / timbro progettista

Coordinamento Generale e delle Prestazioni Specialistiche:



Arch. Andrea Giuffrida

Via Cannolaro, 33 - 89047 Roccella Ionica (RC)
Via Gandino, 21 - 00167 Roma (RM)

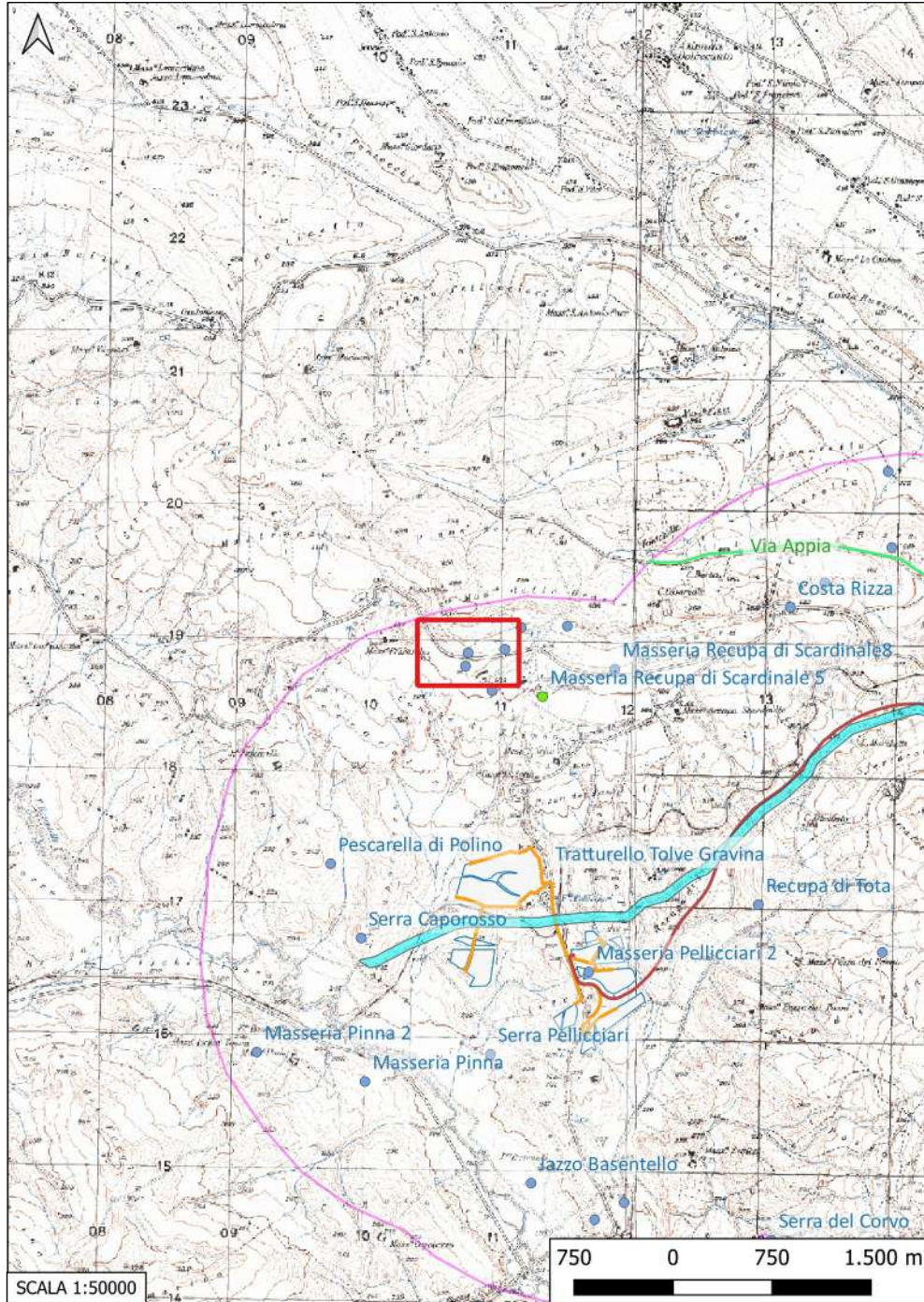
Studi Archeologici e indagini in campo

Dottorssa archeologa Domenica Carrasso
n. 1010 nell'elenco nazionale MIC di Archeologo Fascia I

firma / timbro committente

02						COD. DOCUMENTO C477_EG_032 FOGLIO <input type="checkbox"/> DI <input type="checkbox"/>
01						
00	09/2023	prima emissione	DC	AG	AG	
REV.	DATA	DESCRIZIONE MODIFICA	REDATTO	APPROVATO	AUTORIZZATO	

Sito 01 - Masseria Recupa di Scardinale 1 (SABAP- BA_2023_00024-NC_000002_01)



Localizzazione: Gravina in Puglia (BA), Masseria Recupa di Scardinale,

Definizione e cronologia: area di materiale mobile, {area di frammenti fittili}. {Età Romano imperiale, Età Tardoantica, Età Altomedievale, Età Bassomedievale},

Modalità di individuazione{dati bibliografici}

Distanza dall'opera in progetto:>1000 metri

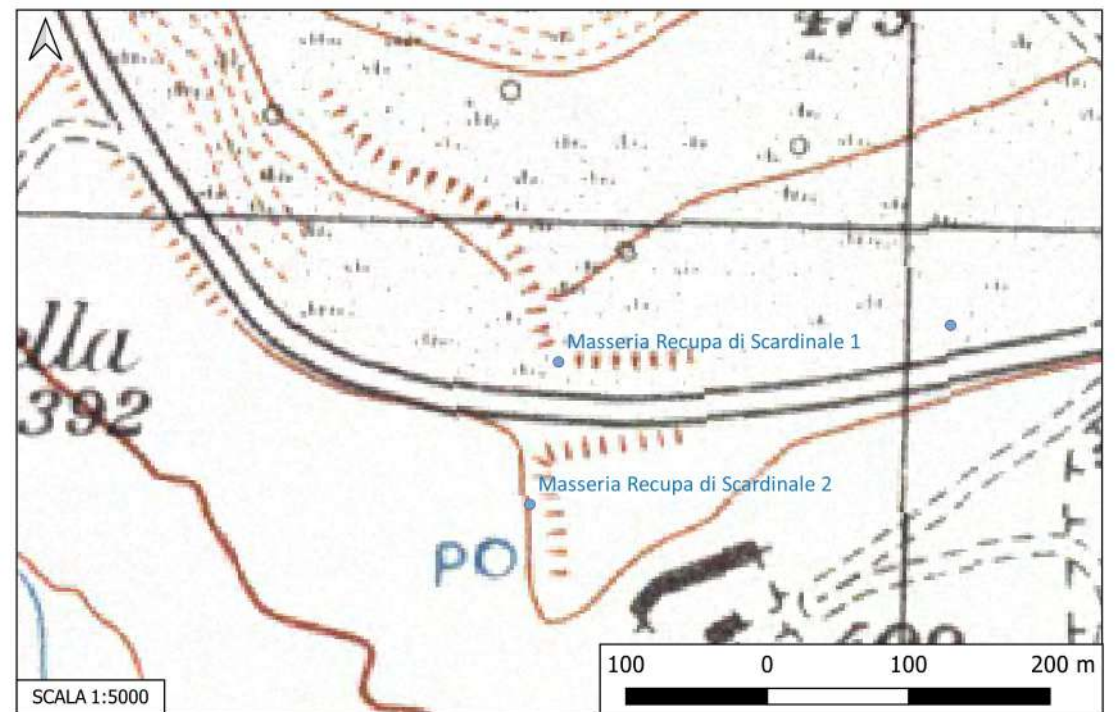
Potenziale: potenziale alto

Rischio relativo: rischio nullo

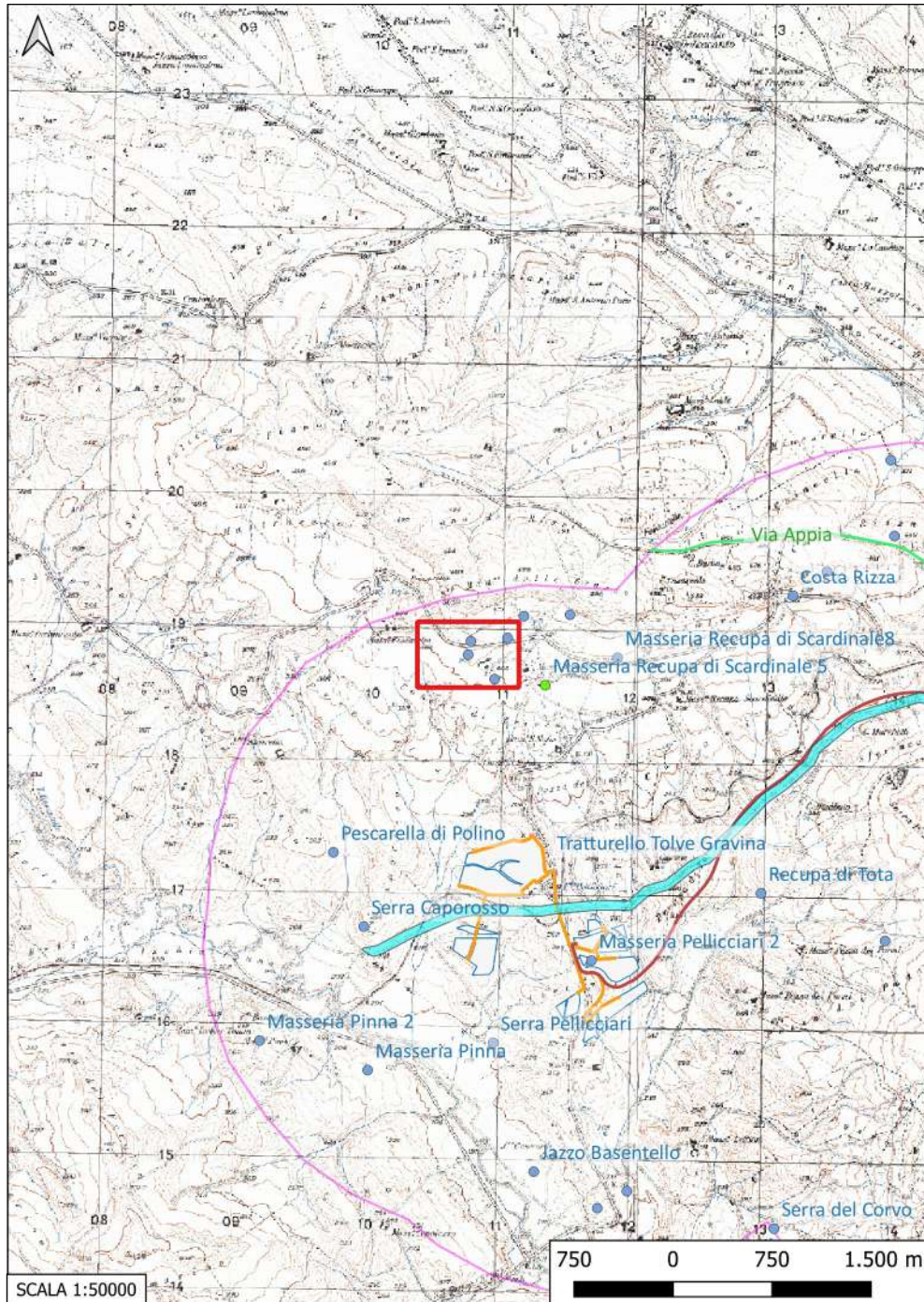
area di frammenti fittili riferibili a varie epoche: prima e tarda età del ferro; media età imperiale, Tarda antichità, Medioevo

INTERPRETAZIONE : Piccolo sito peuceta, presumibilmente un avamposto di San Felice, frequentato anche in epoche successive.

SMALL A., SMALL C. (a cura di), Archaeology on the Apulian – Lucanian Border, Archaeopress Archaeology, 2022, p. 335, sito 214



Sito 02 - Masseria Recupa di Scardinale 2 (SABAP- BA_2023_00024-NC_000002_02)



Localizzazione: Gravina in Puglia (BA), Masseria Recupa di Scardinale,

Definizione e cronologia: area di materiale mobile, {area di frammenti fittili}. {Età Romana},

Modalità di individuazione{dati bibliografici}

Distanza dall'opera in progetto:>1000 metri

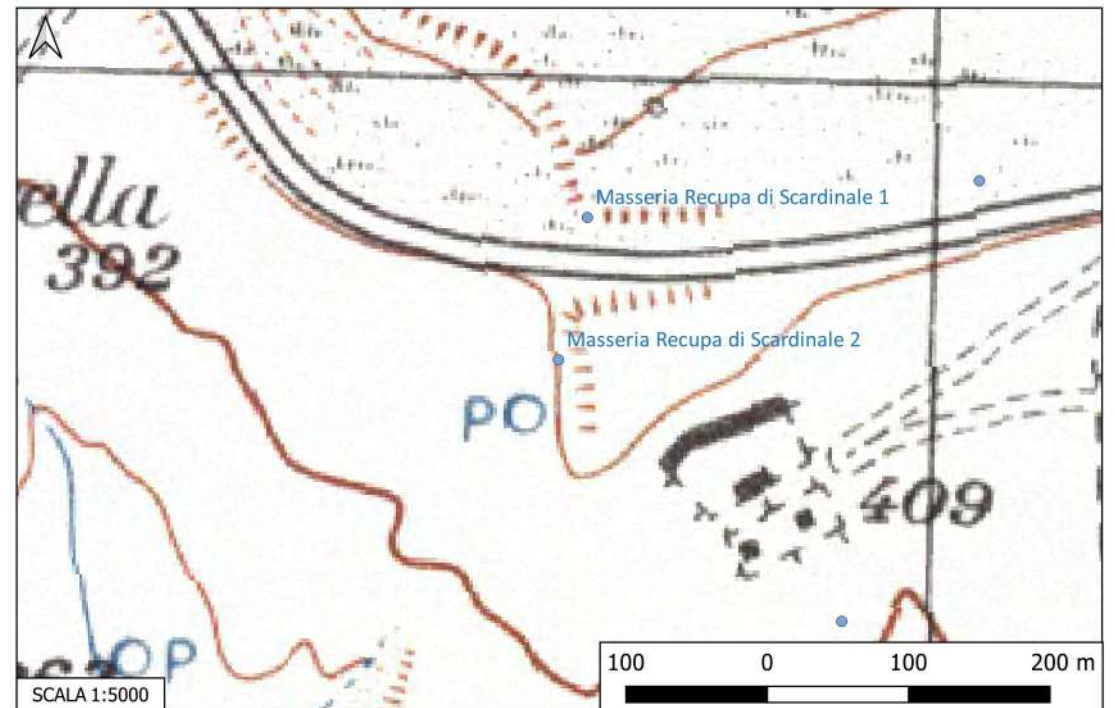
Potenziale: potenziale alto

Rischio relativo: rischio basso

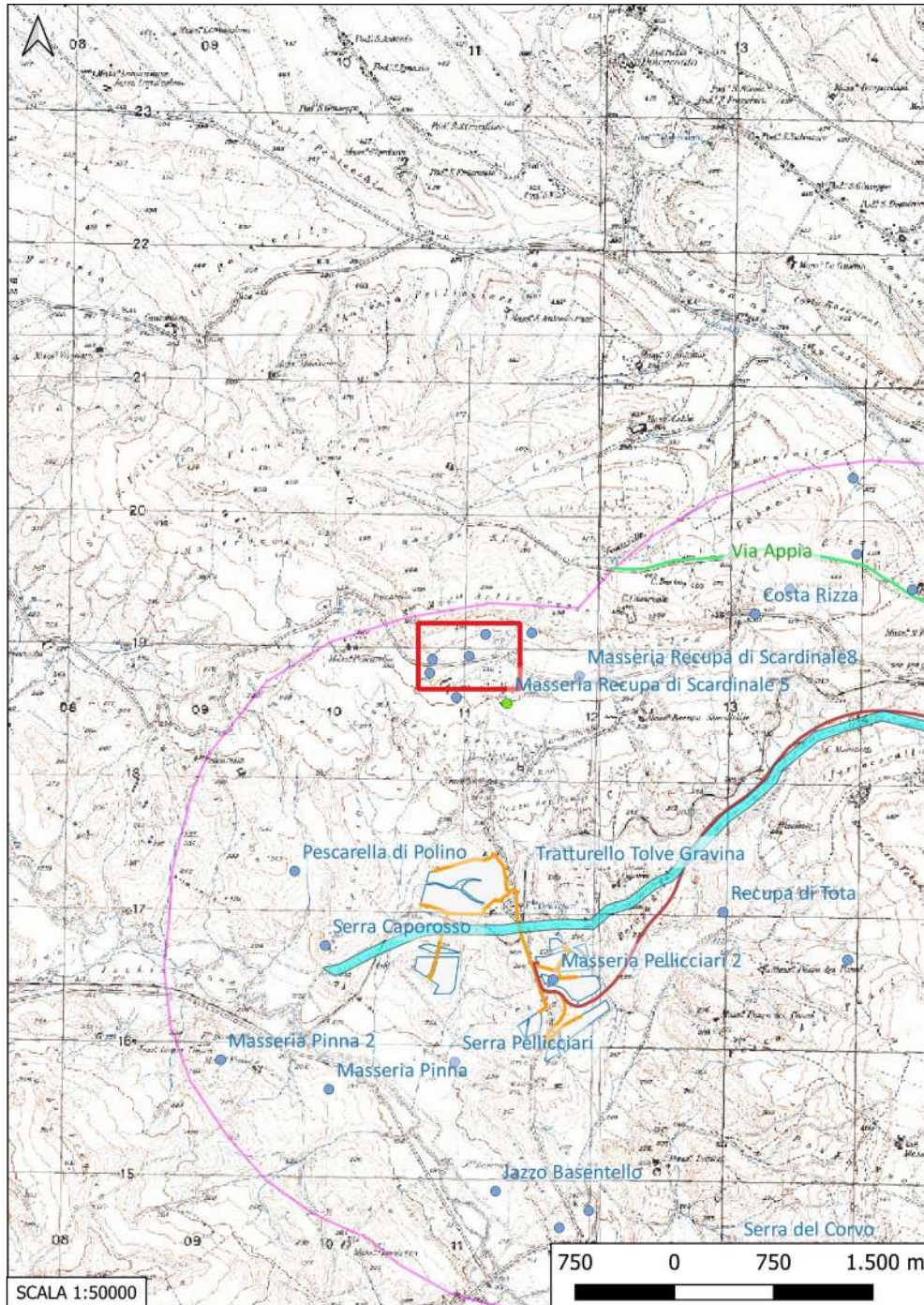
Area con frammenti a vernice nera e ceramica tardo- romana dipinta.

INTERPRETAZIONE : Insedimento di età romana e tardo- romana

SMALLA. M., BEYOND VAGNARI New themes in the Study of Roman South Italy, Bari 2014.



Sito 03 - Masseria Recupa di Scardinale 3 (SABAP- BA_2023_00024-NC_00002_03)



Localizzazione: Gravina in Puglia (BA), Masseria Recupa di Scardinale ,

Definizione e cronologia: area di materiale mobile, {area di frammenti fittili}. {Età Tardoantica, Età Altomedievale},

Modalità di individuazione{dati bibliografici, ricognizione archeologica/survey }

Distanza dall'opera in progetto:>1000 metri

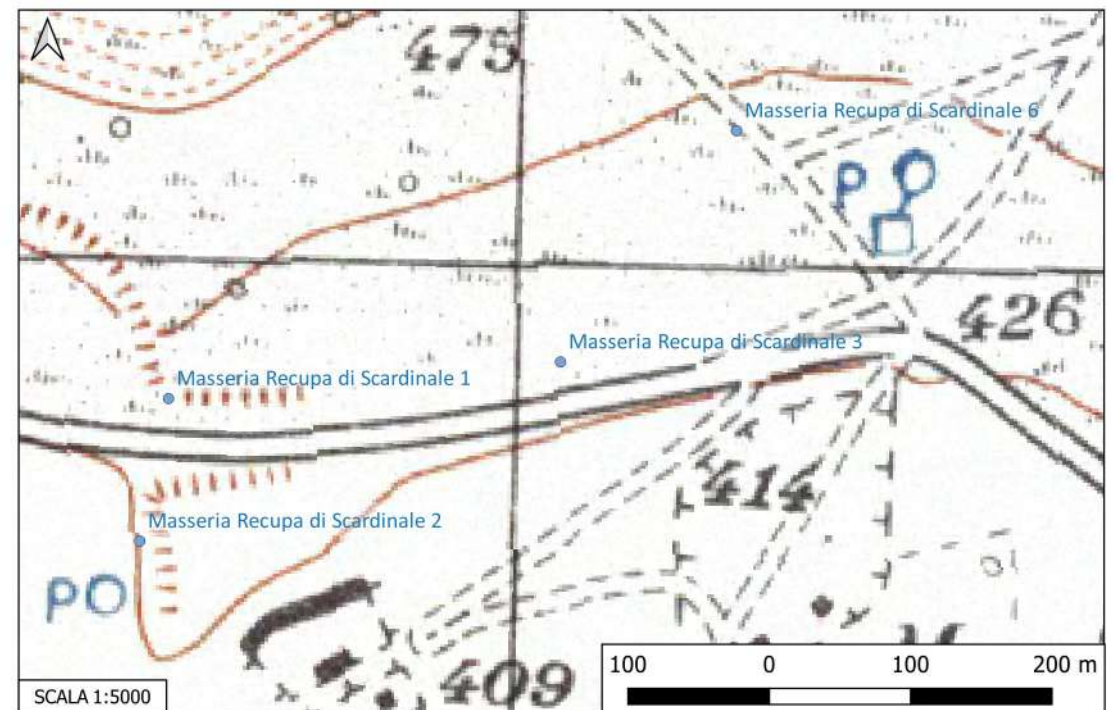
Potenziale: potenziale alto

Rischio relativo: rischio nullo

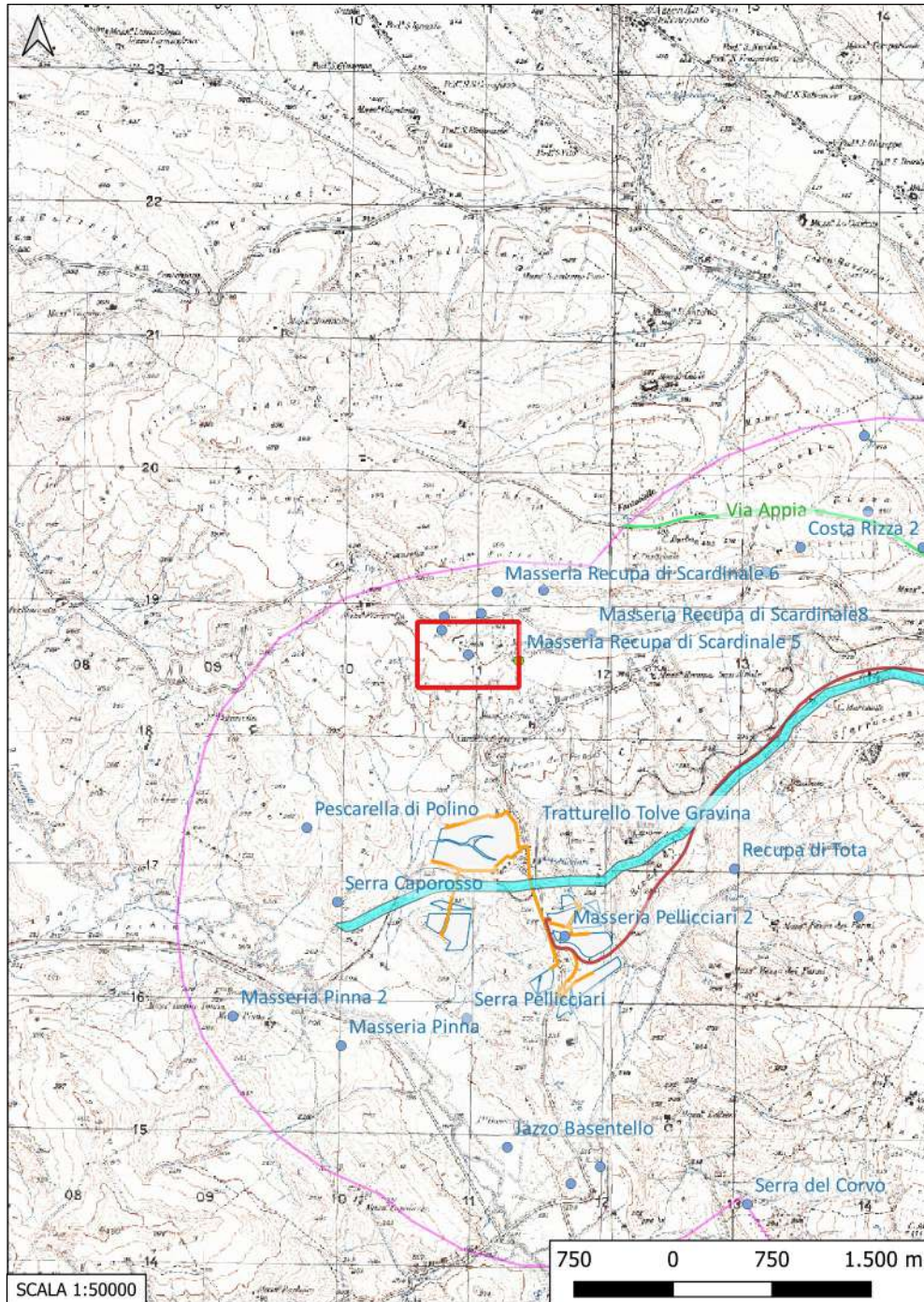
Area di frammenti fittili di varia datazione e tipologia: ceramica ad impasto, ceramica dipinta, terra sigllata africana, sigllata italica, dipinta tardo romana. E' stata rinvenuta anche industria litica e tegole.

INTERPRETAZIONE : Insedimento di età tardo romana e alto- medievale

SMALL A., SMALL C. (a cura di), Archaeology on the Apulian – Lucanian Border, Archaeopress Archaeology, 2022, p. 333- 334, sito 213



Sito 04 - Masseria Recupa di Scardinale4 (SABAP- BA_2023_00024-NC_000002_04)



Localizzazione: Gravina in Puglia (BA), Masseria Recupa di Scardinale,

Definizione e cronologia: area di materiale mobile, {area di frammenti fittili}. {Età Romana},

Modalità di individuazione{dati bibliografici}

Distanza dall'opera in progetto:>1000 metri

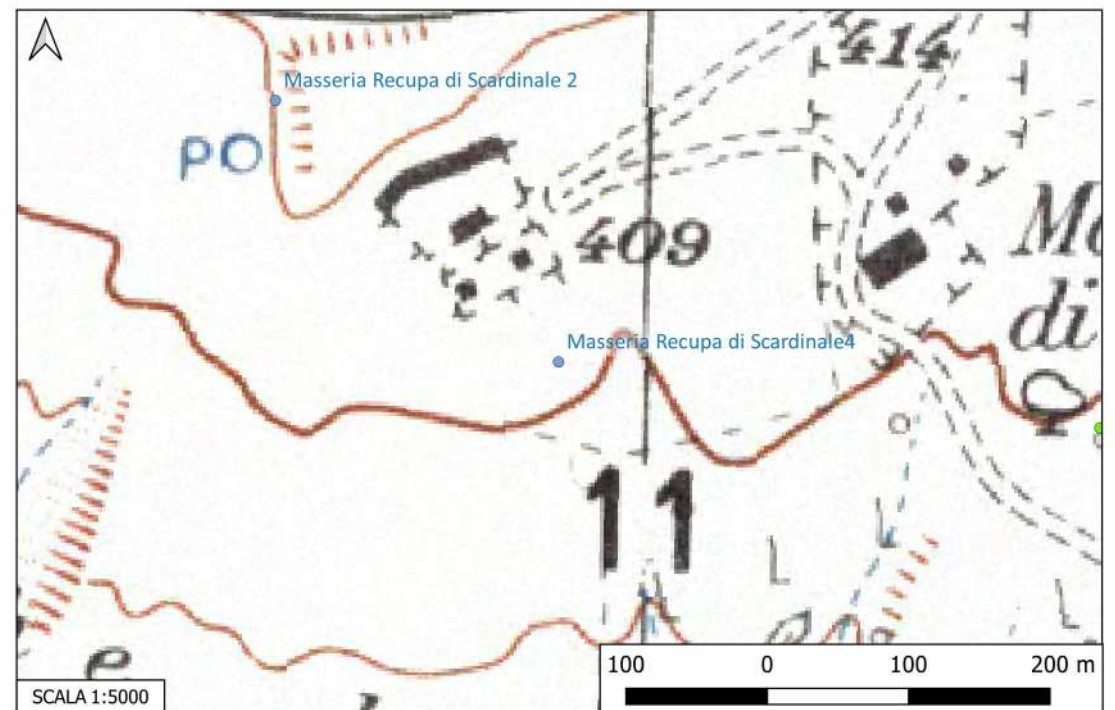
Potenziale: potenziale alto

Rischio relativo: rischio nullo

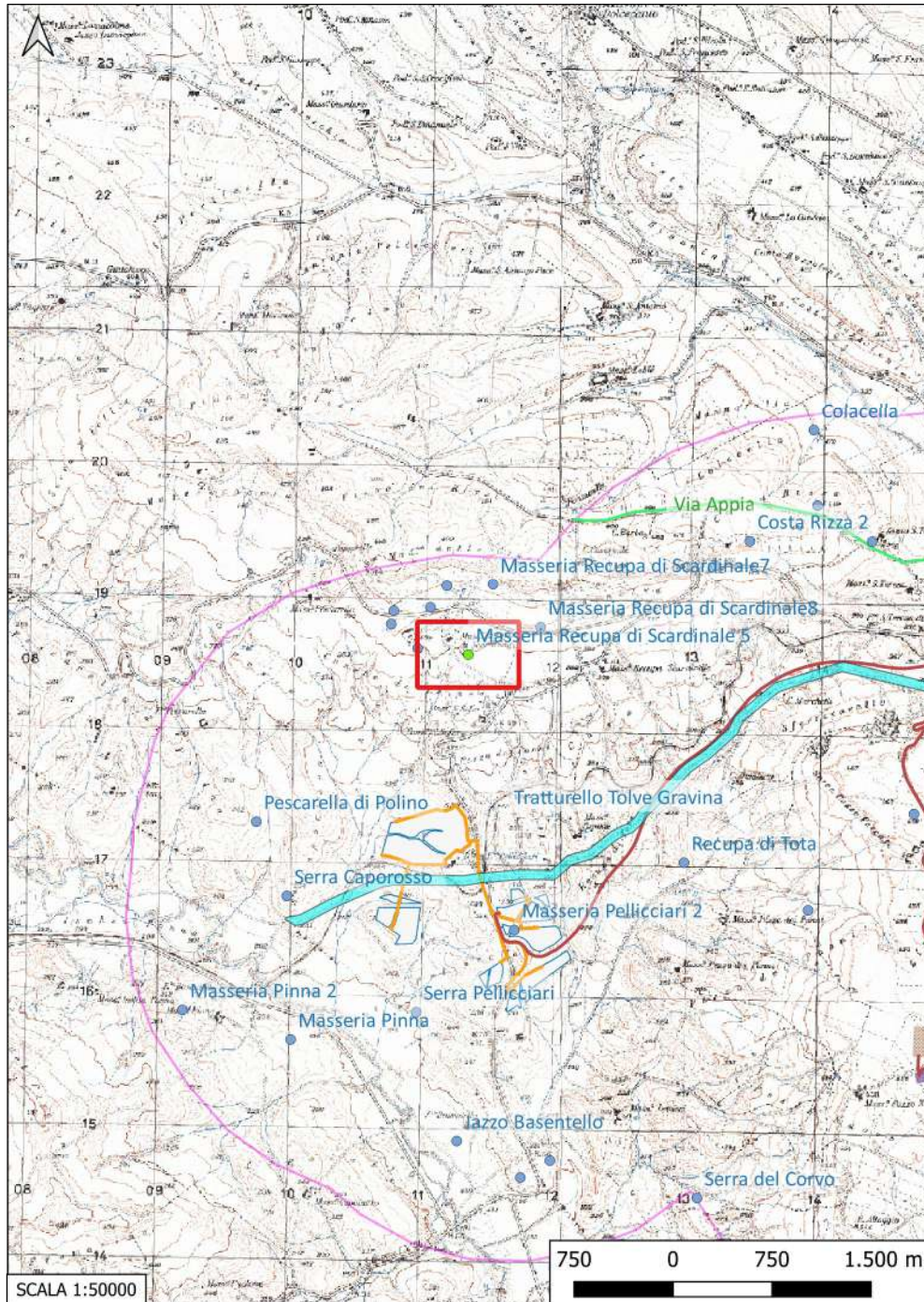
Area di frammenti fittili dipinti di epoca tardo- romana

INTERPRETAZIONE : Insedimento di epoca tardo- romana

SMALL A. M., BEYOND VAGNARI New themes in the Study of Roman South Italy, Bari 2014.



Sito 05 - Masseria Recupa di Scardinale 5 (SABAP- BA_2023_00024-NC_000002_05)



Localizzazione: Gravina in Puglia (BA), Masseria Recupa di Scardinale,

Definizione e cronologia: struttura abitativa, {abitazione}. {Età Romano repubblicana},

Modalità di individuazione{dati bibliografici}

Distanza dall'opera in progetto:>1000 metri


Potenziale: potenziale alto

Rischio relativo: rischio nullo

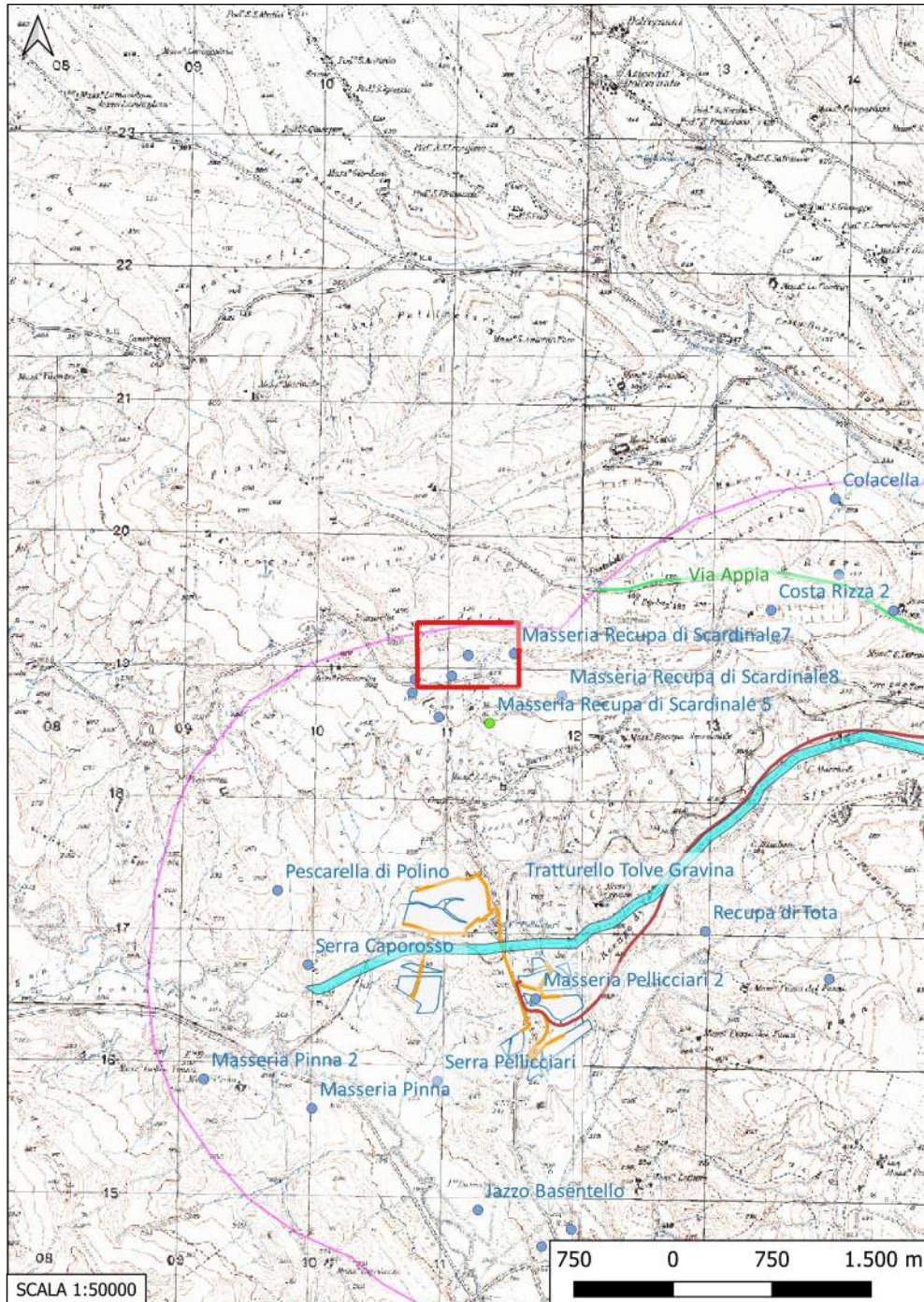
Un'area di 600 mq dove un piccolo scavo di emergenza ha evidenziato la presenza di parte di un edificio coperto da coppi e alcune tegole, con una zona pavimentata a N; frammenti ceramici di varia tipologia.

INTERPRETAZIONE : Edificio datato tra il III e il I sec. a. C.

SMALL A., SMALL C. (a cura di), Archaeology on the Apulian – Lucanian Border, Archaeopress Archaeology, 2022, p. 334, n. 313x



Sito 06 - Masseria Recupa di Scardinale 6 (SABAP- BA_2023_00024-NC_000002_06)



Localizzazione: Gravina in Puglia (BA), Masseria Recupa di Scardinale,

Definizione e cronologia: area di materiale mobile, {area di frammenti fittili, area di materiale eterogeneo}. {Età Tardoantica},

Modalità di individuazione{dati bibliografici}

Distanza dall'opera in progetto:>1000 metri

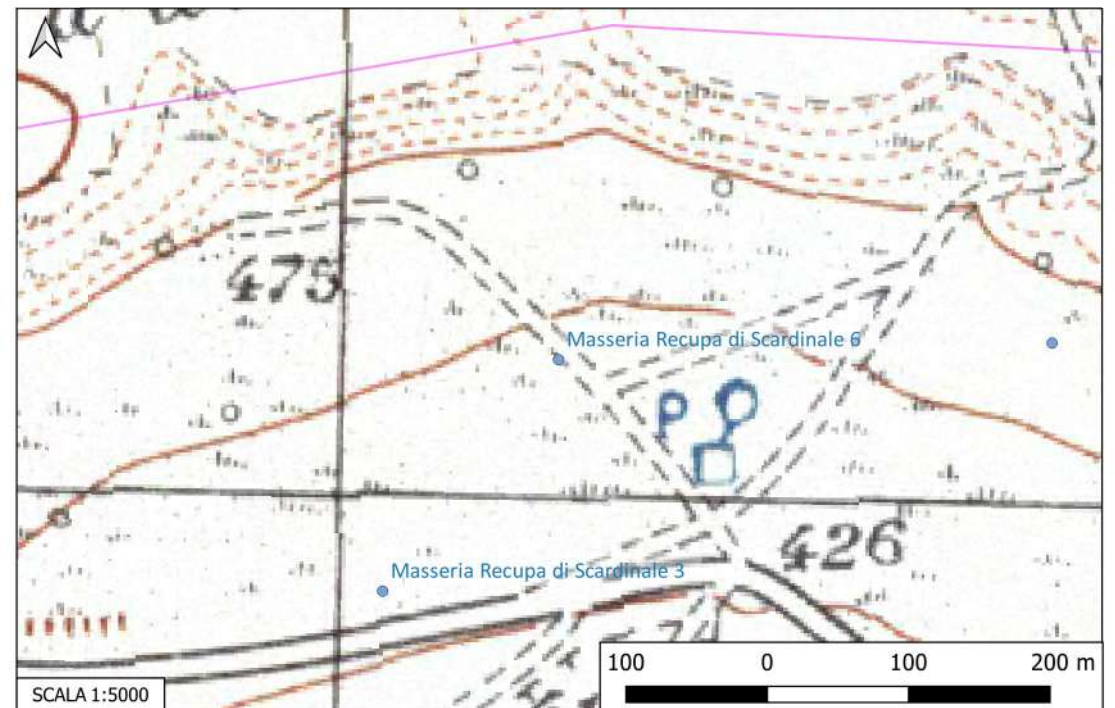
Potenziale: potenziale alto

Rischio relativo: rischio nullo

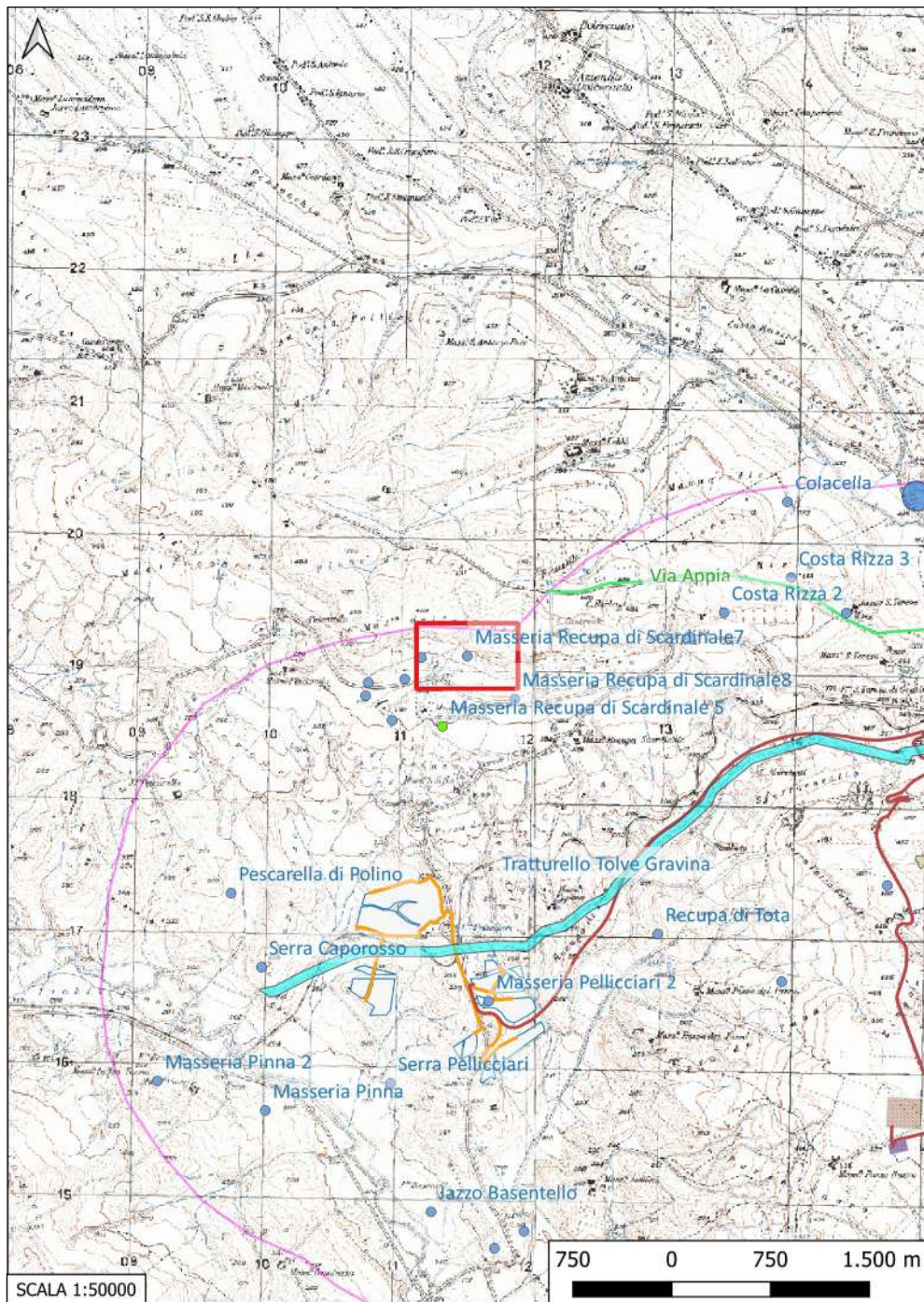
Area di 500 mq con frammenti ceramici e laterizi di epoca tardoantica

INTERPRETAZIONE : Piccolo sito tardoantico (probabilmente area di lavorazione)

SMALL A., SMALL C. (a cura di), Archaeology on the Apulian – Lucanian Border, Archaeopress Archaeology, 2022, p. 333, n. 201



Sito 07 - Masseria Recupa di Scardinale7 (SABAP- BA_2023_00024-NC_000002_07)



Localizzazione: Gravina in Puglia (BA), Masseria Recupa di Scardinale,

Definizione e cronologia: area di materiale mobile, {area di frammenti fittili, area di materiale eterogeneo}. {Età Tardoantica},

Modalità di individuazione{dati bibliografici}

Distanza dall'opera in progetto:>1000 metri

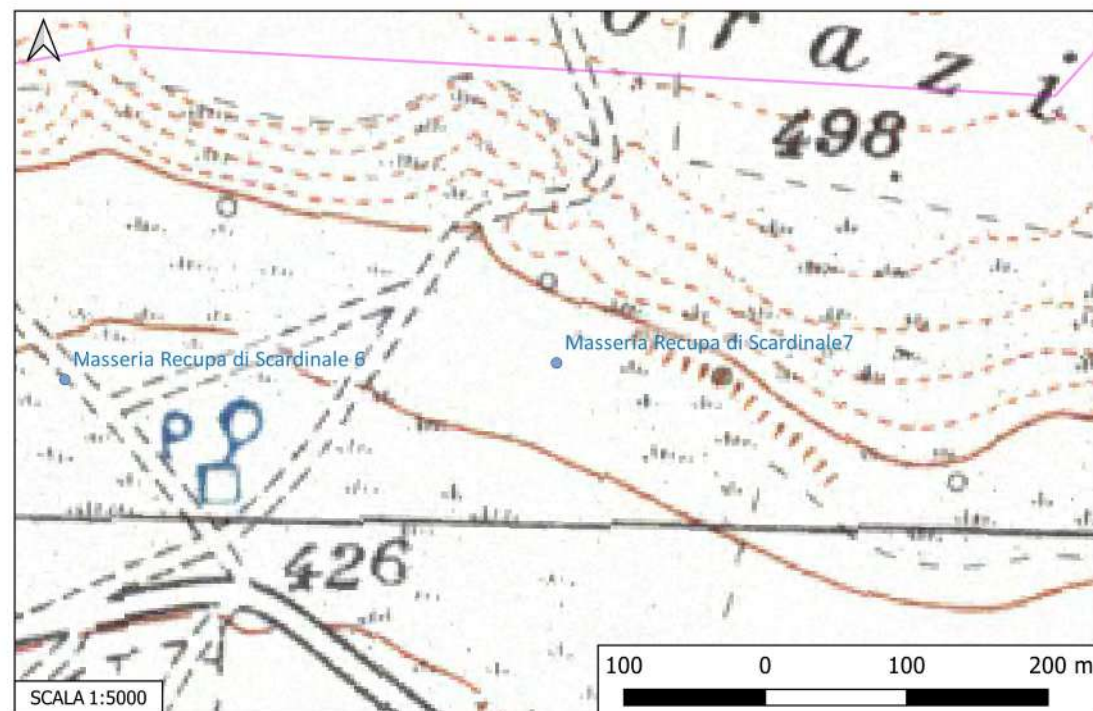
Potenziale: potenziale alto

Rischio relativo: rischio nullo

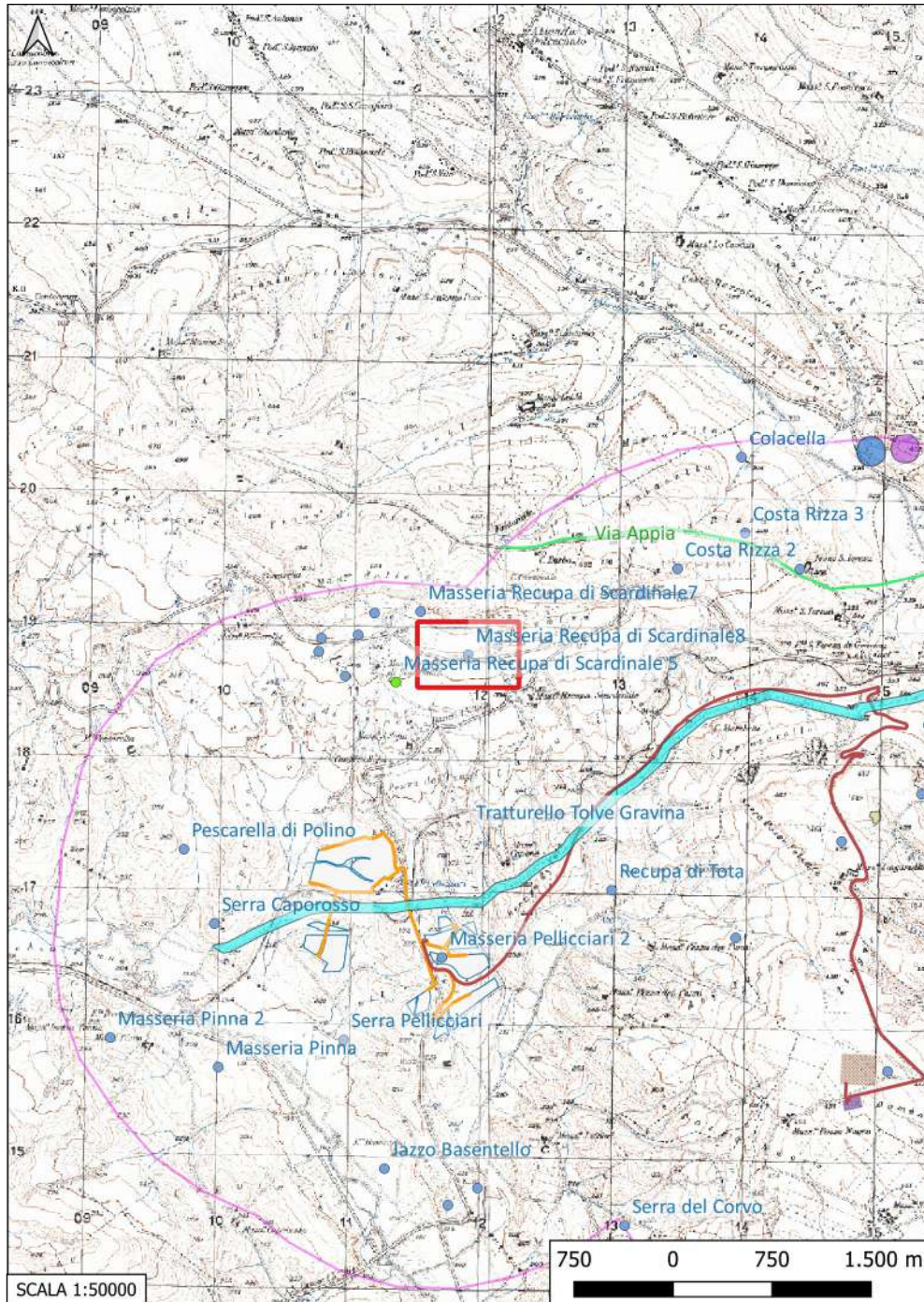
Area di 188mq con frammenti ceramici, laterizi, lastre calcaree e macine.

INTERPRETAZIONE : Piccolo sito tardoantico (probabile area di lavorazione)

SMALLA., SMALL C. (a cura di), Archaeology on the Apulian – Lucanian Border, Archaeopress Archaeology, 2022, p. 332, n. 207



Sito 08 - Masseria Recupa di Scardinale8 (SABAP- BA_2023_00024-NC_000002_08)



Localizzazione: Gravina in Puglia (BA), Masseria Recupa di Scardinale,

Definizione e cronologia: area di materiale mobile, {area di frammenti fittili}. {Età Tardoantica},

Modalità di individuazione{dati bibliografici}

Distanza dall'opera in progetto:>1000 metri

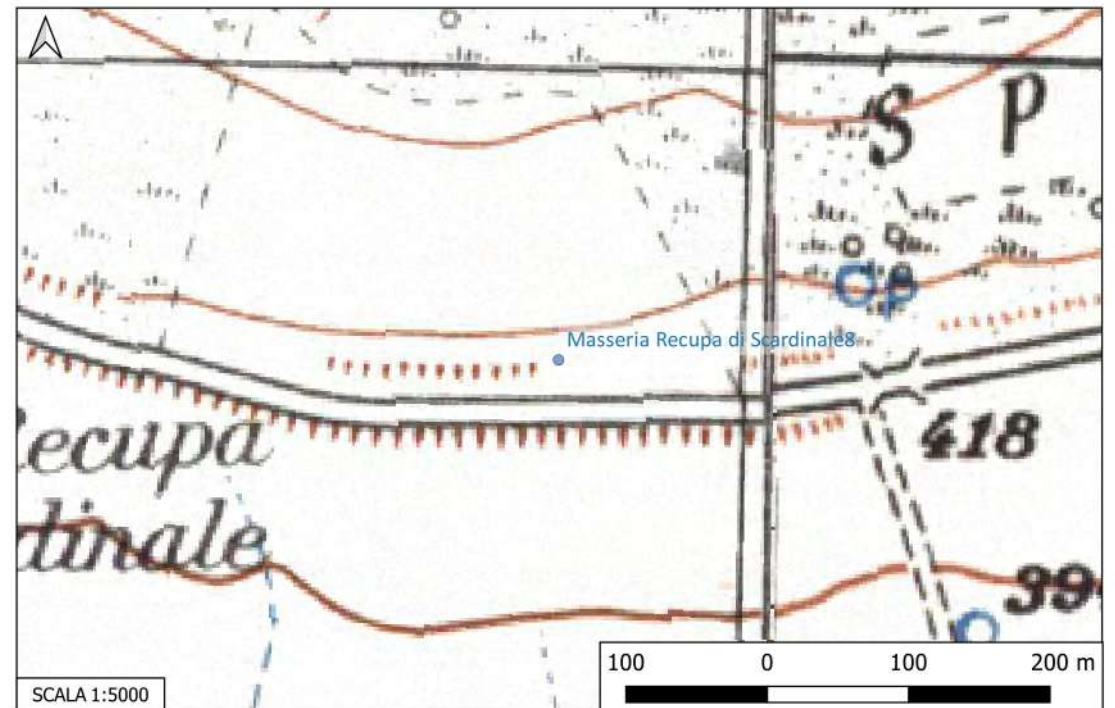
Potenziale: potenziale alto

Rischio relativo: rischio nullo

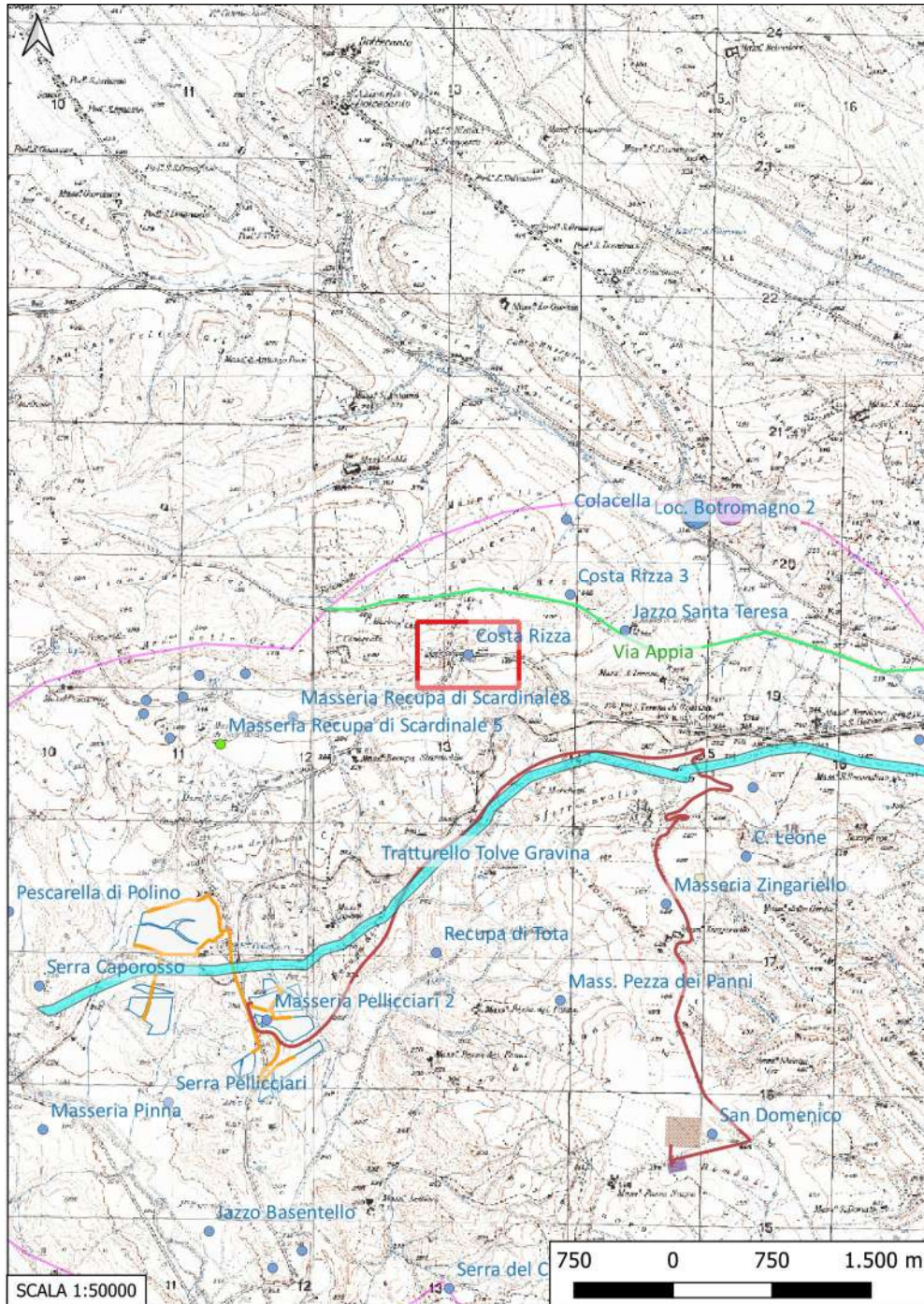
Area di frammenti ceramici di epoca tardoantica (500 mq)

INTERPRETAZIONE : Piccolo sito di epoca tardoantica (probabilmente area di lavorazione)

SMALL A., SMALL C. (a cura di), Archaeology on the Apulian – Lucanian Border, Archaeopress Archaeology, 2022, p. 333, n. 211



Sito 09 - Costa Rizza (SABAP- BA_2023_00024-NC_00002_09)



Localizzazione: Gravina in Puglia (BA), Costa Rizza,

Definizione e cronologia: area di materiale mobile, {area di frammenti fittili}. {Età Tardoantica},

Modalità di individuazione{dati bibliografici}

Distanza dall'opera in progetto:>1000 metri

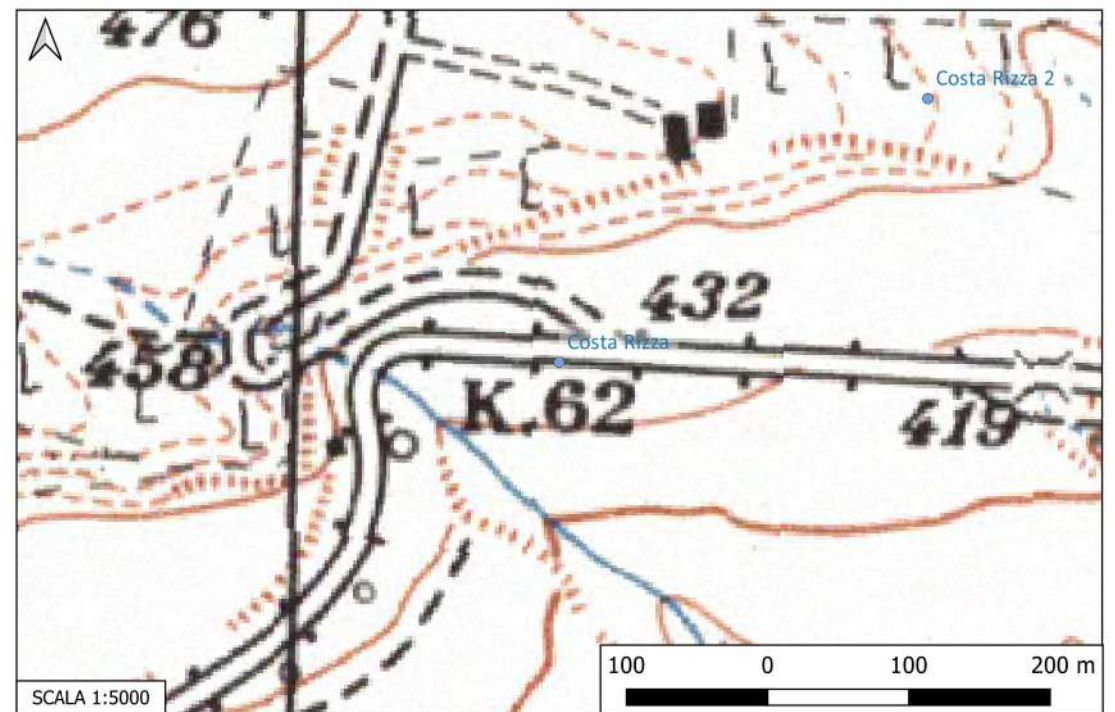
Potenziale: potenziale alto

Rischio relativo: rischio nullo

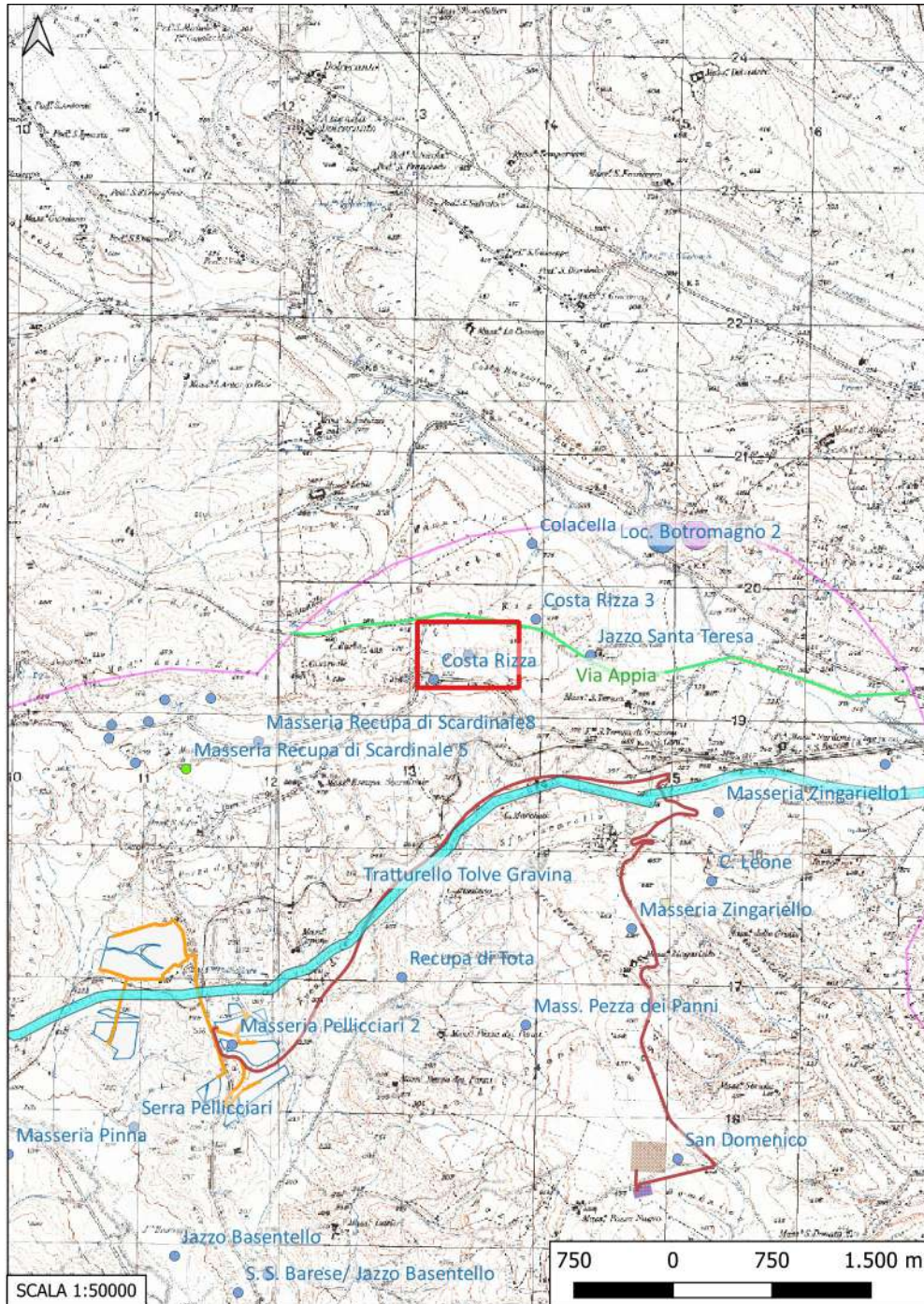
Area di frammenti ceramici dipinti di epoca tardaantica

INTERPRETAZIONE : Insiediamento di epoca tardantica

SMALL A. M., BEYOND VAGNARI New themes in the Study of Roman South Italy, Bari 2014.



Sito 10 - Costa Rizza 2 (SABAP- BA_2023_00024-NC_000002_10)



Localizzazione: Gravina in Puglia (BA), Costa Rizza,

Definizione e cronologia: area di materiale mobile, {area di frammenti fittili}. {Età Tardoantica},

Modalità di individuazione{dati bibliografici}

Distanza dall'opera in progetto:>1000 metri

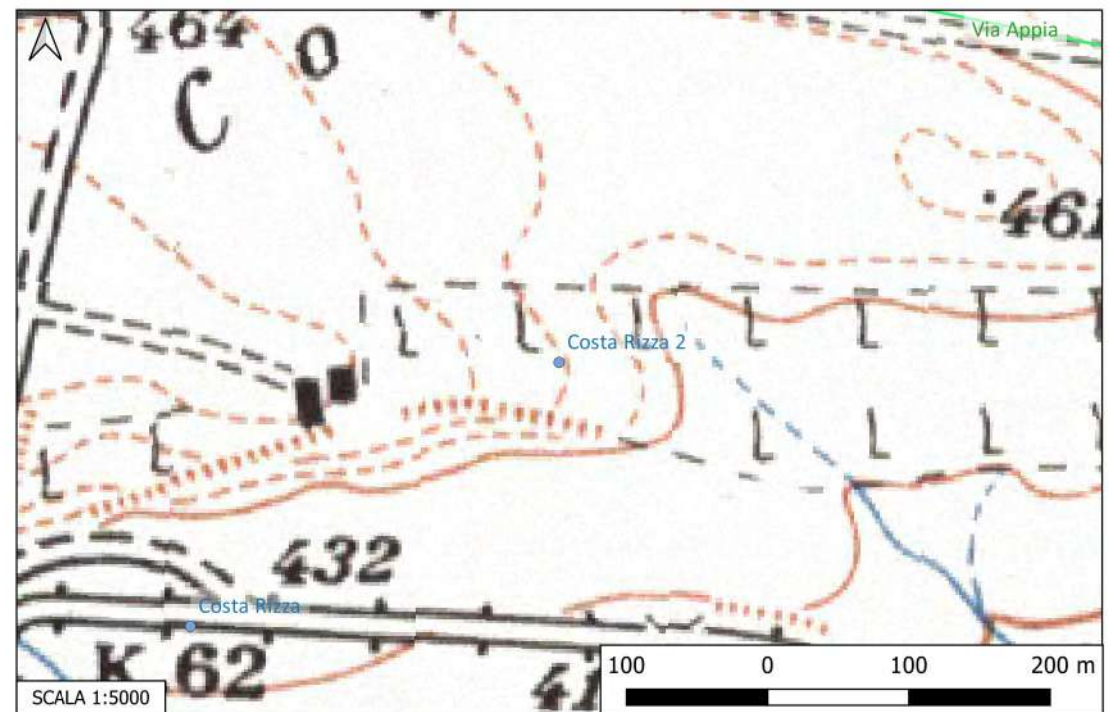
Potenziale: potenziale alto

Rischio relativo: rischio nullo

Area di frammenti fittili (ceramica dipinta) di epoca tardoantica

INTERPRETAZIONE : Insediamento tardoantico

SMALLA. M., BEYOND VAGNARI New themes in the Study of Roman South Italy, Bari 2014.



Sito 11 - Costa Rizza 3 (SABAP- BA_2023_00024-NC_00002_11)



Localizzazione: Gravina in Puglia (BA), Costa Rizza ,

Definizione e cronologia: area di materiale mobile, {area di frammenti fittili}. {Età Romano repubblicana},

Modalità di individuazione{dati bibliografici}

Distanza dall'opera in progetto:>1000 metri

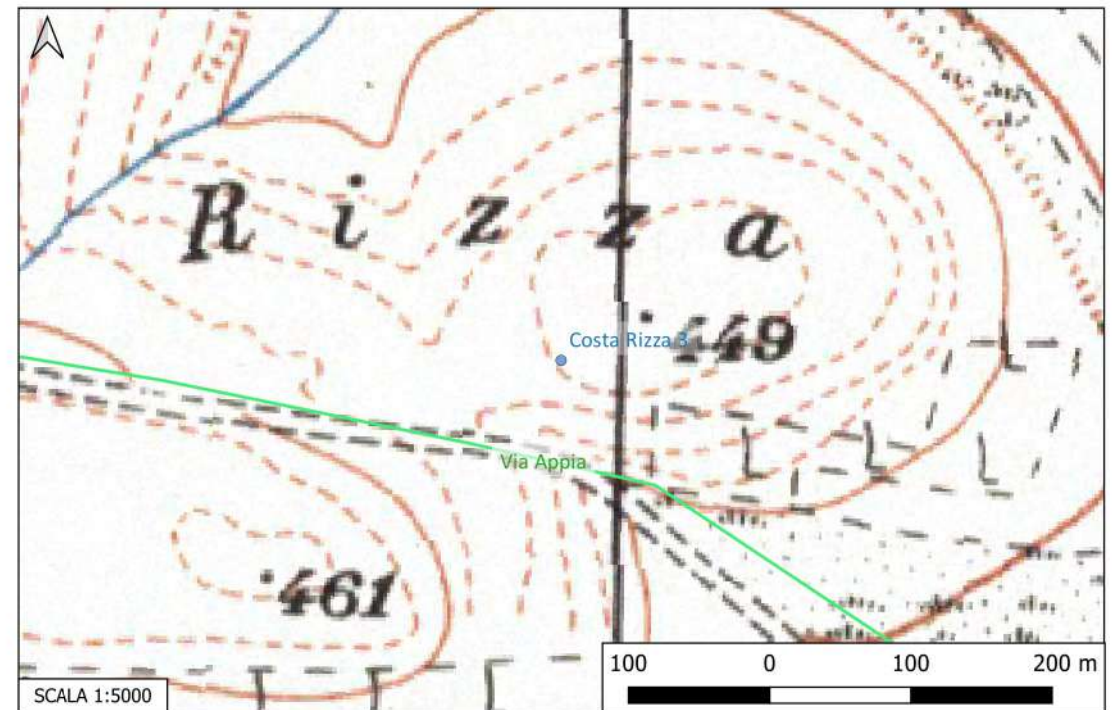
Potenziale: potenziale alto

Rischio relativo: rischio nullo

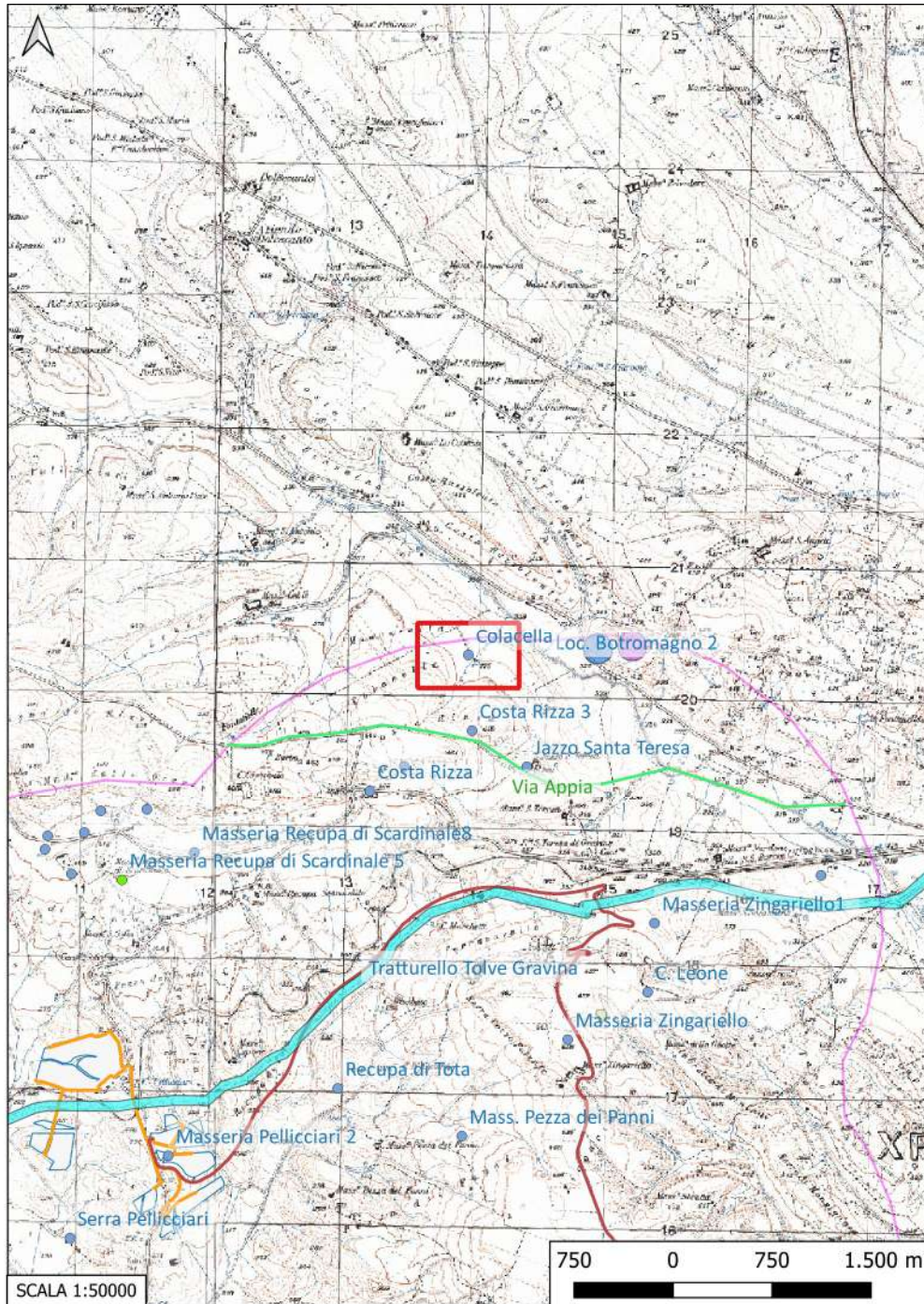
Area di frammenti ceramici a vernice nera

INTERPRETAZIONE : Insediamenti di epoca ellenistica

SMALL A. M., BEYOND VAGNARI New themes in the Study of Roman South Italy, Bari 2014.



Sito 12 - Colacella (SABAP- BA_2023_00024-NC_000002_12)



Localizzazione: Gravina in Puglia (BA), Colacella,

Definizione e cronologia: area di materiale mobile, {area di frammenti fittili}. {Età Romano repubblicana},

Modalità di individuazione{dati bibliografici}

Distanza dall'opera in progetto:>1000 metri

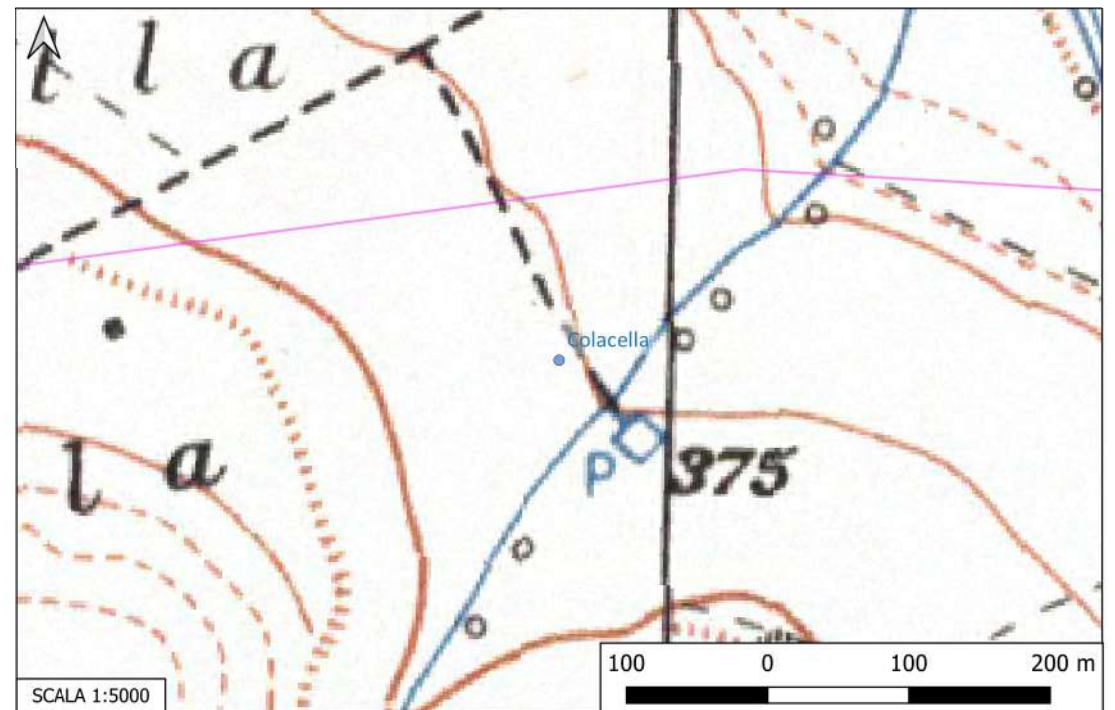
Potenziale: potenziale alto

Rischio relativo: rischio nullo

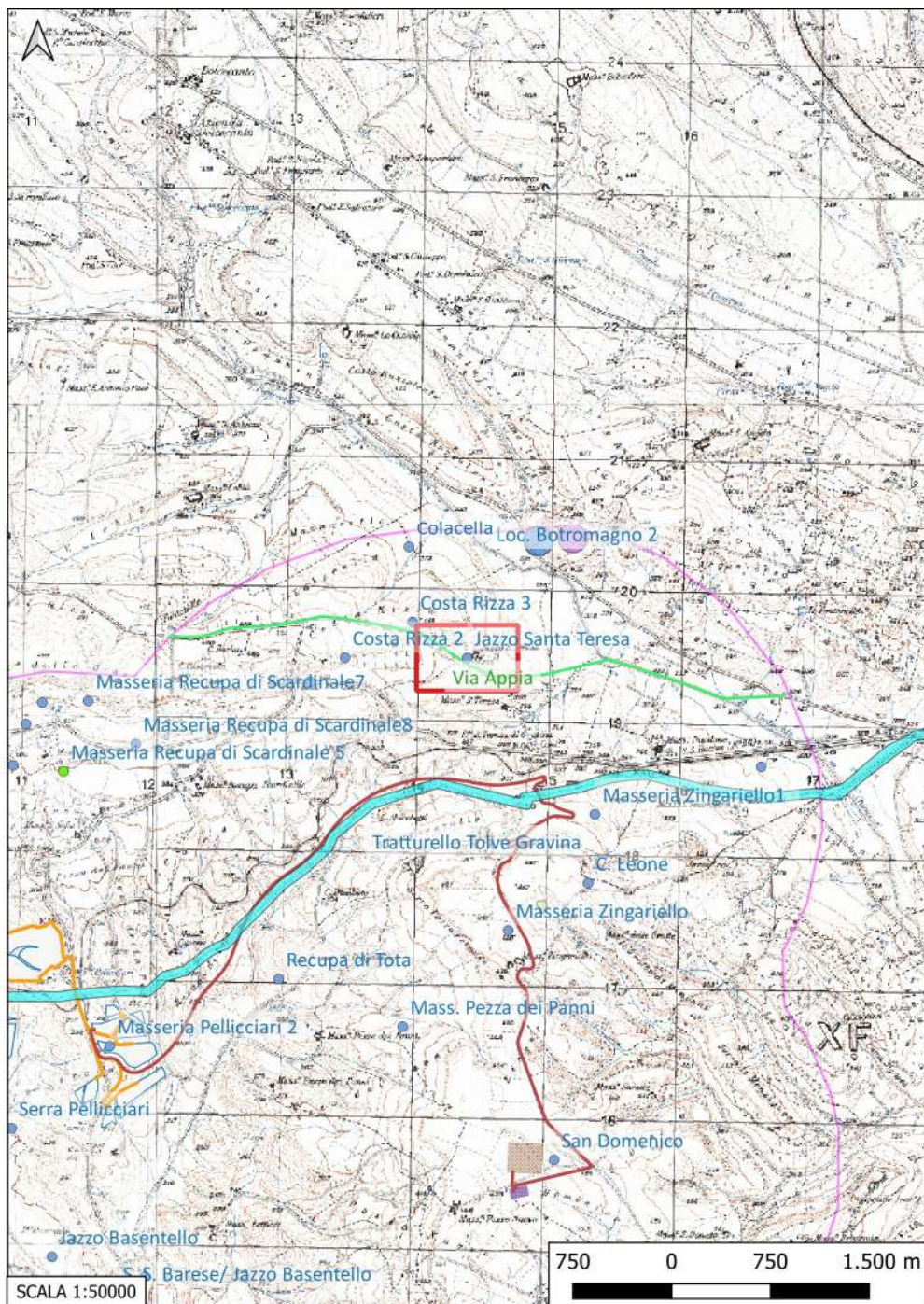
Area di frammenti fittili a vernice nera

INTERPRETAZIONE : Insediamento di età ellenistica

SMALL A. M., BEYOND VAGNARI New themes in the Study of Roman South Italy, Bari 2014.



Sito 13 - Jazzo Santa Teresa (SABAP- BA_2023_00024-NC_000002_13)



Localizzazione: Gravina in Puglia (BA), Contrada Santa Teresa,

Definizione e cronologia: area di materiale mobile, {area di frammenti fittili}. {Età Romana},

Modalità di individuazione{dati bibliografici}

Distanza dall'opera in progetto:>1000 metri

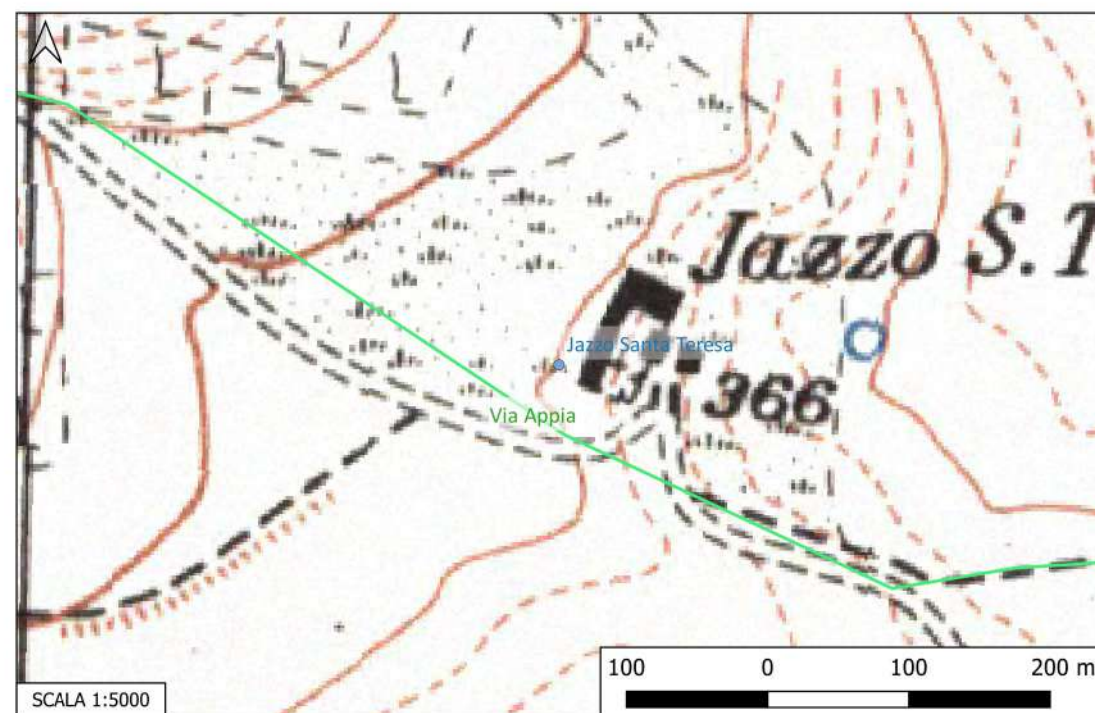
Potenziale: potenziale alto

Rischio relativo: rischio nullo

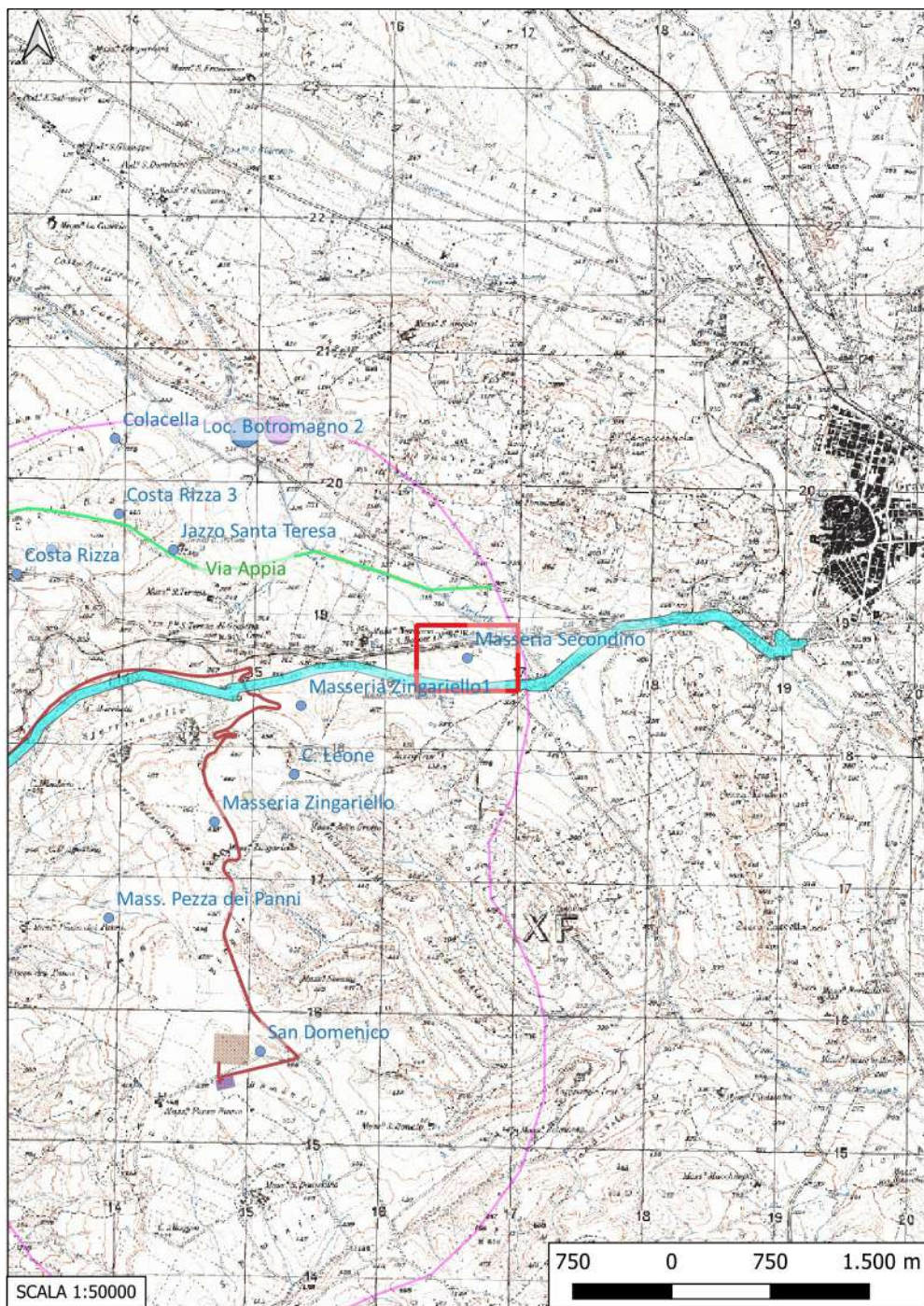
Area di frammenti di età primo imperiale e sigillata italica

INTERPRETAZIONE : Insedimento di età romana

SMALL A. M., BEYOND VAGNARI New themes in the Study of Roman South Italy, Bari 2014.



Sito 14 - Masseria Secondino (SABAP- BA_2023_00024-NC_00002_14)



Localizzazione: Gravina in Puglia (BA), Masseria Secondino,

Definizione e cronologia: area di materiale mobile, {area di frammenti fittili}. {Età Romano imperiale},

Modalità di individuazione{dati bibliografici}

Distanza dall'opera in progetto:>1000 metri

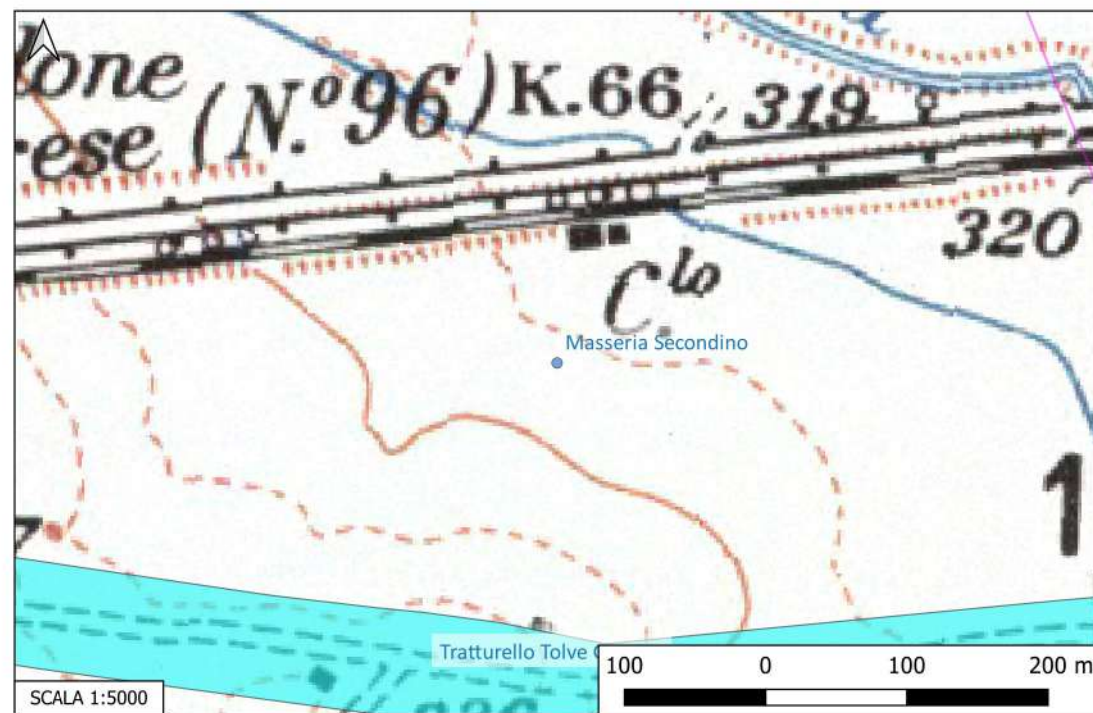
Potenziale: potenziale alto

Rischio relativo: rischio nullo

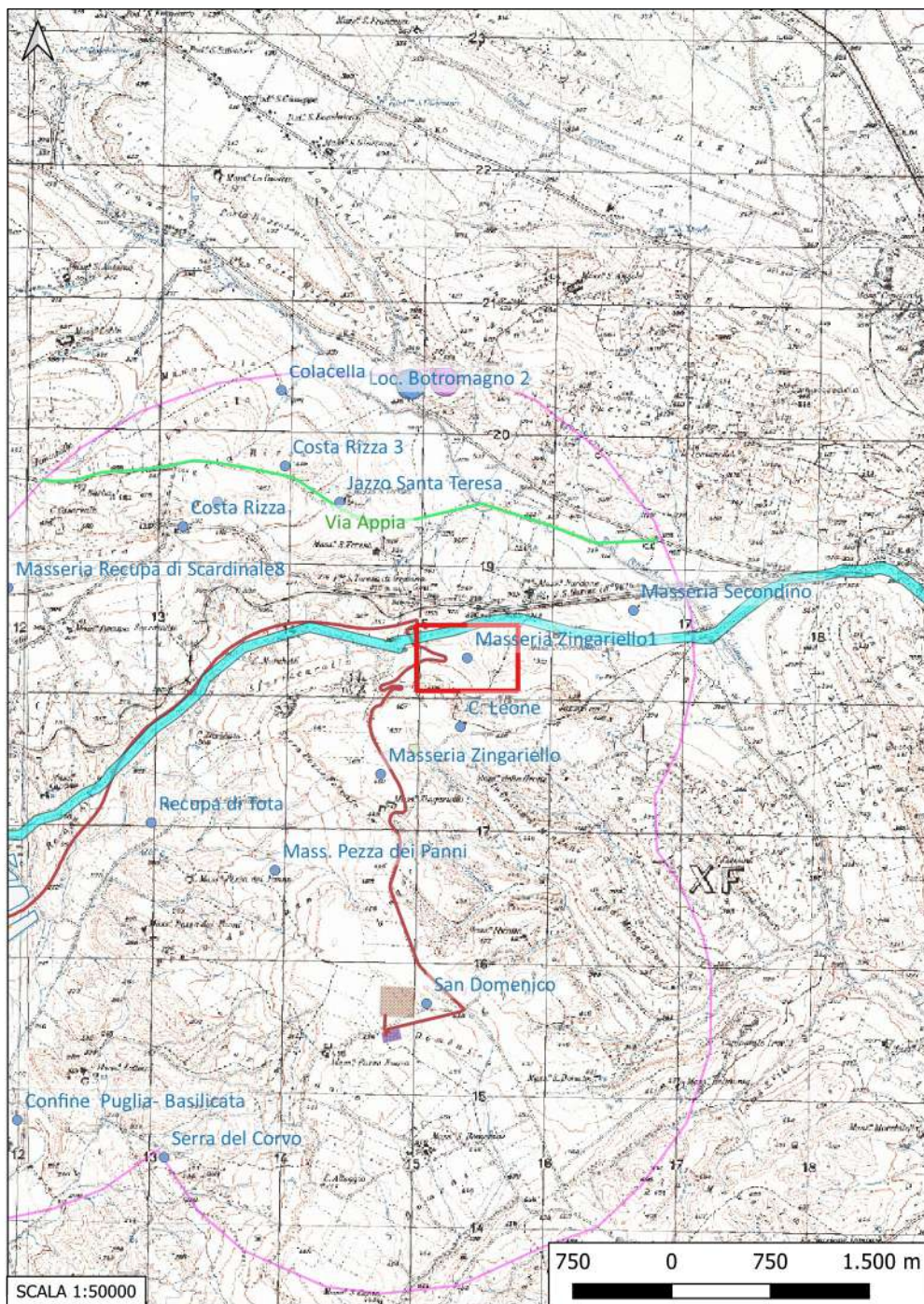
Area di frammenti fittili di età primo imperiale

INTERPRETAZIONE : Insedimento di età imperiale

SMALL A., SMALL C. (a cura di), Archaeology on the Apulian – Lucanian Border, Archaeopress Archaeology, 2022, p. 658, n. V086



Sito 15 - Masseria Zingariello1 (SABAP- BA_2023_00024-NC_000002_15)



Localizzazione: Gravina in Puglia (BA), Masseria Zingariello,

Definizione e cronologia: area di materiale mobile, {area di materiale eterogeneo}. {Età Altomedievale},

Modalità di individuazione{dati bibliografici}

Distanza dall'opera in progetto:100-200 metri

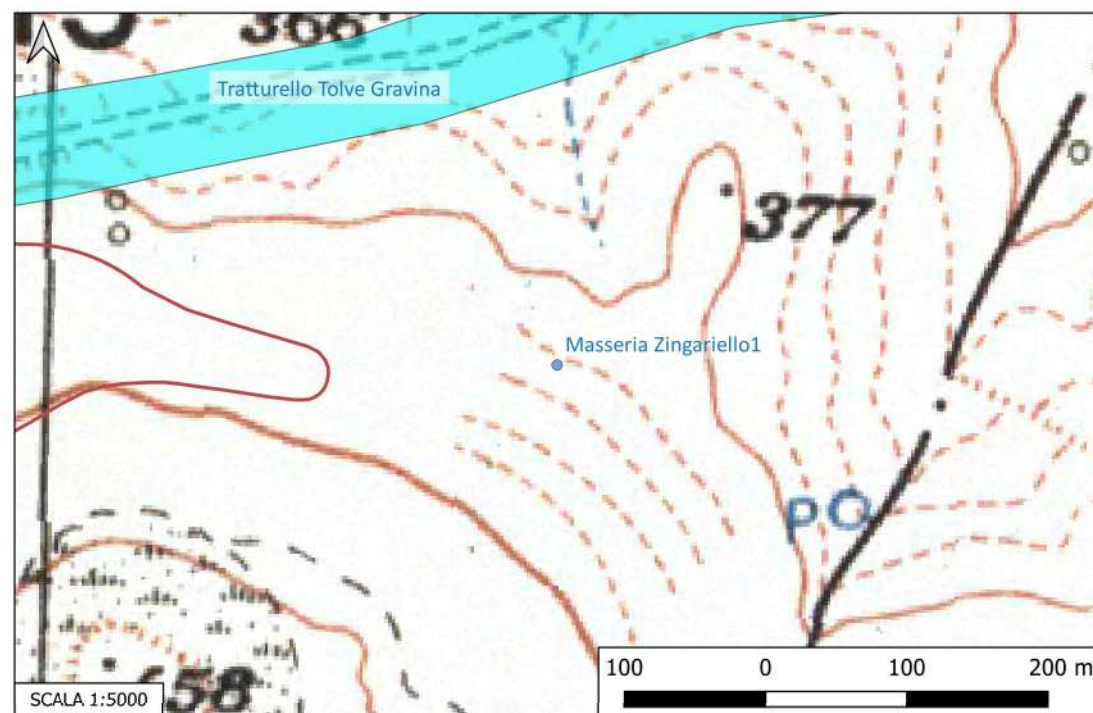
Potenziale: potenziale alto

Rischio relativo: rischio medio

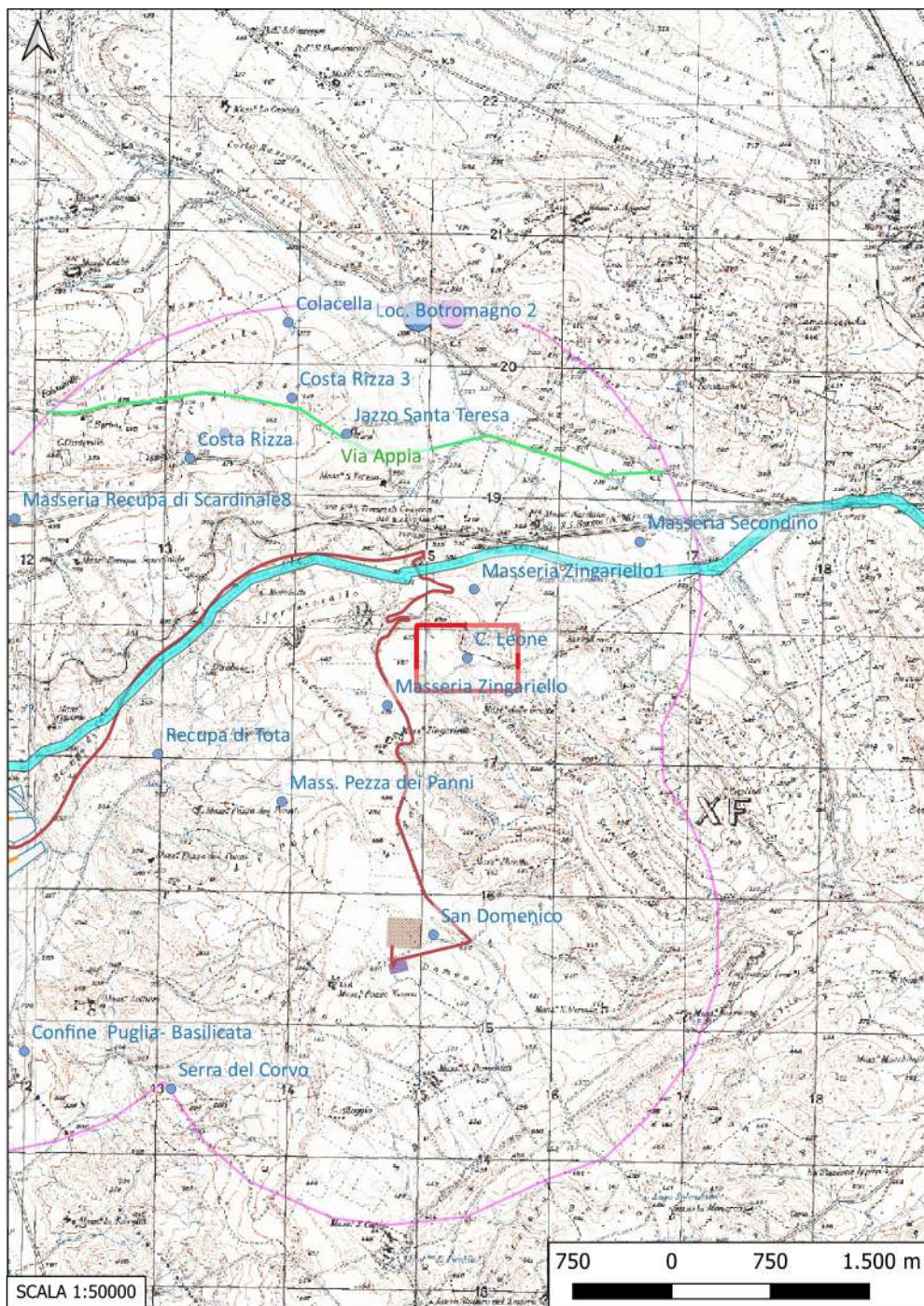
Area di frammenti fittili di età altomedievale. Rinvenimento di una fibula con iscrizione LUPU[S] BIBA[S].

INTERPRETAZIONE : Insediamento di età altomedievale

SMALL A., SMALL C. (a cura di), Archaeology on the Apulian – Lucanian Border, Archaeopress Archaeology, 2022, p. 658 n. V087A



Sito 16 - C. Leone (SABAP- BA_2023_00024-NC_00002_16)



Localizzazione: Gravina in Puglia (BA), C. Leone,

Definizione e cronologia: area di materiale mobile, {area di frammenti fittili, area di materiale eterogeneo},
{Neolitico, Età del Rame, Età del Bronzo},

Modalità di individuazione{dati bibliografici}

Distanza dall'opera in progetto:200-500 metri

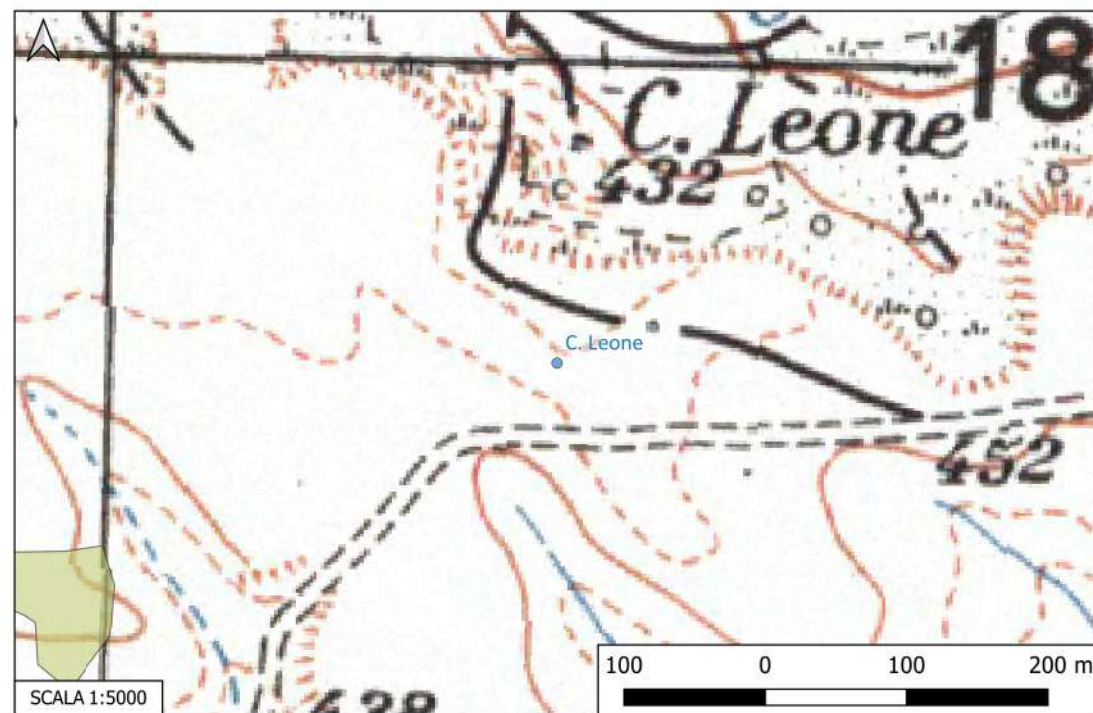
Potenziale: potenziale alto

Rischio relativo: rischio medio

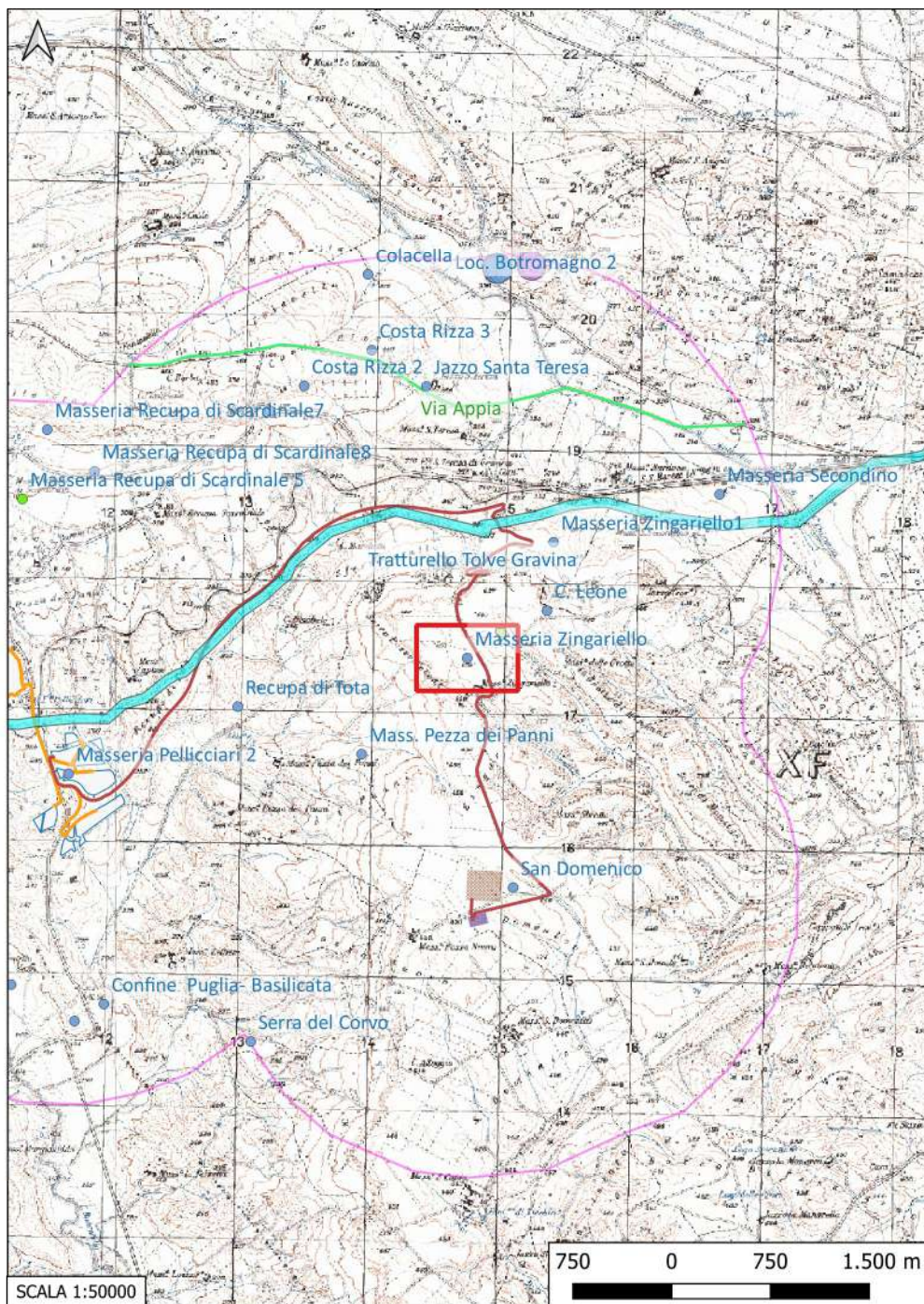
Frammenti raggruppati in aree di circa 5 m di diametro, alcune delimitate grossolanamente da cerchi di pietre da campo.

INTERPRETAZIONE : Tracce di frequentazione riferibili al Neolitico, Eneolitico ed Età del Bronzo

SMALL A., SMALL C. (a cura di), Archaeology on the Apulian – Lucanian Border, Archaeopress Archaeology, 2022, p. 658, n. V087B



Sito 17 - Masseria Zingariello (SABAP- BA_2023_00024-NC_00002_17)



Localizzazione: Gravina in Puglia (BA), Masseria Zingariello,

Definizione e cronologia: area di materiale mobile, {area di frammenti fittili}. {non determinabile},

Modalità di individuazione{dati bibliografici}

Distanza dall'opera in progetto:50-100 metri

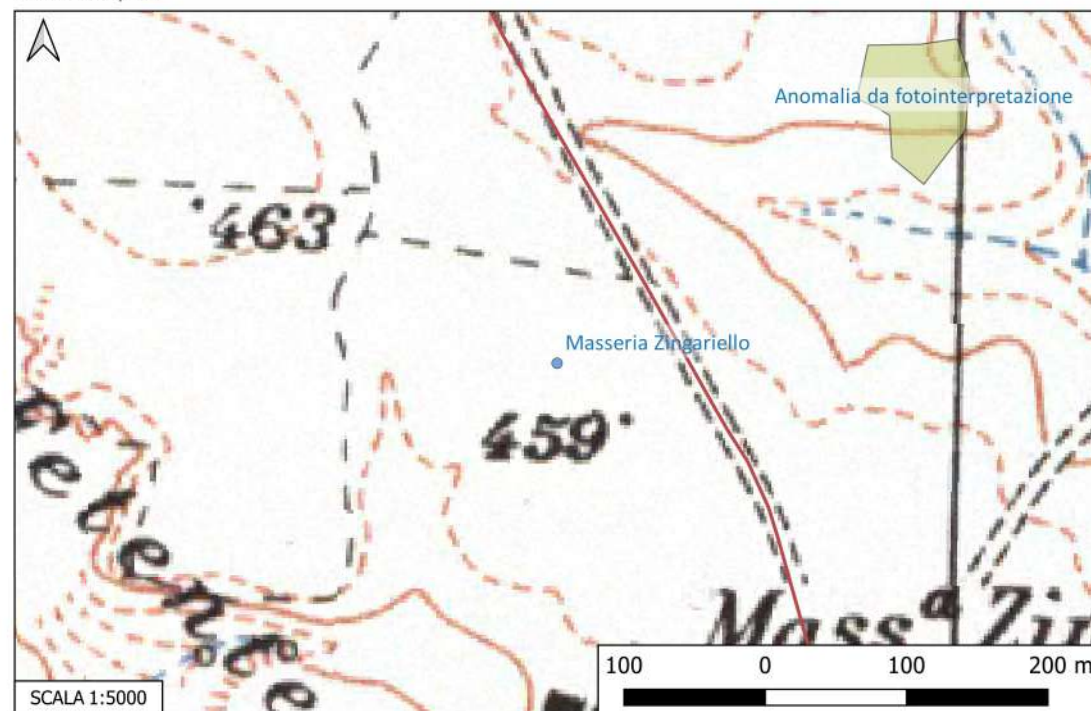
Potenziale: potenziale medio

Rischio relativo: rischio medio

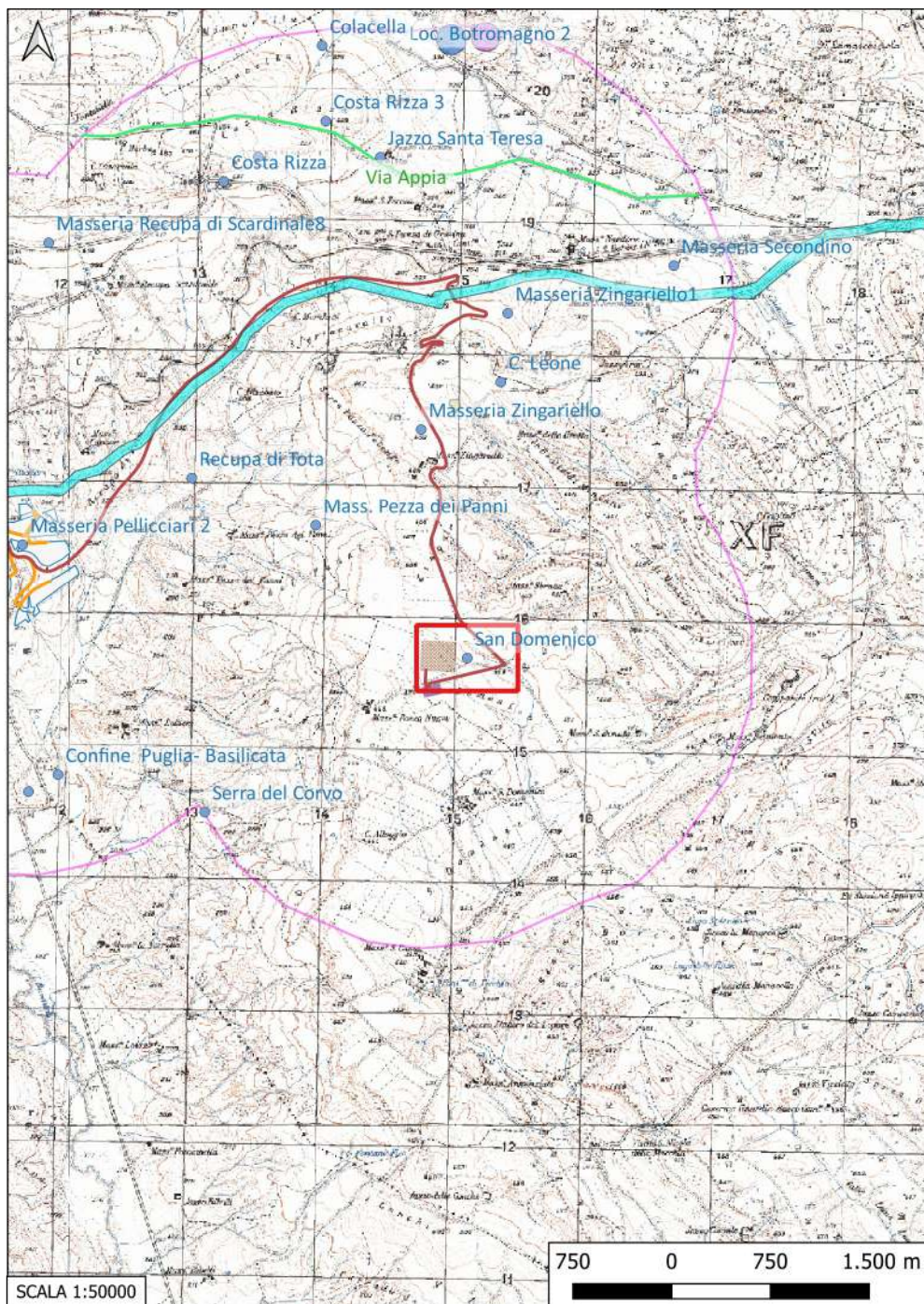
Area di materiale mobile

INTERPRETAZIONE : Area di frequentazione

Archivio Sabap BA



Sito 18 - San Domenico (SABAP- BA_2023_00024-NC_000002_18)



Localizzazione: Gravina in Puglia (BA), San Domenico,

Definizione e cronologia: area di materiale mobile, {area di frammenti fittili}. {Età Romano repubblicana},

Modalità di individuazione{dati bibliografici}

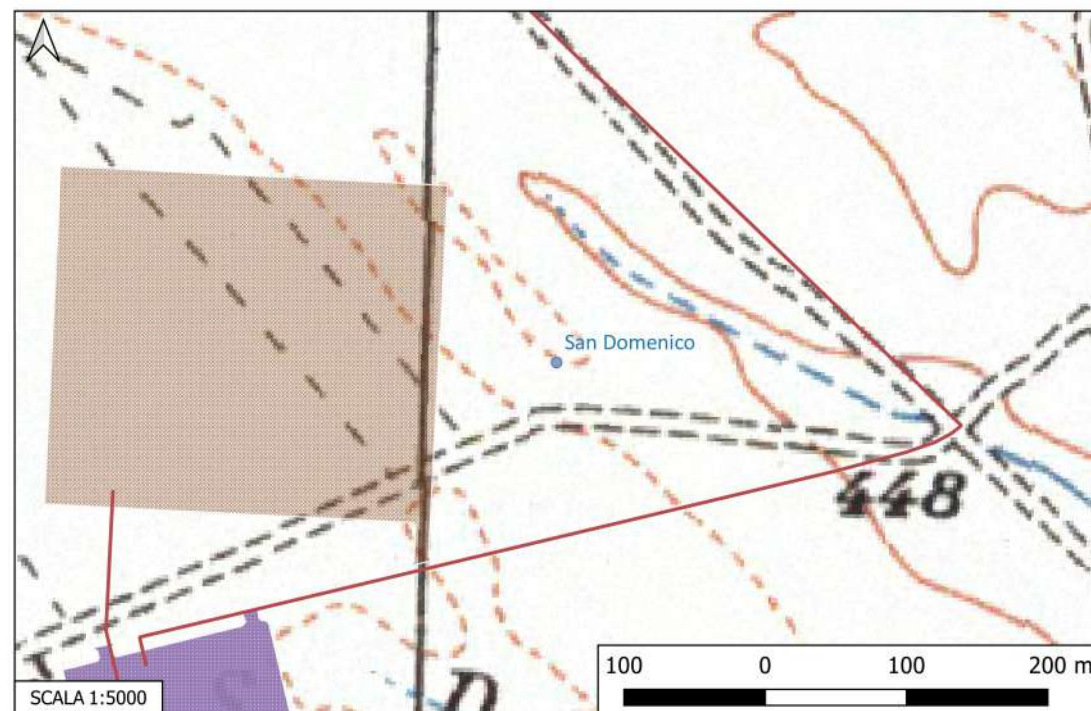
Distanza dall'opera in progetto:100-200 metri **Potenziale:** potenziale alto

Rischio relativo: rischio medio

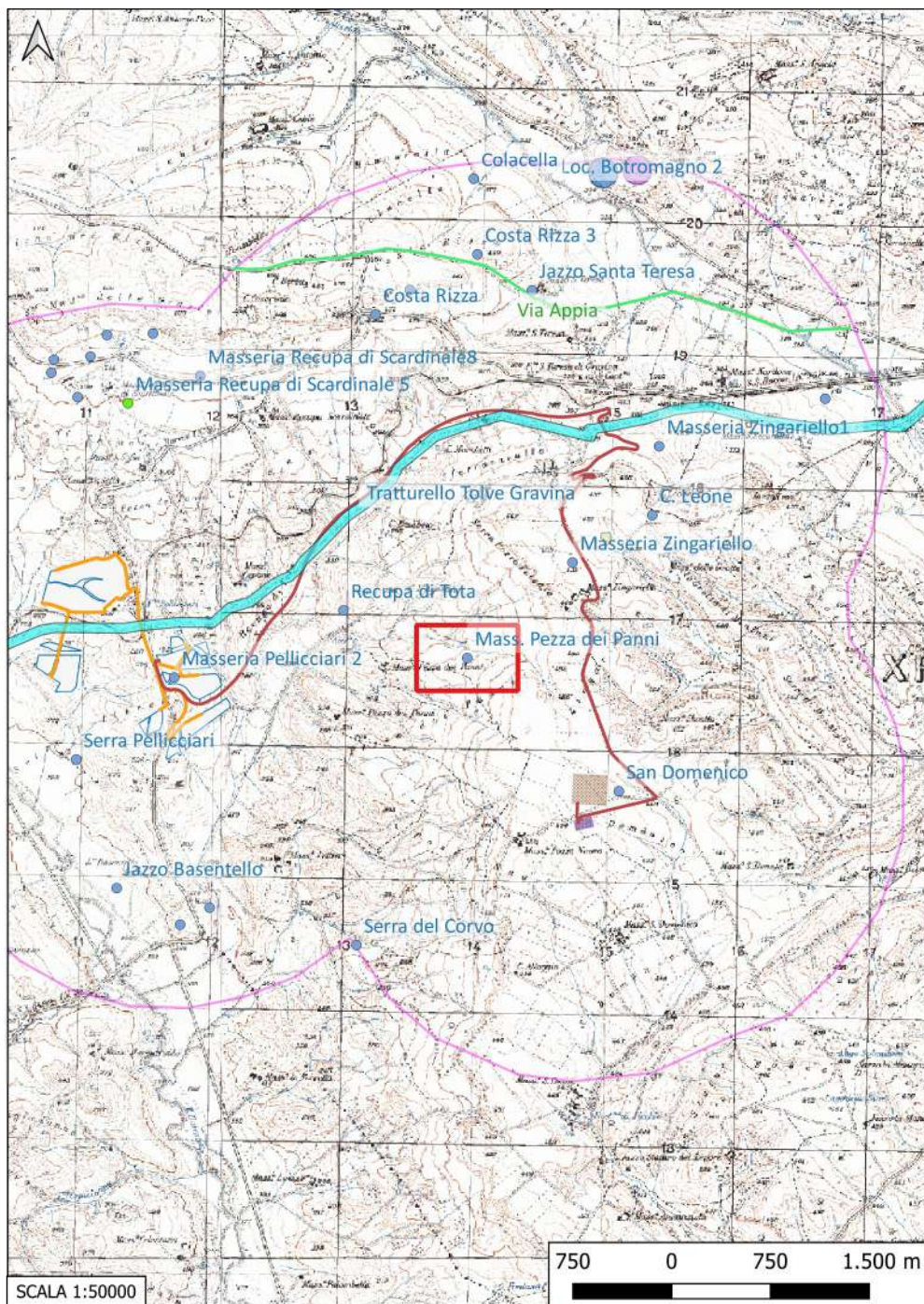
Area di frammenti fittili a vernice nera di età ellenistica

INTERPRETAZIONE : Insedimento di età ellenistica

SMALLA. M., BEYOND VAGNARI New themes in the Study of Roman South Italy, Bari 2014.



Sito 19 - Mass. Pezza dei Panni (SABAP- BA_2023_00024-NC_000002_19)



Localizzazione: Gravina in Puglia (BA), Mass. Pezza dei Panni,

Definizione e cronologia: area di materiale mobile, {area di frammenti fittili}. {Età del Ferro, Età Romano imperiale},

Modalità di individuazione{dati bibliografici}

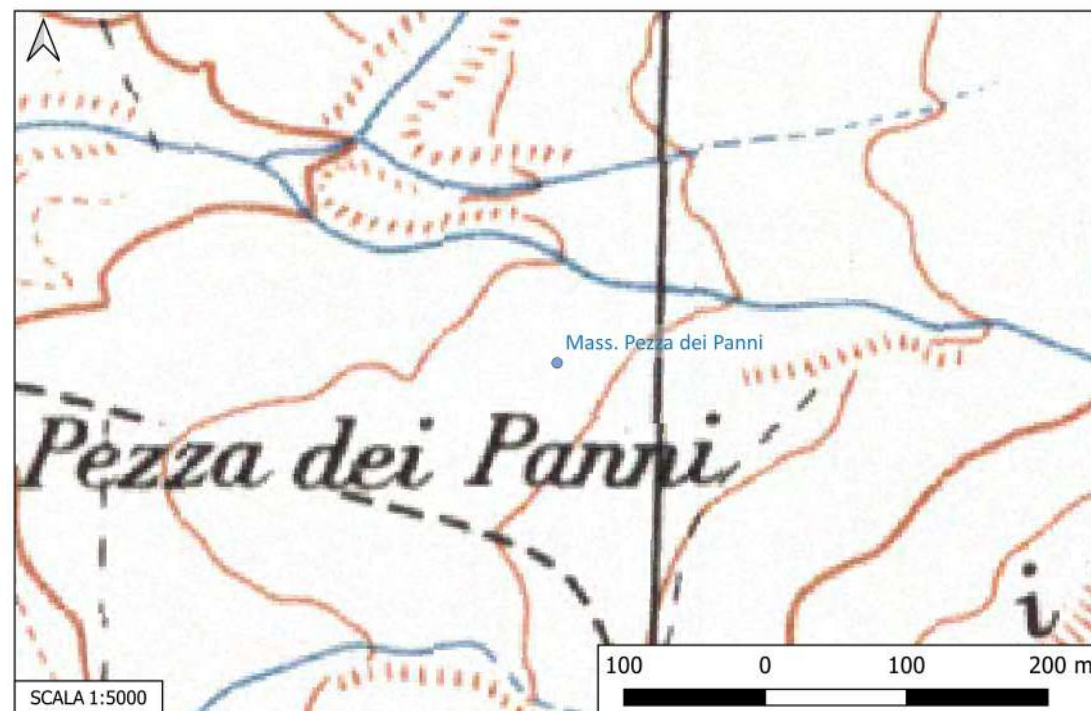
Distanza dall'opera in progetto:500-1000 metri **Potenziale:** potenziale alto

Rischio relativo: rischio basso

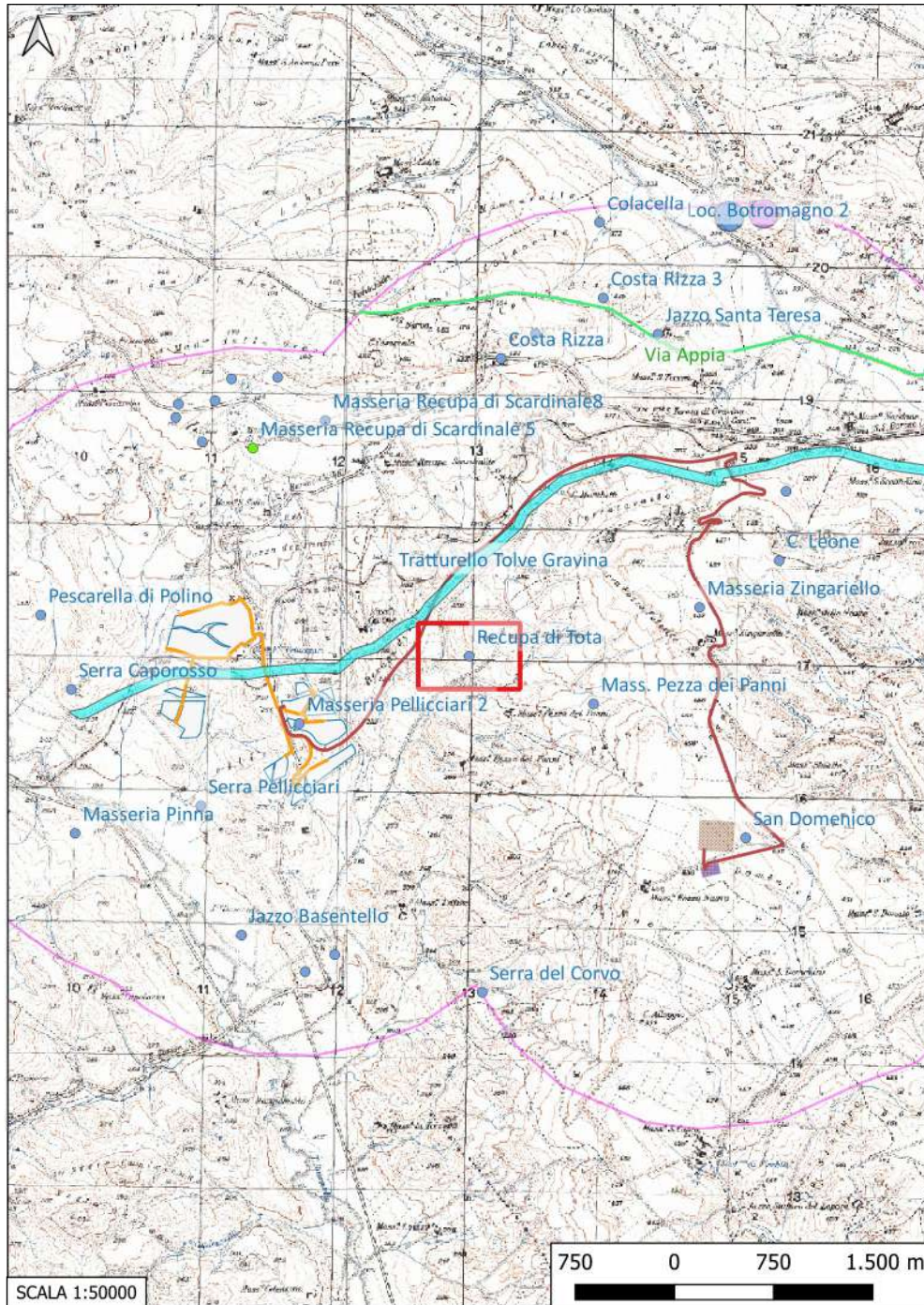
Area di frammenti fittili.

INTERPRETAZIONE : Insediamento della tarda Età del Ferro e Tarda Età Imperiale

SMALL A., SMALL C. (a cura di), Archaeology on the Apulian – Lucanian Border, Archaeopress Archaeology, 2022, p. 357, n. 314



Sito 20 - Recupa di Tota (SABAP- BA_2023_00024-NC_000002_20)



Localizzazione: Gravina in Puglia (BA), Recupa di Tota,

Definizione e cronologia: area di materiale mobile, {area di frammenti fittili}. {Età Medievale},

Modalità di individuazione{dati bibliografici}

Distanza dall'opera in progetto:200-500 metri

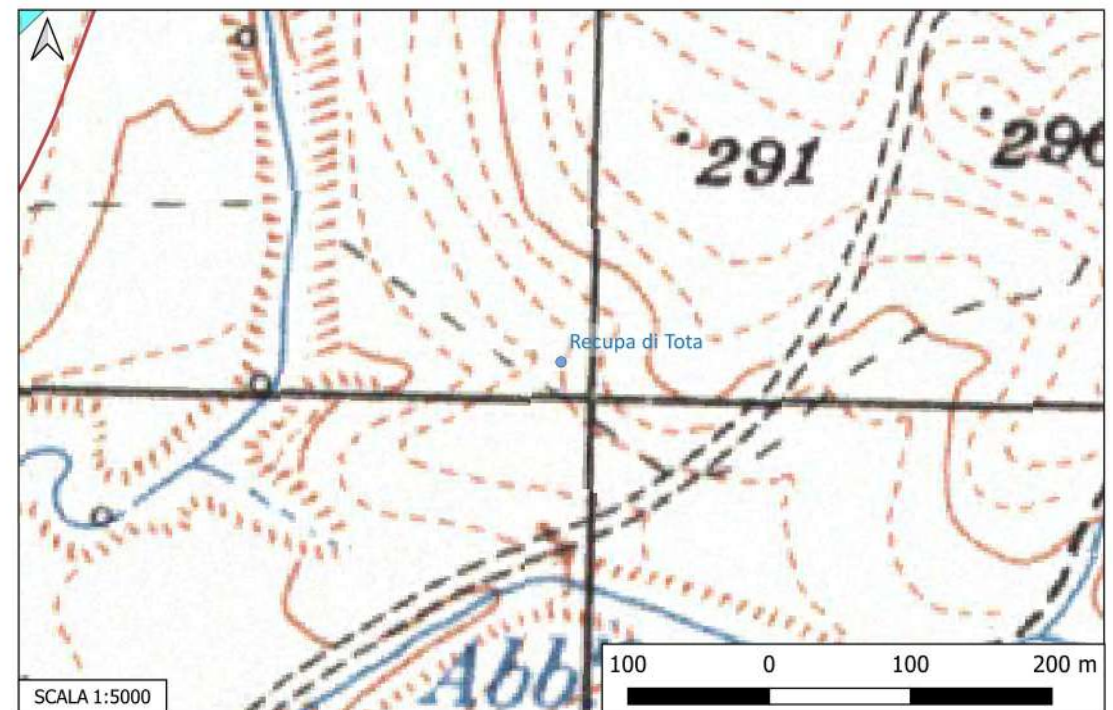
Potenziale: potenziale alto

Rischio relativo: rischio basso

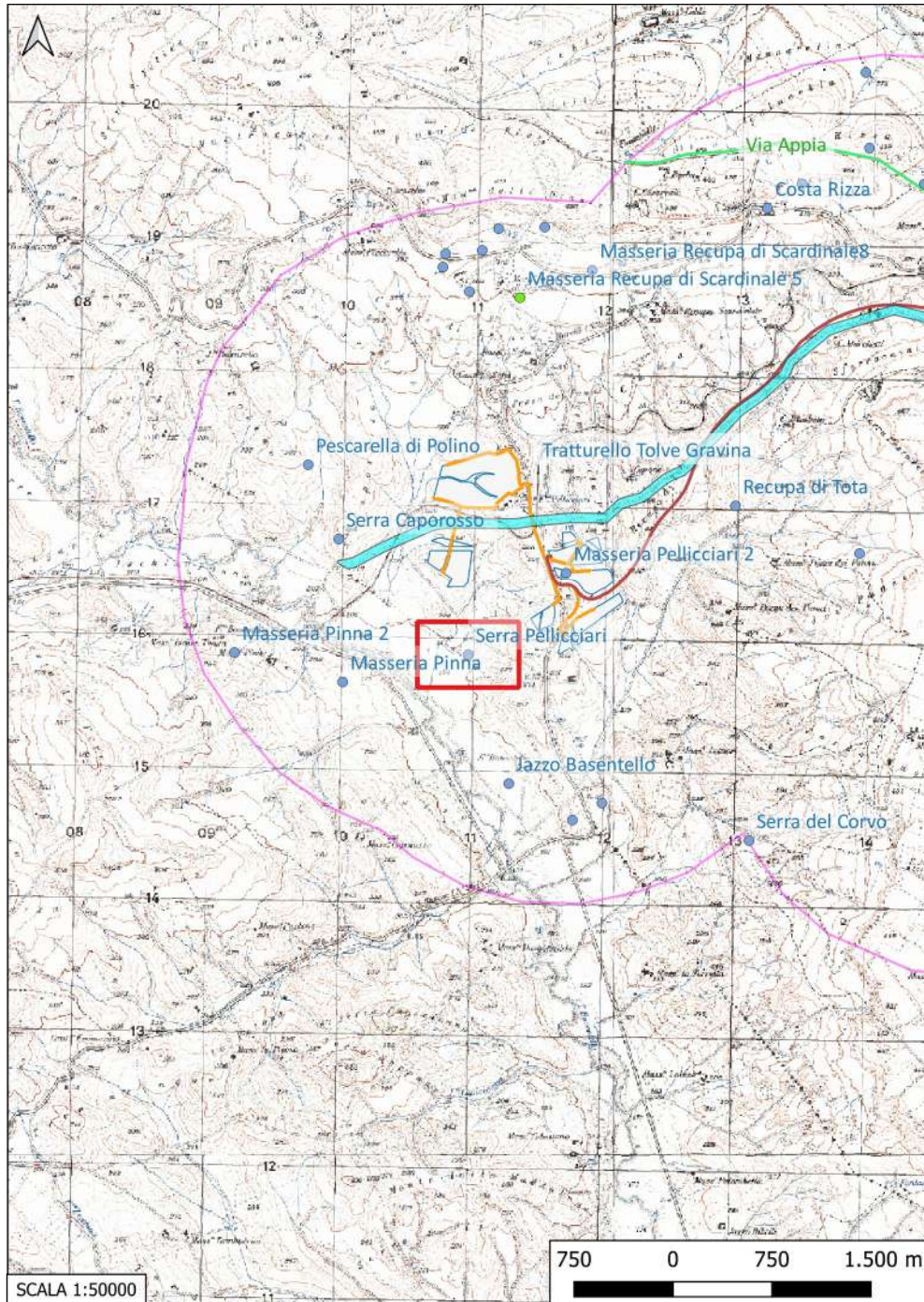
Area di frammenti fittili a vernice nera

INTERPRETAZIONE : Insedimento di età ellenistica

SMALLA. M., BEYOND VAGNARI New themes in the Study of Roman South Italy, Bari 2014.



Sito 21 - Serra Pellicciari (SABAP- BA_2023_00024-NC_00002_21)



Localizzazione: Gravina in Puglia (BA), Serra Pellicciari,

Definizione e cronologia: area di materiale mobile, {area di frammenti fittili}. {Età Tardoantica, non determinabile},

Modalità di individuazione{dati bibliografici}

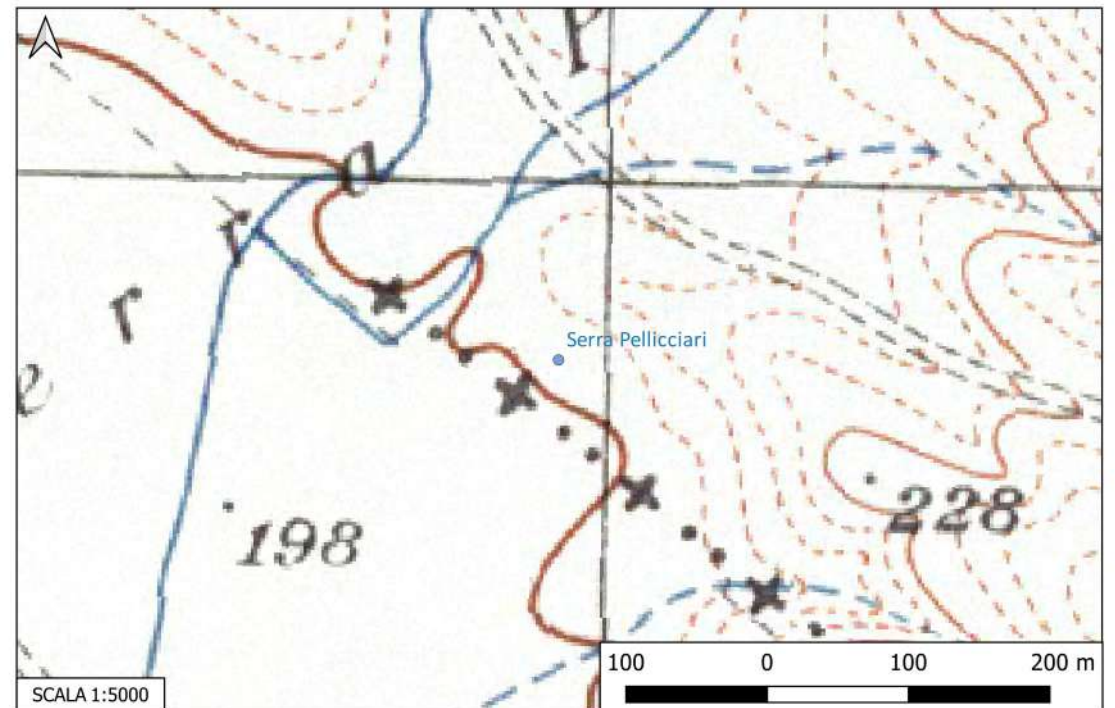
Distanza dall'opera in progetto:500-1000 metri **Potenziale:** potenziale alto

Rischio relativo: rischio basso

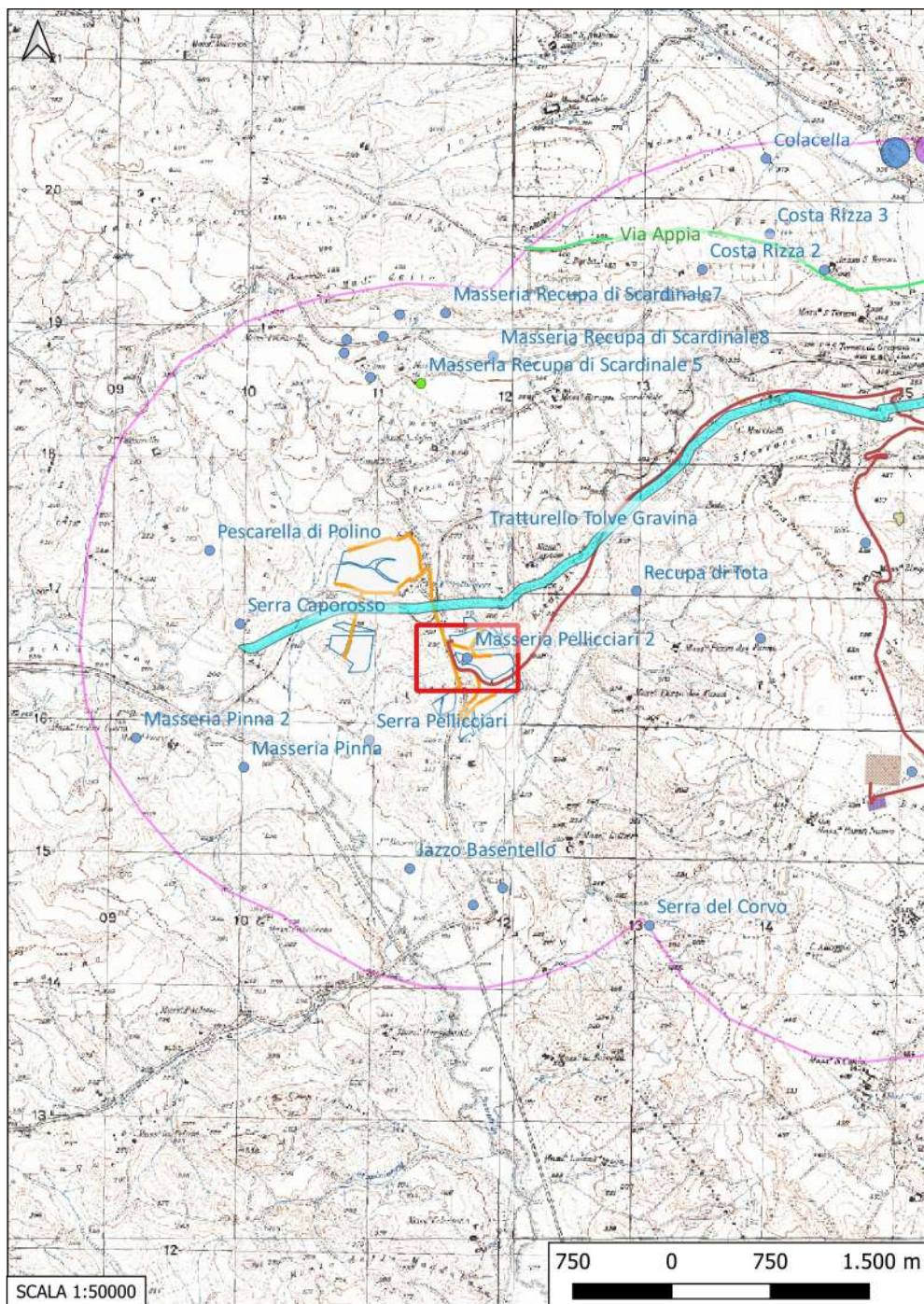
Area di frammenti fittili

INTERPRETAZIONE : Insediamento di età tardoantica

SMALL A., SMALL C. (a cura di), Archaeology on the Apulian – Lucanian Border, Archaeopress Archaeology, 2022, p. 332 n. 201



Sito 22 - Masseria Pellicciari 2 (SABAP- BA_2023_00024-NC_000002_22)



Localizzazione: Gravina in Puglia (BA), Masseria Pellicciari,

Definizione e cronologia: area di materiale mobile, {}, {non determinabile},

Modalità di individuazione{dati bibliografici}

Distanza dall'opera in progetto:0-10 metri

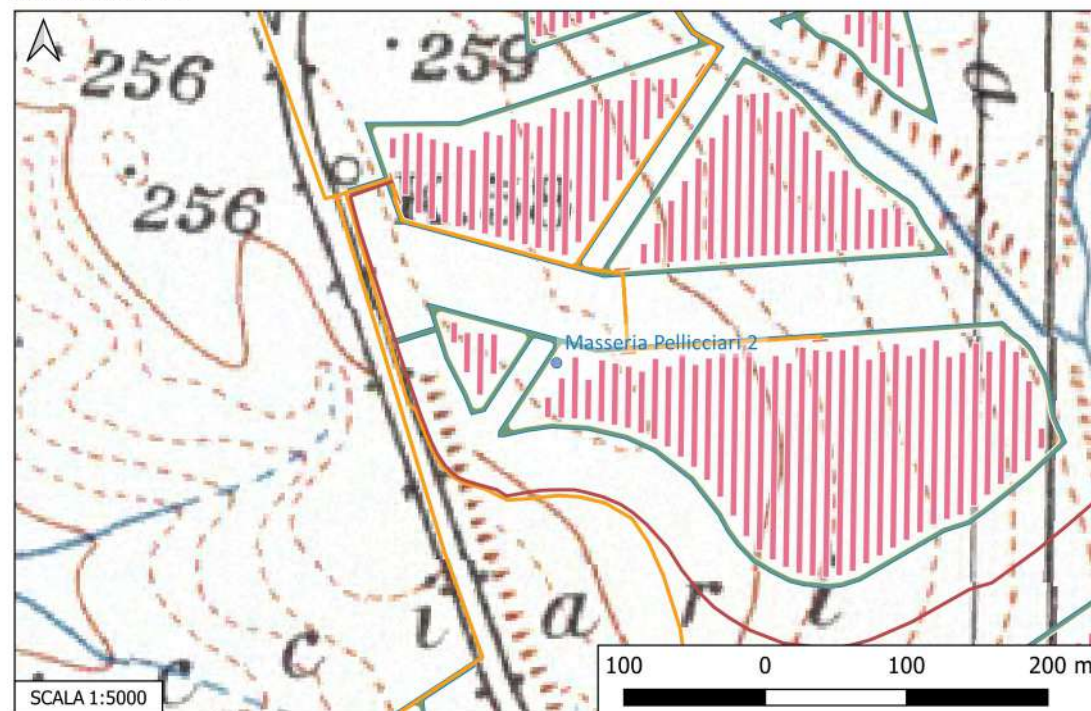
Potenziale: potenziale medio

Rischio relativo: rischio alto

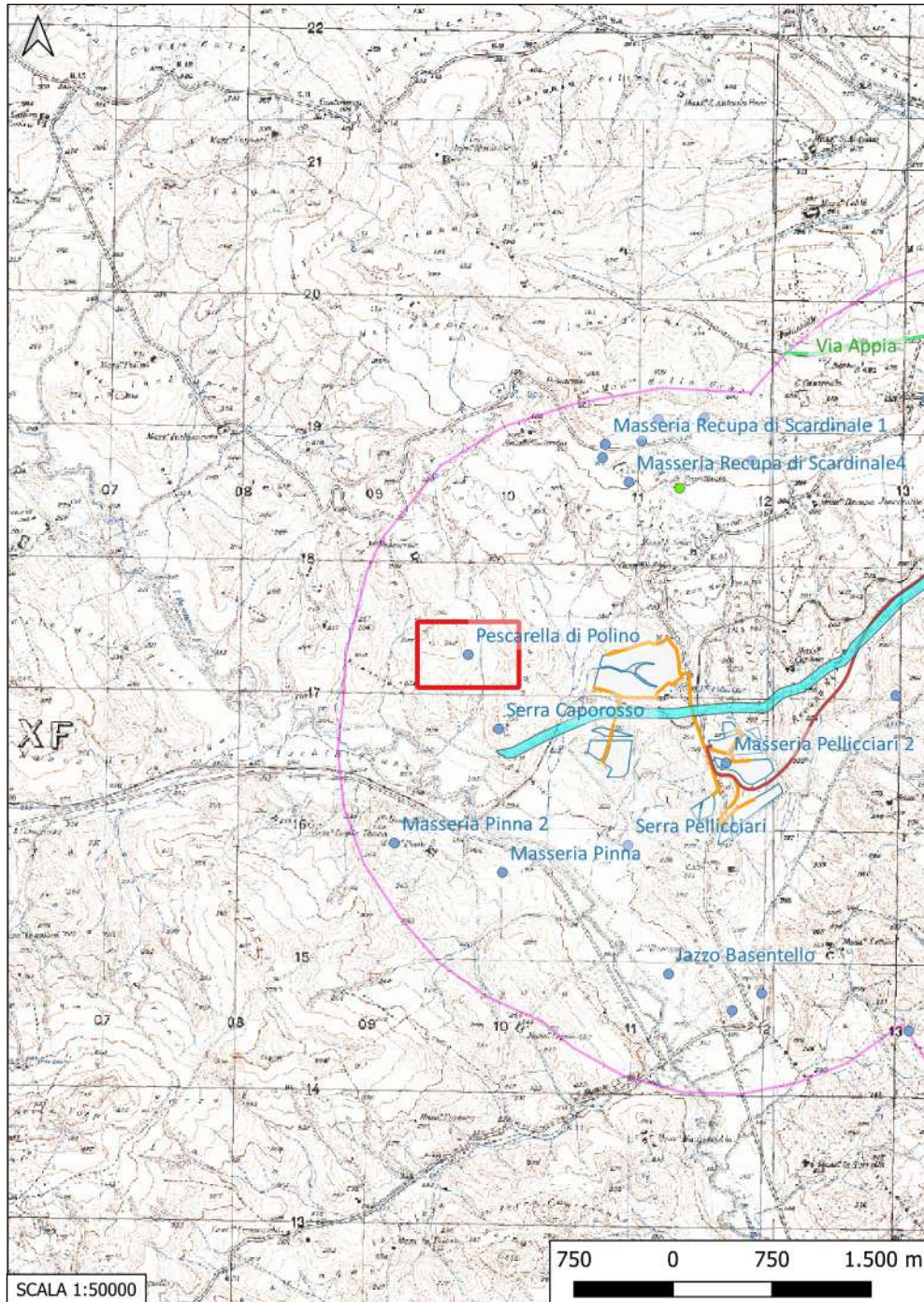
Segnalazione SABAP BA: sito non interpretabile e databile in base ai dati rinvenuti dalla ricerca d'archivio.

INTERPRETAZIONE :

ARCHIVIO SABAP- BA



Sito 23 - Pescarella di Polino (SABAP- BA_2023_00024-NC_00002_23)



Localizzazione: Gravina in Puglia (BA), Pescarella di Polino ,

Definizione e cronologia: area di materiale mobile, {area di frammenti fittili}. {Età Tardoantica, Età Altomedievale},

Modalità di individuazione{dati bibliografici}

Distanza dall'opera in progetto:>1000 metri

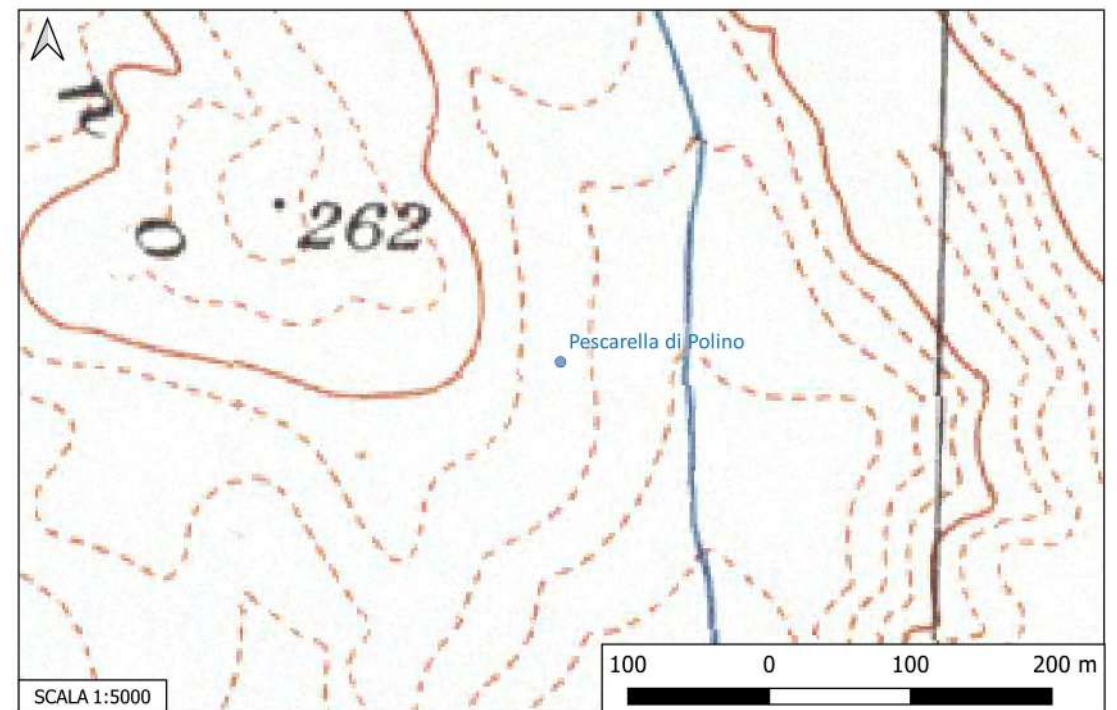
Potenziale: potenziale alto

Rischio relativo: rischio nullo

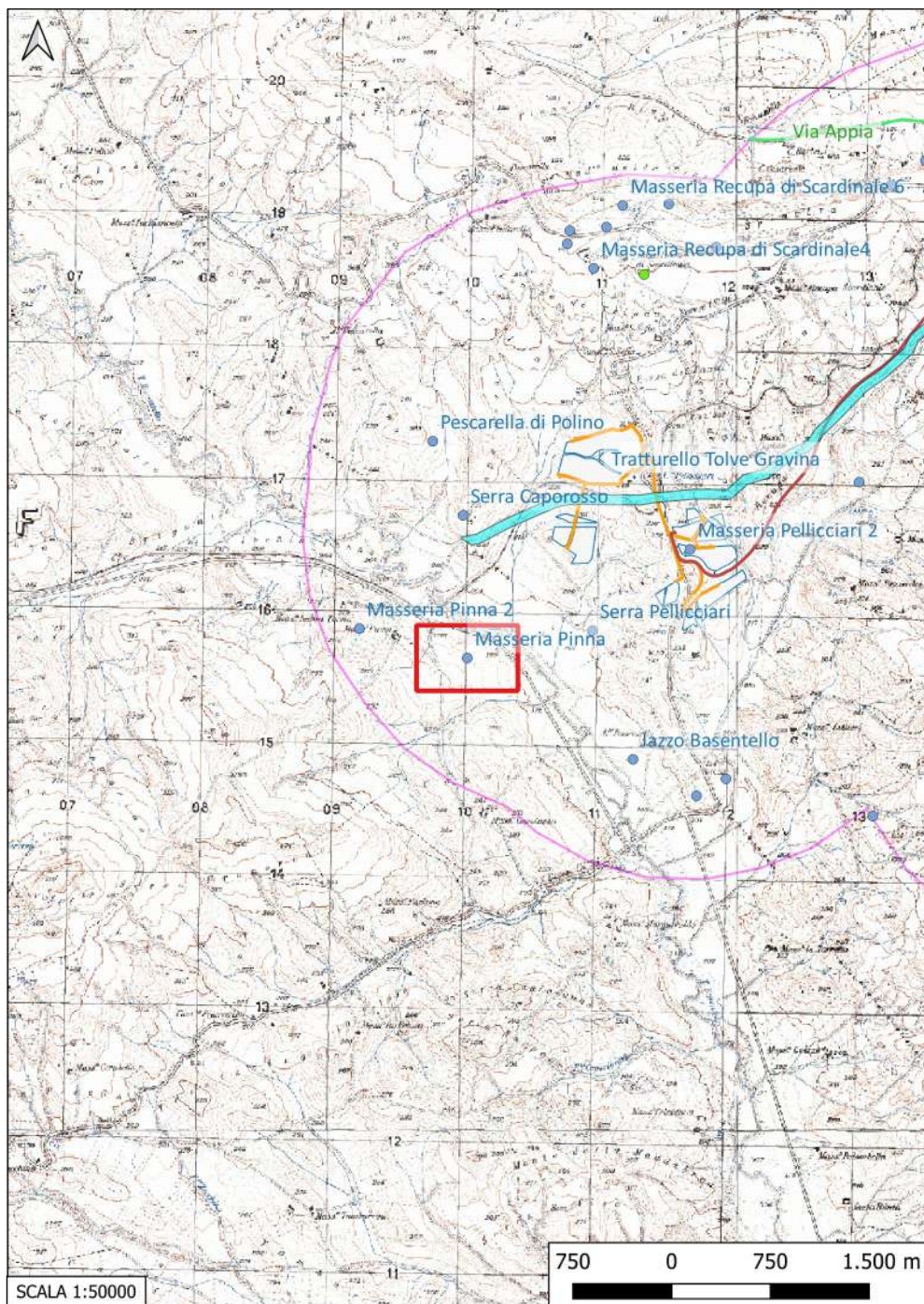
Area di frammenti ceramici e laterizi di epoca tardo antica- altomedievale

INTERPRETAZIONE : Sito di epoca tardoantica- altomedievale

SMALL A., SMALL C. (a cura di), Archaeology on the Apulian – Lucanian Border, Archaeopress Archaeology, 2022, p. 355, n. 235



Sito 24 - Masseria Pinna (SABAP- BA_2023_00024-NC_000002_24)



Localizzazione: Irsina (MT), Masseria Pinna,

Definizione e cronologia: area di materiale mobile, {area di frammenti fittili}. {Età Romano repubblicana},

Modalità di individuazione{dati bibliografici}

Distanza dall'opera in progetto:>1000 metri

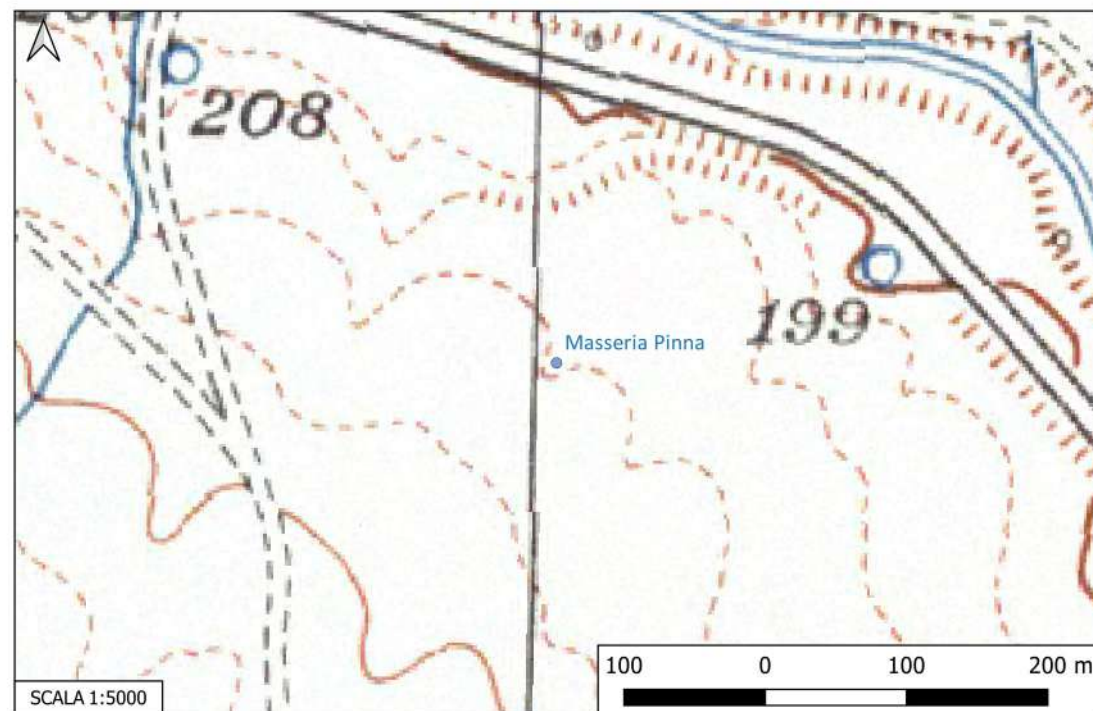
Potenziale: potenziale alto

Rischio relativo: rischio nullo

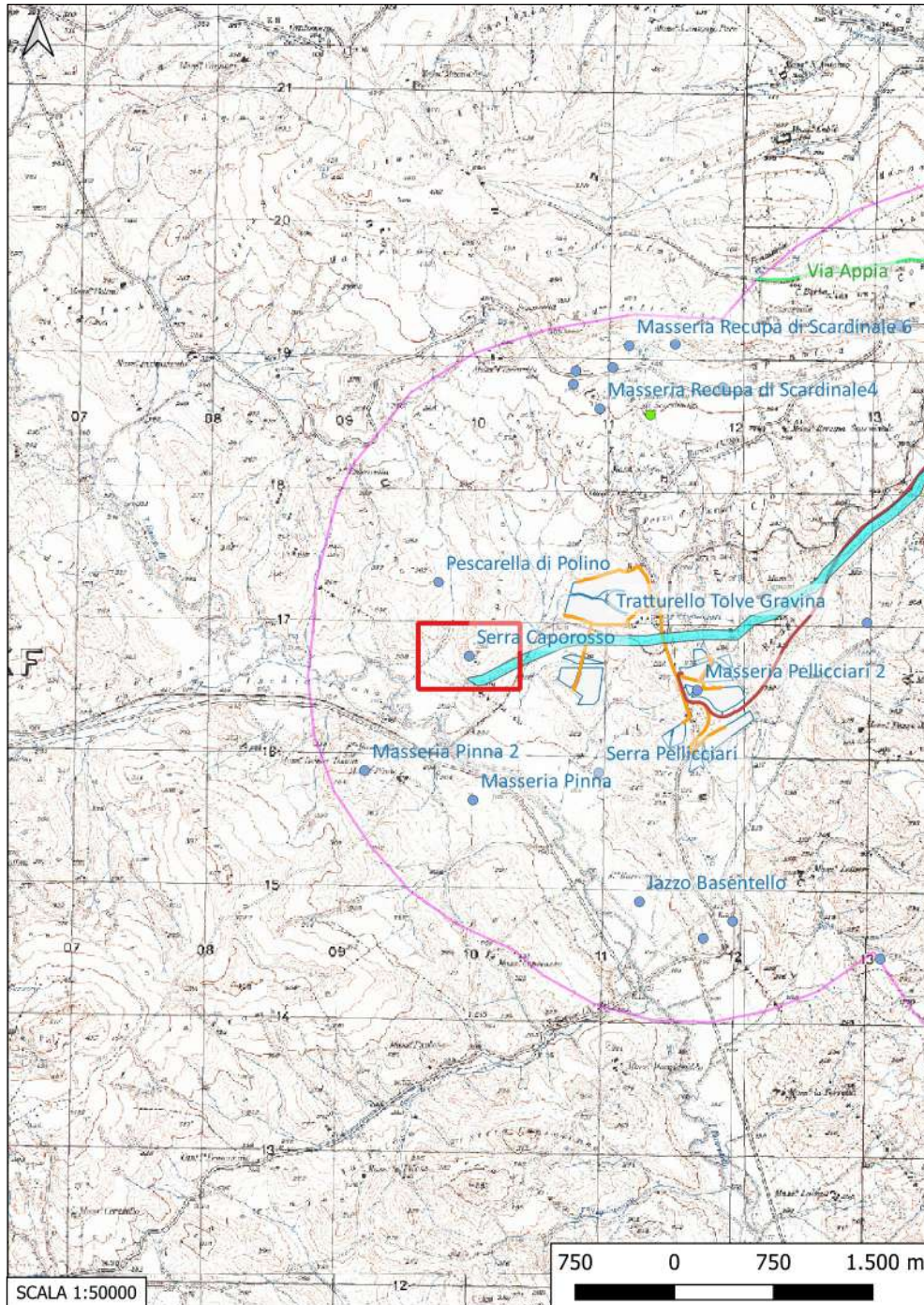
Area di frammenti fittili e tegole.

INTERPRETAZIONE : Probabile fattoria di età ellenistica

SMALL A., SMALL C. (a cura di), Archaeology on the Apulian – Lucanian Border, Archaeopress Archaeology, 2022, p. 362 n. 355



Sito 24 - Serra Caporosso (SABAP- BA_2023_00024-NC_00002_24)



Localizzazione: Gravina in Puglia (BA), Serra Caporosso,

Definizione e cronologia: area di materiale mobile, {area di frammenti fittili, area di materiale eterogeneo, industria litica}. {Età del Bronzo, Età del Ferro},

Modalità di individuazione{dati bibliografici}

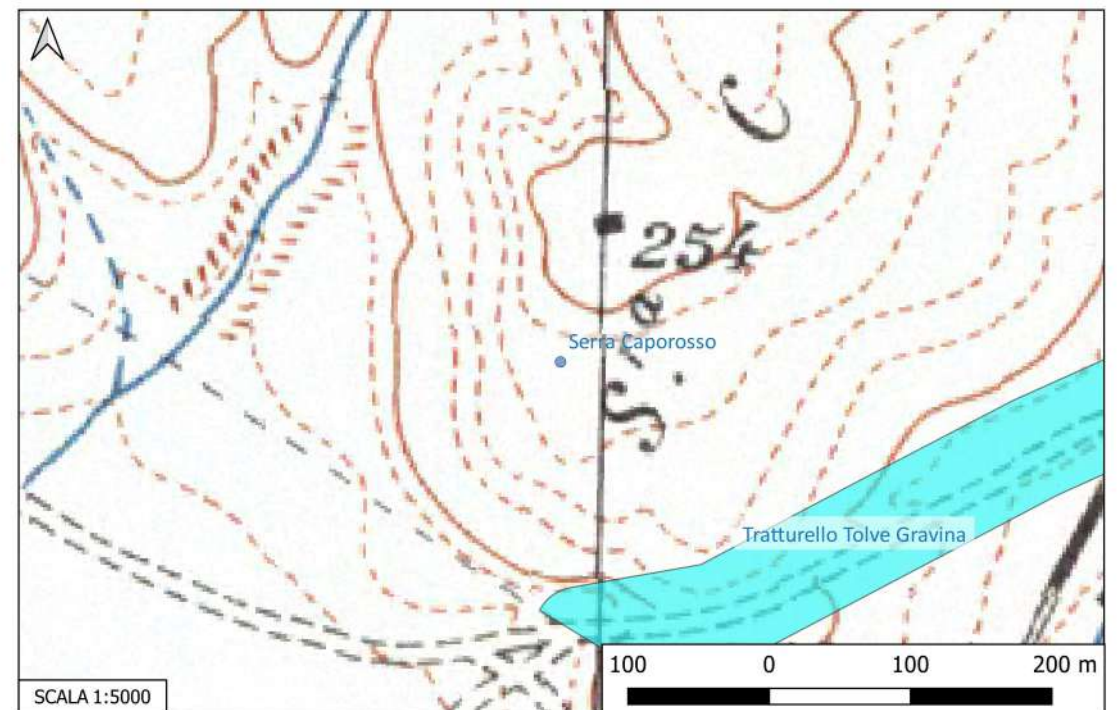
Distanza dall'opera in progetto:500-1000 metri **Potenziale:** potenziale alto

Rischio relativo: rischio basso

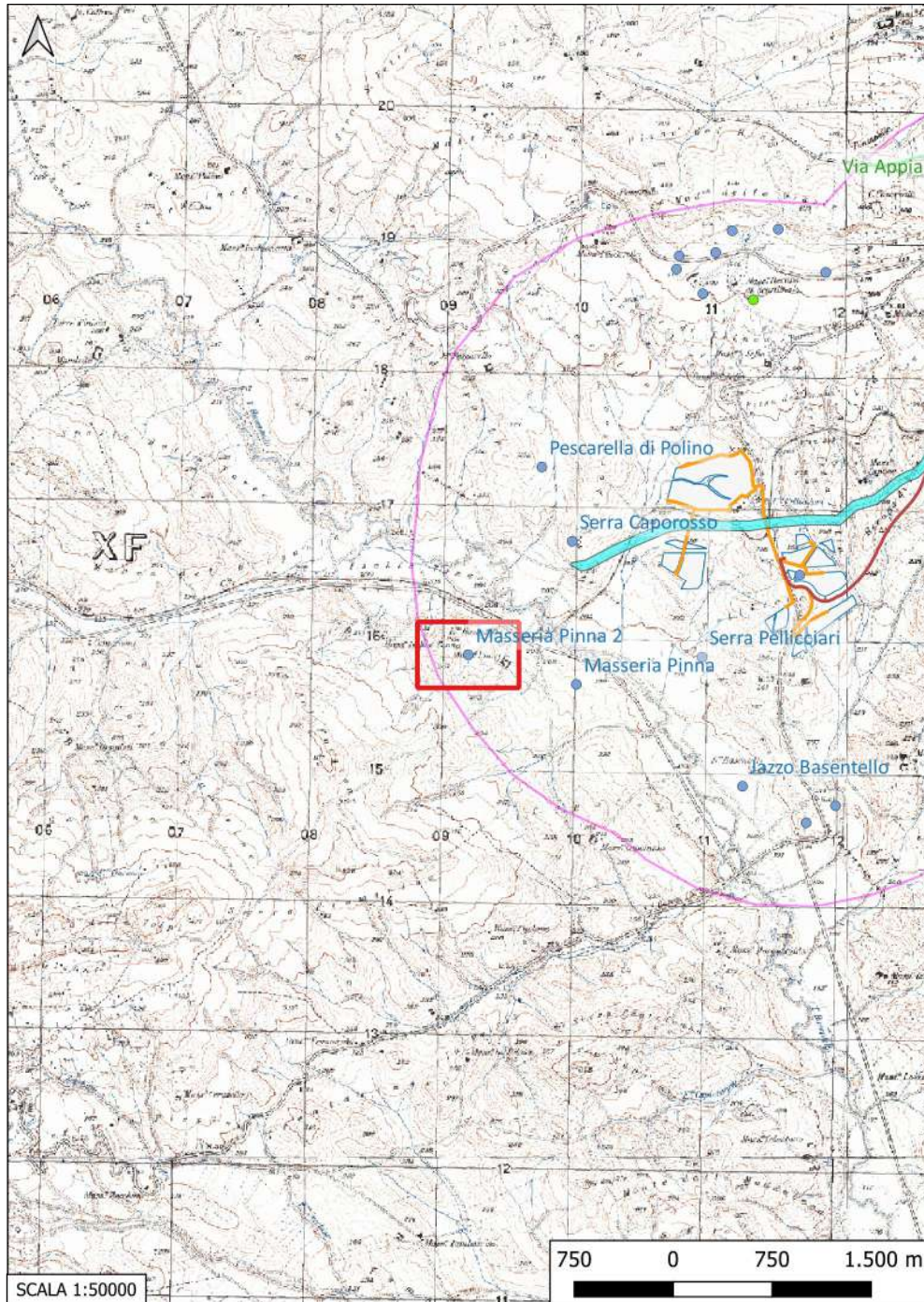
Area di frammenti fittili, tegole e industria litica

INTERPRETAZIONE : Insiediamento dell'Età del Bronzo e del Ferro

SMALL A., SMALL C. (a cura di), Archaeology on the Apulian – Lucanian Border, Archaeopress Archaeology, 2022, p. 355 n. 234



Sito 25 - Masseria Pinna 2 (SABAP- BA_2023_00024-NC_000002_25)



Localizzazione: Irsina (MT), Masseria Pinna ,

Definizione e cronologia: area di materiale mobile, {area di frammenti fittili}. {Età Tardoantica},

Modalità di individuazione{dati bibliografici}

Distanza dall'opera in progetto:>1000 metri

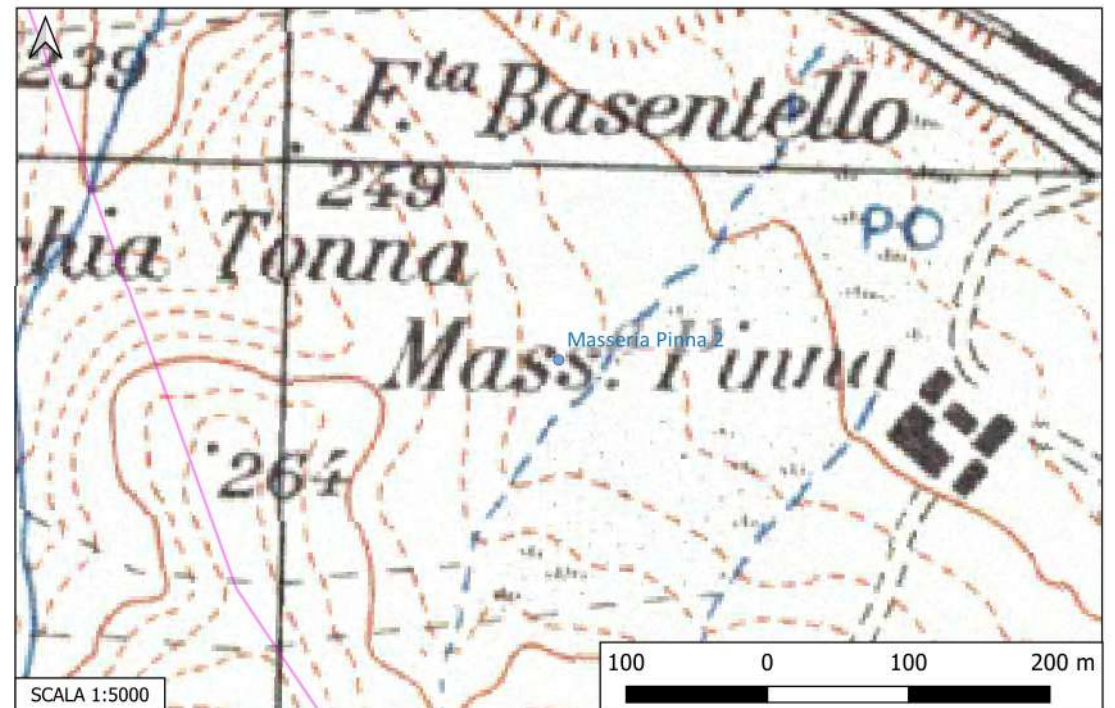
Potenziale: potenziale alto

Rischio relativo: rischio nullo

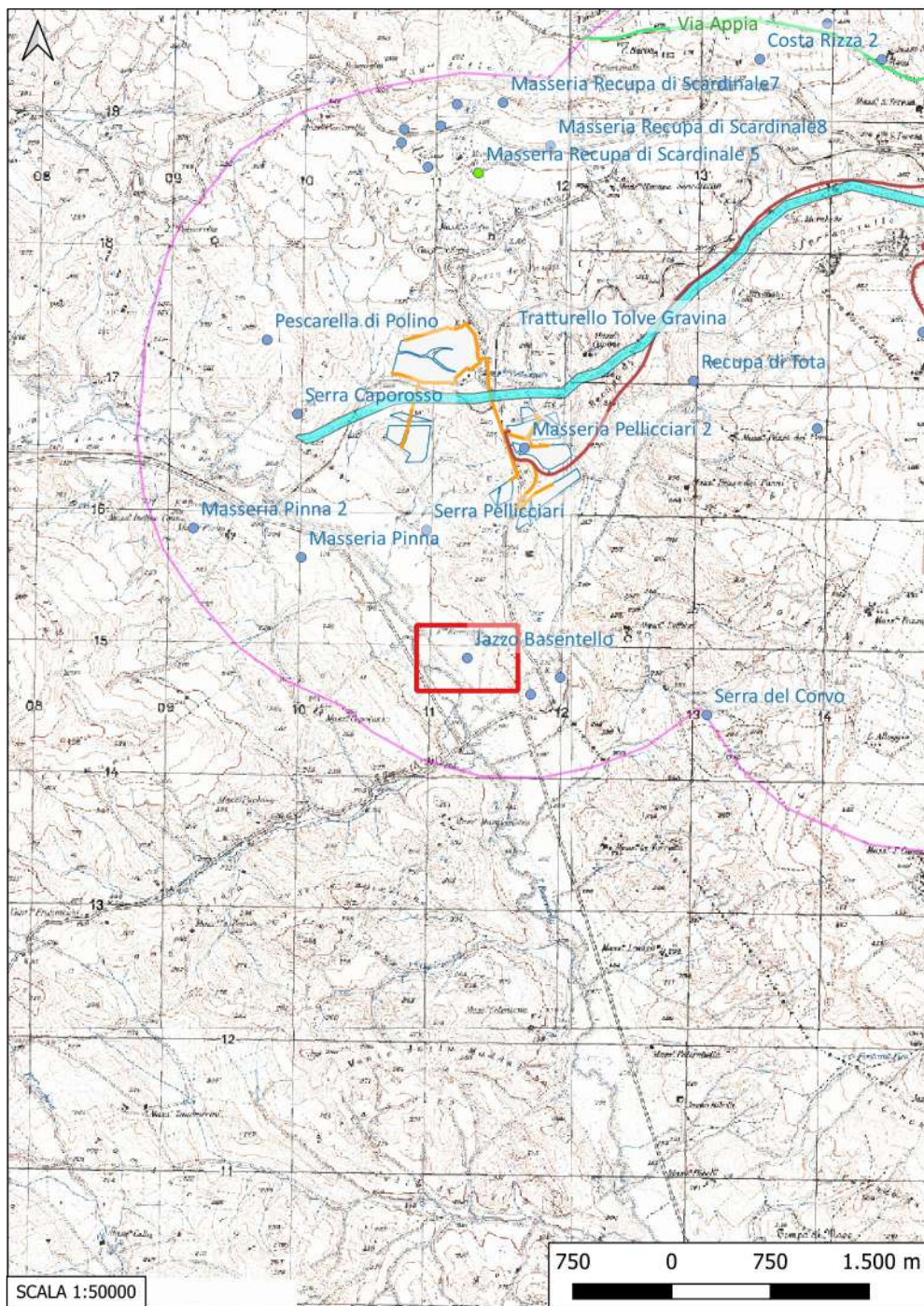
Piccola area di frammenti fittili di epoca tardoantica

INTERPRETAZIONE : Piccola abitazione di epoca tardoantica

SMALL A., SMALL C. (a cura di), Archaeology on the Apulian – Lucanian Border, Archaeopress Archaeology, 2022, p. 362 n. 356



Sito 26 - Jazzo Basentello (SABAP- BA_2023_00024-NC_000002_26)



Localizzazione: Irsina (MT), Jazzo Basentello,

Definizione e cronologia: area di materiale mobile, {area di frammenti fittili}. {Età del Ferro, Età Romana},

Modalità di individuazione{dati bibliografici}

Distanza dall'opera in progetto:>1000 metri

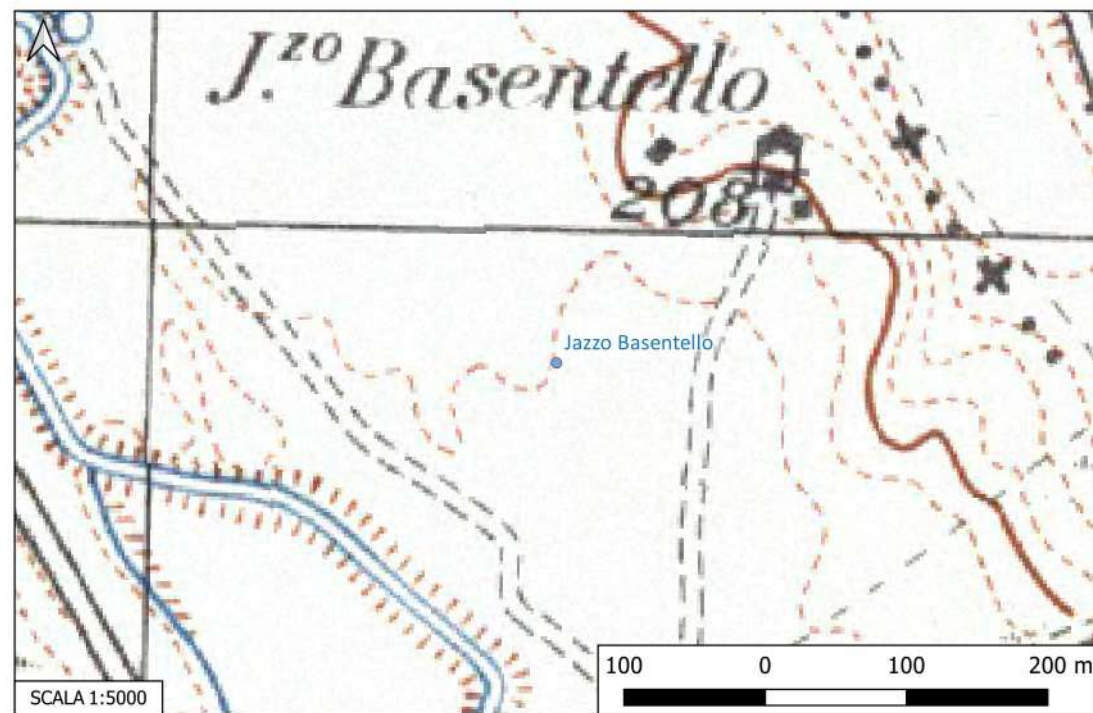
Potenziale: potenziale alto

Rischio relativo: rischio nullo

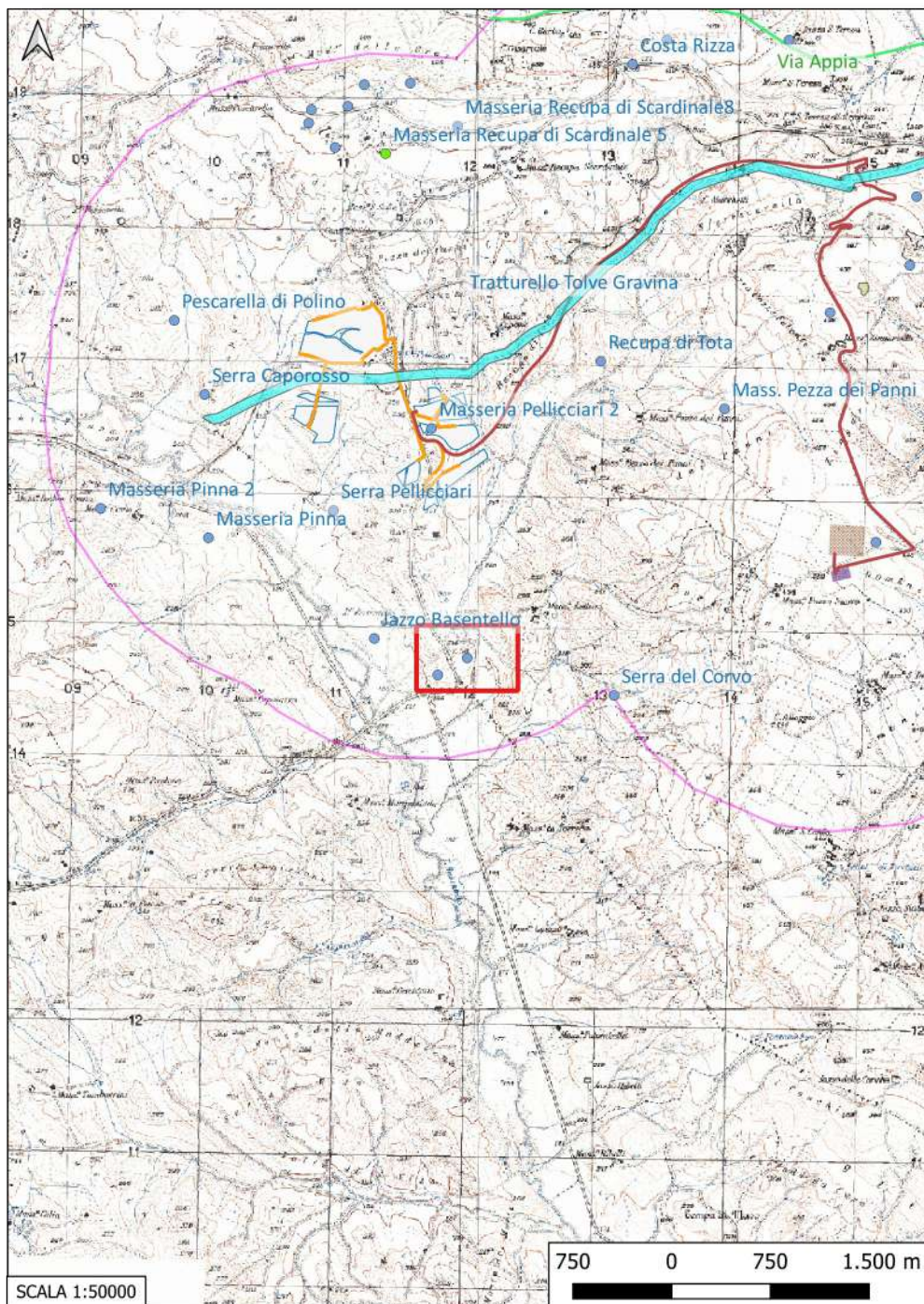
Area di frammenti fittili di varia datazione (Età del ferro, età romana)

INTERPRETAZIONE : Piccola capanna o ricovero temporaneo

SMALL A., SMALL C. (a cura di), Archaeology on the Apulian – Lucanian Border, Archaeopress Archaeology, 2022, p. 362, n. 367



Sito 27 - Confine Puglia- Basilicata (SABAP- BA_2023_00024-NC_000002_27)



Localizzazione: Gravina in Puglia (BA), ,

Definizione e cronologia: area di materiale mobile, {area di frammenti fittili, area di materiale eterogeneo, industria litica}. {Neolitico, Età del Rame, Età del Bronzo, Età Romano imperiale, Età Tardoantica, Età Alto-medievale},

Modalità di individuazione: (da sito geografico),

Distanza dall'opera in progetto: >1000 metri

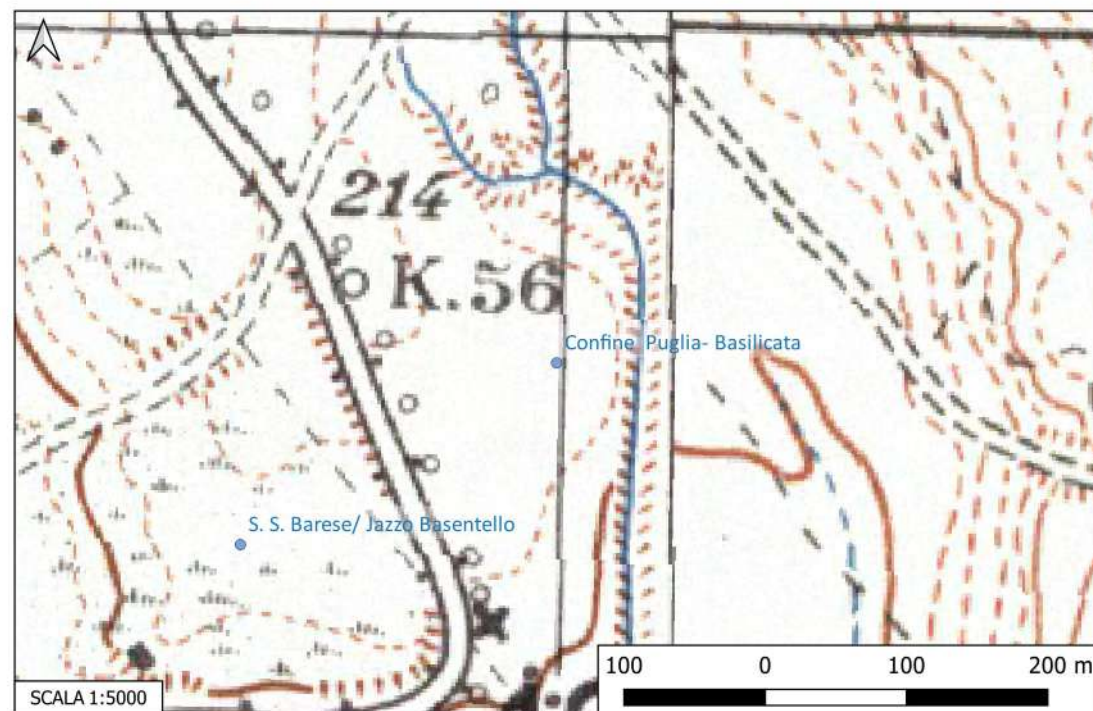
Potenziale: potenziale alto

Rischio relativo: rischio nullo

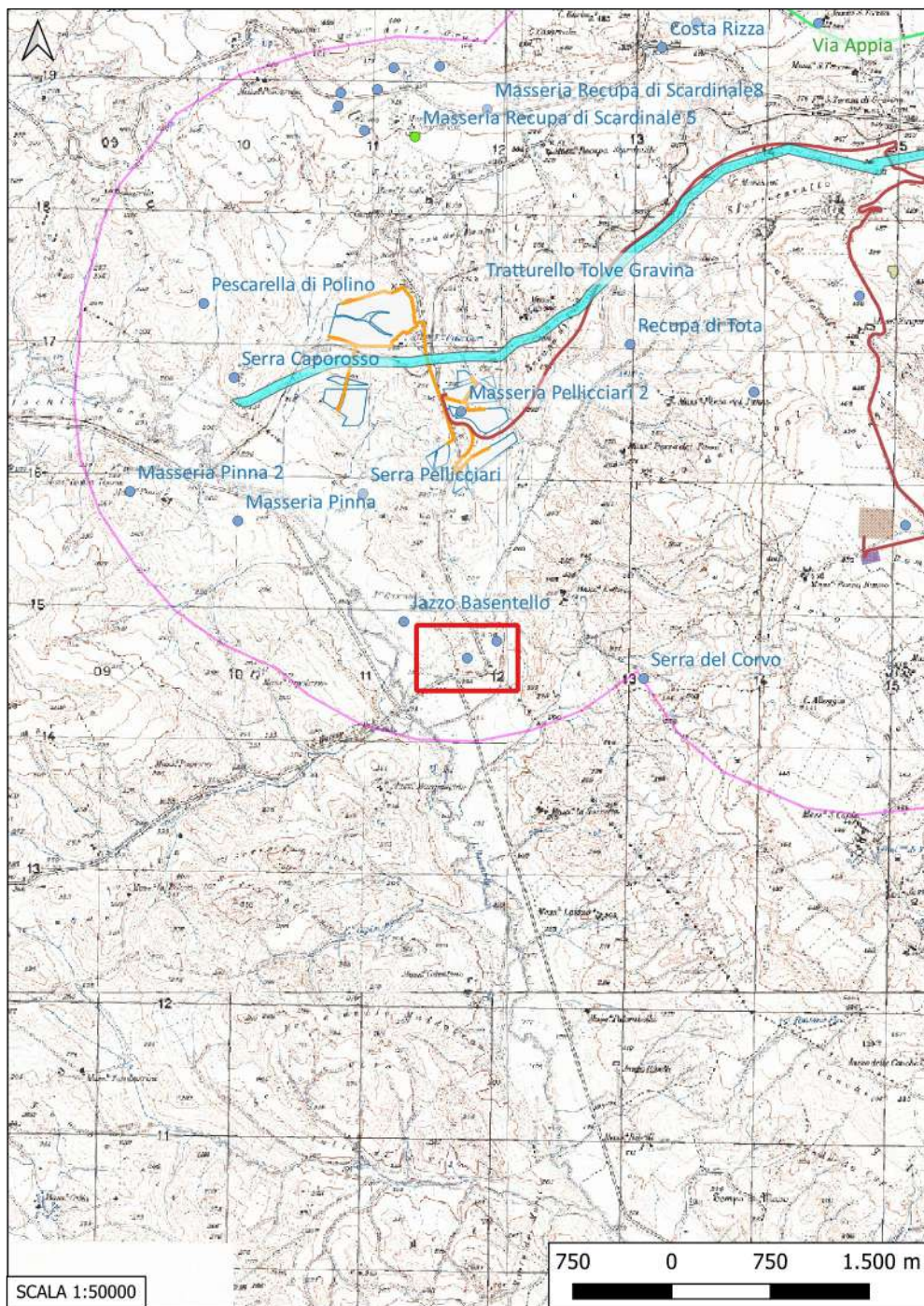
4 aree di dispersione di frammenti ceramici, industria litica, lastre calcaree e vetri (ampiezze: 2400, 900, 800 e 400mq)

INTERPRETAZIONE : Vasta area frequentata dal Neolitico all'Età Medievale.

SMALL A., SMALL C. (a cura di), Archaeology on the Apulian – Lucanian Border, Archaeopress Archaeology, 2022, pp. 360- 361, n. 347- 9.



Sito 28 - S. S. Barese/ Jazzo Basentello (SABAP- BA_2023_00024-NC_000002_28)



Localizzazione: Irpsina (MT), ,

Definizione e cronologia: area di materiale mobile, {area di frammenti fittili}. {Età Romana},

Modalità di individuazione{dati bibliografici}

Distanza dall'opera in progetto:>1000 metri

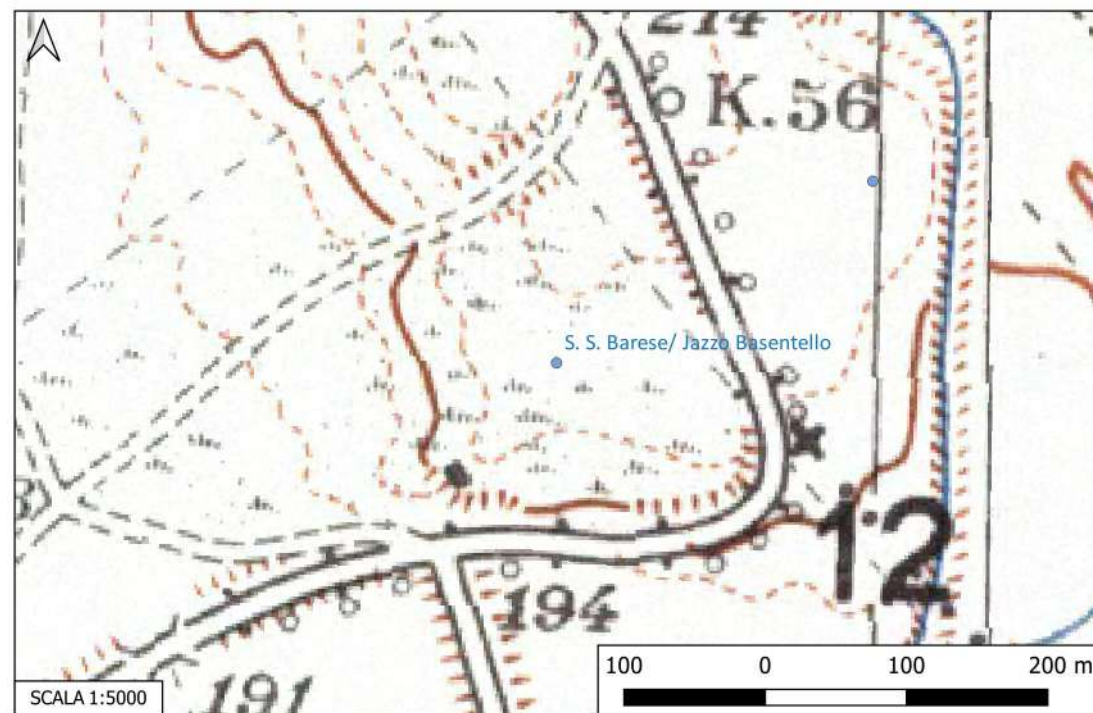
Potenziale: potenziale alto

Rischio relativo: rischio nullo

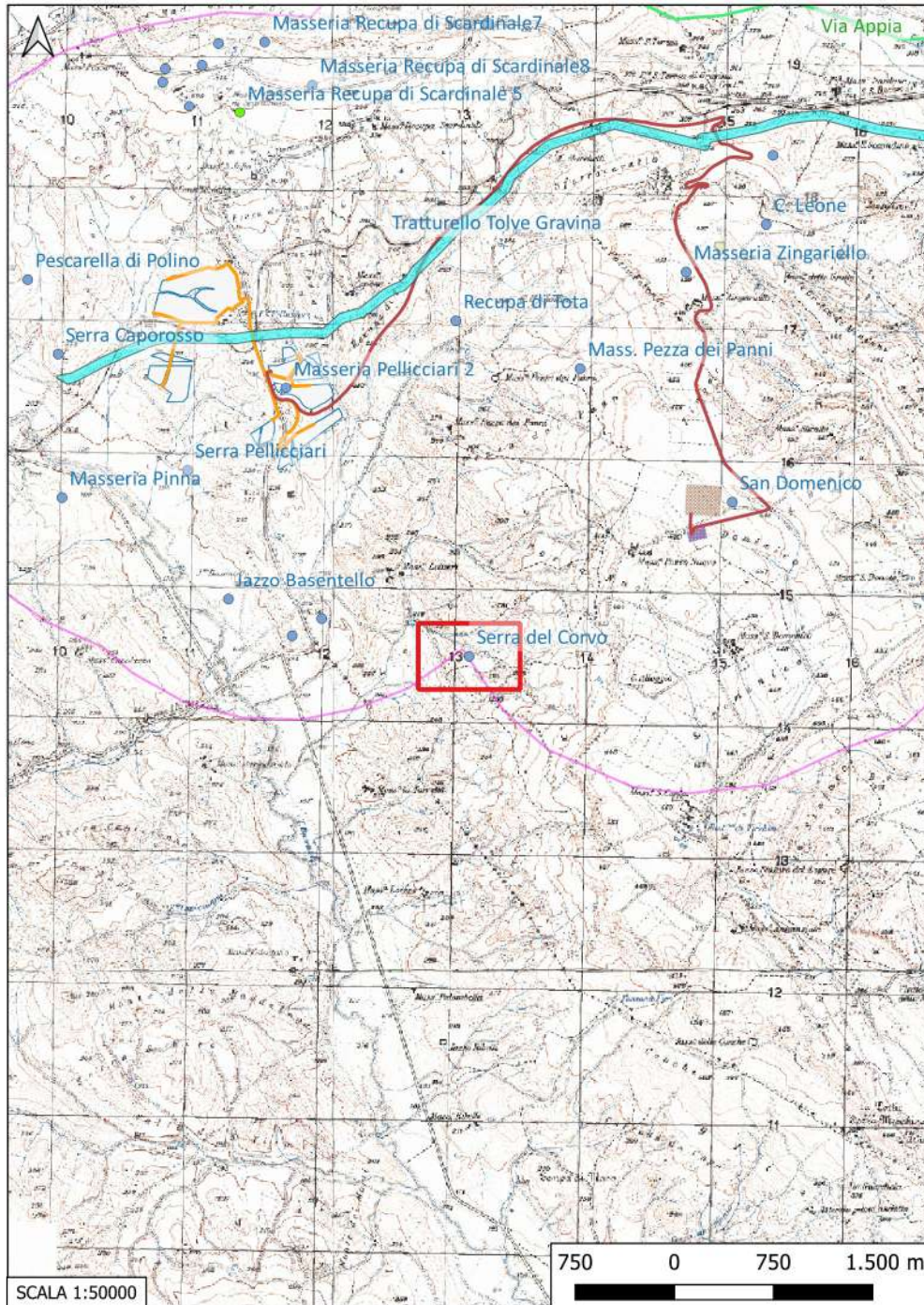
Area di frammenti fittili a vernice nera e dipinti, di epoca romana

INTERPRETAZIONE : Insediamento di epoca romana

SMALLA. M., BEYOND VAGNARI New themes in the Study of Roman South Italy, Bari 2014.



Sito 29 - Serra del Corvo (SABAP- BA_2023_00024-NC_000002_29)



Localizzazione: Gravina in Puglia (BA), Serra del Corvo,

Definizione e cronologia: area di materiale mobile, {area di frammenti fittili}. {Età Romano repubblicana},

Modalità di individuazione{dati bibliografici}

Distanza dall'opera in progetto:>1000 metri

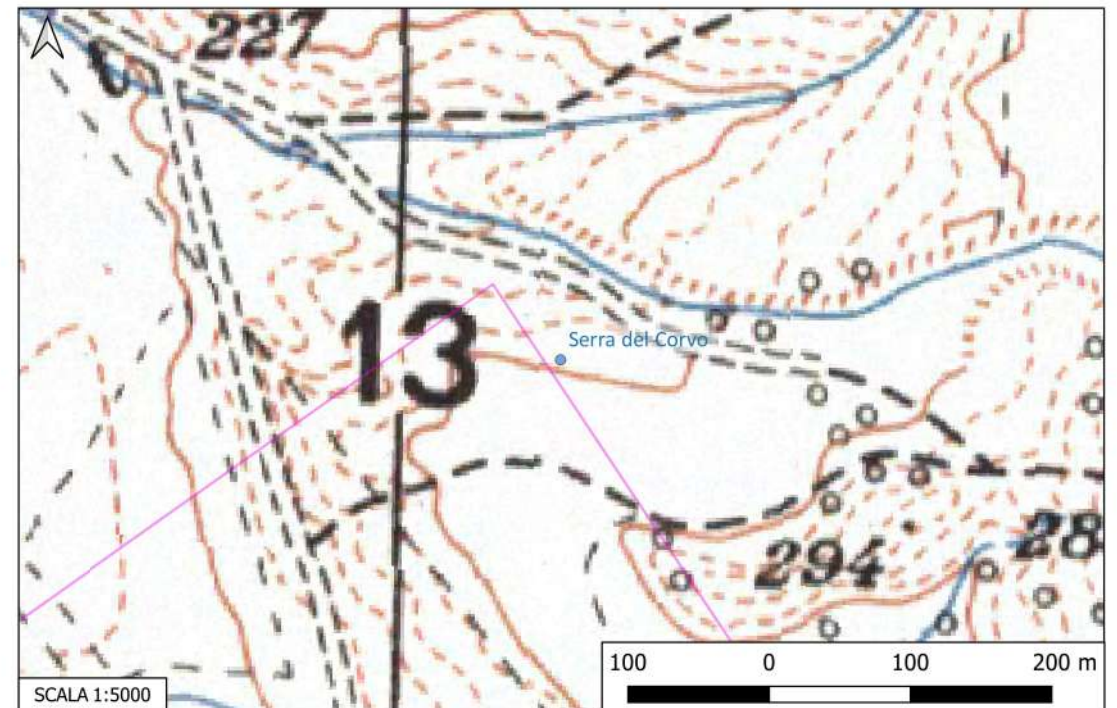
Potenziale: potenziale alto

Rischio relativo: rischio nullo

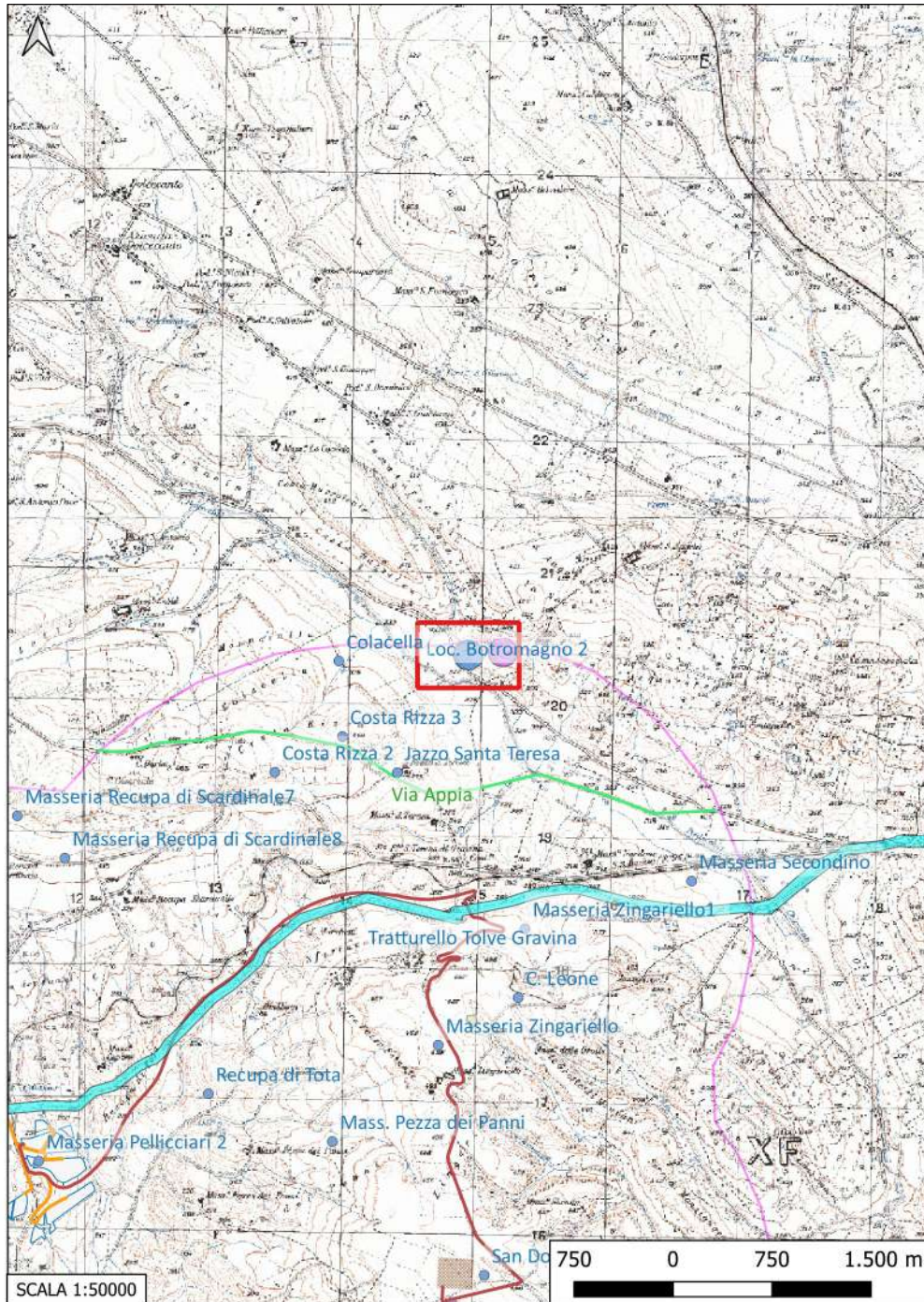
Area di frammenti a vernice nera

INTERPRETAZIONE : Insediamento di età ellenistica

SMALL A. M., BEYOND VAGNARI New themes in the Study of Roman South Italy, Bari 2014.



Sito 30 - Loc. Botromagno 1 (SABAP- BA_2023_00024-NC_000002_30)



Localizzazione: Gravina in Puglia (BA), Botromagno ,

Definizione e cronologia: area di materiale mobile, {area di frammenti fittili, area di materiale eterogeneo}. {Età Romano repubblicana},

Modalità di individuazione{dati bibliografici}

Distanza dall'opera in progetto:>1000 metri

Potenziale: potenziale alto

Rischio relativo: rischio nullo

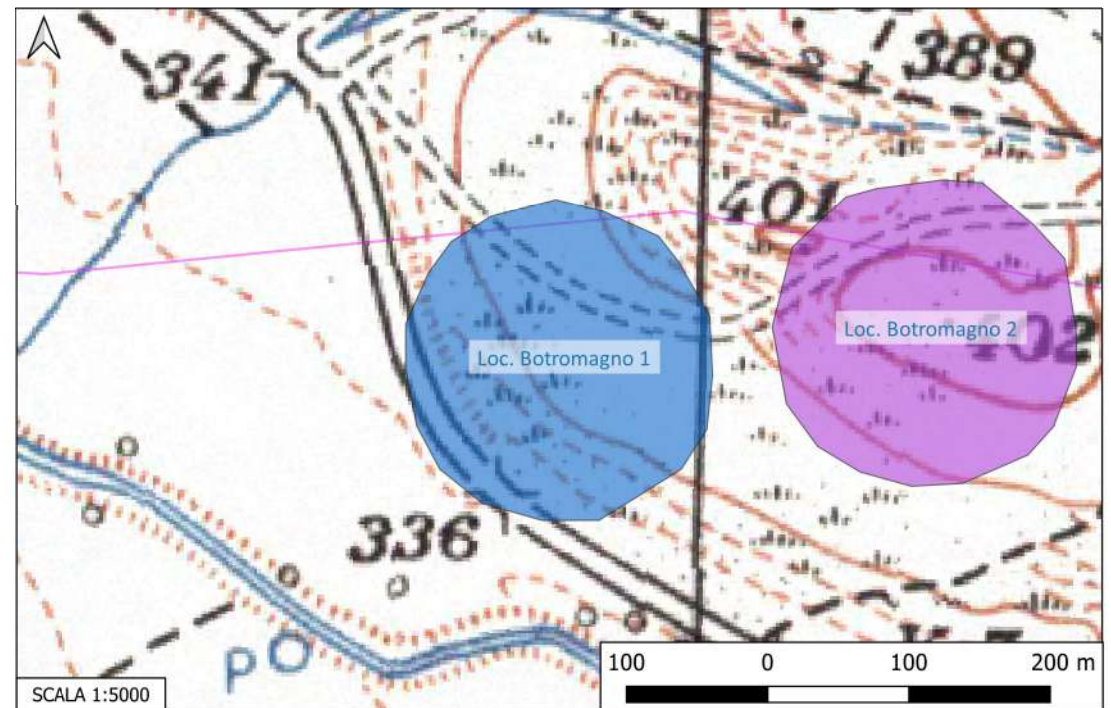
Area di frammenti e resti di epoca romano- repubblicana

INTERPRETAZIONE : Fattoria di età repubblicana

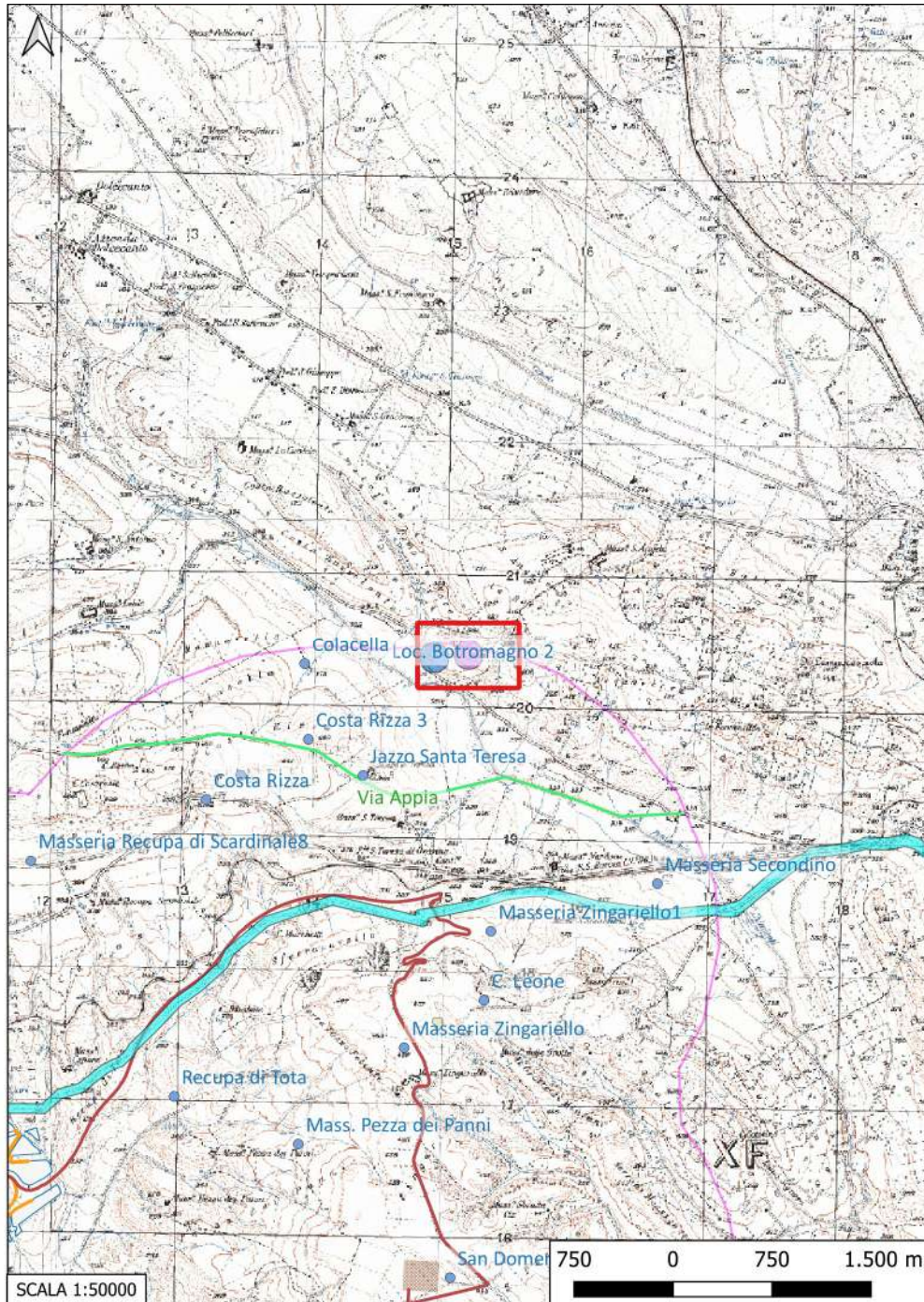
VINSON P., Ancient roads between Venosa and Gravina, in Papers of the British School at Rome, Vol. 40, 1972, pp. 58- 90 (p. 65)

Carta dei Beni Culturali della Regione Puglia (Codice BABIS001378)

Area Non Idonee Fer (Segnalazioni Carta dei Beni con buffer di 100 m)



Sito 31 - Loc. Botromagno 2 (SABAP- BA_2023_00024-NC_000002_31)



Localizzazione: Gravina in Puglia (BA), Botromagno ,

Definizione e cronologia: area ad uso funerario, {necropoli}. {Età Arcaica, Età Romano repubblicana},

Modalità di individuazione{dati bibliografici}

Distanza dall'opera in progetto:>1000 metri

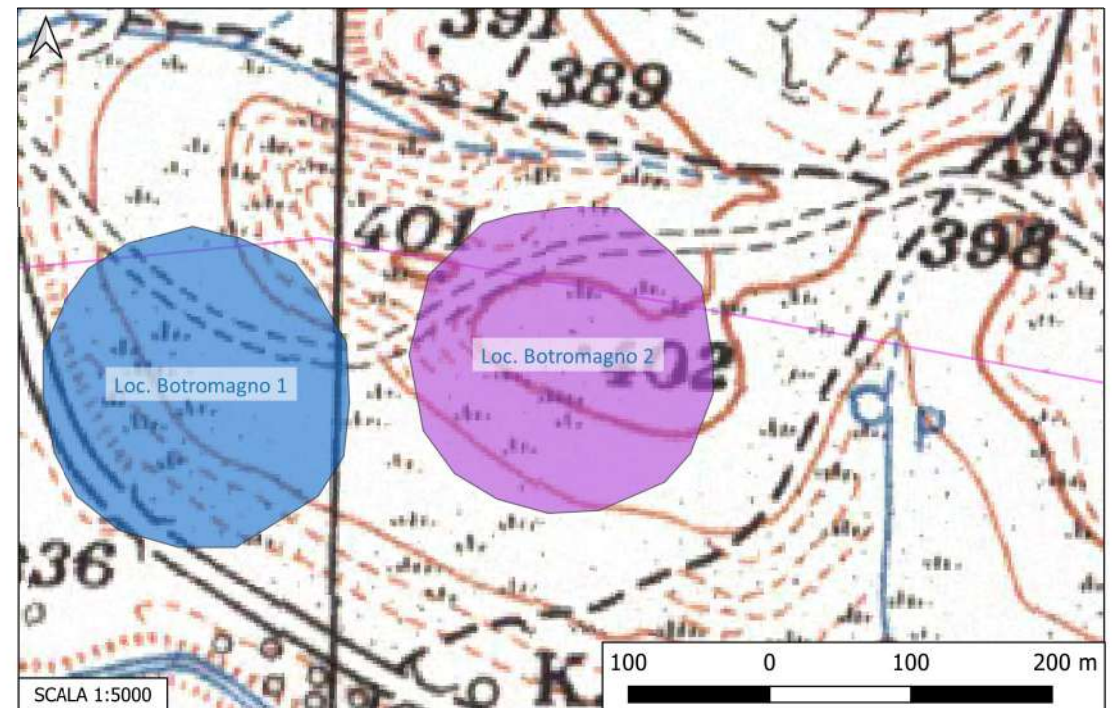
Potenziale: potenziale alto

Rischio relativo: rischio nullo

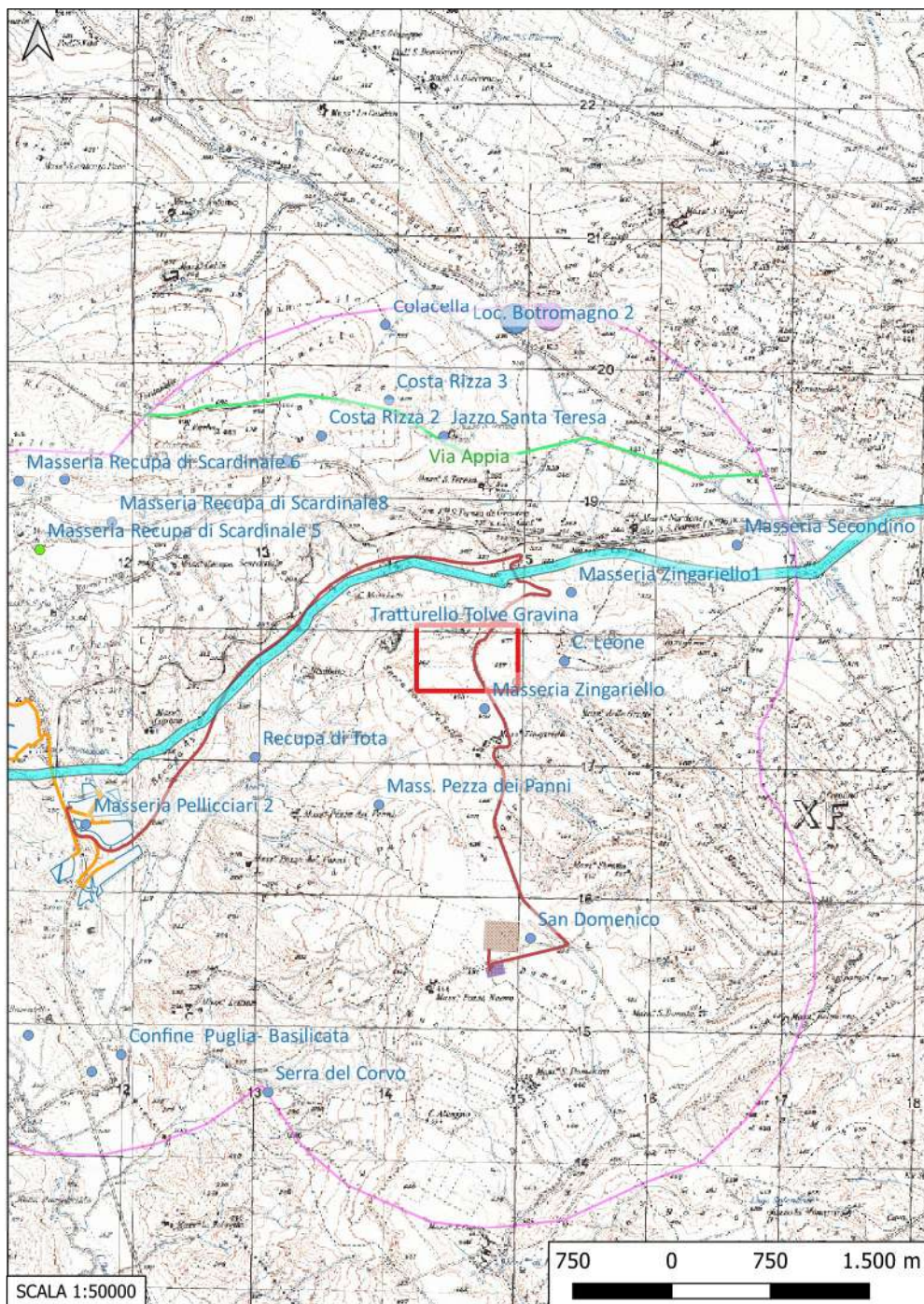
Varie tipologie di sepoltura di età arcaica e classica

INTERPRETAZIONE : Necropoli

Aree Non Idonee Fer (Segnalazioni Carta dei Beni con buffer di 100 m)



Sito 32 - Tratturello Tolve Gravina (SABAP- BA_2023_00024-NC_00002_32)



Localizzazione: Gravina in Puglia (BA), ,

Definizione e cronologia: infrastruttura viaria, {tracciato viario}. {Età Medievale, Età Moderna, Età Contemporanea),

Modalità di individuazione{dati bibliografici}

Distanza dall'opera in progetto:0-10 metri

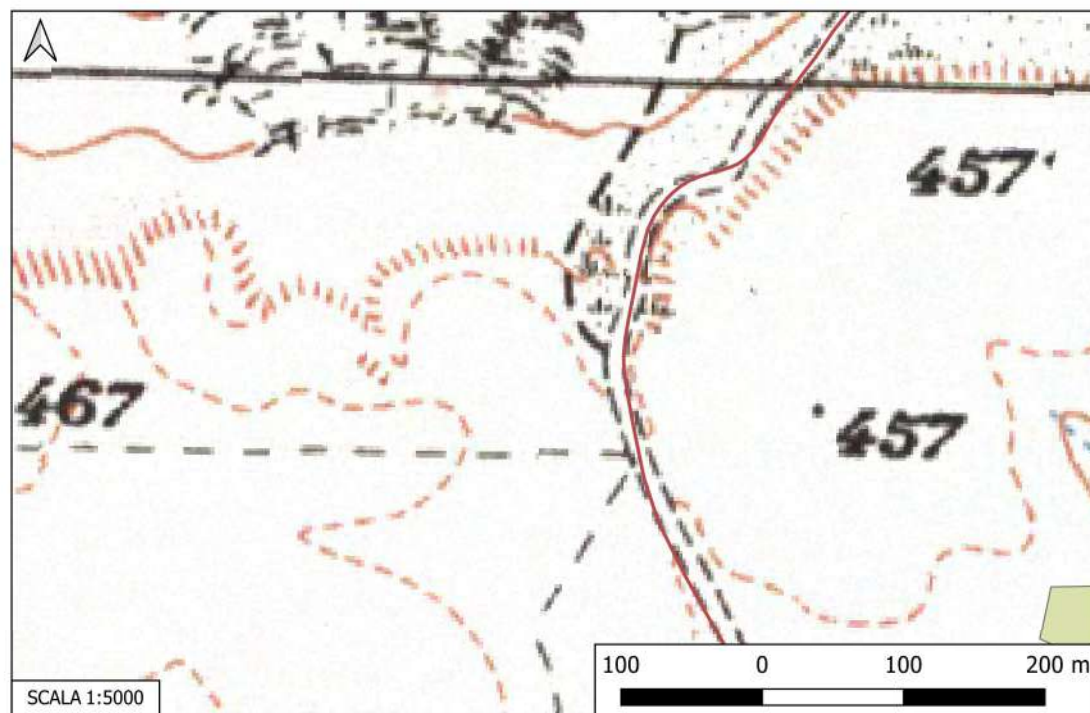
Potenziale: potenziale alto

Rischio relativo: rischio alto

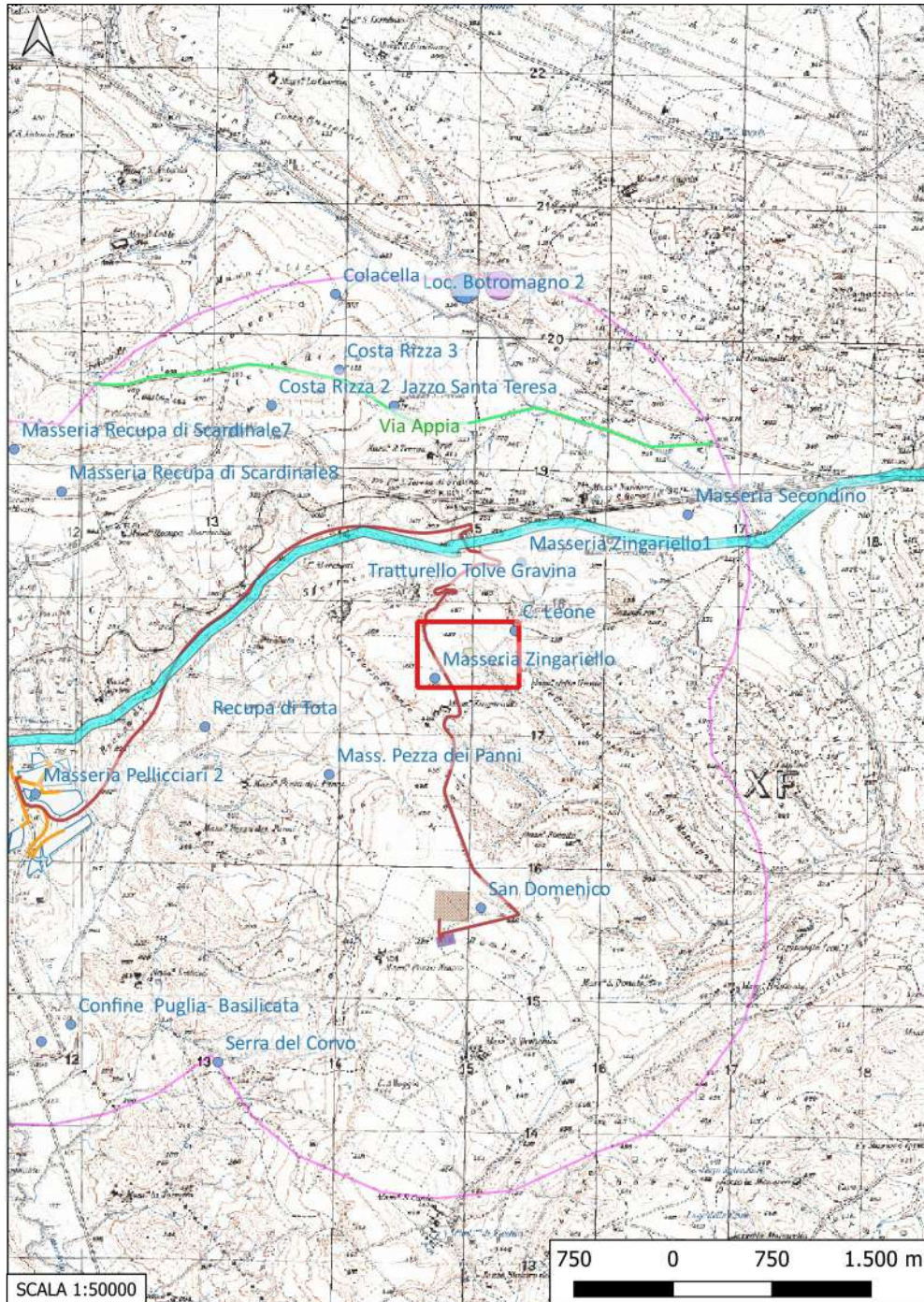
Tratturo

INTERPRETAZIONE : Tratturo

PPTR (UCP Stratificazione insediativa- rete tratturi; Area rispetto- rete tratturi).
Carta Tratturi n. 71



Sito 33 - Anomalia da fotointerpretazione (SABAP- BA_2023_00024-NC_000002_33)



Localizzazione: Gravina in Puglia (BA), .

Definizione e cronologia: anomalia rilevata sul terreno, {}. {non determinabile},

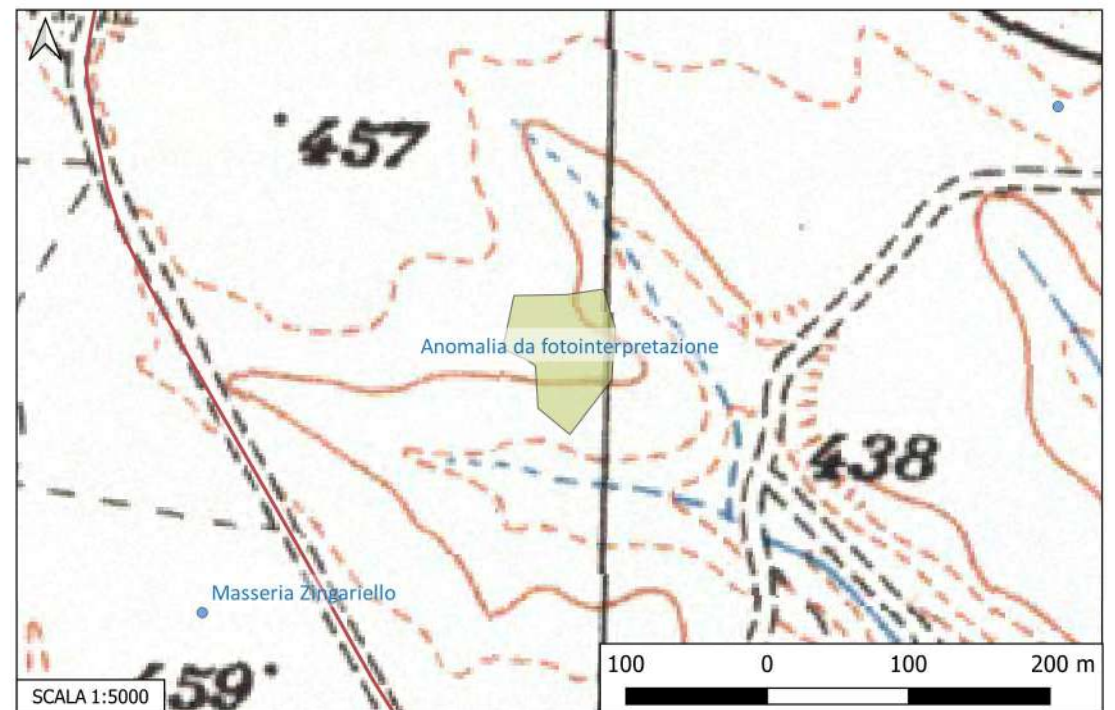
Modalità di individuazione(fotointerpretazione/foto restituzione)

Distanza dall'opera in progetto:100-200 metri **Potenziale:** potenziale medio

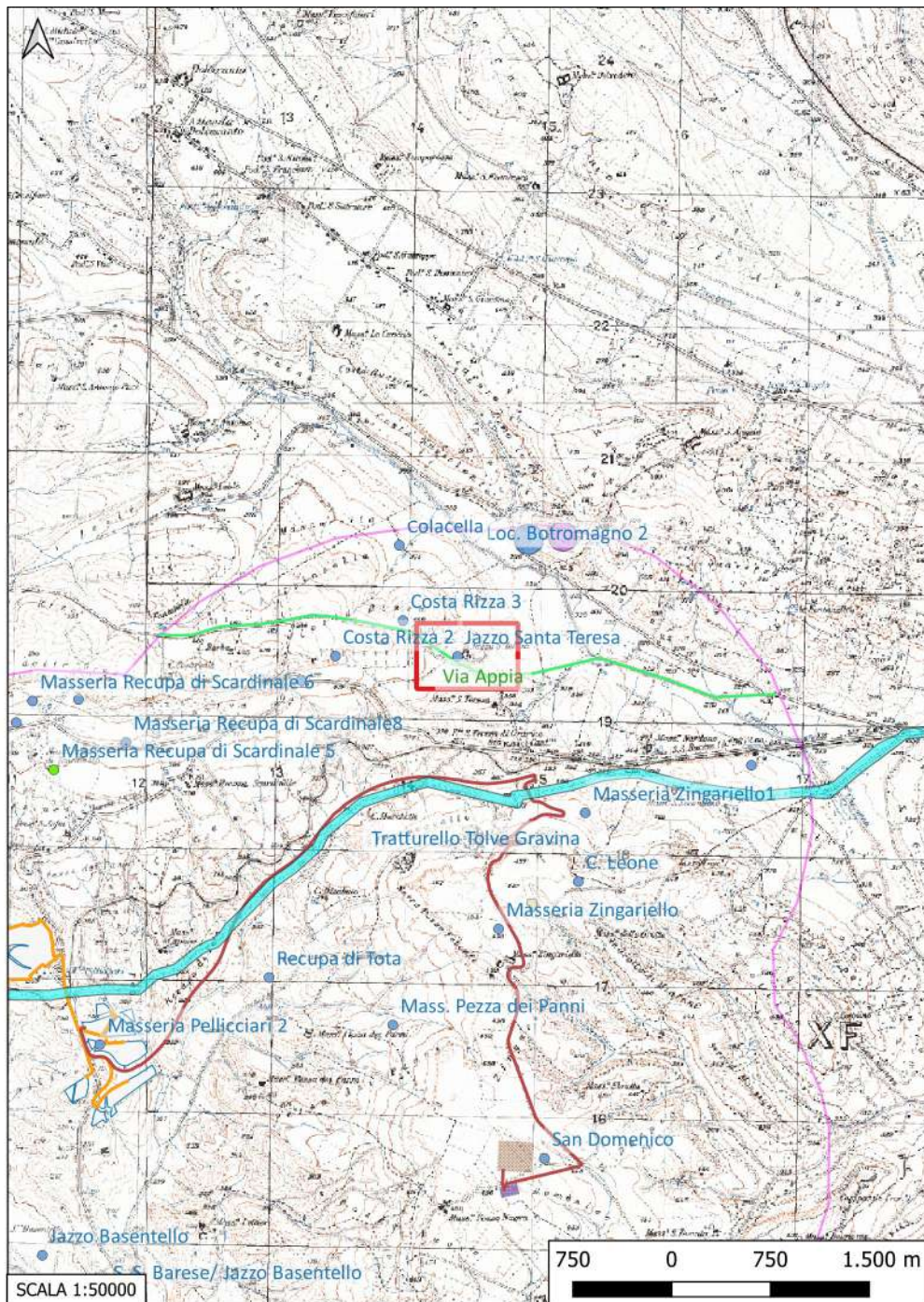
Rischio relativo: rischio basso

Anomalia da fotointerpretazione

INTERPRETAZIONE : non identificato



Sito 34 - Via Appia (SABAP- BA_2023_00024-NC_00002_34)



Localizzazione: Gravina in Puglia (BA), ,

Definizione e cronologia: infrastruttura viaria, {tracciato viario}. {Età Romana},

Modalità di individuazione{dati bibliografici}

Distanza dall'opera in progetto:500-1000 metri **Potenziale:** potenziale medio

Rischio relativo: rischio basso

Ipotesi tracciato Via Appia formulata da Small con un passaggio del tracciato dall'attuale Masseria Vagnari, risalendo per Piana S. Felice fino a Gravina

INTERPRETAZIONE : Via Appia

MARCHI M.L., Appia Antica. La Regina Viarum in Lucania Dall'Ofanto al Bradano, Osanna Edizioni, 2019, pp. 109-110

