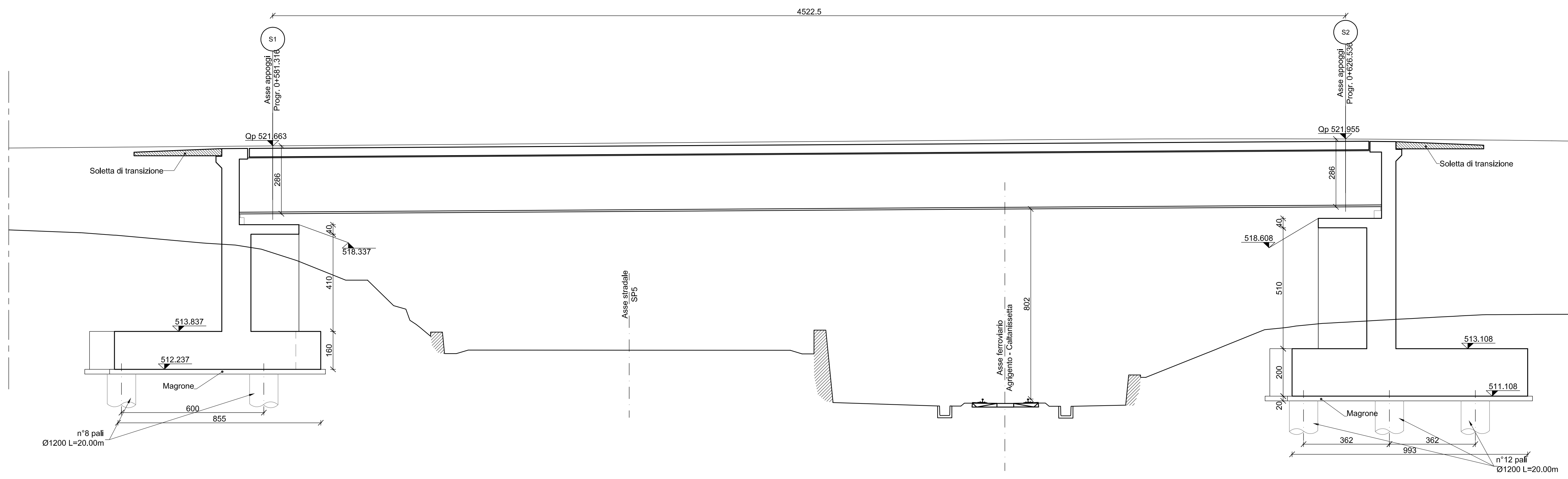
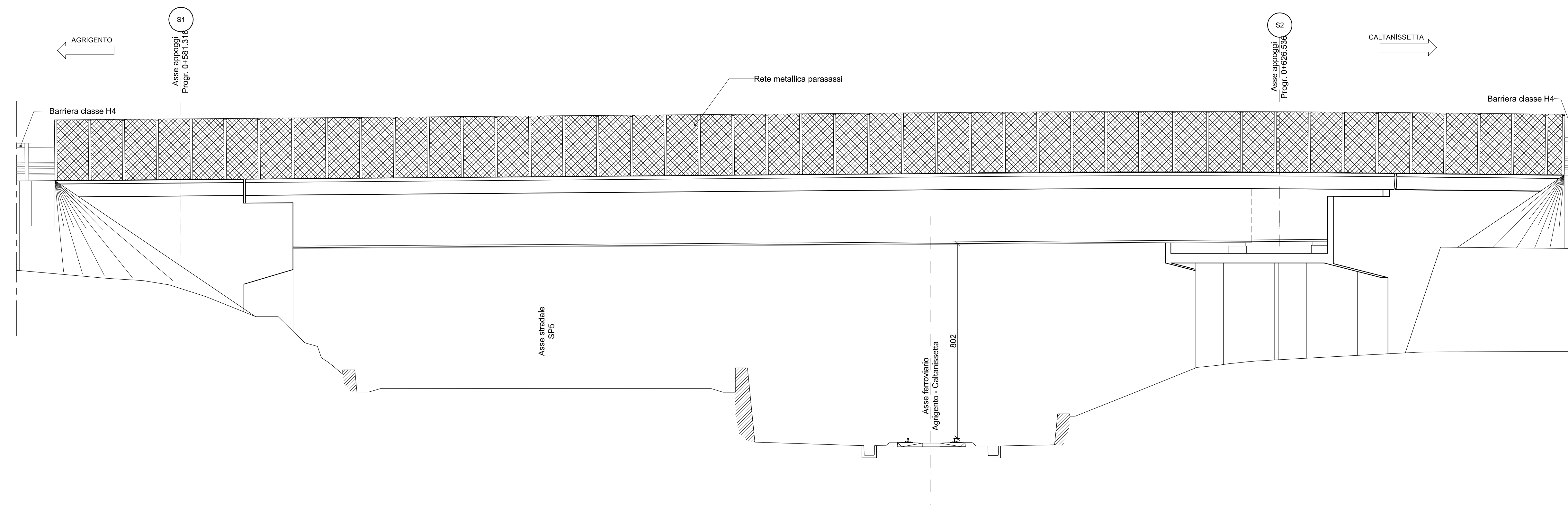


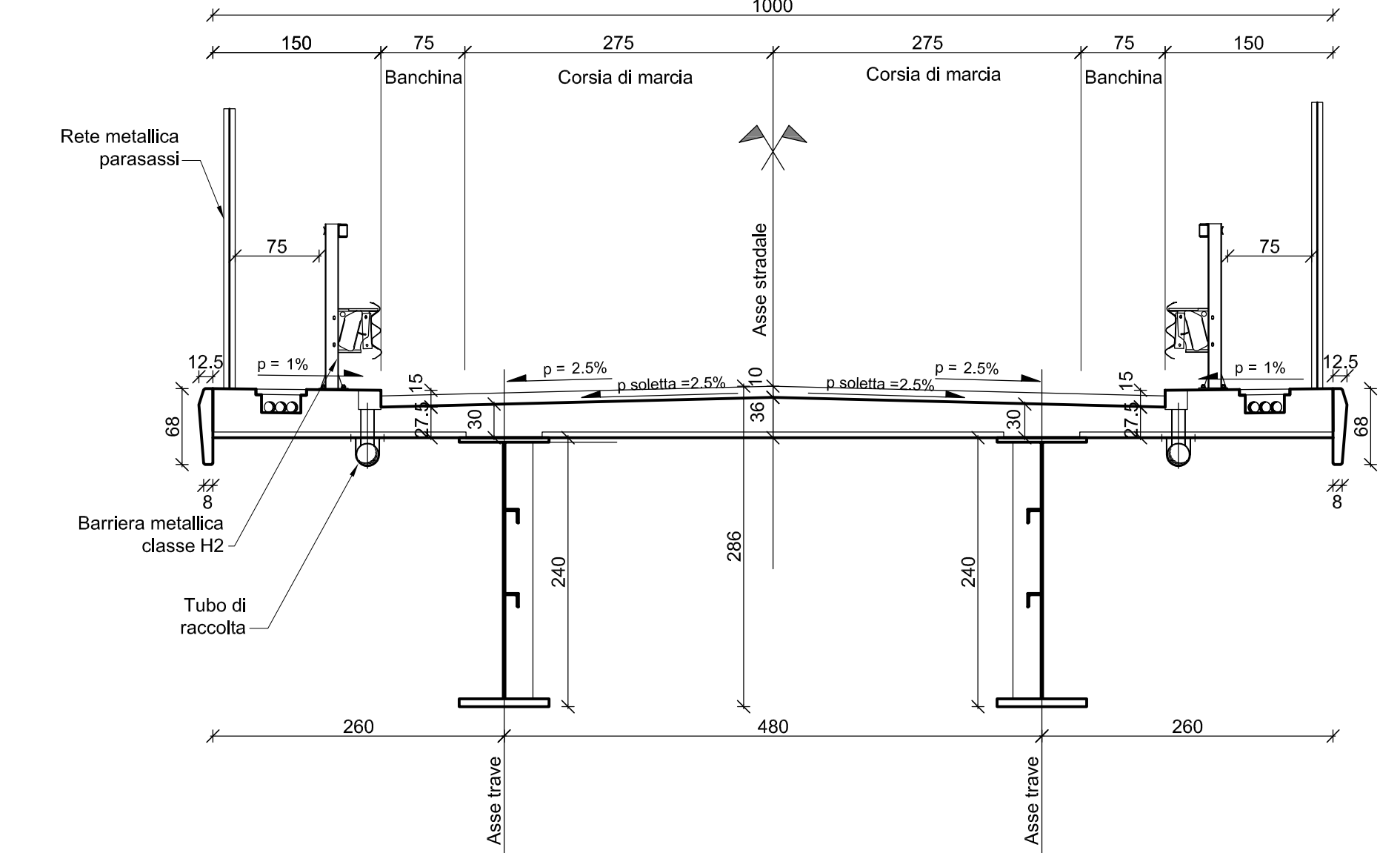
Sezione longitudinale
Scala 1:100



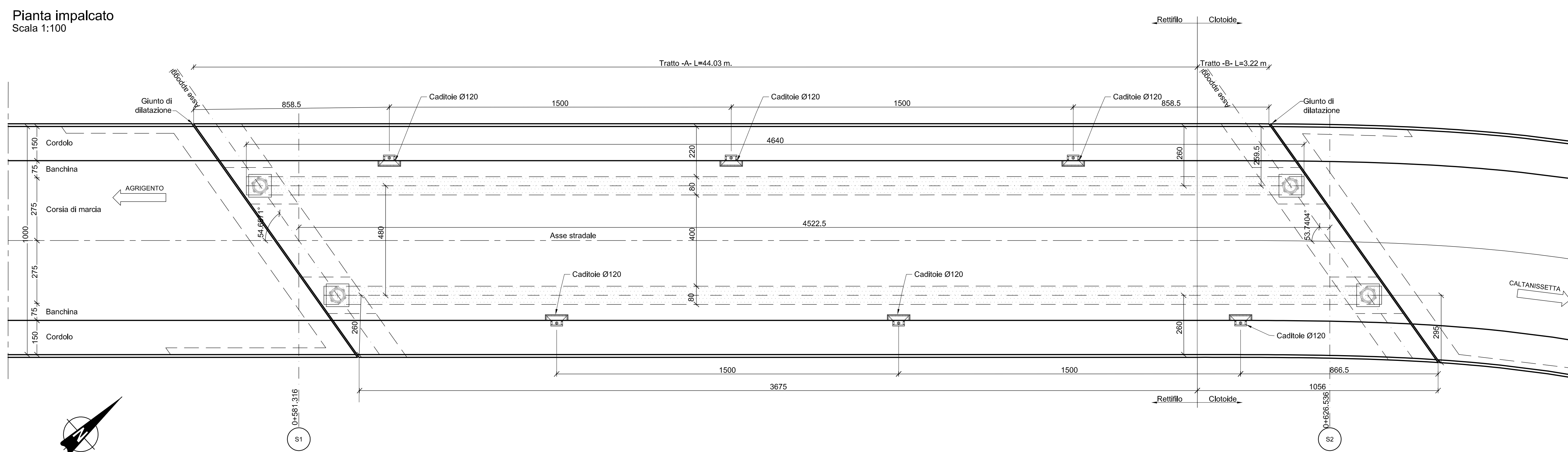
Prospetto
Scala 1:100



Sezione trasversale
Scala 1:50



Pianta impalcato
Scala 1:100





ANAS s.p.a.
Direzione Centrale Programmazione Progettazione

**CORRIDOIO PLURIMODALE TIRRENICO-NORD EUROPA
ITINERARIO AGRIGENTO -CALTANISSETTA-A19**
S.S. N° 640 "DI PORTO EMPEDOCLE"
AMMODERNAMENTO E ADEGUAMENTO ALLA CAT. B DEL D.M. 5.11.2001
Dal km 44+000 allo svincolo con l'A19

PROGETTO DEFINITIVO

<p>GRUPPO DI PROGETTAZIONE</p> <p>ATI: TECHNITAL s.p.a. (mandataria) S.I.S. Studio di Ingegneria Stradale s.r.l. DELTA Ingegneria s.r.l. INFRADEC s.r.l. Consulting Engineering PROGIN s.p.a.</p>	<p>I RESPONSABILI DI PROGETTO</p> <p>Dott. Ing. M. Raccosta Ordine Ing. Verona n° 41865 Prof. Ing. A. Bevilacqua Ordine Ing. Palermo n° 4358 Dott. Ing. M. Carino Ordine Ing. Agrigento n° 4628 Dott. Ing. M. Troccoli Ordine Ing. Potenza n° 836 Dott. Ing. S. Esposito Ordine Ing. Roma n° 20837</p>	
<p>IL GEOLOGO</p> <p>INTEGRAZIONE PRESTAZIONI SPECIALISTICHE</p> <p>Dott. Ing. M. Raccosta</p>		
<p>VISTO IL RESPONSABILE DEL PROCEDIMENTO</p> <p>Dott. Ing. Massimiliano Fidenzi</p>	<p>VISTO IL RESPONSABILE DEL SERVIZIO PROGETTAZIONE</p> <p>Dott. Ing. Antonio Valente</p>	<p>DATA</p> <p>PROTOCOLLO</p>

**OPERE D'ARTE SU VIABILITA' INTERFERITA
CAVALCAFERROVIA GROTTICELLE EST**

Pianta impalcato, sezione longitudinale e prospetto

CODICE PROGETTO	NOME FILE	REVISIONE	FOGLIO	SCALA:
L0407B	L0407B-D-001-S01-VIS-STP-PRO-ADM	A	01	VARIE
CODICE ELAB.				
S01V119STRPFO1				

D				
C				
B				
A	EMMISSIONE	Ottobre 2006	P. Palani	F. Arcuti
REV.	DESCRIZIONE	DATA	VERIFICATO RESP. TECNICO	APPROVATO RESP. SETTORIALE