RAPPORTI DI VISUALE CENTRO URBANO ROTELLO

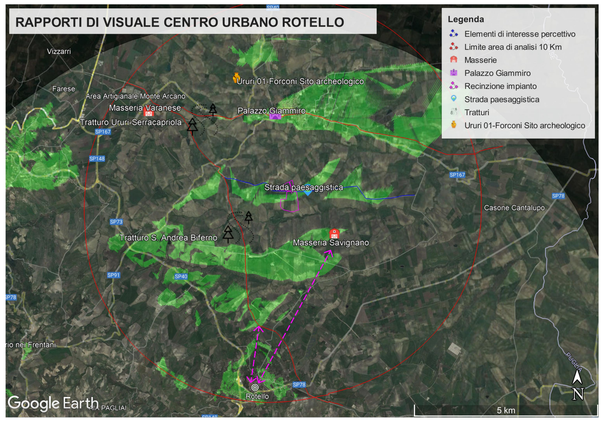

RAPPORTI DI VISUALE CENTRO URBANO URURI

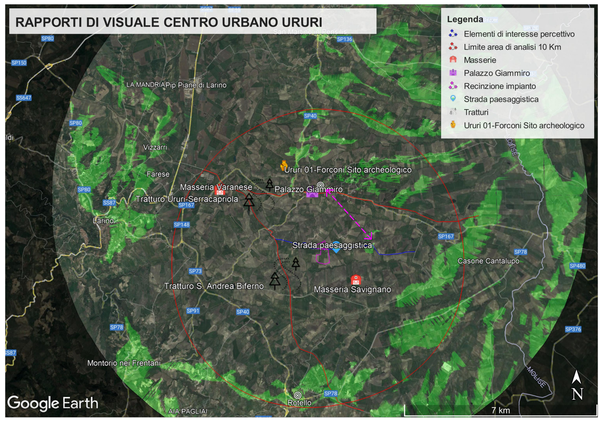

RAPPORTI DI VISUALE MASSERIA SAVIGNANO

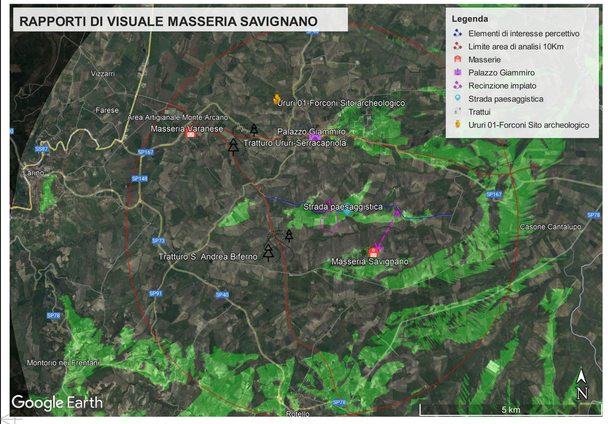

RAPPORTI DI VISUALE URURI 01-FORCONI

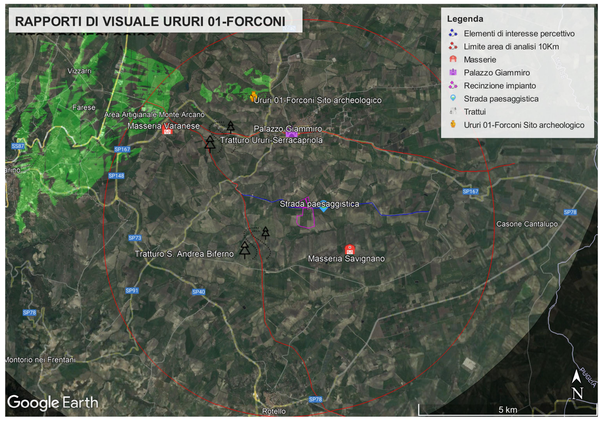

RAPPORTI DI VISUALE TRATTURO S.ANDREA-BIFERNO

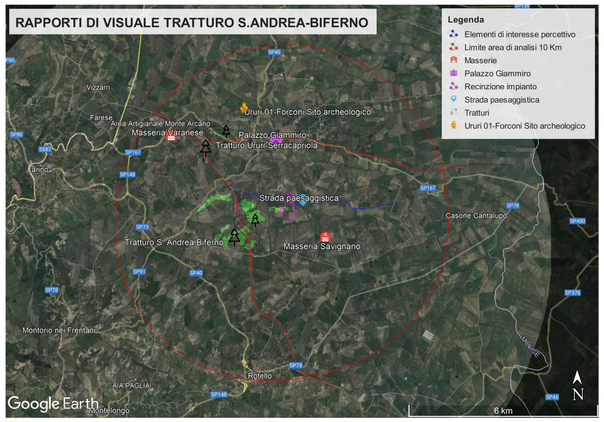

RAPPORTI DI VISUALE STRADA PAESAGGISTICA

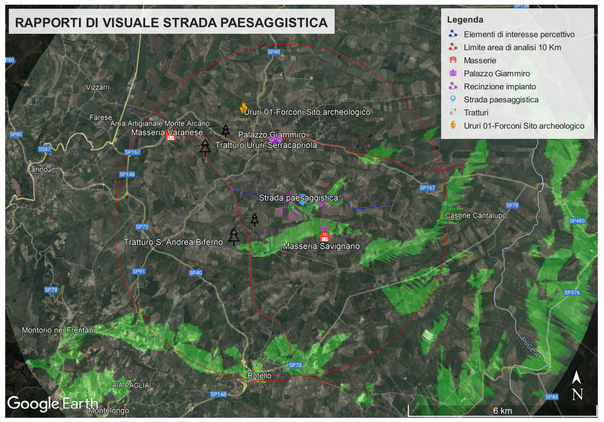

RAPPORTI DI VISUALE TRATTURO URURI-SERRACAPRIOLA

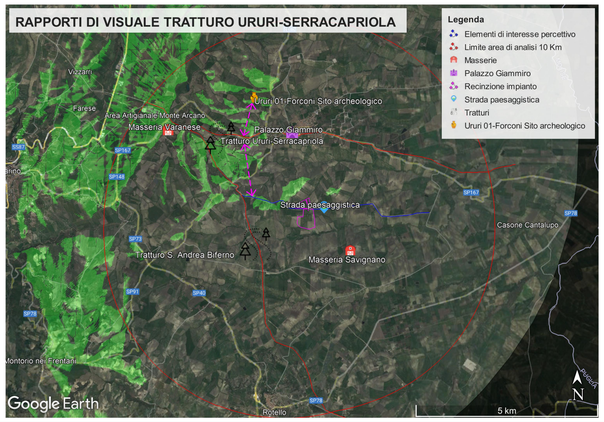

NOTA: L'analisi dei reciproci rapporti di visuale tra i beni individuati è stata effettuata attraverso l'utilizzo del software Google Earth che offre la possibilità di determinare le aree visibili da un punto o, viceversa, le aree che "vedono" un determinato punto. Le aree visibili vengono evidenziate in verde, mentre le aree non visibili sono campite in grigio.
La verifica è stata effettuata sia in relazione a ciò che risulta percepibile dai beni individuati e sia verso gli stessi, potendo anticipare che l'impianto non sembra interferire direttamente con le relazioni visive che intercorrono tra essi.
L'andamento orografico dell'area oggetto di studio, fa sì che i beni e centri abitati individuati abbiano delle potenziali relazione di intervisibilità, al netto delle schermature determinate da coltivazioni arboree e manufatti esistenti.
In particolare sono visibili reciprocamente il centro urbano di Rotello con Masseria Savignano e con il Tratturo S. Andrea- Biferno. Dal centro urbano di Ururi, la vista si apre verso un breve tratto della strada a valenza paesaggistica. Da Masseria Savignano la vista si apre verso la strada a valenza paesaggistica e verso il centro urbano di Ururi; da palazzo Giammiro verso la strada a valenza paesaggistica; dal tratturo Ururi- Serracapriola sono visibili i rapporti di visuale con il sito archeologico Ururi-Foconi e con la strada a valenza paesaggistica.

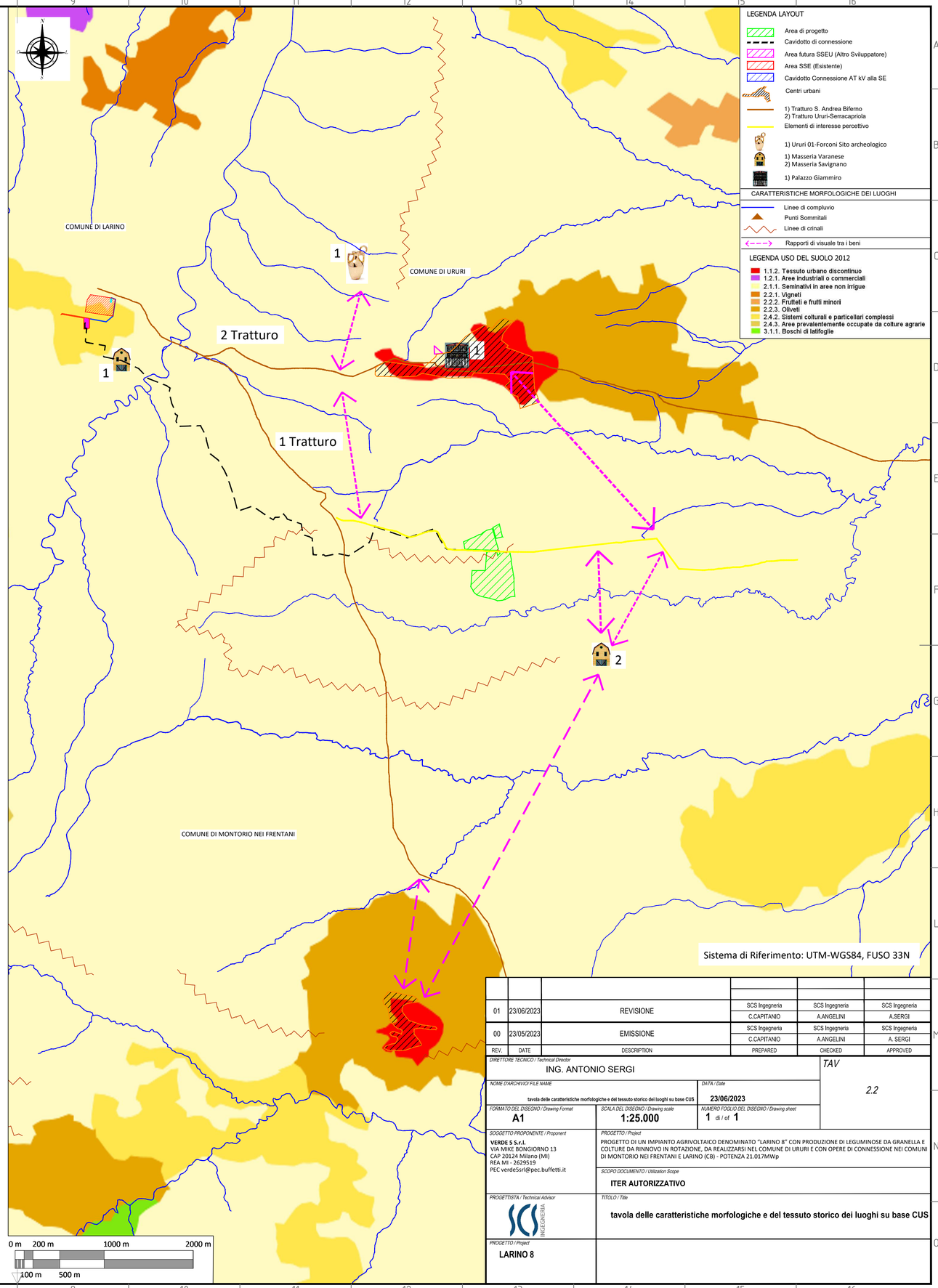

LEGENDA LAYOUT

- Area di progetto
- Cavidotto di connessione
- Area futura SSEU (Altro Sviluppatore)
- Area SSE (Esistente)
- Cavidotto Connessione AT kV alla SE
- Centri urbani
- 1) Tratturo S. Andrea Biferno
  2) Tratturo Ururi-Serracapriola
- Elementi di interesse percettivo
- 1) Ururi 01-Forconi Sito archeologico
- 1) Masseria Varanese
  2) Masseria Savignano
- 1) Palazzo Giammiro

CARATTERISTICHE MORFOLOGICHE DEI LUOGHI

- Linee di compluvio
- Punti Sommitali
- Linee di crinali
- Rapporti di visuale tra i beni

LEGENDA USO DEL SUOLO 2012

- 1.1.2. Tessuto urbano discontinuo
- 1.2.1. Aree industriali o commerciali
- 2.1.1. Seminativi in aree non irrigue
- 2.2.1. Vigneti
- 2.2.2. Frutteti e frutti minori
- 2.2.3. Oliveti
- 2.4.2. Sistemi colturali e particellari complessi
- 2.4.3. Aree prevalentemente occupate da colture agrarie
- 3.1.1. Boschi di latifoglie

REV.	DATE	DESCRIPTION	PREPARED	CHECKED	APPROVED
01	23/06/2023	REVISIONE	SCS Ingegneria C.CAPITANIO	SCS Ingegneria A.ANGELINI	SCS Ingegneria A.SERGI
00	23/05/2023	EMISSIONE	SCS Ingegneria C.CAPITANIO	SCS Ingegneria A.ANGELINI	SCS Ingegneria A. SERGI

DIRETTORE TECNICO / Technical Director: ING. ANTONIO SERGI

TAV: 2.2

NOME D'ARCHIVIO / FILE NAME: tavola delle caratteristiche morfologiche e del tessuto storico dei luoghi su base CUS

DATA / Date: 23/06/2023

FORMATO DEL DISEGNO / Drawing Format: A1

SCALA DEL DISEGNO / Drawing scale: 1:25.000

NUMERO FOGLIO DEL DISEGNO / Drawing sheet: 1 di / of 1

SOGGETTO PROPONENTE / Proponent:
VERDE 5 S.r.l.
VIA MIKE BONGIORNO 13
CAP 20124 Milano (MI)
REA MI - 2629519
PEC verde5srl@pec.buffetti.it

PROGETTO / Project:
PROGETTO DI UN IMPIANTO AGRIVOLTAICO DENOMINATO "LARINO 8" CON PRODUZIONE DI LEGUMINOSE DA GRANELLA E COLTURE DA RINNOVO IN ROTAZIONE, DA REALIZZARSI NEL COMUNE DI URURI E CON OPERE DI CONNESSIONE NEI COMUNI DI MONTORIO NEI FRENTANI E LARINO (CB) - POTENZA 21.017MWp

SCOPO DOCUMENTO / Utilization Scope: ITER AUTORIZZATIVO

PROGETTISTA / Technical Advisor: SCS INGEGNERIA

TITOLO / Title: tavola delle caratteristiche morfologiche e del tessuto storico dei luoghi su base CUS

PROGETTO / Project: LARINO 8