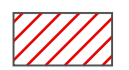










**Rischio idraulico**

-  R4 - Rischio molto elevato
-  R3 - Rischio elevato
-  R2 - Rischio medio
-  R1 - Rischio moderato

**Rischio da dissesto di versante**

-  R4 - Rischio molto elevato
-  R3 - Rischio elevato
-  R2 - Rischio medio
-  R1 - Rischio moderato
-  Limiti comunali




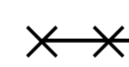


**Linee elettriche esistenti:**

-  Aeree 150 kV DT
-  Aeree 220 kV DT
-  C.P. (Cabine Primarie)
-  Aeree 150 kV ST
-  Aeree 220 kV ST
-  Aeree 60 kV
-  Cavo 150 kV
-  Cavo 220 kV
-  Cavo 60 kV

**Progetti in iter autorizzativo (MISE EL- 210, MISE EL- 222, MISE EL- 269):**


-  S.E. (Stazioni Elettriche)
-  Linee elettriche

**Interconnessione a 150 kV "Sorrento - Vico Equense - Agerola - Lettere" ed opere connesse**

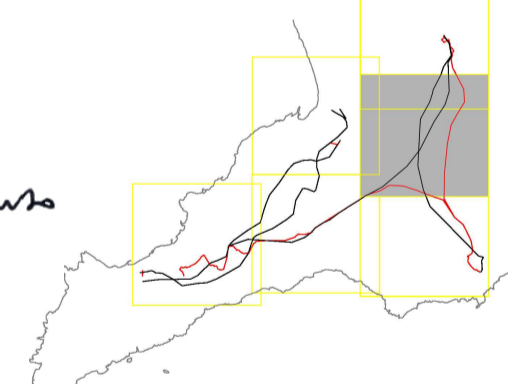
-  Nuova linea aerea DT
-  Nuova linea aerea ST
-  Nuova linea in cavo
-  Tratti linea aerea da demolire
-  Sostegni nuova linea
-  Sostegni linea da demolire

ORDINE DEGLI ARCHITETTI P.A. 1155/1978  
PIRELLA GÖTTSCHE LOWE  
architetto


N



ORDINE DEI GEOLOGI  
GEOLOGO  
PIETRO LORENZO  
n. 115  
S.p.A.  
SALICATA



Sistema di riferimento U.T.M. WGS 1984 Fuso 33



REVISIONI		CODICE DELL'ELABORATO		
00	15/12/2012	PRIMA EMISSIONE	Arch. F. Zaccara Dir. gest. P. Lorenzo	V. Pedacchini ING. CRE-ASA
N.	DATA	DESCRIZIONE	ELABORATO	VERIFICATO
TIPOLOGIA DELL'ELABORATO		CODICE DELL'ELABORATO		
PLANIMETRIA		DEFR11001BASA00165-3.2.4		
PROGETTO				
RICAVATO DALLA DOC. TERNA		<p><b>Interconnessione a 150 kV "Sorrento - Vico Equense - Agerola - Lettere" ed opere connesse</b></p> <p><b>RELAZIONE GEOLOGICA PRELIMINARE</b></p> <p><b>Piano Stralcio Autorità di Bacino del Sarno</b></p> <p><b>- Rischio idraulico e da dissesto di versante -</b></p>		
CLASSIFICAZIONE DI SICUREZZA				
NOME DEL FILE	SCALA CAD	FORMATO	SCALA	FOGLIO
DEFR11001BASA00165-3.2.4.PDF	1 unità = CAD	A1	1:10.000	10/12

Questo documento contiene informazioni di proprietà Terna Rete Italia S.p.A. e deve essere utilizzato esclusivamente dal destinatario in relazione alle finalità per le quali è stato ricevuto. E' vietata qualsiasi forma di riproduzione o di divulgazione senza l'esplicito consenso di Terna Rete Italia S.p.A.  
This document contains information proprietary to Terna Rete Italia S.p.A. and it will have to be used exclusively for the purposes for which it has been furnished. Whichever shape of spreading or reproduction without the written permission of Terna Rete Italia S.p.A. is prohibi.

