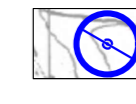




LEGENDA

Linee comunali

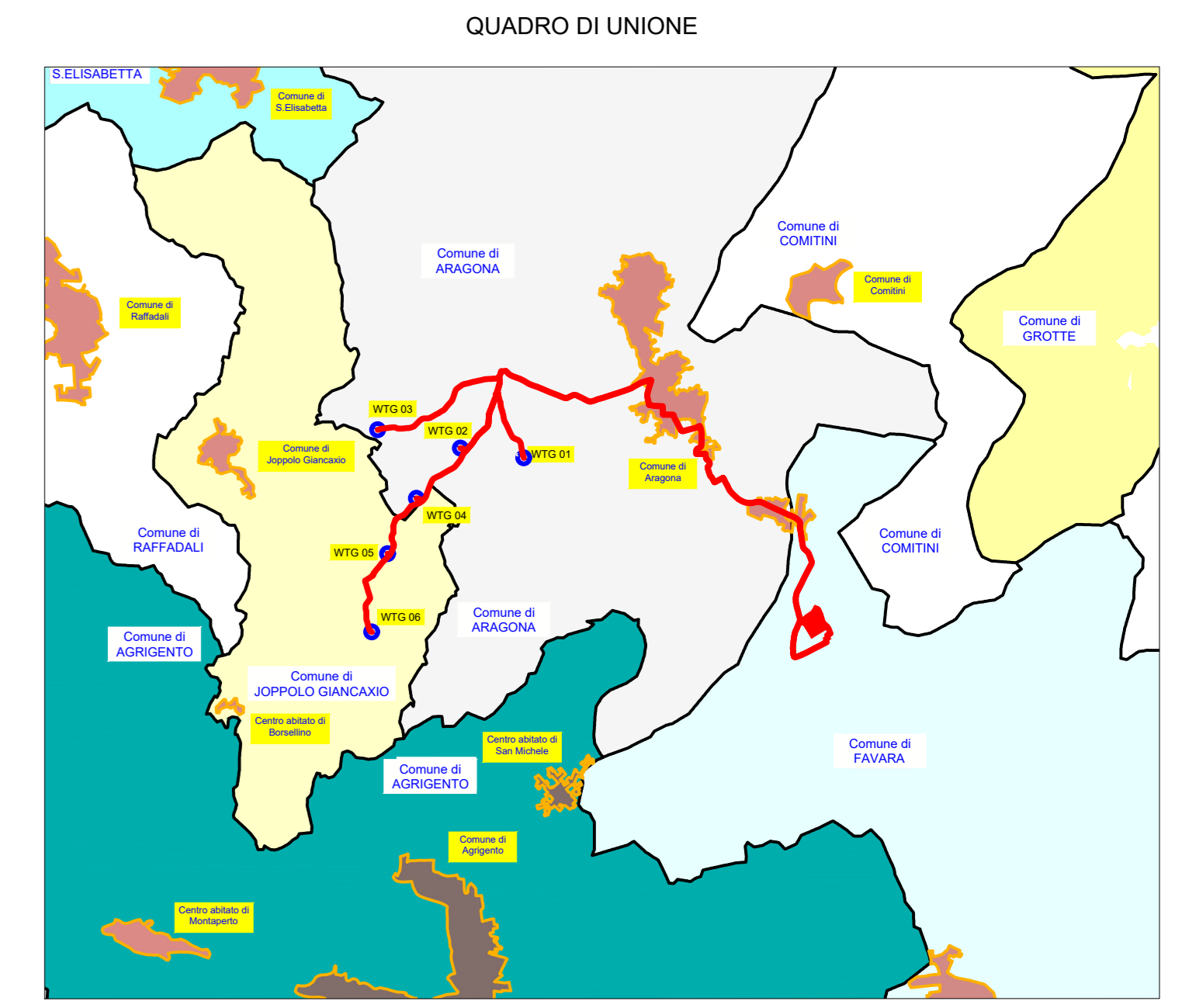
Opere di progetto

-  Aerogeneratore di progetto
-  Cavidotto 30 kV di progetto interrato

Vincolo idrogeologico

-  Vincolo idrogeologico

WTG	COORD. WGS84 - Fuso 33		COORD. ED50 - Fuso 33		COORD. GAUSS BOAGA		Caratteristiche tecniche Aerogeneratore di progetto	
	Est	Nord	Est	Nord	Est	Nord	H.mozzo (m)	Diam. Rotore (m)
WTG01	376128	4138723	376187	4138916	2396126	4138721	119	162
WTG02	375208	4138852	375257	4139045	2395296	4138850	119	162
WTG03	374214	4139091	374273	4139284	2394212	4139089	119	162
WTG04	374723	4138193	374782	4138386	2394721	4138191	119	162
WTG05	374346	4137467	374405	4137660	2394344	4137465	119	162
WTG06	374138	4136942	374197	4137135	2394135	4136940	119	162



**REGIONE SICILIA**  
 PROVINCIA DI AGRIGENTO  
**COMUNI DI ARAGONA E JOPPOLO GIANCAXIO**

Oggetto:  
**PROGETTO DEFINITIVO PER LA COSTRUZIONE E L'ESERCIZIO DI UN IMPIANTO EOLICO NEI COMUNI DI ARAGONA E JOPPOLO GIANCAXIO COSTITUITO DA 6 AEROGENERATORI DI POTENZA TOTALE PARI A 43.2 MW E RELATIVE OPERE DI CONNESSIONE**



Sezione:  
**SEZIONE C - STUDIO D'INSERIMENTO URBANISTICO E VINCOLISTICO**

Elaborato:  
**INQUADRAMENTO RISPETTO AL VINCOLO IDROGEOLOGICO SU IGM**

Nome file stampa: EO.ARG01.PD.C.03.pdf	Codifica regionale: RS06PD016A0	Scala: 1:10.000	Formato di stampa: 914 x 1200
Nome elaborato: EO.ARG01.PD.C.03	Tipologia: D		

Proprietario:  
**E-WAY GAMMA S.r.l.**  
 Piazza di San Lorenzo in Lucina, 4  
 00186 ROMA (RM)  
 P.IVA. 17171361003

Progettista:  
**E-WAY GAMMA S.r.l.**  
 Piazza di San Lorenzo in Lucina, 4  
 00186 ROMA (RM)  
 P.IVA. 17171361003

	
---	---

CODICE	REV. n.	DATA REV.	REDAZIONE	VERIFICA	VALIDAZIONE
EO.ARG01.PD.C.03	00	10/2023	F. Mastrigiovanni	A. Bottona	A. Bottona