











LEGENDA

Linee comunali

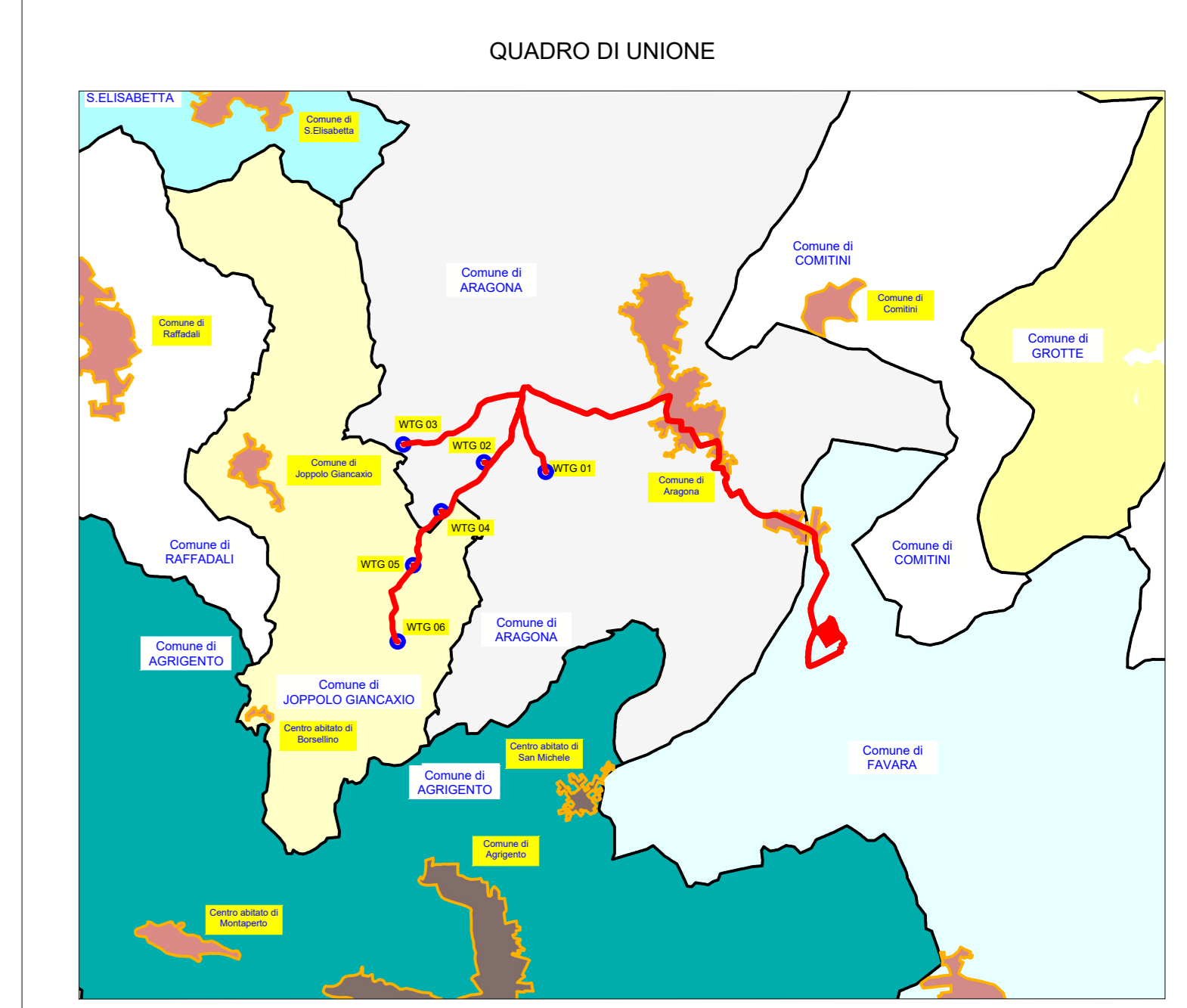
Opere di progetto

-  Aerogeneratore di progetto
-  Cavidotto 30 kv di progetto interrato

Indice di sensibilità alla desertificazione
 Fonte: Infrastruttura Dati Territoriali - Sistema Informativo Territoriale Regionale
 La desertificazione è definita come "il degrado del territorio nelle zone aride, semi-aride e sub-umide secche attribuite a varie cause, fra le quali variazioni climatiche ed attività umane" (UNCCD), PO FESR 2007-2013 - Linea di intervento 2.3.1.4 - Si comunica che il D.D.G. n. 270 del 21/04/2011 relativo al Il Avviso Pubblico è stato pubblicato nella GURS n. 22 del 20/05/2011 e il D.A. n. 53/GAB dell'11/04/2011 con cui viene approvata la "Carta della sensibilità alla desertificazione" della Regione è stato pubblicato nella GURS n. 23 del 27/05/2011.

-  Non affetto
-  Potenziale
-  Fragile 1
-  Fragile 2
-  Fragile 3
-  Critico 1
-  Critico 2
-  Critico 3

WTG	ELENCO AEROGENERATORI COMUNE DI ARAGONA (AG) - JOppoLO GIANCAXIO (AG)						Caratteristiche tecniche	
	COORD. WGS84 - Fuso 33		COORD. ED50 - Fuso 33		COORD. GAUSS BOAGA		H.mozzo (m)	Diam. Rotore (m)
	Est	Nord	Est	Nord	Est	Nord		
WTG01	376128	4138723	376587	4138916	2396126	4138721	119	162
WTG02	375298	4138852	375357	4139045	2395296	4138850	119	162
WTG03	374214	4139091	374273	4139284	2394212	4139089	119	162
WTG04	374273	4138199	374282	4138386	2394721	4138191	119	162
WTG05	374346	4137467	374405	4137660	2394444	4137465	119	162
WTG06	374138	4136442	374197	4136635	2394136	4136440	119	162



REGIONE SICILIA
 PROVINCIA DI AGRIGENTO
COMUNI DI ARAGONA E JOppoLO GIANCAXIO

OGGETTO:
PROGETTO DEFINITIVO PER LA COSTRUZIONE E L'ESERCIZIO DI UN IMPIANTO EOLICO NEI COMUNI DI ARAGONA E JOppoLO GIANCAXIO COSTITUITO DA 6 AEROGENERATORI DI POTENZA TOTALE PARI A 43.2 MW E RELATIVE OPERE DI CONNESSIONE

SEZIONE: **SEZIONE C - STUDIO D'INSERIMENTO URBANISTICO E VINCOLISTICO**

INQUADRAMENTO RISPETTO ALLA CARTA RISCHIO DESERTIFICAZIONE

Nome file stampa: **EO.ARG01.PD.C.05.pdf**
 Nome elaborato: **EO.ARG01.PD.C.05**
 Proprietà: **E-WAY GAMMA S.r.l.**

Codice regionale: **RS06PD0018A0**
 Scala: **1:10.000**
 Formato di stampa: **914 x 1200**

E-WAY GAMMA S.r.l.
 Piazza di San Lorenzo in Lucina, 4
 00186 ROMA (RM)
 P.IVA. 17171361003

CODICE	REV. n.	DATA REV.	REDAZIONE	VERIFICA	VALIDAZIONE
EO.ARG01.PD.C.05	00	10/2023	F. Mastrigiovanni	A. Botrone	A. Botrone