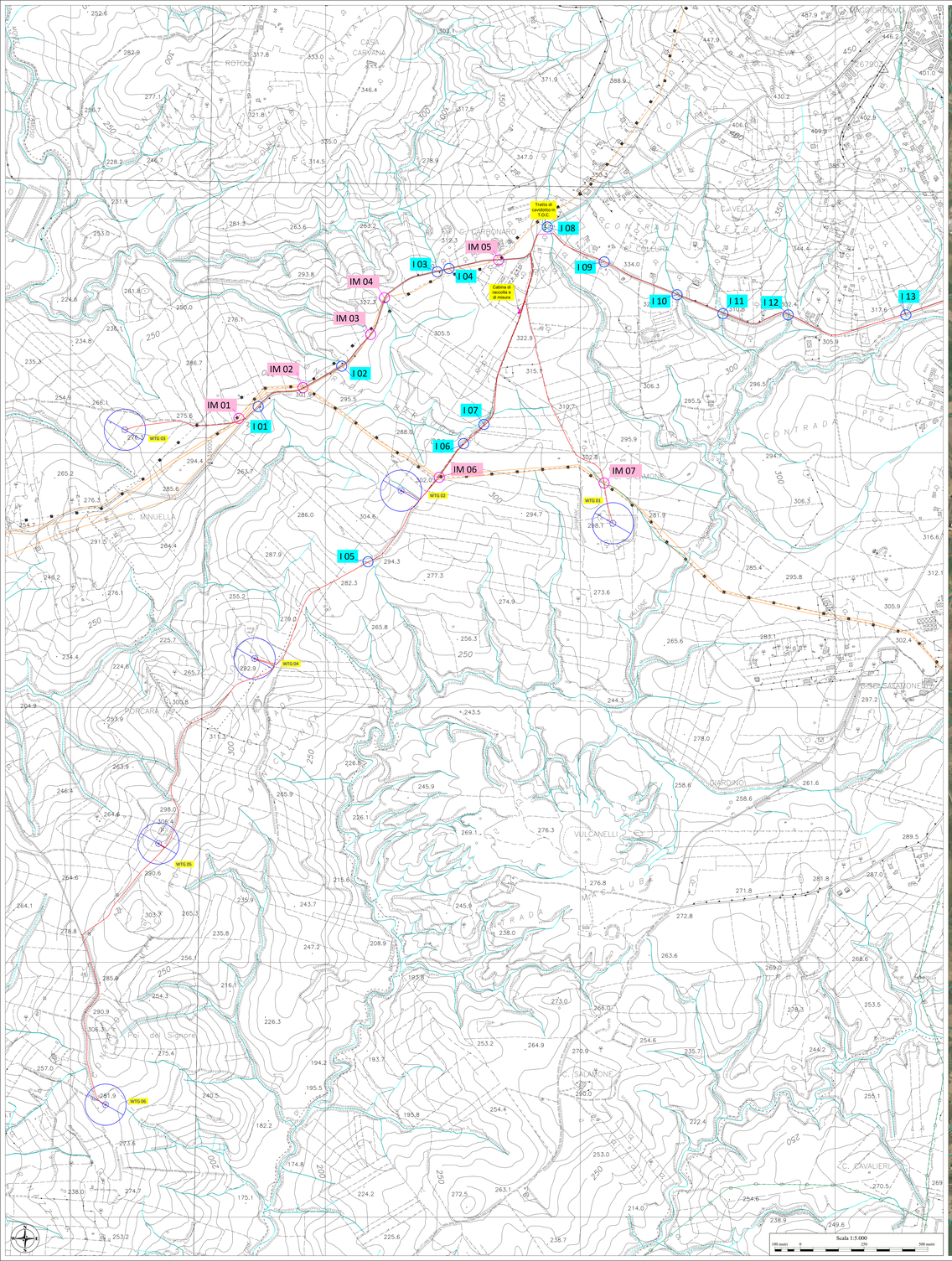

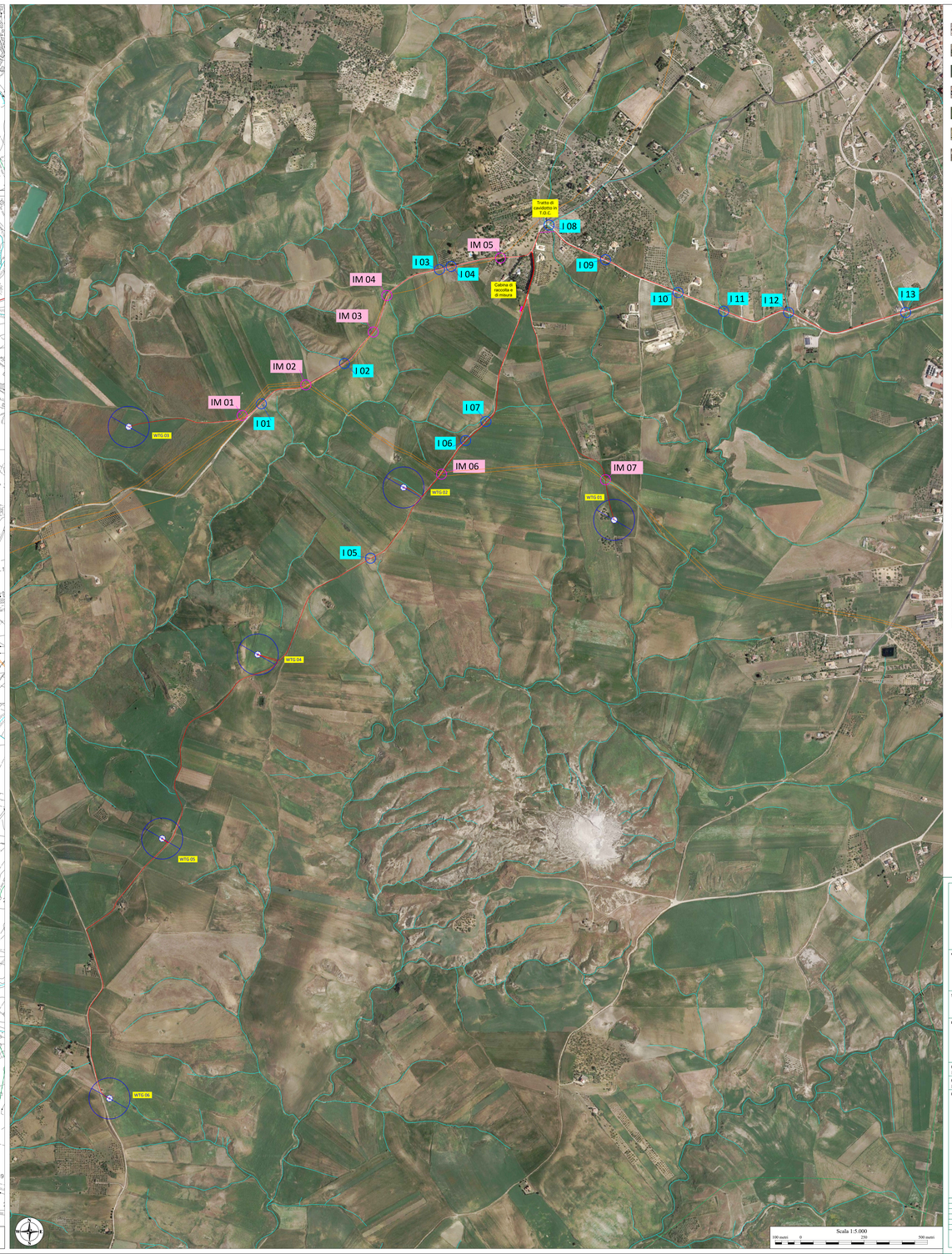

Legenda

- Cavidotto 30 kV di progetto (interrato)
- I 20 — Interferenze idrauliche rilevate
- IA03 — Interferenze acquedotto rilevate
- Interferenze rete fognaria rilevate
- IM 06 — Interferenze metanodotto rilevate
- Cavidotto 30 kV di progetto (Interrato) *(Tratto in T.O.C. in relazione ambientale specifica)*
- Cavidotto 30 kV di progetto *(Tratto in Bretella)*
- Reticolo idrografico
- Acquedotto esistente
- Metanodotto esistente
- Aerogeneratori di progetto
- Cabina di raccolta e misura

PROGETTO EOLICO NEI COMUNI DI ARAGONA - JOPPOLO GIANCAXIO (AG) INTERFERENZE DEL CAVIDOTTO DI PROGETTO CON SOTTOSERVIZI E ASTE FLUVIALI ENERGIA							
ID INTERF.	COORD. WGS84 - Fuso 33		Coord. ED50 - Fuso 33		COORD. GAUSS BOAGA		Interferenza con
	Est	Nord	Est	Nord	Est	Nord	
I01	374737	4139182	374796	4139375	2394735	4139180	asta fluviale
I02	375065	4139341	375124	4139534	2395063	4139339	asta fluviale
I03	375440	4139711	375499	4139904	2395438	4139709	asta fluviale
I04	375486	4139724	375545	4139917	2395484	4139722	asta fluviale
I05	375168	4139573	375227	4138766	2395166	4138571	asta fluviale
I06	375543	4139037	375602	4139230	2395541	4139035	asta fluviale
I07	375623	4139112	375682	4139305	2395621	4139110	asta fluviale
I08	375872	4139887	375931	4140080	2395869	4139885	asta fluviale
I09	376095	4139750	376154	4139943	2396093	4139748	asta fluviale
I10	376381	4139621	376440	4138814	2396379	4139619	asta fluviale
I11	376561	4139547	376620	4139740	2396559	4139545	asta fluviale
I12	376817	4139542	376876	4139735	2396815	4139540	asta fluviale
I13	377279	4139542	377338	4139735	2397277	4139540	asta fluviale
I14	378240	4139083	378299	4139276	2398238	4139081	asta fluviale
I15	378456	4138912	378515	4139105	2398454	4138910	asta fluviale
I16	378538	4138594	378597	4138787	2398536	4138592	asta fluviale
I17	378638	4138408	378697	4138601	2398636	4138406	asta fluviale
I18	378734	4138457	378793	4138650	2398732	4138455	asta fluviale
I19	378795	4138363	378854	4138556	2398793	4138361	asta fluviale
I20	378902	4138221	378961	4138414	2398900	4138219	asta fluviale
I21	379198	4138143	379257	4138336	2399196	4138141	asta fluviale
I22	379571	4137988	379630	4138181	2399569	4137986	asta fluviale
I23	379732	4137893	379791	4138086	2399730	4137891	asta fluviale
I24	379782	4137582	379841	4137775	2399780	4137580	asta fluviale
I25	379665	4136349	379724	4136542	2399663	4136347	asta fluviale
I26	379656	4136161	379715	4136354	2399654	4136159	asta fluviale
I27	379007	4136202	379066	4136395	2399005	4136200	asta fluviale
IA01	377802	4137755	377861	4139948	2397800	4137753	acquedotto
IA02	377777	4139410	377836	4139603	2397774	4139408	acquedotto
IA03	379656	4136213	379715	4136406	2399654	4136211	acquedotto
IA04	379691	4138108	379750	4138301	2399689	4138106	acquedotto
IF01	377797	4139730	377856	4139923	2397795	4139728	fognatura
IF02	377790	4139706	377849	4139899	2397788	4139704	fognatura
IF03	377776	4139655	377835	4139848	2397774	4139653	fognatura
IF04	377764	4139624	377823	4139817	2397762	4139622	fognatura
IF05	377757	4139598	377816	4139791	2397755	4139596	fognatura
IF06	377749	4139568	377808	4139761	2397747	4139566	fognatura
IF07	377746	4139540	377805	4139733	2397744	4139538	fognatura
IF08	377762	4139460	377821	4139653	2397760	4139458	fognatura
IF09	377770	4139426	377829	4139619	2397768	4139424	fognatura
IF10	377819	4139408	377878	4139601	2397817	4139406	fognatura
IF11	377845	4139407	377904	4139600	2397843	4139405	fognatura
IF12	377876	4139401	377935	4139594	2397874	4139399	fognatura
IF13	377908	4139402	377967	4139595	2397906	4139400	fognatura
IF14	377944	4139400	378003	4139593	2397942	4139398	fognatura
IF15	378101	4139255	378060	4139448	2398099	4139253	fognatura
IF16	378301	4139097	378360	4139290	2398299	4139095	fognatura
IF17	378362	4139112	378421	4139305	2398360	4139110	fognatura
IF18	378436	4139133	378495	4139325	2398434	4139130	fognatura
IM01	374661	4139135	374720	4139328	2394659	4139133	metanodotto
IM02	374912	4139256	374971	4139449	2394910	4139254	metanodotto
IM03	375178	4139406	375237	4139658	2395176	4139403	metanodotto
IM04	375232	4139609	375291	4139802	2395230	4139607	metanodotto
IM05	375681	4139758	375740	4139951	2395679	4139756	metanodotto
IM06	375447	4138904	375506	4139097	2395445	4138902	metanodotto
IM07	376094	4138882	376153	4139075	2396092	4138880	metanodotto
IM08	376853	4137236	376912	4137439	2396851	4137234	metanodotto

Individuazione delle interferenze su IGM

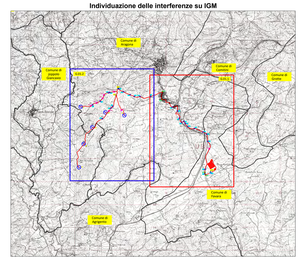

REGIONE SICILIA

PROVINCIA DI AGRIGENTO

COMUNI DI ARAGONA E JOPPOLO GIANCAXIO

Oggetto:

PROGETTO DEFINITIVO PER LA COSTRUZIONE E L'ESERCIZIO DI UN IMPIANTO EOLICO NEI COMUNI DI ARAGONA E JOPPOLO GIANCAXIO COSTITUITO DA 6 AEROGENERATORI DI POTENZA TOTALE PARI A 43.2 MW E RELATIVE OPERE DI CONNESSIONE

Sezione:

SEZIONE G - INTERFERENZE E RISOLUZIONE INTERFERENZE

Elaborato:

INDIVIDUAZIONE PLANIMETRICA INTERFERENZE - PARTE 2 DI 2

Nome file stampa:	Codifica regionale:	Scala:	Formato di stampa:
EO.ARG01.PD.G.01.2.pdf	RS06EPD0067A0	1:5.000	1000 x 1700
Nome elaborato: EO.ARG01.PD.G.01	**Tipologia:** D		

Proponente:

E-WAY GAMMA S.r.l.
Piazza di San Lorenzo in Lucina, 4
00186 ROMA (RM)
P.IVA. 17171361003

Progettista:

E-WAY GAMMA S.r.l.
Piazza di San Lorenzo in Lucina, 4
00186 ROMA (RM)
P.IVA. 17171361003

E-WAY GAMMA S.R.L.
Piazza San Lorenzo in Lucina, 4
00186 - Roma
C.F./P. Iva 17171361003

CODICE	REV. n.	DATA REV.	REDAZIONE	VERIFICA	VALIDAZIONE
EO.ARG01.PD.G.01.2	00	10/2023	P.Montagnanelli	A. Bottone	A. Bottone

E-WAY GAMMA S.r.l.

Sede legale:
Piazza di San Lorenzo in Lucina, 4
00186 Roma (RM)
PEC: e-waygammasrl@legalmail.it - tel. +39 0864.64300