

**REGIONE MOLISE**  
**COMUNE DI S.CROCE di MAGLIANO**  
 Provincia di Campobasso



REALIZZAZIONE E GESTIONE DI UN IMPIANTO FOTOVOLTAICO DELLA POTENZA NOMINALE DI 46.00 MW CON RELATIVE OPERE DI CONNESSIONE ALLA RETE ELETTRICA NAZIONALE

PROPOSTANTE:  
 soc. ARAN 2 srl  
 via Fratelli Ruspoli 8 00198 Roma

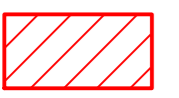
PROGETTISTA:  
**Expand**  
 - Salerno -  
 Direttore Tecnico:  
 Ing. Teodoro Botteggeri

STUDIO TECNICO:  
**POWER PROJECT**  
 Studio Tecnico  
 geom. Benedetto Cioppo





OGGETTO:  
 PROGETTO DEFINITIVO  
 UBICAZIONE SU CARTA  
 DEI PIANI PAESISTICI E AREE BOSCHIVE

elaborato: [ ]  
 scala: 1:50.000  
 data: Maggio 2023  
 foglio: AD  
 numero: **B\_2.5a**







**LEGENDA:**

Area di intervento: 






**Piani paesistici**

-  Piano Paesistico di Area Vasta n. 1
-  Piano Paesistico di Area Vasta n. 2
-  Piano Paesistico di Area Vasta n. 3
-  Elenco acque inserite nell'elenco del RD 1903

**Aree boschive**

-  3.1.1. Boschi di latifoglie
-  3.1.2. Boschi di conifere
-  3.1.3. Boschi misti
-  3.2.1. Aree a pascolo naturale
-  3.2.2. Brughiere e cespuglieti
-  3.2.4. Aree a vegetazione boschiva ed arbustiva in evoluzione

**Beni archeologici e siti archeologici**

-  Siti archeologici
-  Chiese
-  Beni architettonici
-  Musei
-  Tratturi

