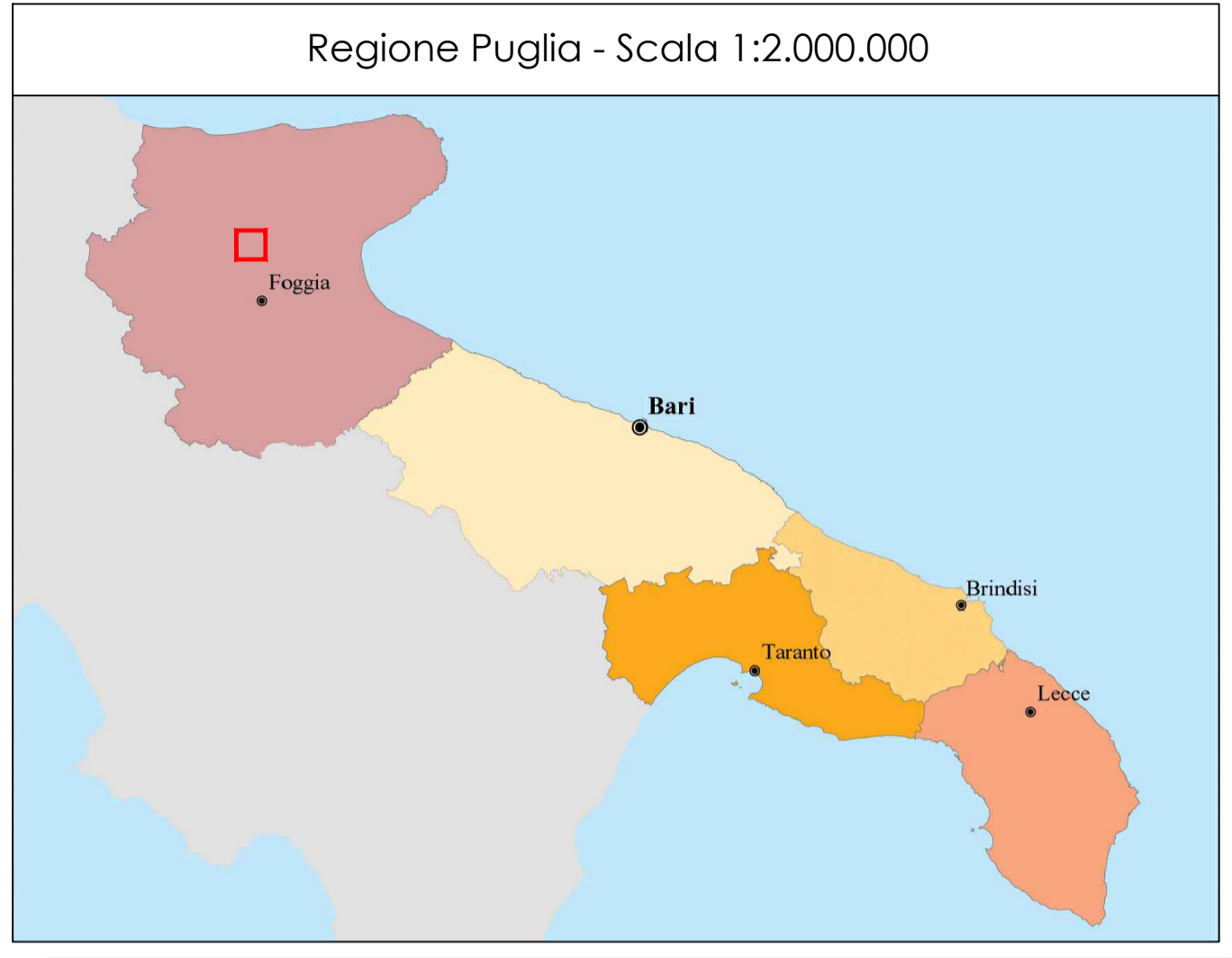
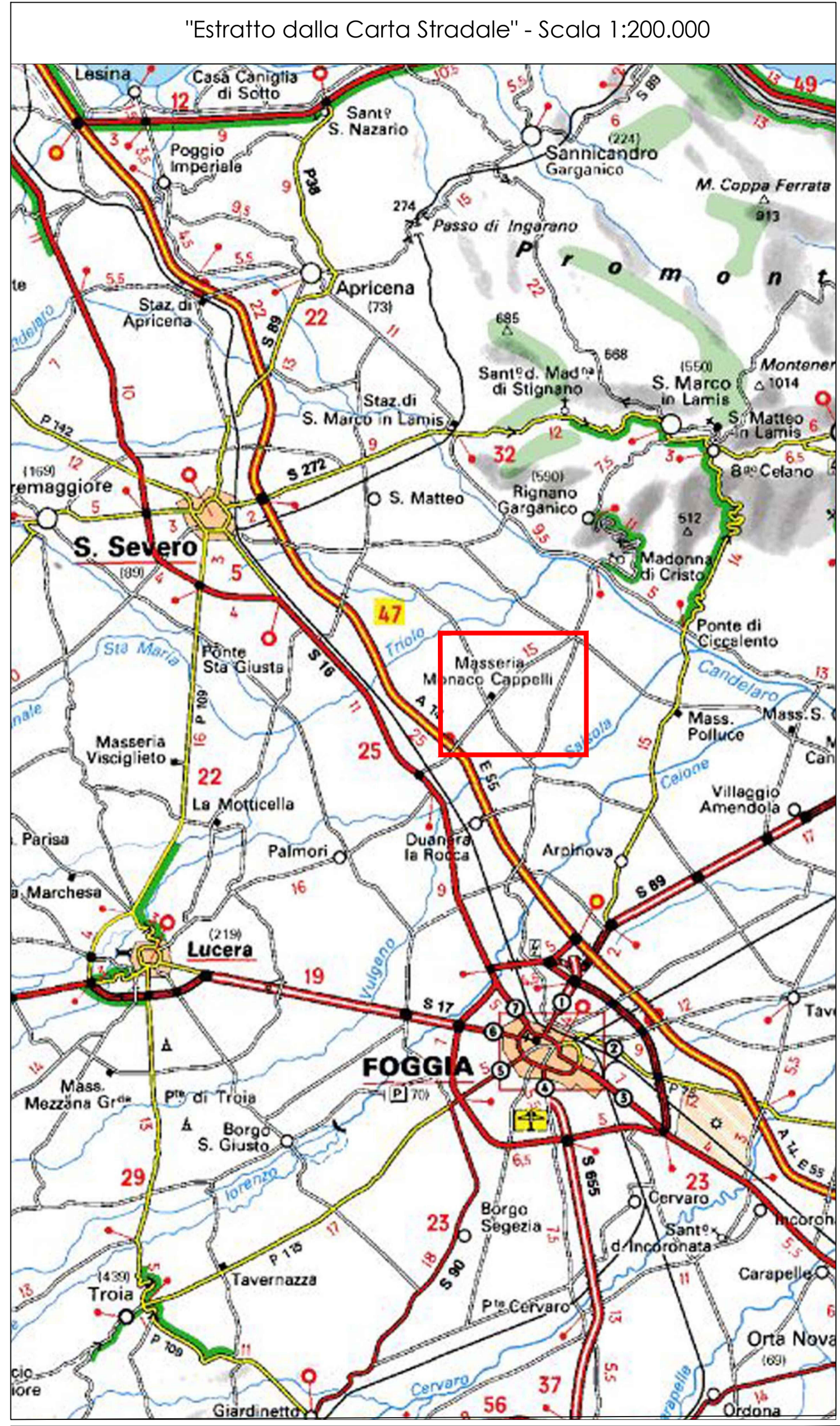


Regione Puglia - Scala 1:2.000.000

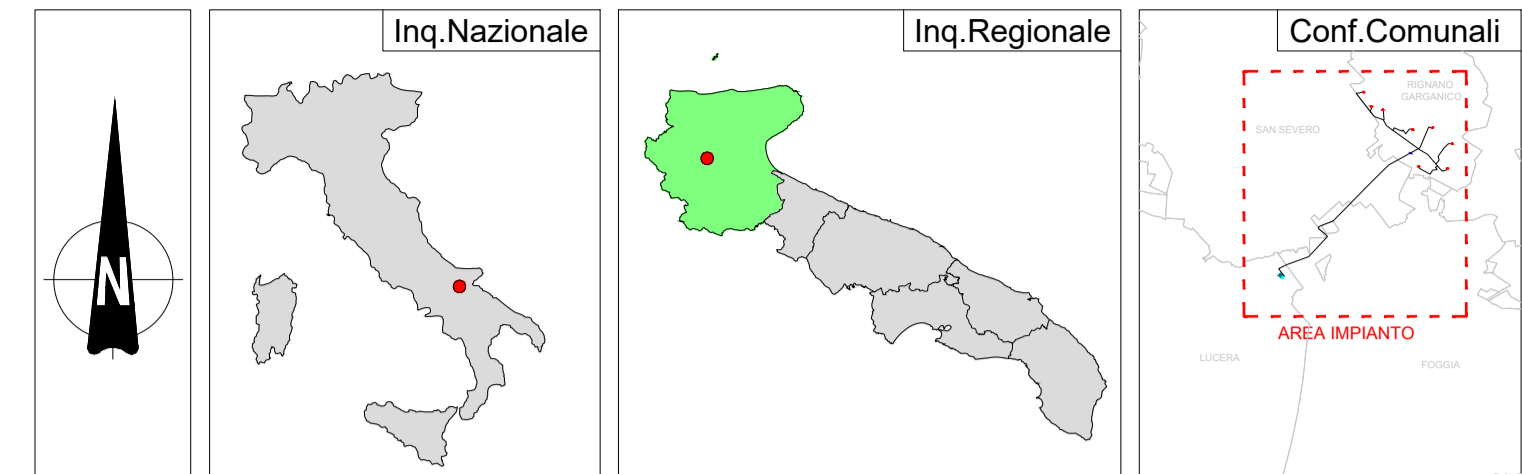


"Estratto dalla Carta Stradale" - Scala 1:200.000



LEGENDA

 ZONA IMPIANTO



 <b>REGIONE PUGLIA</b>		 <b>PROVINCIA DI FOGGIA</b>		 <b>COMUNE DI RIGNANO GARGANICO</b>	
Denominazione Impianto:		COPPA DEL VENTO			
Ubicazione:		Comune di Rignano Garganico (FG) Località "Coppa del Vento - Mezzana Grande"		Fogli Rignano G.co: 19/29/38/40/41/43/44/45 Particelle: varie	
<b>PROGETTO DEFINITIVO</b>					
di un Parco Eolico composto da n. 8 aerogeneratori di potenza nominale pari a 6,0 MW, da ubicarsi in agro del comune di Rignano Garganico (FG) - località "Coppa del Vento-Mezzana Grande" e delle opere connesse e delle infrastrutture indispensabili da ubicarsi in agro del comune di Lucera (FG)					
 <b>RAVANO WIND</b> Green energy for a better life		<b>RAVANO WIND</b> VIA XII OTTOBRE, 2/91 GENOVA (GE) - 16121 P.IVA 02815210998 ravanowind@pec.it			
ELABORATO				Tav n°	EG02
LOCALIZZAZIONE AREA VASTA				Scala	Varie
Aggiornamenti	Numero	Data	Motivo	Eseguito	Verificato
	Rev 0	Settembre 2023	Istanza VIA art.23 D.Lgs 152/06 - Istanza Autorizzazione Unica art.12 D.Lgs 387/03		
PROGETTAZIONE GENERALE STUDIO DI INGEGNERIA Ing. Michele R.G. CURTOTTI Viale Il Giugno n. 385 71016 San Severo (FG) Ordine degli Ingegneri di Foggia n. 1704 mail: ing.curtotti@alice.it pec: ing.curtotti@pec.it Cell:339/8220246				Spazio Riservato agli Enti	
					

Tutti i diritti sono riservati, la riproduzione anche parziale del disegno è vietata.