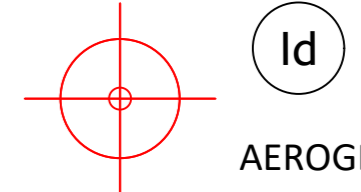




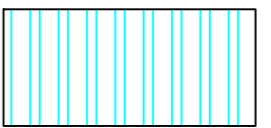
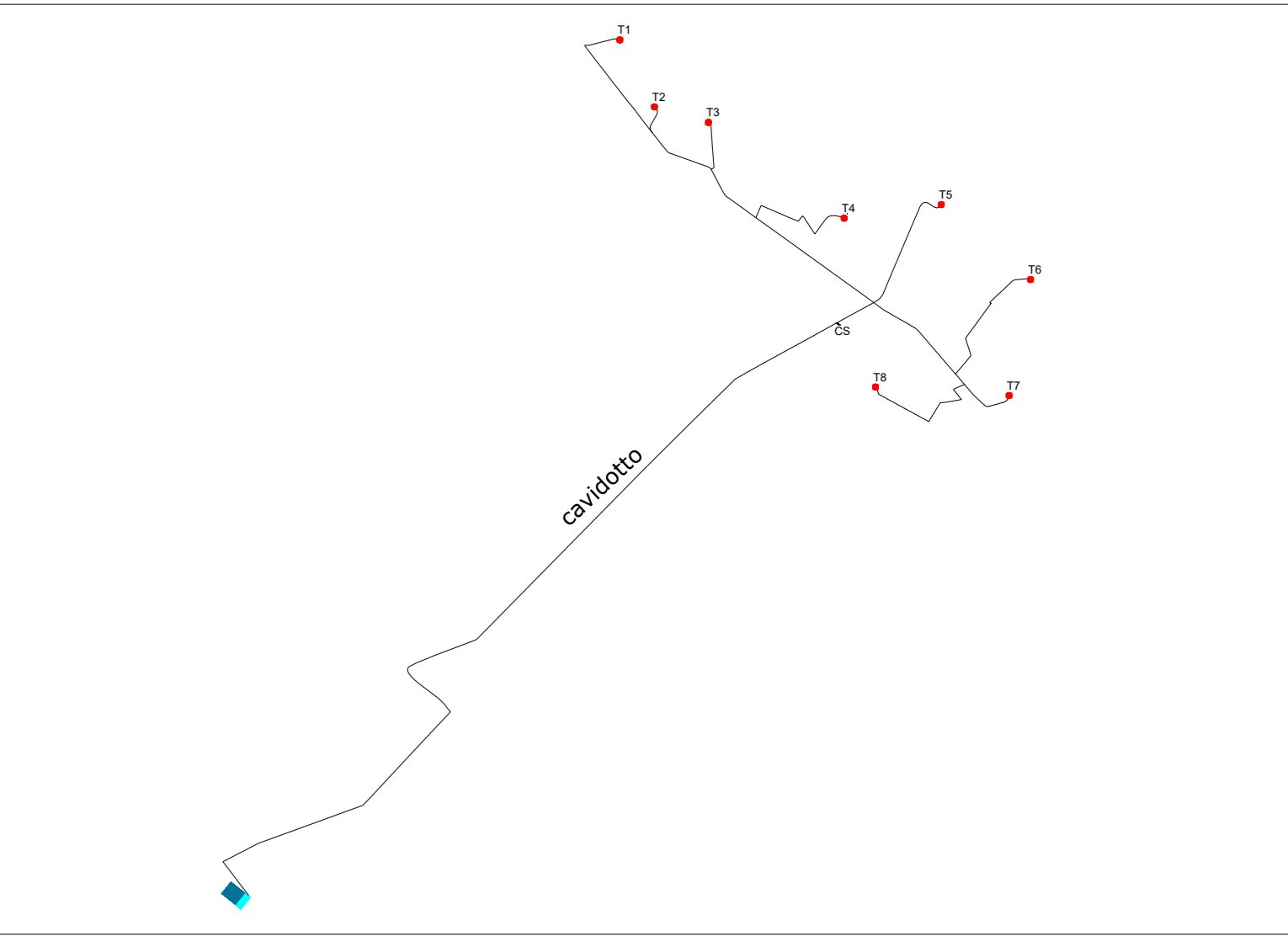




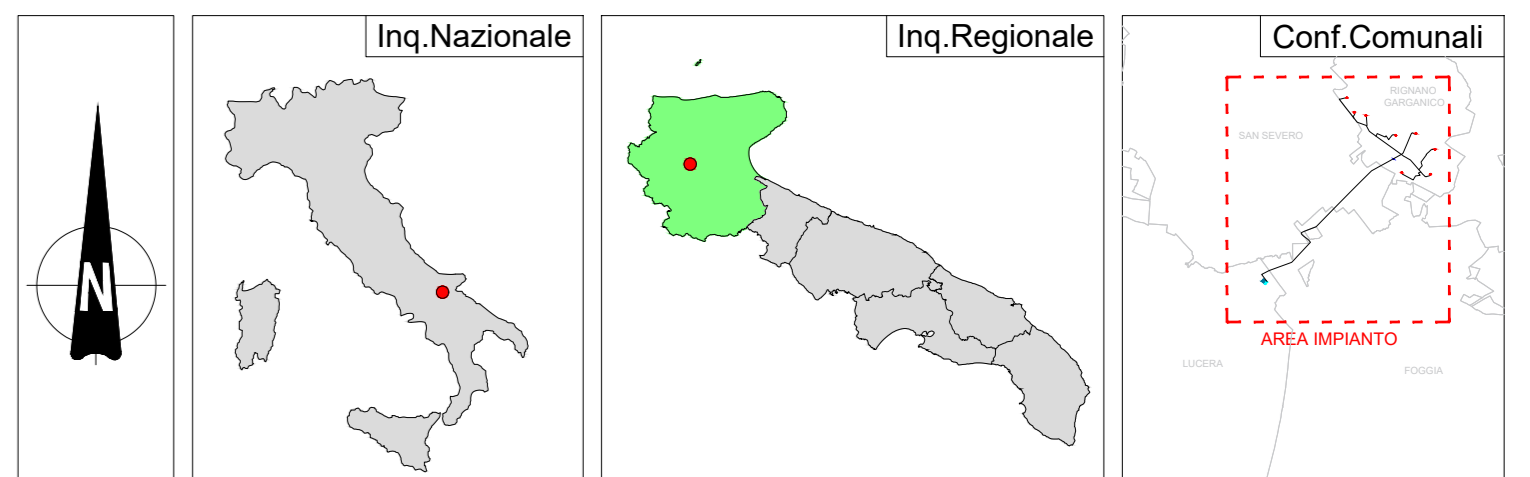
**LEGENDA**


-  **Id**  
AEROGENERATORE
-  PIAZZOLA DI MONTAGGIO
-  CAVIDOTTO MT INTERNO AREA PARCO
-  CAVIDOTTO 36 kV
-  STAZIONE RTN 380/150 kV
-  STAZIONE RTN 380/36 kV




wtg	Latitudine	Longitudine	UTM84-33 N	UTM84-33 E
1	41°40' 2.69"N	15°31'39.21"E	4612985.6311 m N	543918.9117 m E
2	41°39'27.95"N	15°32' 2.75"E	4611917.4971 m N	544469.6926 m E
3	41°39'19.76"N	15°32'40.00"E	4611670.0000 m N	545332.0000 m E
4	41°38'29.57"N	15°34'12.73"E	4610136.1033 m N	547487.4695 m E
5	41°38'36.47"N	15°35'19.97"E	4610359.1836 m N	549041.8497 m E
6	41°37'57.40"N	15°36'21.16"E	4609164.6184 m N	550465.4739 m E
7	41°36'57.56"N	15°36' 5.82"E	4607316.0000 m N	550123.0000 m E
8	41°37' 2.40"N	15°34'33.87"E	4607451.0000 m N	547994.0000 m E

S.E.	Latitudine	Longitudine	UTM84-33 N	UTM84-33 E
Terna	41°32'42.45"N	15°27'10.05"E	4599373.8722 m N	537765.0106 m E



<b>REGIONE PUGLIA</b> 	<b>PROVINCIA DI FOGGIA</b> 	<b>COMUNE DI RIGNANO GARGANICO</b> 
<b>Denominazione Impianto: COPPA DEL VENTO</b>		
Ubicazione: <b>Comune di Rignano Garganico (FG) Località "Coppa del Vento - Mezzana Grande"</b>		Foglio Rignano G. co.: 19/29/36/40/41/43/44/45 Particelle: varie

**PROGETTO DEFINITIVO**  
di un Parco Eolico composto da n. 8 aerogeneratori di potenza nominale pari a 6,0 MW,  
da ubicarsi in agro del comune di Rignano Garganico (FG) - località "Coppa del Vento-Mezzana Grande"  
e delle opere connesse e delle infrastrutture indispensabili da ubicarsi in agro del comune di Lucera (FG)

	<b>RAVANO WIND</b> VIA XII OTTOBRE, 2/91 GENOVA (GE) - 16121 P.IVA 02815210998 ravanowind@pec.it
---	--

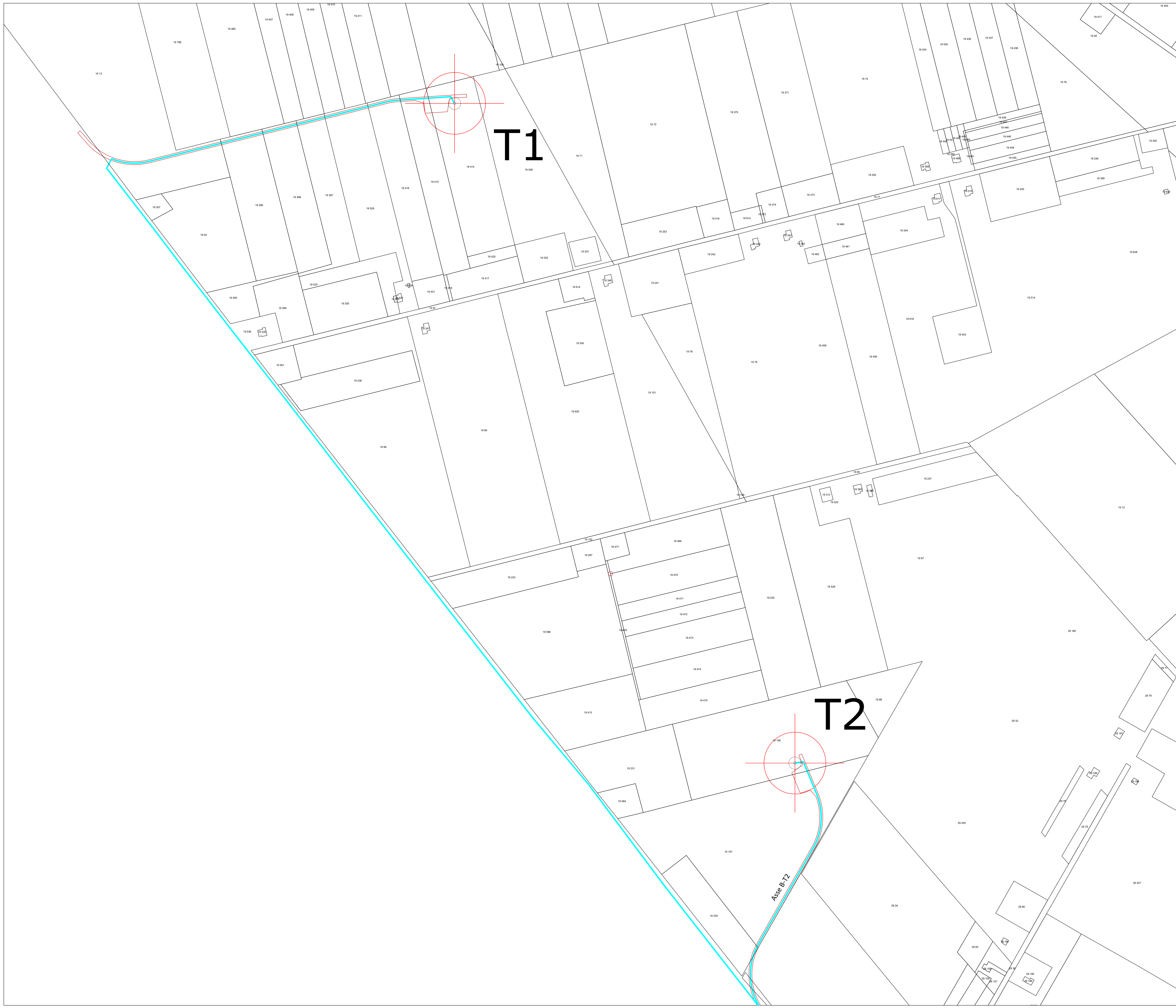
ELABORATO	Tav. n°	EG04_a
Inquadramento dell' Area di Progetto su Catastale, Quadro di Unione	Scala	1:20.000

Numero	Data	Modific.	Eseguito	Verificato	Approvato
Rev 0	Settembre 2023	Manova Via art23 D.Lgs. 152006 - Manova Autocollante Unica art 15 D.Lgs. 381005			

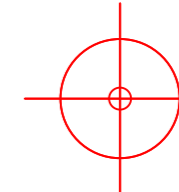



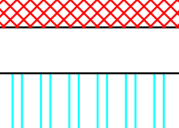

PROGETTAZIONE GENERALE  
STUDIO DI INGEGNERIA Ing. Michele R.G. CURTOTTI  
Viale Il Glugno n. 385  
71016 San Severo (FG)  
Codice degli Ingegneri di Foggia n. 3704  
mail: ing.curtotti@alice.it  
pec: ing.curtotti@pec.it  
Cell. 3586220246

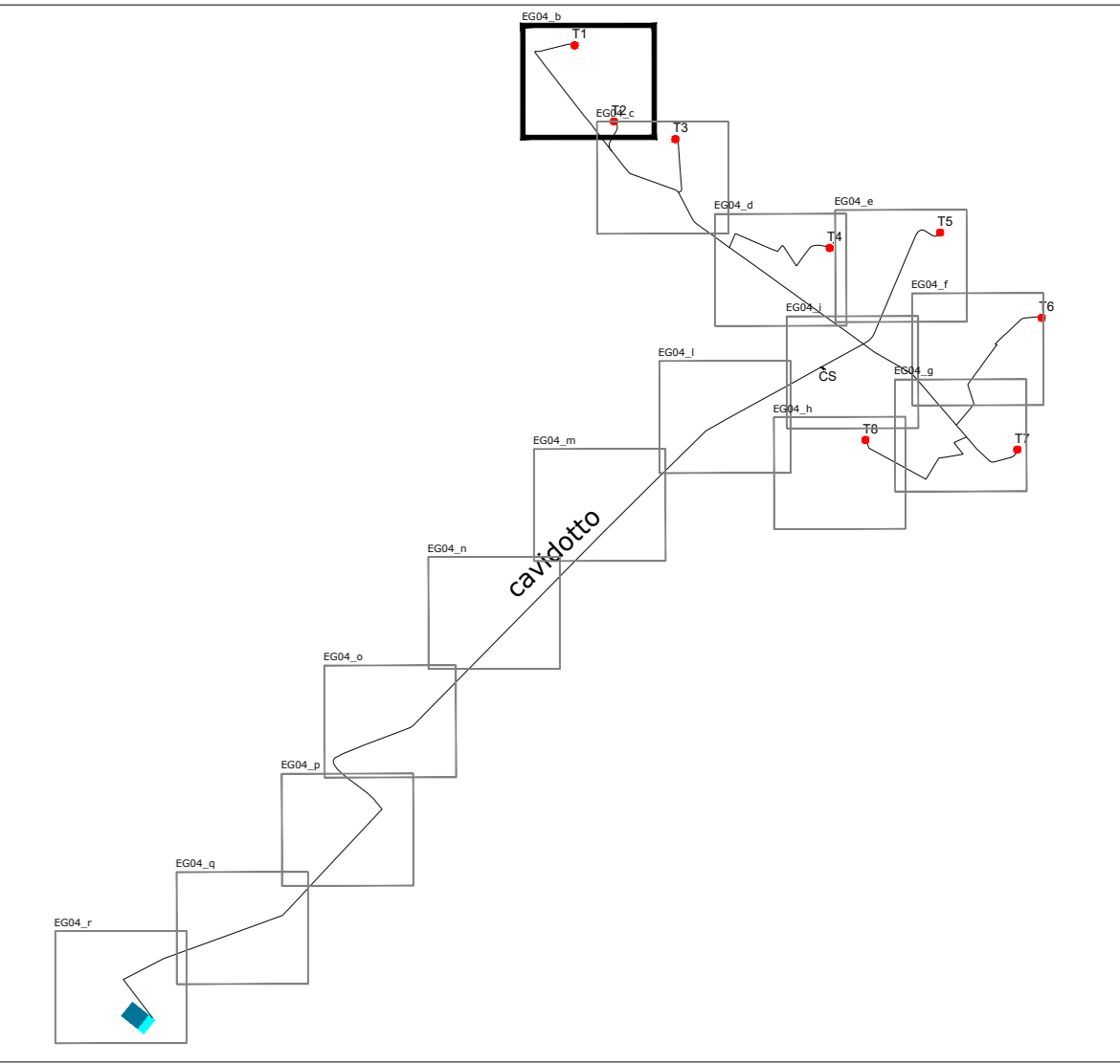
 Spazio Riservato agli Enti





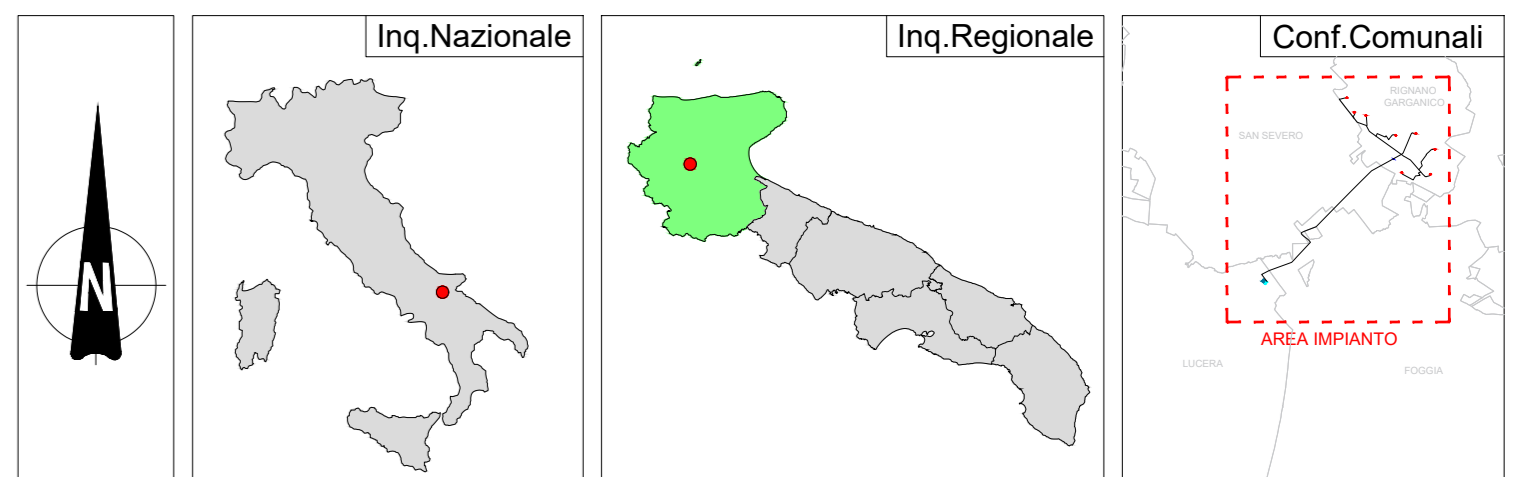
**LEGENDA**

-  **Id**  
AEROGENERATORE
-  PIAZZOLA DI MONTAGGIO
-  CAVIDOTTO MT INTERNO AREA PARCO
-  CAVIDOTTO 36 KV
-  STAZIONE RTN 380/150 KV
-  STAZIONE RTN 380/36 KV



wtg	Latitudine	Longitudine	UTM84-33 N	UTM84-33 E
1	41°40' 2.69"N	15°31'39.21"E	4612985.6311 m N	543918.9117 m E
2	41°39'27.95"N	15°32' 2.75"E	4611917.4971 m N	544469.6926 m E
3	41°39'19.76"N	15°32'40.00"E	4611670.0000 m N	545332.0000 m E
4	41°38'29.57"N	15°34'12.73"E	4610136.1033 m N	547487.4695 m E
5	41°38'36.47"N	15°35'19.97"E	4610359.1836 m N	549041.8497 m E
6	41°37'57.40"N	15°36'21.16"E	4609164.6184 m N	550465.4739 m E
7	41°36'57.56"N	15°36' 5.82"E	4607316.0000 m N	550123.0000 m E
8	41°37' 2.40"N	15°34'33.87"E	4607451.0000 m N	547994.0000 m E

S.E.	Latitudine	Longitudine	UTM84-33 N	UTM84-33 E
Terna	41°32'42.45"N	15°27'10.05"E	4599373.8722 m N	537765.0106 m E




<b>REGIONE PUGLIA</b> 	<b>PROVINCIA DI FOGGIA</b> 	<b>COMUNE DI RIGNANO GARGANICO</b> 
--	---	---

<b>COPPA DEL VENTO</b>		
Denominazione Impianto:		Fogli Rignano G. co.: 19/29/36/40/41/43/44/45
Ubicazione:		Particelle: varie
Comune di Rignano Garganico (FG) Località "Coppa del Vento - Mezzana Grande"		

**PROGETTO DEFINITIVO**

di un Parco Eolico composto da n. 8 aerogeneratori di potenza nominale pari a 6,0 MW, da ubicarsi in agro del comune di Rignano Garganico (FG) - località "Coppa del Vento-Mezzana Grande" e delle opere connesse e delle infrastrutture indispensabili da ubicarsi in agro del comune di Lucera (FG)

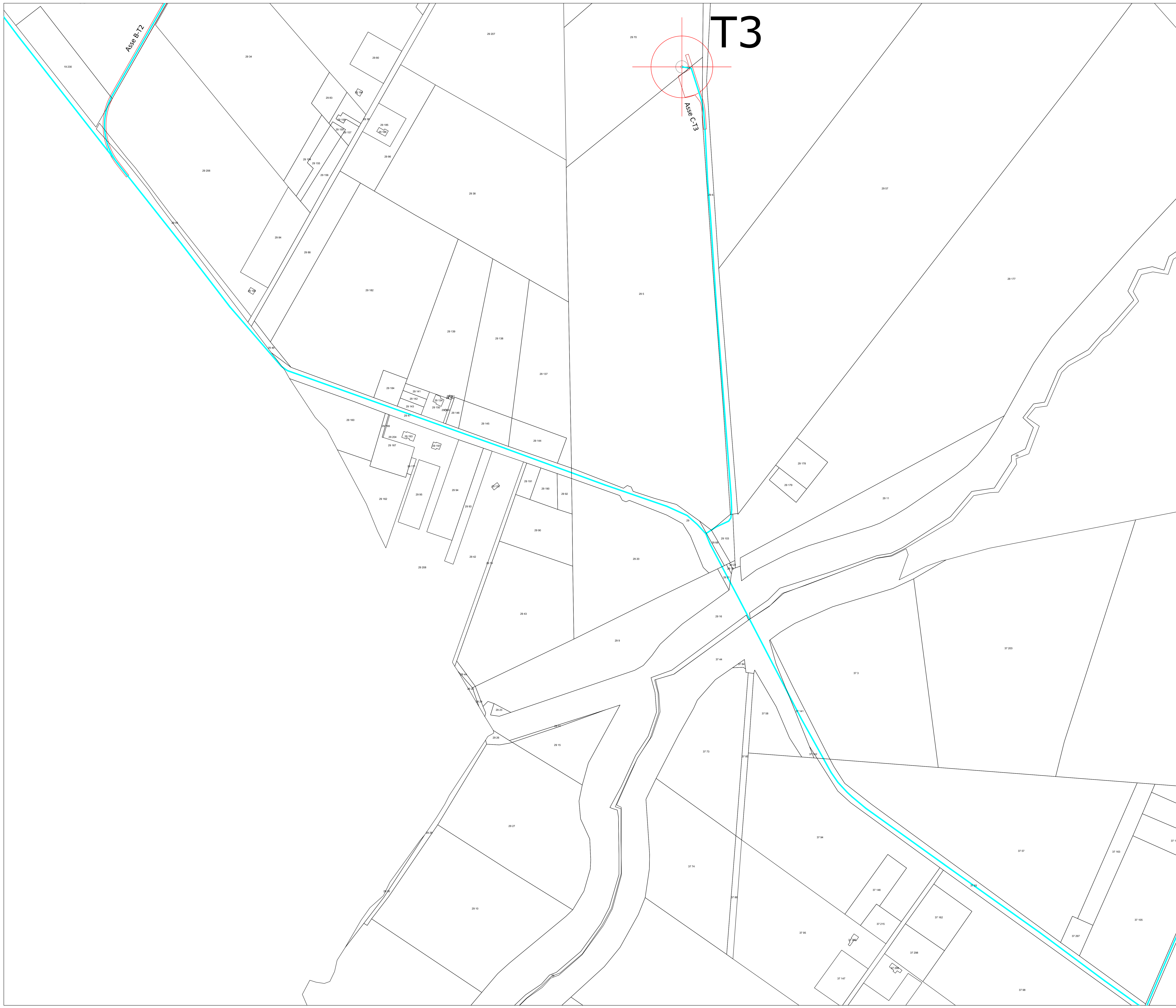
	<b>RAVANO WIND</b> VIA XII OTTOBRE, 2/91 GENOVA (GE) - 16121 P.IVA 02815210998 ravanowind@pec.it
---	--

ELABORATO		Tav n° EG04_b
Inquadramento dell' Area di Progetto su Catastale, Quadro di Unione		Scala 1:2.000
Numero	Data	Misto
Rev 0	Settembre 2023	Manca Via art.23 D.Lgs. 152006 - Manca Autorizzazione Unica art.10 D.Lgs.381005
Eseguito	Verificato	Approvato

PROGETTAZIONE GENERALE  
 STUDIO DI INGEGNERIA Ing. Michele R.G. CURTOTTI  
 Viale Il Glugno n. 385  
 71016 San Severo (FG)  
 Codice degli Ingegneri di Foggia n. 3704  
 mail: ing.curtotti@alice.it  
 pec: ing.curtotti@pec.it  
 Cell.3584220246

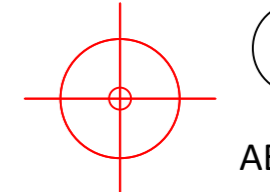
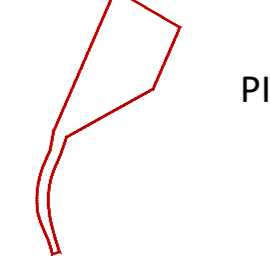



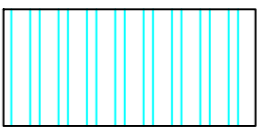
	Spazio Riservato agli Enti 
---	---

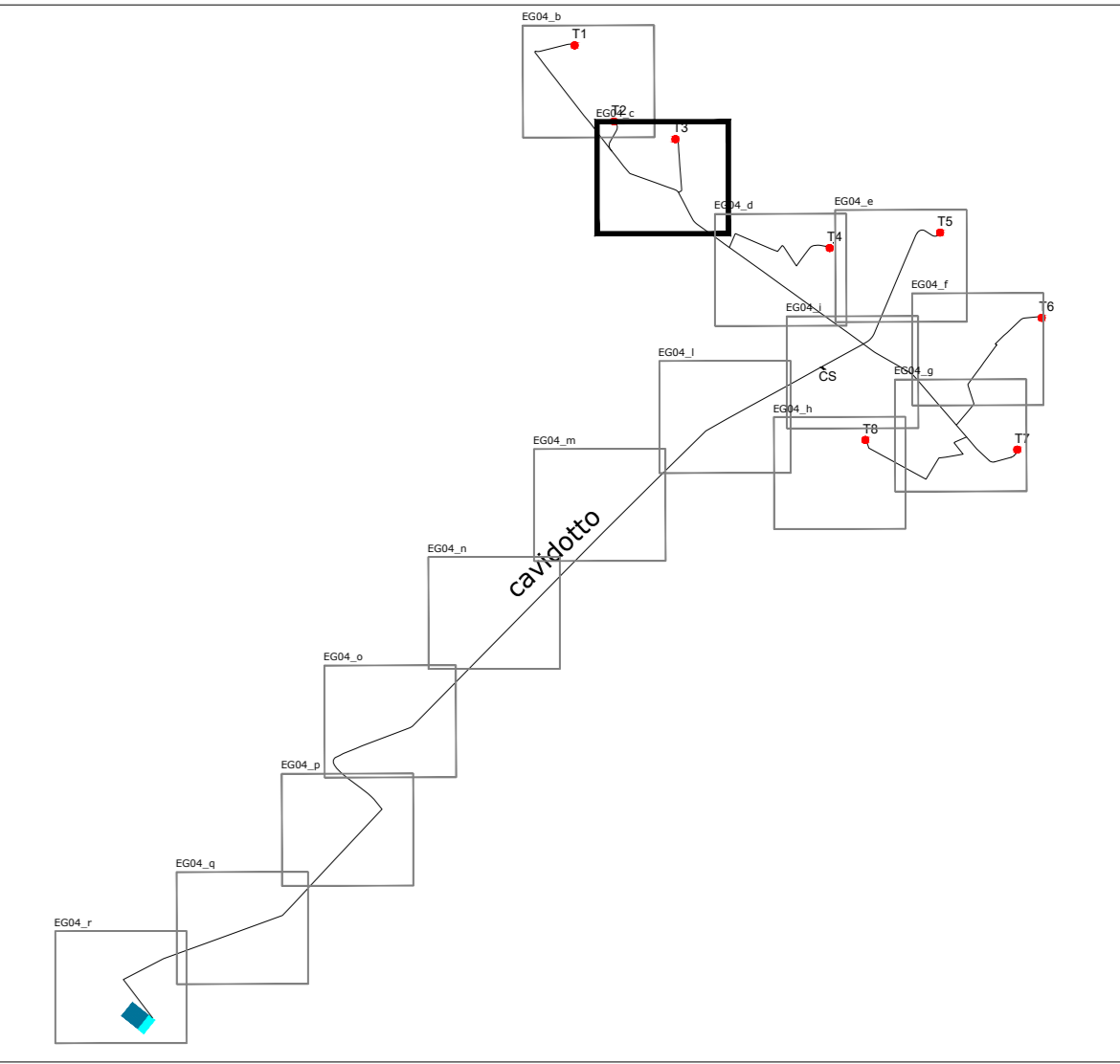
Tutti i diritti sono riservati, la riproduzione anche parziale del disegno è vietata.



T3

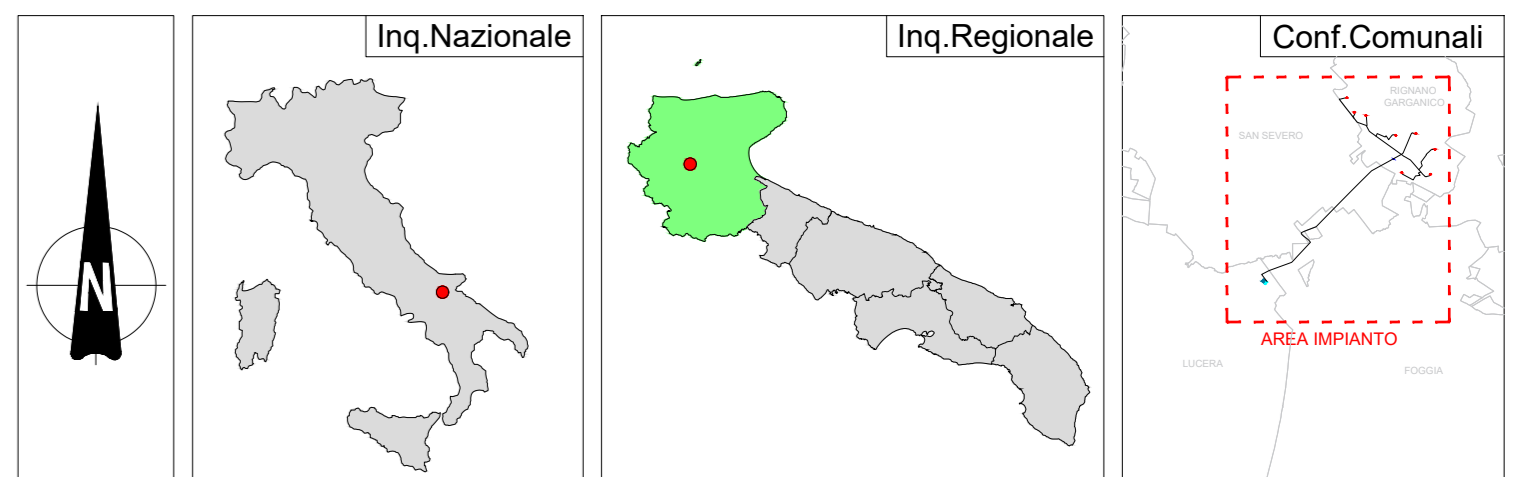
LEGENDA

-  Id  
AEROGENERATORE
-  PIAZZOLA DI MONTAGGIO
-  CAVIDOTTO MT INTERNO AREA PARCO
-  CAVIDOTTO 36 kV
-  STAZIONE RTN 380/150 kV
-  STAZIONE RTN 380/36 kV



wtg	Latitudine	Longitudine	UTM84-33 N	UTM84-33 E
1	41°40' 2.69"N	15°31'39.21"E	4612985.6311 m N	543918.9117 m E
2	41°39'27.95"N	15°32' 2.75"E	4611917.4971 m N	544469.6926 m E
3	41°39'19.76"N	15°32'40.00"E	4611670.0000 m N	545332.0000 m E
4	41°38'29.57"N	15°34'12.73"E	4610136.1033 m N	547487.4695 m E
5	41°38'36.47"N	15°35'19.97"E	4610359.1836 m N	549041.8497 m E
6	41°37'57.40"N	15°36'21.16"E	4609164.6184 m N	550465.4739 m E
7	41°36'57.56"N	15°36' 5.82"E	4607316.0000 m N	550123.0000 m E
8	41°37' 2.40"N	15°34'33.87"E	4607451.0000 m N	547994.0000 m E


S.E.	Latitudine	Longitudine	UTM84-33 N	UTM84-33 E
Terna	41°32'42.45"N	15°27'10.05"E	4599373.8722 m N	537765.0106 m E



 REGIONE PUGLIA	 PROVINCIA DI FOGGIA	 COMUNE DI RIGNANO GARGANICO
--	---	---

Denominazione Impianto:	COPPA DEL VENTO	
Ubicazione:	Comune di Rignano Garganico (FG) Località "Coppa del Vento - Mezzana Grande"	Foglio Rignano G. co. 19/29/36/40/41/43/44/45 Particelle: varie

**PROGETTO DEFINITIVO**  
di un Parco Eolico composto da n. 8 aerogeneratori di potenza nominale pari a 6,0 MW, da ubicarsi in agro del comune di Rignano Garganico (FG) - località "Coppa del Vento-Mezzana Grande" e delle opere connesse e delle infrastrutture indispensabili da ubicarsi in agro del comune di Lucera (FG)

 RAVANO WIND Green energy for a better life	RAVANO WIND VIA XII OTTOBRE, 2/91 GENOVA (GE) - 16121 P.IVA 02815210998 ravanowind@pec.it
---	---

ELABORATO	Trav n°	EG04_6
Inquadramento dell' Area di Progetto su Catastale, Quadro di Unione	Scala	1:2.000

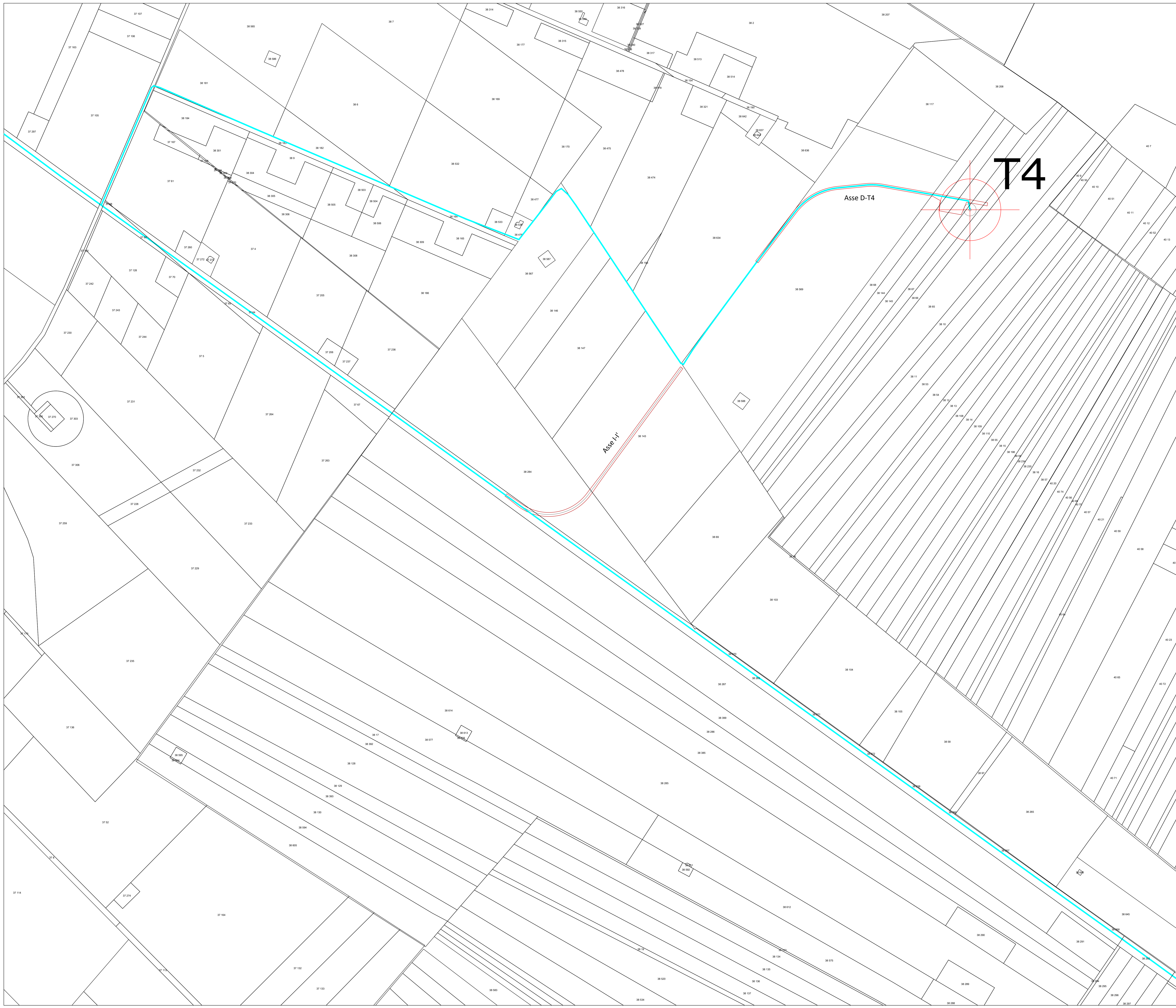
Numero	Data	Modific	Eseguito	Verificato	Approvato
Rev 0	Settembre 2023	Intesa Via art.23 D.Lgs. 152006 - Intesa Autorizzazione Unica art.10 D.Lgs. 381005			

PROGETTAZIONE GENERALE  
STUDIO DI INGEGNERIA Ing. Michele R.G. CURTOTTI  
Viale Il Glugno n. 385  
71016 San Severo (FG)  
Ordine degli Ingegneri di Foggia n. 3704  
mail: ing.curtotti@alice.it  
pec: ing.curtotti@pec.it  
Cell.3586220246

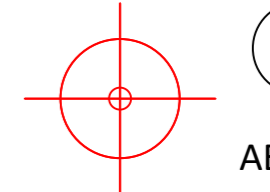
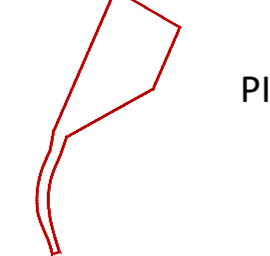


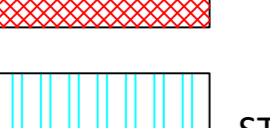

 Studio di Ingegneria  
Michele R.G. Curtotti

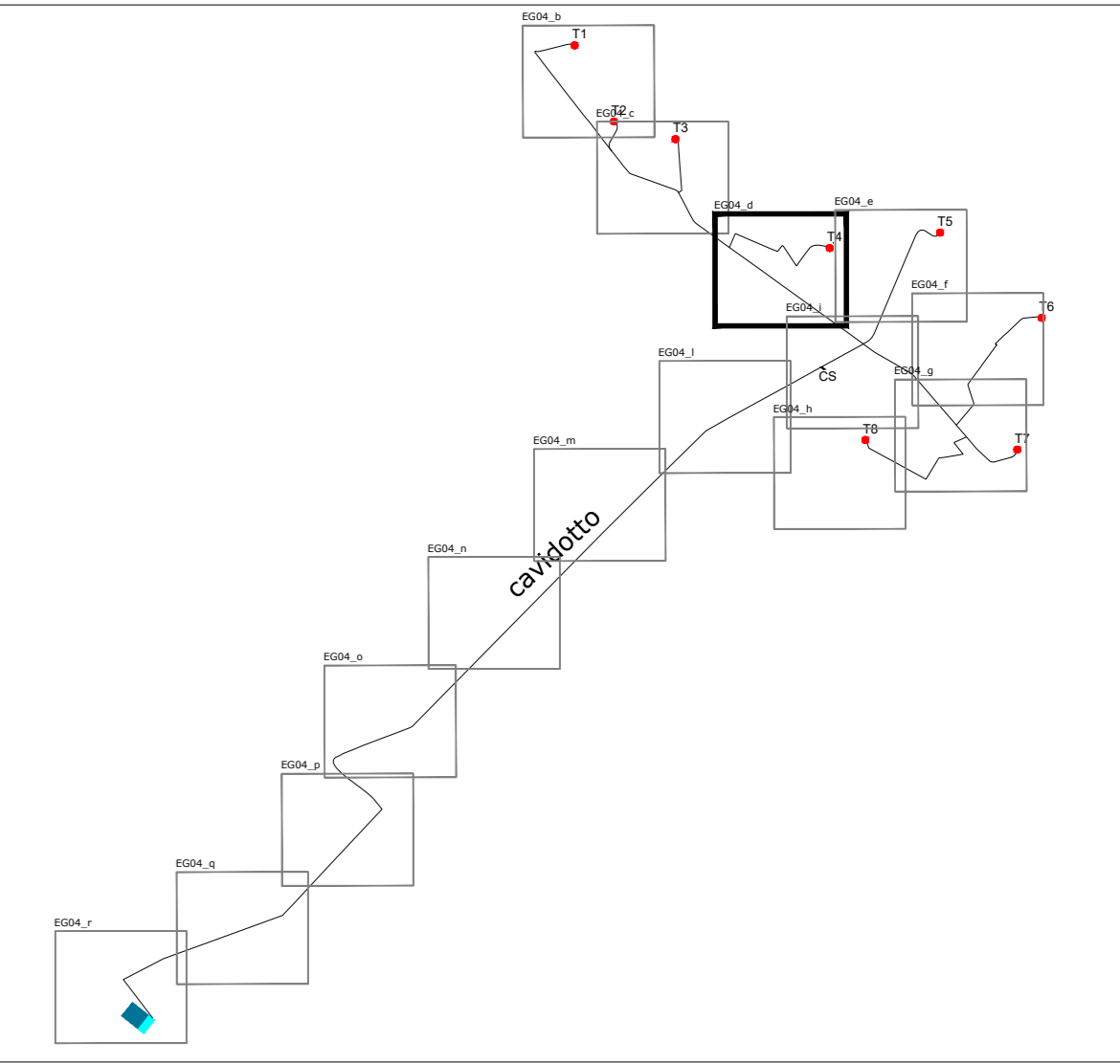
Spazio Riservato agli Enti





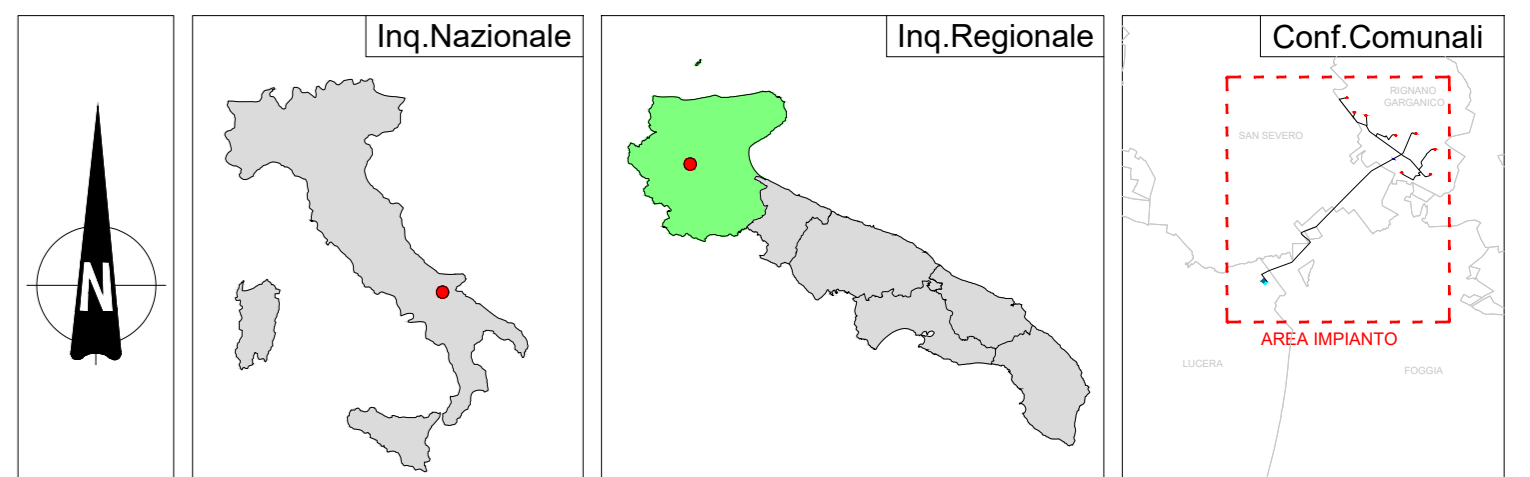
**LEGENDA**

-  **Id**  
AEROGENERATORE
-  PIAZZOLA DI MONTAGGIO
-  CAVIDOTTO MT INTERNO AREA PARCO
-  CAVIDOTTO 36 kV
-  STAZIONE RTN 380/150 kV
-  STAZIONE RTN 380/36 kV

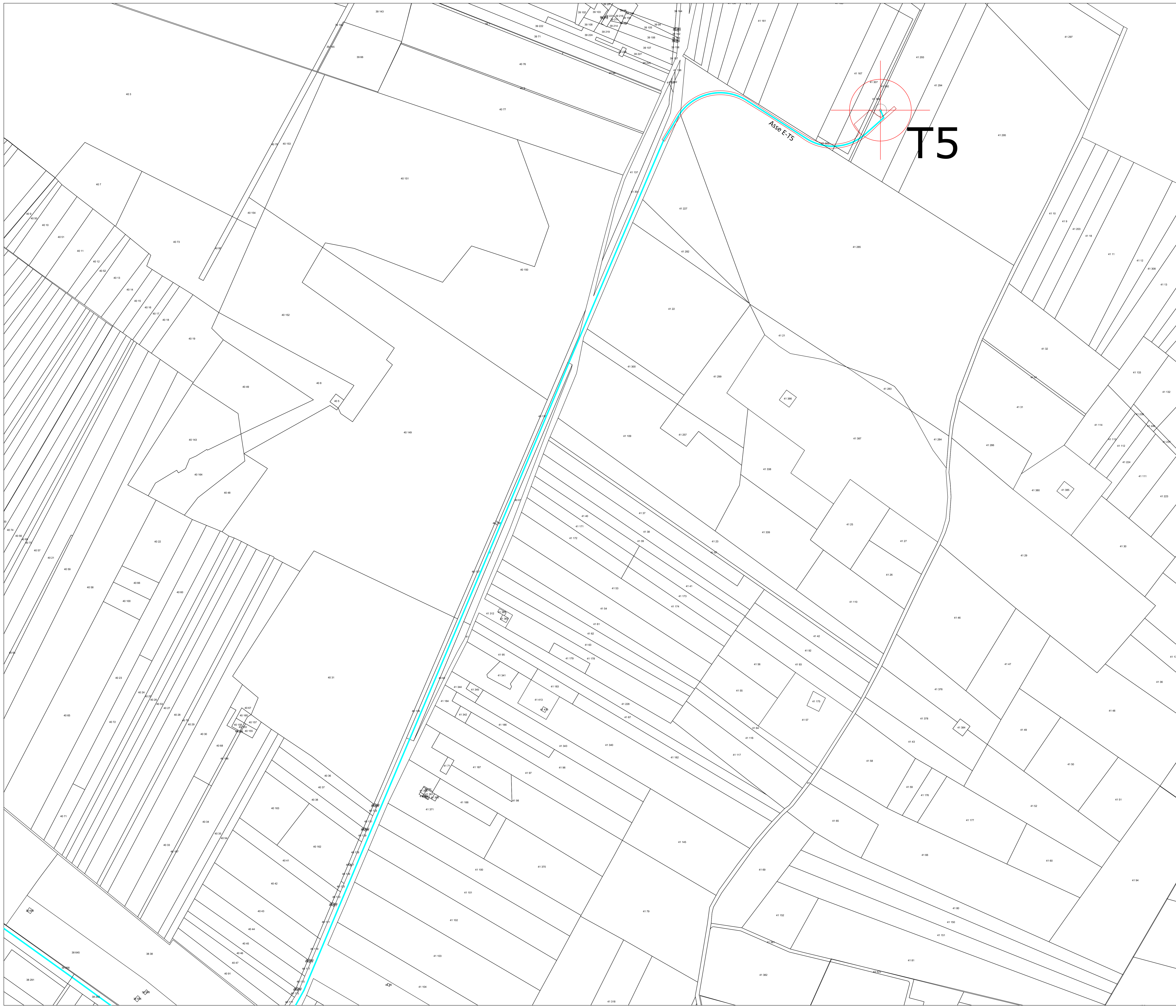


wtg	Latitudine	Longitudine	UTM84-33 N	UTM84-33 E
1	41°40' 2.69"N	15°31'39.21"E	4612985.6311 m N	543918.9117 m E
2	41°39'27.95"N	15°32' 2.75"E	4611917.4971 m N	544469.6926 m E
3	41°39'19.76"N	15°32'40.00"E	4611670.0000 m N	545332.0000 m E
4	41°38'29.57"N	15°34'12.73"E	4610136.1033 m N	547487.4695 m E
5	41°38'36.47"N	15°35'19.97"E	4610359.1836 m N	549041.8497 m E
6	41°37'57.40"N	15°36'21.16"E	4609164.6184 m N	550465.4739 m E
7	41°36'57.56"N	15°36' 5.82"E	4607316.0000 m N	550123.0000 m E
8	41°37' 2.40"N	15°34'33.87"E	4607451.0000 m N	547994.0000 m E

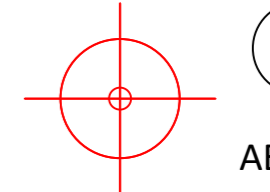





S.E.	Latitudine	Longitudine	UTM84-33 N	UTM84-33 E
Terna	41°32'42.45"N	15°27'10.05"E	4599373.8722 m N	537765.0106 m E

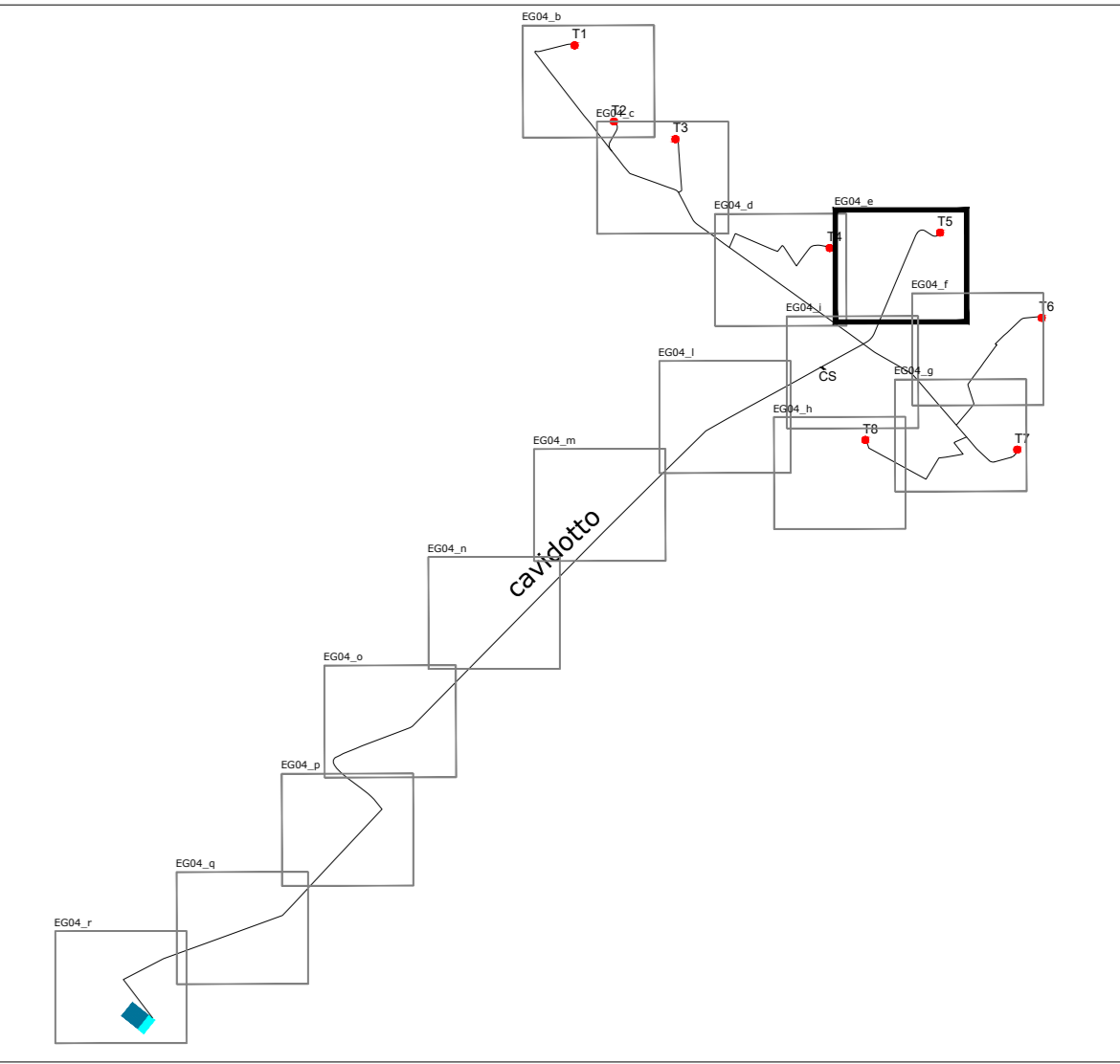


<b>REGIONE PUGLIA</b> 	<b>PROVINCIA DI FOGGIA</b> 	<b>COMUNE DI RIGNANO GARGANICO</b> 
<b>Denominazione Impianto: COPPA DEL VENTO</b>		
Ubicazione: <b>Comune di Rignano Garganico (FG)</b> <b>Località "Coppa del Vento - Mezzana Grande"</b>		Fogli Rignano G. co.: 19/29/36/40/41/43/44/45 Particelle: varie
<b>PROGETTO DEFINITIVO</b>		
di un Parco Eolico composto da n. 8 aerogeneratori di potenza nominale pari a 6,0 MW, da ubicarsi in agro del comune di Rignano Garganico (FG) - località "Coppa del Vento-Mezzana Grande" e delle opere connesse e delle infrastrutture indispensabili da ubicarsi in agro del comune di Lucera (FG)		
<b>PROPRONENTE</b>  <b>RAVANO WIND</b> VIA XII OTTOBRE, 2/91 GENOVA (GE) - 16121 P.IVA 02815210998 ravanowind@pec.it		Tav n° EG04_d Scala 1:2.000
<b>ELABORATO</b> Inquadramento dell' Area di Progetto su Catastale, Quadro di Unione		
Numero: 1 Data: Settembre 2023 Modificata: marzo 2023 (D.Lgs. 15/2001 - Intervento Autorizzatorio Unica art 15 D.Lgs. 38/2013)		Eseguito: _____ Verificato: _____ Approvato: _____
<b>PROGETTAZIONE GENERALE</b> STUDIO DI INGEGNERIA Ing. Michele R.G. CURTOTTI Viale Il Glugno n. 385 71016 San Severo (FG) Codice degli Ingegneri di Foggia n. 3704 mail: ing.curtotti@alice.it pec: ing.curtotti@pec.it Cell.3586220246		Spazio Riservato agli Enti 
Tutti i diritti sono riservati. la riproduzione anche parziale del disegno è vietata.		



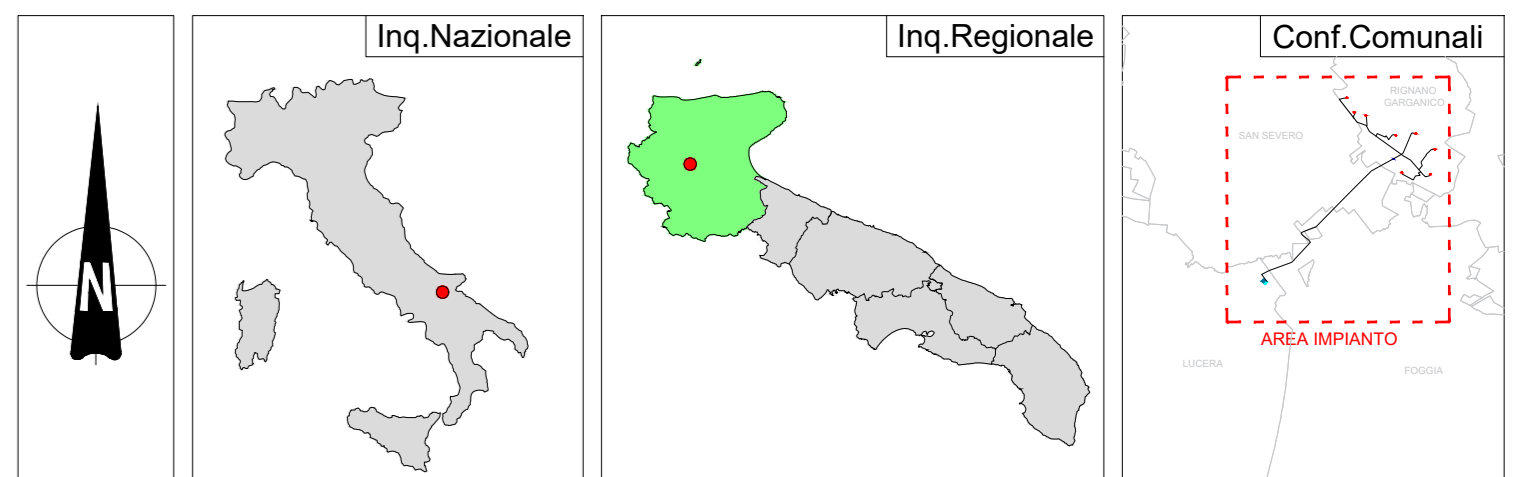
**LEGENDA**

-  **Id**  
AEROGENERATORE
-  PIAZZOLA DI MONTAGGIO
-  CAVIDOTTO MT INTERNO AREA PARCO
-  CAVIDOTTO 36 kV
-  STAZIONE RTN 380/150 kV
-  STAZIONE RTN 380/36 kV



wtg	Latitudine	Longitudine	UTM84-33 N	UTM84-33 E
1	41°40' 2.69"N	15°31'39.21"E	4612985.6311 m N	543918.9117 m E
2	41°39'27.95"N	15°32' 2.75"E	4611917.4971 m N	544469.6926 m E
3	41°39'19.76"N	15°32'40.00"E	4611670.0000 m N	545332.0000 m E
4	41°38'29.57"N	15°34'12.73"E	4610136.1033 m N	547487.4695 m E
5	41°38'36.47"N	15°35'19.97"E	4610359.1836 m N	549041.8497 m E
6	41°37'57.40"N	15°36'21.16"E	4609164.6184 m N	550465.4739 m E
7	41°36'57.56"N	15°36' 5.82"E	4607316.0000 m N	550123.0000 m E
8	41°37' 2.40"N	15°34'33.87"E	4607451.0000 m N	547994.0000 m E


S.E.	Latitudine	Longitudine	UTM84-33 N	UTM84-33 E
Terna	41°32'42.45"N	15°27'10.05"E	4599373.8722 m N	537765.0106 m E



<b>REGIONE PUGLIA</b> 	<b>PROVINCIA DI FOGGIA</b> 	<b>COMUNE DI RIGNANO GARGANICO</b> 
--	---	---

<b>COPPA DEL VENTO</b>		
Denominazione Impianto:	COPPA DEL VENTO	
Ubicazione:	Comune di Rignano Garganico (FG) Località "Coppa del Vento - Mezzana Grande"	Fogli Rignano G. co.: 19/29/36/40/41/43/44/45 Particelle: varie

**PROGETTO DEFINITIVO**  
di un Parco Eolico composto da n. 8 aerogeneratori di potenza nominale pari a 6,0 MW,  
da ubicarsi in agro del comune di Rignano Garganico (FG) - località "Coppa del Vento-Mezzana Grande"  
e delle opere connesse e delle infrastrutture indispensabili da ubicarsi in agro del comune di Lucera (FG)

	<b>RAVANO WIND</b> VIA XII OTTOBRE, 2/91 GENOVA (GE) - 16121 P.IVA 02815210998 ravanowind@pec.it
---	--

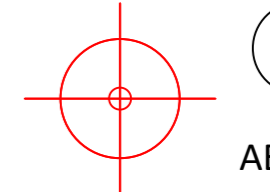
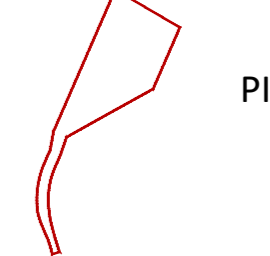



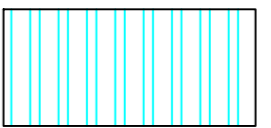
ELABORATO		Tav n°	EG04_s
Inquadramento dell' Area di Progetto su Catastale, Quadro di Unione		Scala	1:2000
Numero	Data	Eseguito	Verificato
Rev 0	Settembre 2023		
Inquadramento dell' Area di Progetto su Catastale, Quadro di Unione		Eseguito	Verificato
		Approvato	Approvato
		Approvato	Approvato

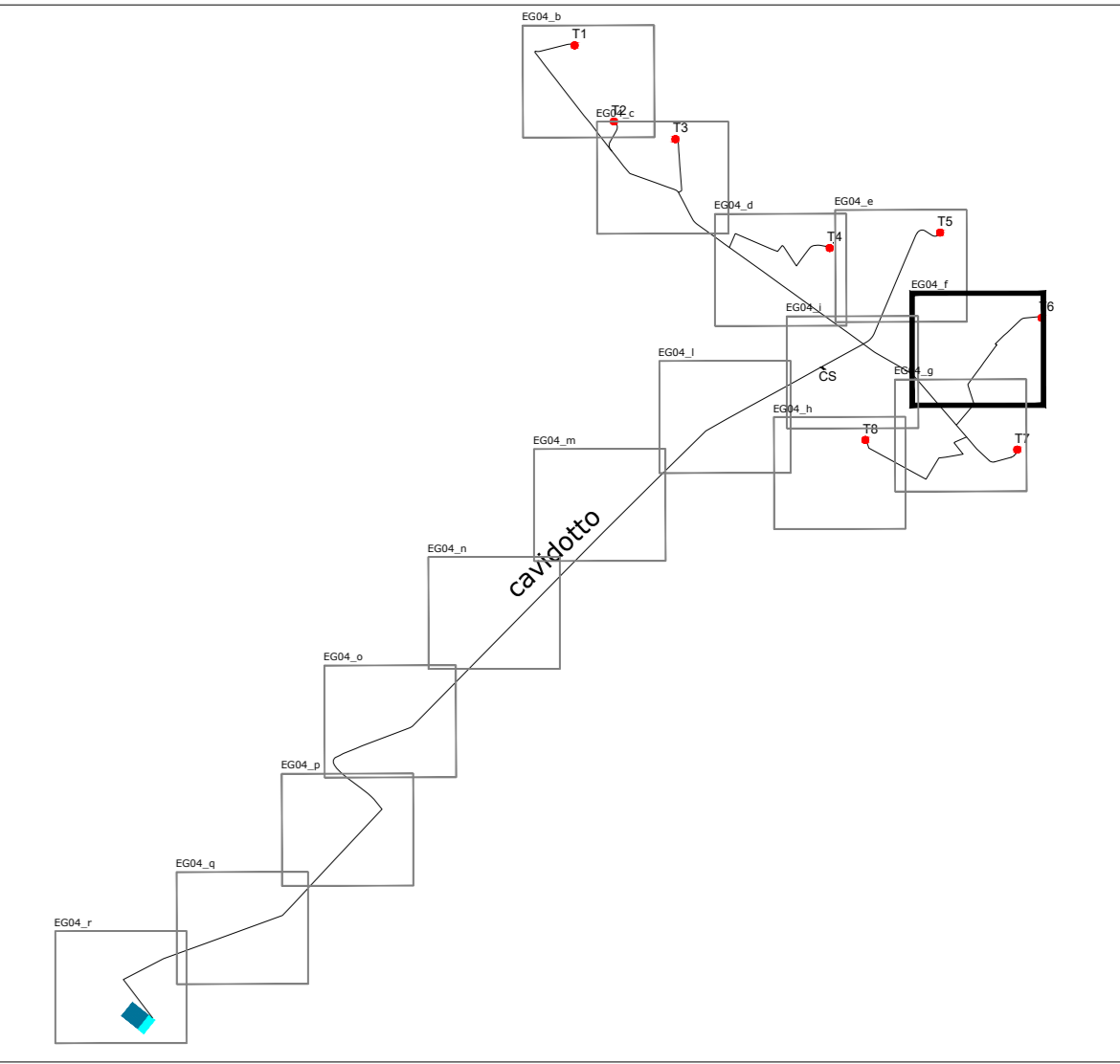
PROGETTAZIONE GENERALE  
STUDIO DI INGEGNERIA Ing. Michele R.G. CURTOTTI  
Viale II Giugno n. 385  
71016 San Severo (FG)  
Codice degli Ingegneri di Foggia n. 3704  
mail: ing.curtotti@alice.it  
pec: ing.curtotti@pec.it  
Cell. 3284220246

	
---	---



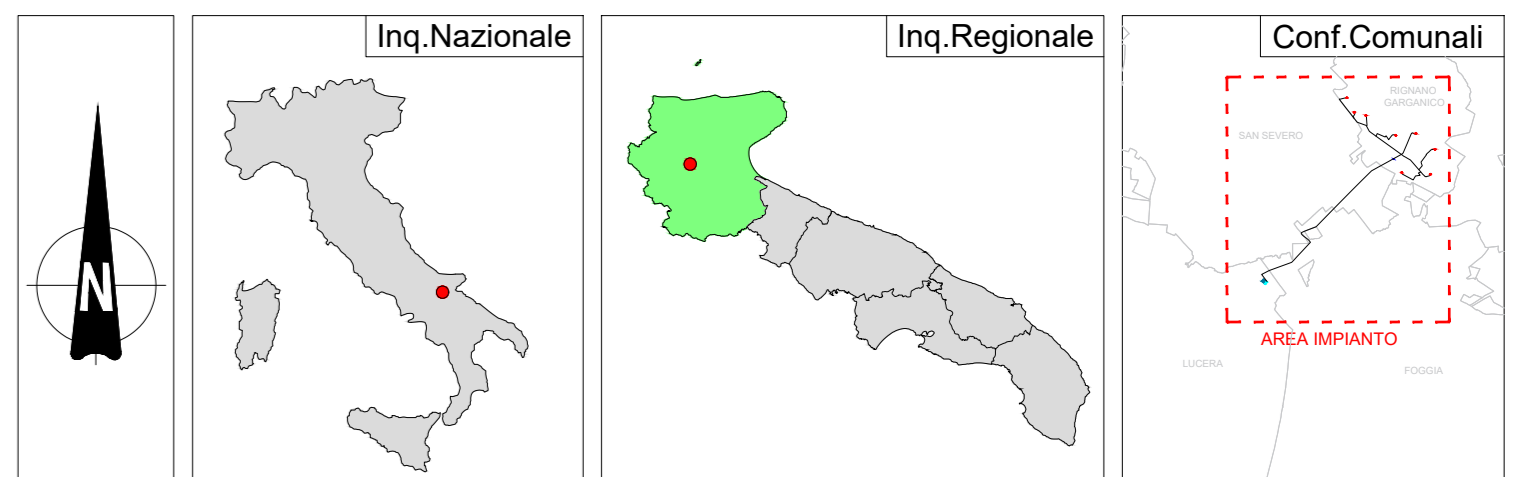
**LEGENDA**

-  Id  
AEROGENERATORE
-  PIAZZOLA DI MONTAGGIO
-  CAVIDOTTO MT INTERNO AREA PARCO
-  CAVIDOTTO 36 KV
-  STAZIONE RTN 380/150 KV
-  STAZIONE RTN 380/36 KV



wtg	Latitudine	Longitudine	UTM84-33 N	UTM84-33 E
1	41°40' 2.69"N	15°31'39.21"E	4612985.6311 m N	543918.9117 m E
2	41°39'27.95"N	15°32' 2.75"E	4611917.4971 m N	544469.6926 m E
3	41°39'19.76"N	15°32'40.00"E	4611670.0000 m N	545332.0000 m E
4	41°38'29.57"N	15°34'12.73"E	4610136.1033 m N	547487.4695 m E
5	41°38'36.47"N	15°35'19.97"E	4610359.1836 m N	549041.8497 m E
6	41°37'57.40"N	15°36'21.16"E	4609164.6184 m N	550465.4739 m E
7	41°36'57.56"N	15°36' 5.82"E	4607316.0000 m N	550123.0000 m E
8	41°37' 2.40"N	15°34'33.87"E	4607451.0000 m N	547994.0000 m E

S.E.	Latitudine	Longitudine	UTM84-33 N	UTM84-33 E
Terna	41°32'42.45"N	15°27'10.05"E	4599373.8722 m N	537765.0106 m E



 <b>REGIONE PUGLIA</b>	 <b>PROVINCIA DI FOGGIA</b>	 <b>COMUNE DI RIGNANO GARGANICO</b>
--	---	---

Denominazione Impianto:	<b>COPPA DEL VENTO</b>	
Ubicazione:	Comune di Rignano Garganico (FG) Località "Coppa del Vento - Mezzana Grande"	Fogli Rignano G. co.: 19/29/36/40/41/43/44/45 Particelle: varie

**PROGETTO DEFINITIVO**  
di un Parco Eolico composto da n. 8 aerogeneratori di potenza nominale pari a 6,0 MW, da ubicarsi in agro del comune di Rignano Garganico (FG) - località "Coppa del Vento-Mezzana Grande" e delle opere connesse e delle infrastrutture indispensabili da ubicarsi in agro del comune di Lucera (FG)

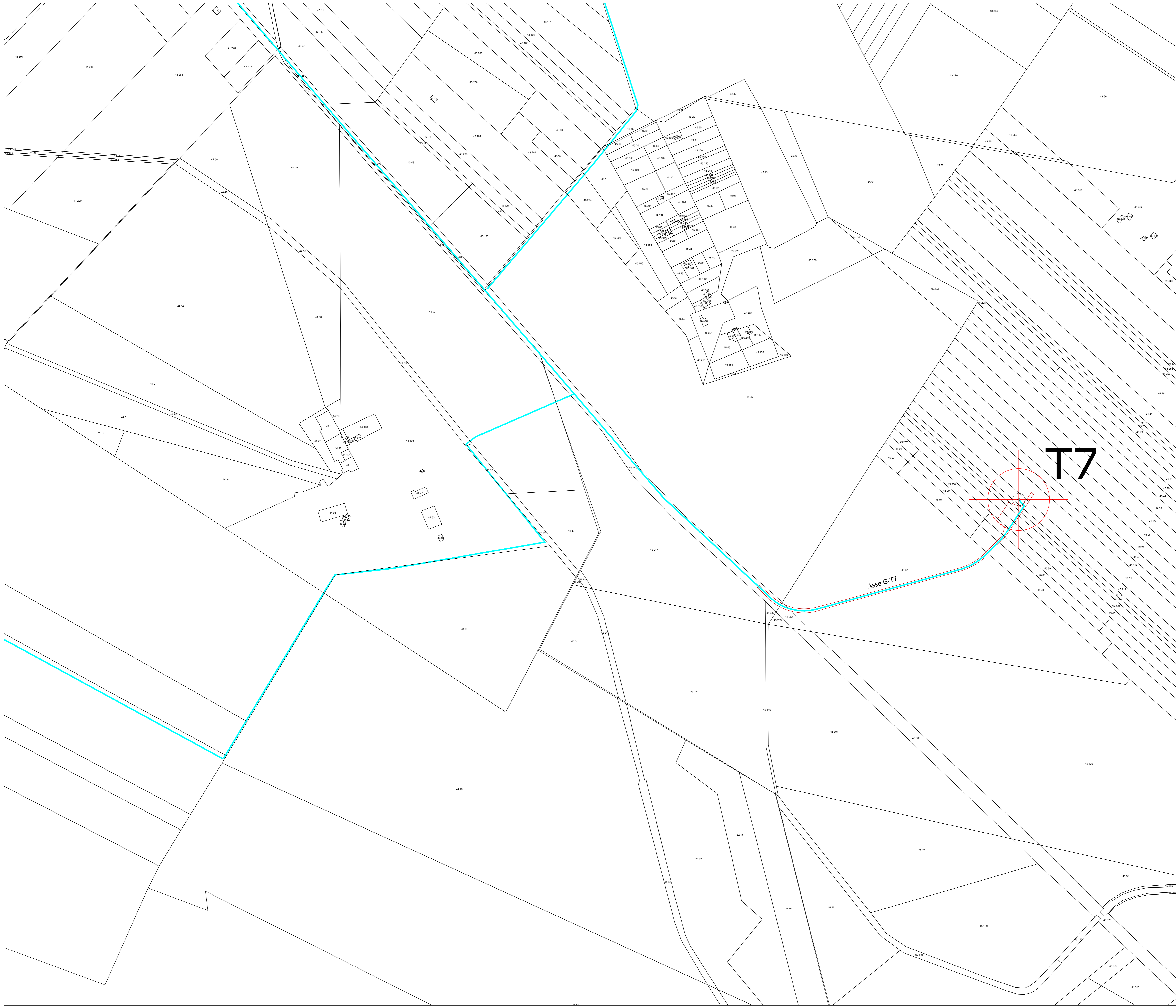
 <b>RAVANO WIND</b> Green energy for a better life	<b>RAVANO WIND</b> VIA XII OTTOBRE, 2/91 GENOVA (GE) - 16121 P.IVA 02815210998 ravanowind@pec.it
---	--

ELABORATO	Tav n°	EG04.1
Inquadramento dell' Area di Progetto su Catastale, Quadro di Unione	Scala	1:2.000
Numero	Data	Modulo
Rev 0	Settembre 2023	Manua V4 art23 D.Lgs. 152006 - Manua Autorizzazione Unica art 5 D D.Lgs. 381055
Eseguito	Verificato	Approvato

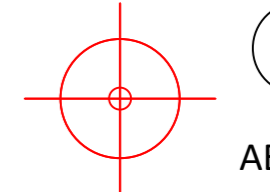
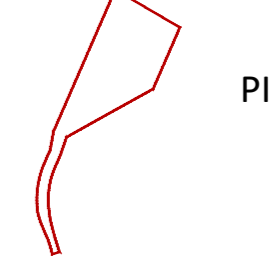



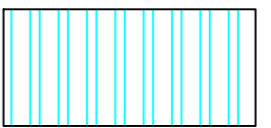
PROGETTAZIONE GENERALE  
STUDIO DI INGEGNERIA Ing. Michele R.G. CURTOTTI  
Viale II Giugno n. 385  
71016 San Severo (FG)  
Codice degli Ingegneri di Foggia n. 3704  
mail: ing.curtotti@alice.it  
pec: ing.curtotti@pec.it  
Cell. 3286220246

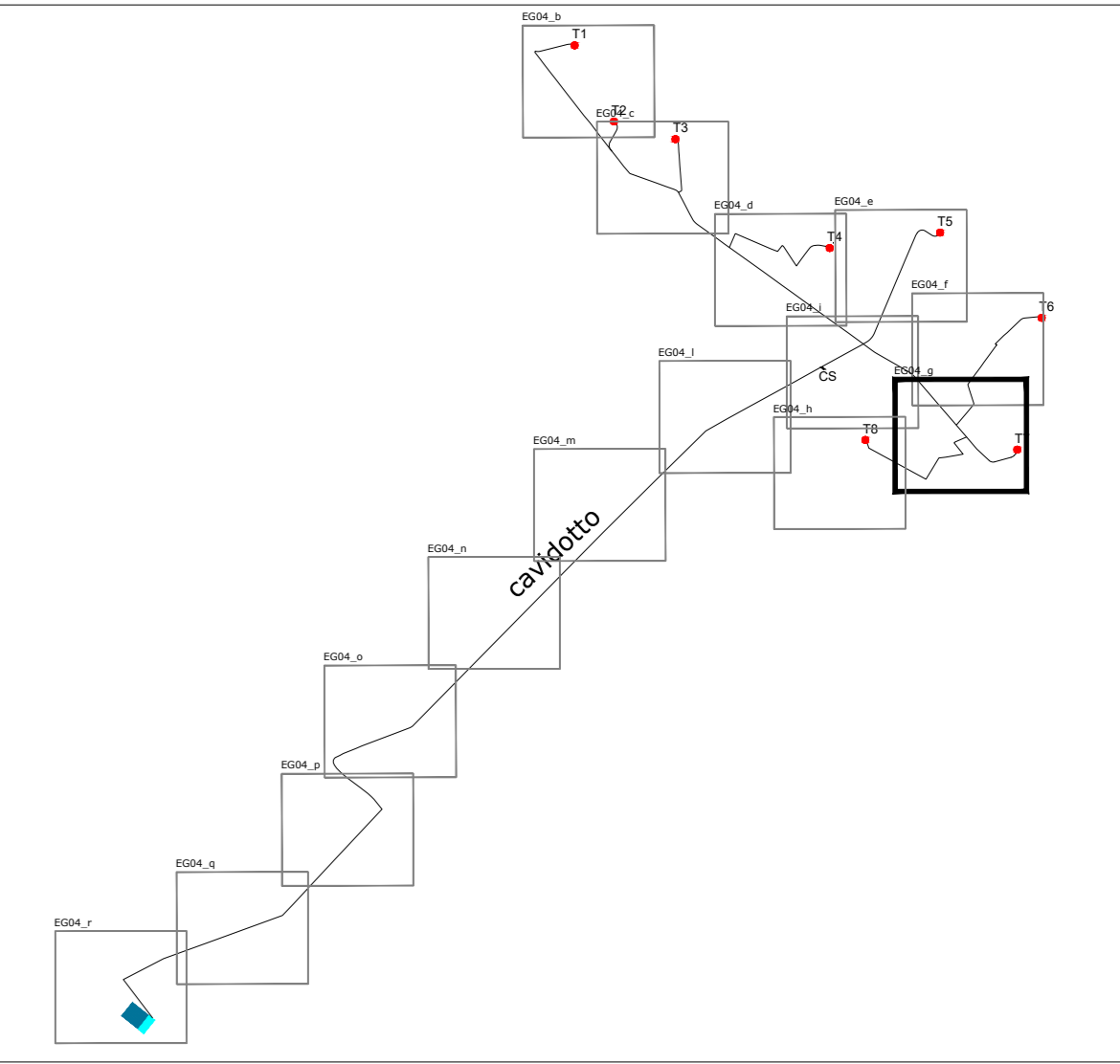
 Spazio Riservato agli Enti





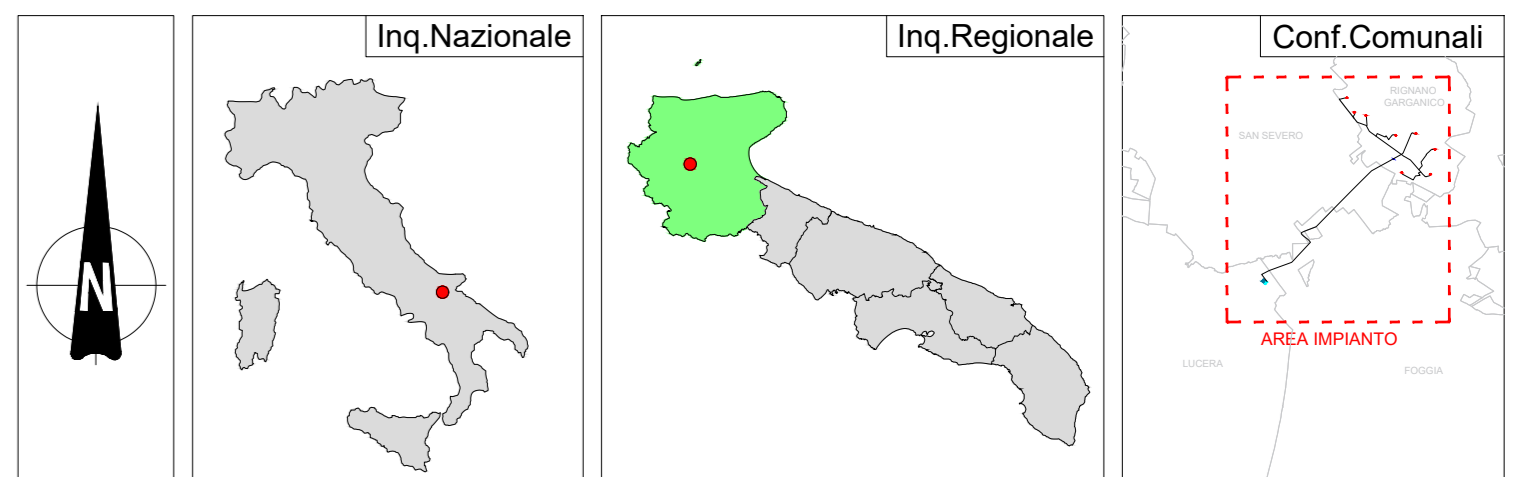
**LEGENDA**

-  Id  
AEROGENERATORE
-  PIAZZOLA DI MONTAGGIO
-  CAVIDOTTO MT INTERNO AREA PARCO
-  CAVIDOTTO 36 kV
-  STAZIONE RTN 380/150 kV
-  STAZIONE RTN 380/36 kV



wtg	Latitudine	Longitudine	UTM84-33 N	UTM84-33 N
1	41°40' 2.69"N	15°31'39.21"E	4612985.6311 m N	543918.9117 m E
2	41°39'27.95"N	15°32' 2.75"E	4611917.4971 m N	544469.6926 m E
3	41°39'19.76"N	15°32'40.00"E	4611670.0000 m N	545332.0000 m E
4	41°38'29.57"N	15°34'12.73"E	4610136.1033 m N	547487.4695 m E
5	41°38'36.47"N	15°35'19.97"E	4610359.1836 m N	549041.8497 m E
6	41°37'57.40"N	15°36'21.16"E	4609164.6184 m N	550465.4739 m E
7	41°36'57.56"N	15°36' 5.82"E	4607316.0000 m N	550123.0000 m E
8	41°37' 2.40"N	15°34'33.87"E	4607451.0000 m N	547994.0000 m E


S.E.	Latitudine	Longitudine	UTM84-33 N	UTM84-33 N
Terna	41°32'42.45"N	15°27'10.05"E	4599373.8722 m N	537765.0106 m E



<b>REGIONE PUGLIA</b> 	<b>PROVINCIA DI FOGGIA</b> 	<b>COMUNE DI RIGNANO GARGANICO</b> 
--	---	---

Denominazione Impianto:	<b>COPPA DEL VENTO</b>	
Ubicazione:	Comune di Rignano Garganico (FG) Località "Coppa del Vento - Mezzana Grande"	Fogli Rignano G. co.: 19/29/36/40/41/43/44/45 Particelle: varie

**PROGETTO DEFINITIVO**  
di un Parco Eolico composto da n. 8 aerogeneratori di potenza nominale pari a 6,0 MW, da ubicarsi in agro del comune di Rignano Garganico (FG) - località "Coppa del Vento-Mezzana Grande" e delle opere connesse e delle infrastrutture indispensabili da ubicarsi in agro del comune di Lucera (FG)

<b>PROPRONENTE</b>  <b>RAVANO WIND</b> VIA XII OTTOBRE, 2/91 GENOVA (GE) - 16121 P.IVA 02815210998 ravanowind@pec.it
--

ELABORATO	Ter n°	EG04_g
Inquadramento dell' Area di Progetto su Catastale, Quadro di Unione	Scala	1:2.000
Numero	Data	Modulo
Rev 0	Settembre 2023	Manua V16 art23 D.Lgs. 152006 - Manua Autocad/ArchiCAD art 15 D.Lgs. 381005
Eseguito	Verificato	Approvato

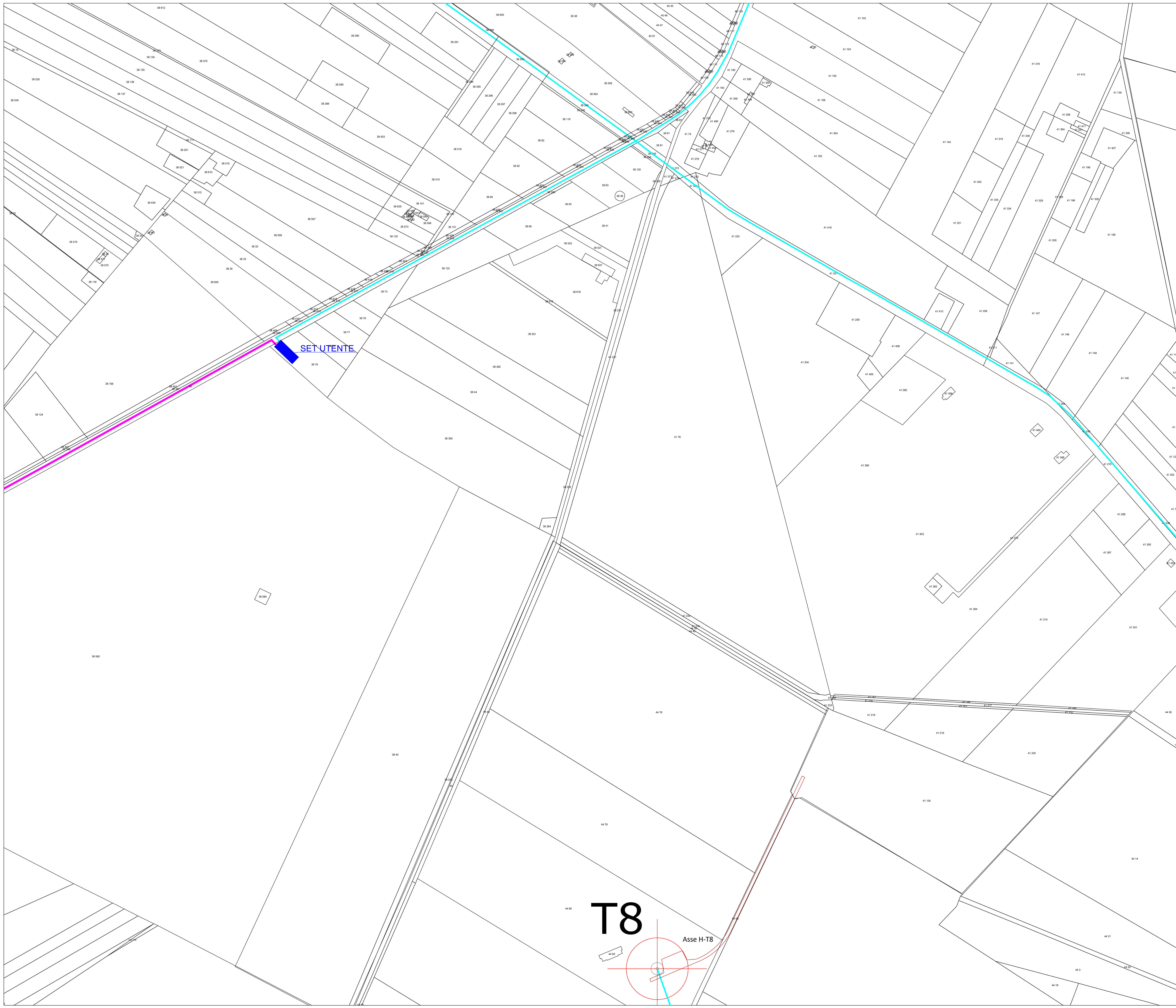
PROGETTAZIONE GENERALE  
STUDIO DI INGEGNERIA Ing. Michele R.G. CURTOTTI  
Viale Il Glugno n. 385  
71016 San Severo (FG)  
Codice degli Ingegneri di Foggia n. 3704  
mail: ing.curtotti@alice.it  
pec: ing.curtotti@pec.it  
Cell. 3394220246

 **Studio di Ingegneria**  
Michele R.G. Curtotti

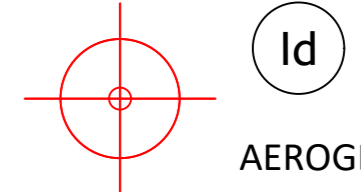




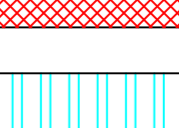

Spazio Riservato agli Enti

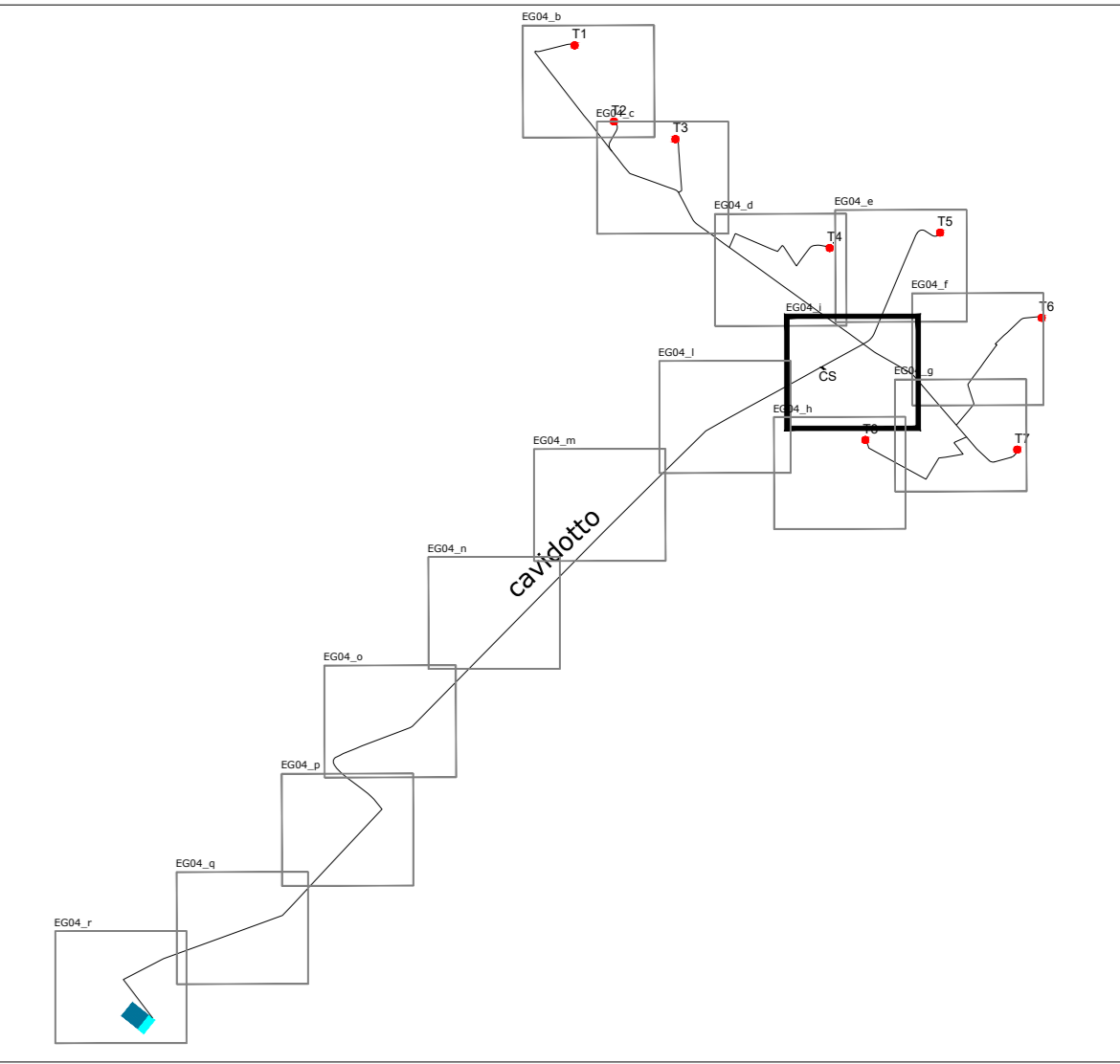






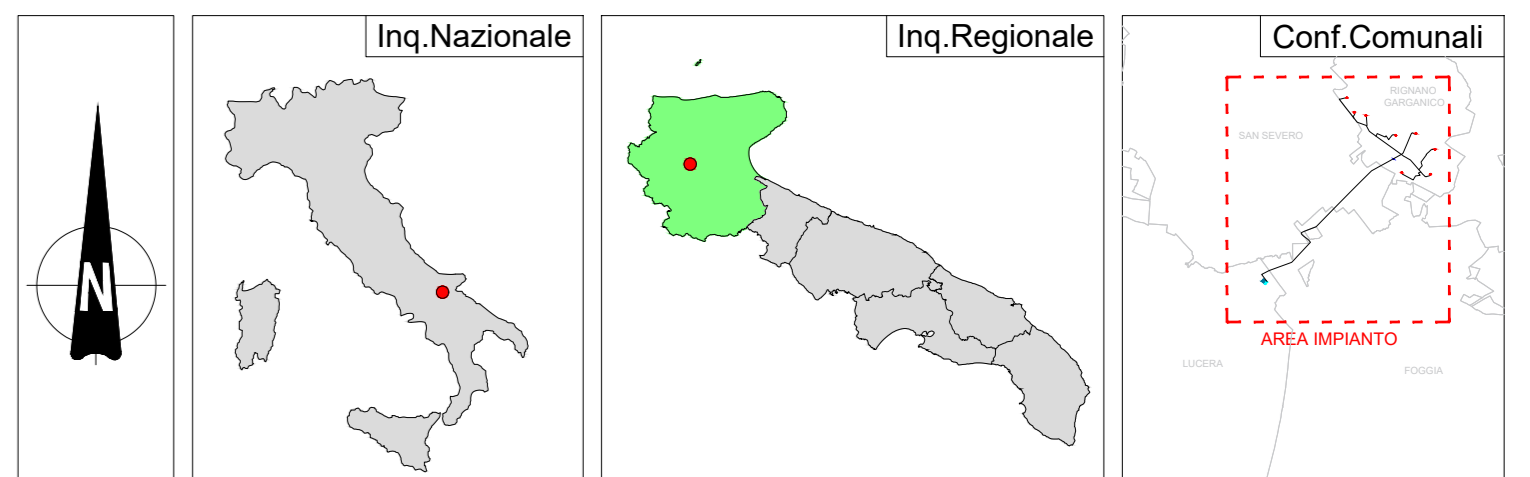
**LEGENDA**

-  **Id**
-  **AEROGENERATORE**
-  **PIAZZOLA DI MONTAGGIO**
-  **CAVIDOTTO MT INTERNO AREA PARCO**
-  **CAVIDOTTO 36 KV**
-  **STAZIONE RTN 380/150 KV**
-  **STAZIONE RTN 380/36 KV**



wtg	Latitudine	Longitudine	UTM84-33 N	UTM84-33 E
1	41°40' 2.69"N	15°31'39.21"E	4612985.6311 m N	543918.9117 m E
2	41°39'27.95"N	15°32' 2.75"E	4611917.4971 m N	544469.6926 m E
3	41°39'19.76"N	15°32'40.00"E	4611670.0000 m N	545332.0000 m E
4	41°38'29.57"N	15°34'12.73"E	4610136.1033 m N	547487.4695 m E
5	41°38'36.47"N	15°35'19.97"E	4610359.1836 m N	549041.8497 m E
6	41°37'57.40"N	15°36'21.16"E	4609164.6184 m N	550465.4739 m E
7	41°36'57.56"N	15°36' 5.82"E	4607316.0000 m N	550123.0000 m E
8	41°37' 2.40"N	15°34'33.87"E	4607451.0000 m N	547994.0000 m E

S.E.	Latitudine	Longitudine	UTM84-33 N	UTM84-33 E
Terna	41°32'42.45"N	15°27'10.05"E	4599373.8722 m N	537765.0106 m E




<b>REGIONE PUGLIA</b> 	<b>PROVINCIA DI FOGGIA</b> 	<b>COMUNE DI RIGNANO GARGANICO</b> 
--	---	---

<b>Denominazione Impianto:</b> COPPA DEL VENTO		
<b>Ubicazione:</b> Comune di Rignano Garganico (FG) Località "Coppa del Vento - Mezzana Grande"	Fogli Rignano G. co.: 19/29/36/40/41/43/44/45	Particelle: varie

**PROGETTO DEFINITIVO**

di un Parco Eolico composto da n. 8 aerogeneratori di potenza nominale pari a 6,0 MW, da ubicarsi in agro del comune di Rignano Garganico (FG) - località "Coppa del Vento-Mezzana Grande" e delle opere connesse e delle infrastrutture indispensabili da ubicarsi in agro del comune di Lucera (FG)

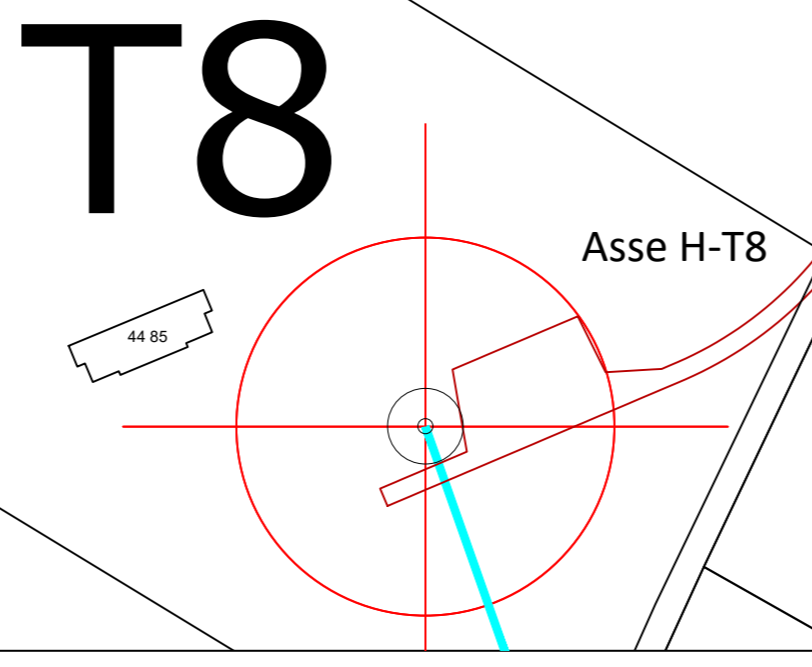
 <b>RAVANO WIND</b> VIA XII OTTOBRE, 2/91 GENOVA (GE) - 16121 P.IVA 02815210998 ravanowind@pec.it	
---	--

<b>ELABORATO</b>		Tav n°	EG04.J
Inquadramento dell' Area di Progetto su Catastale, Quadro di Unione		Scala	1:2.000
Numero	Data	Misto	
Rev 0	Settembre 2023	Manua V4 art23 D.Lgs. 152/06 - Manua Autorizzazione Unica art 13 D.Lgs. 381/03	Eseguito Verificato Approvato

PROGETTAZIONE GENERALE  
 STUDIO DI INGEGNERIA Ing. Michele R.G. CURTOTTI  
 Viale Il Glugno n. 385  
 71016 San Severo (FG)  
 Codice degli Ingegneri di Foggia n. 3704  
 mail: ing.curtotti@alice.it  
 pec: ing.curtotti@pec.it  
 Cell. 3394220246

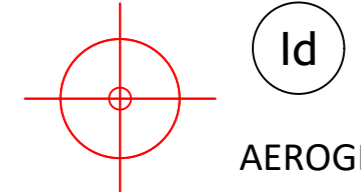
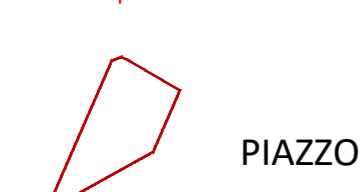
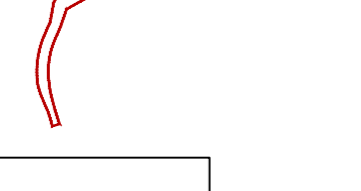
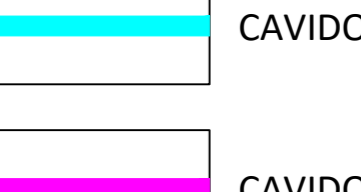

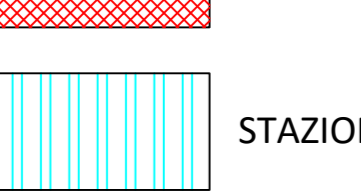

  
 Spazio Riservato agli Enti

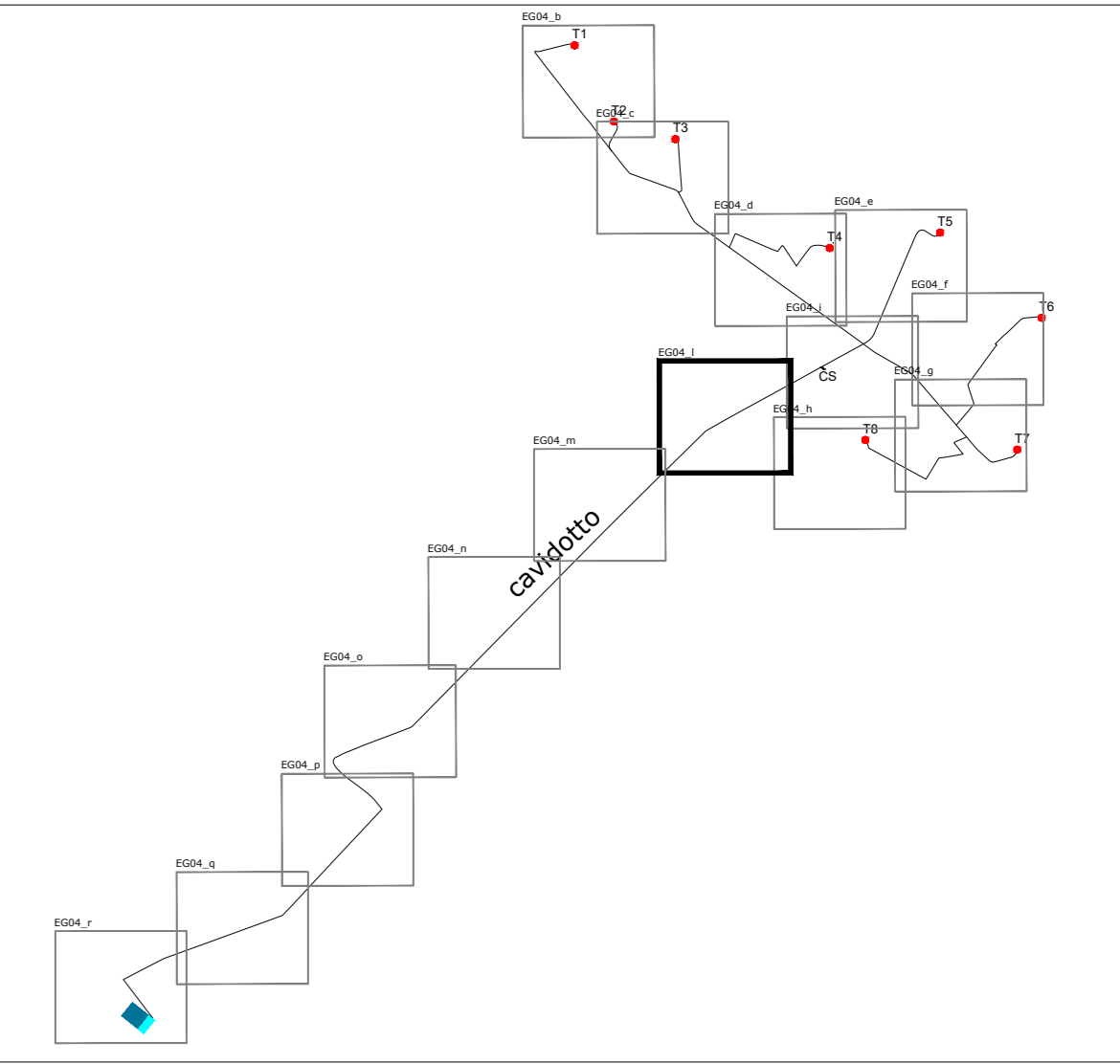
Tutti i diritti sono riservati. la riproduzione anche parziale del disegno è vietata.





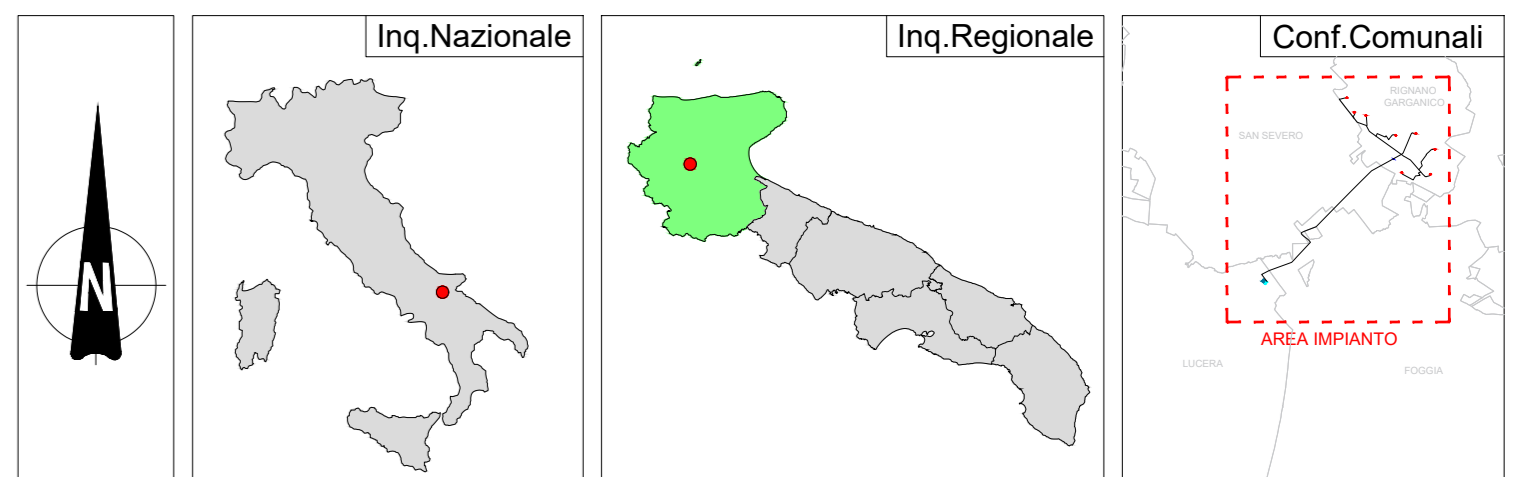
**LEGENDA**

-  **Id**
-  **AEROGENERATORE**
-  **PIAZZOLA DI MONTAGGIO**
-  **CAVIDOTTO MT INTERNO AREA PARCO**
-  **CAVIDOTTO 36 kV**
-  **STAZIONE RTN 380/150 kV**
-  **STAZIONE RTN 380/36 kV**

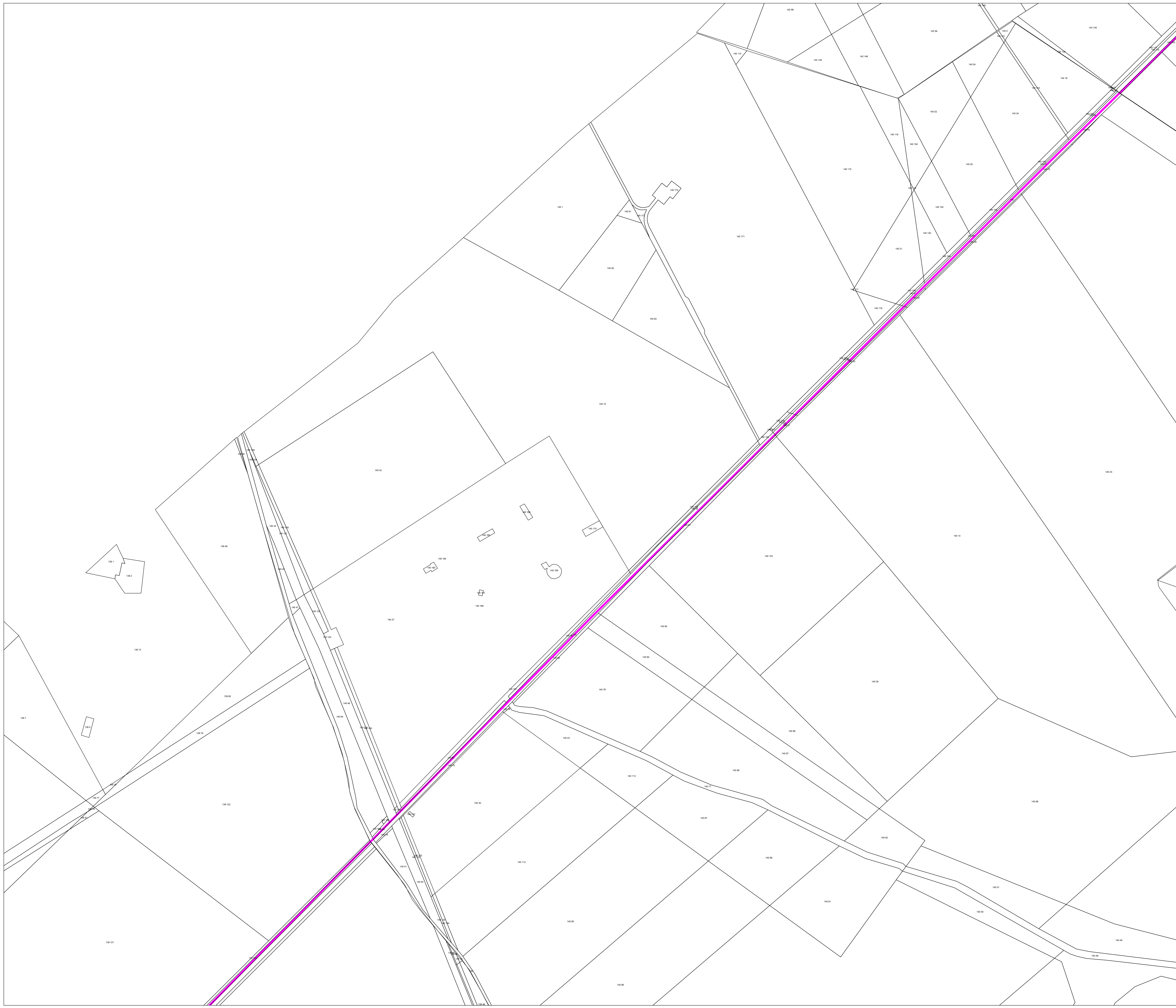


wtg	Latitudine	Longitudine	UTM84-33 N	UTM84-33 E
1	41°40' 2.69"N	15°31'39.21"E	4612985.6311 m N	543918.9117 m E
2	41°39'27.95"N	15°32' 2.75"E	4611917.4971 m N	544469.6926 m E
3	41°39'19.76"N	15°32'40.00"E	4611670.0000 m N	545332.0000 m E
4	41°38'29.57"N	15°34'12.73"E	4610136.1033 m N	547487.4695 m E
5	41°38'36.47"N	15°35'19.97"E	4610359.1836 m N	549041.8497 m E
6	41°37'57.40"N	15°36'21.16"E	4609164.6184 m N	550465.4739 m E
7	41°36'57.56"N	15°36' 5.82"E	4607316.0000 m N	550123.0000 m E
8	41°37' 2.40"N	15°34'33.87"E	4607451.0000 m N	547994.0000 m E

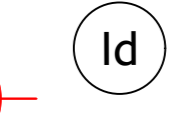





S.E.	Latitudine	Longitudine	UTM84-33 N	UTM84-33 E
Terna	41°32'42.45"N	15°27'10.05"E	4599373.8722 m N	537765.0106 m E

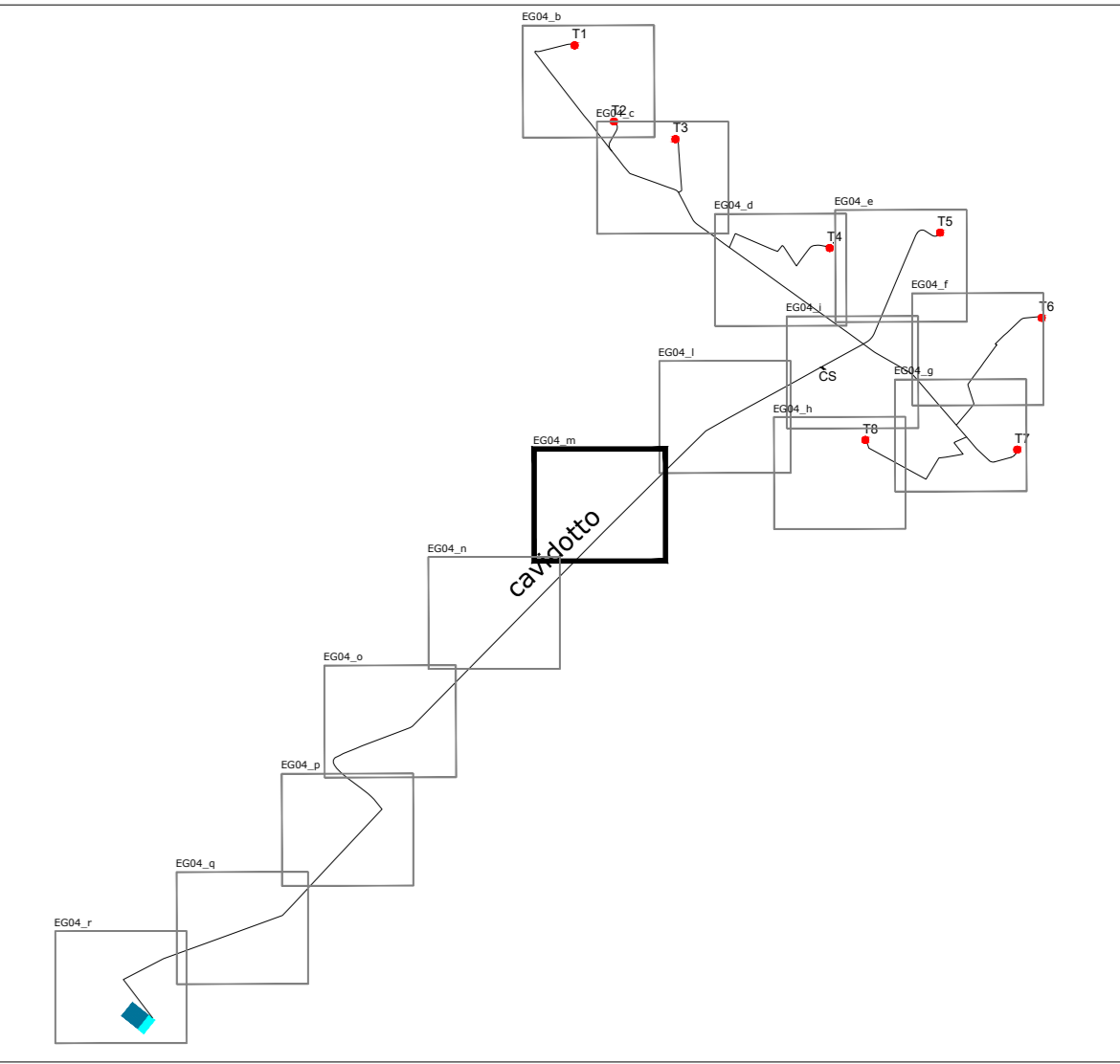


<b>REGIONE PUGLIA</b> 	<b>PROVINCIA DI FOGGIA</b> 	<b>COMUNE DI RIGNANO GARGANICO</b> 												
<b>COPPA DEL VENTO</b>														
Denominazione Impianto:		Fogli Rignano G.co.: 19/29/36/40/41/43/44/45												
Ubicazione:		Particelle: varie												
<b>PROGETTO DEFINITIVO</b>														
di un Parco Eolico composto da n. 8 aerogeneratori di potenza nominale pari a 6,0 MW, da ubicarsi in agro del comune di Rignano Garganico (FG) - località "Coppa del Vento-Mezzana Grande" e delle opere connesse e delle infrastrutture indispensabili da ubicarsi in agro del comune di Lucera (FG)														
 <b>RAVANO WIND</b> VIA XII OTTOBRE, 2/91 GENOVA (GE) - 16121 P.IVA 02815210998 ravano@pec.it														
ELABORATO		Tav n° EG04.J												
Inquadramento dell' Area di Progetto su Catastale, Quadro di Unione		Scala 1:2.000												
<table border="1" style="width: 100%; border-collapse: collapse;"> <thead> <tr> <th>Numero</th> <th>Data</th> <th>Modific</th> <th>Eseguito</th> <th>Verificato</th> <th>Approvato</th> </tr> </thead> <tbody> <tr> <td>Rev 0</td> <td>Settembre 2023</td> <td>Intervento in art. 15 D.Lgs. 152/06 - Intervento Autorizzatorio Unica art. 15 D.Lgs. 381/03</td> <td></td> <td></td> <td></td> </tr> </tbody> </table>		Numero	Data	Modific	Eseguito	Verificato	Approvato	Rev 0	Settembre 2023	Intervento in art. 15 D.Lgs. 152/06 - Intervento Autorizzatorio Unica art. 15 D.Lgs. 381/03				
Numero	Data	Modific	Eseguito	Verificato	Approvato									
Rev 0	Settembre 2023	Intervento in art. 15 D.Lgs. 152/06 - Intervento Autorizzatorio Unica art. 15 D.Lgs. 381/03												
PROGETTAZIONE GENERALE STUDIO DI INGEGNERIA Ing. Michele R.G. CURTOTTI Viale Il Glugno n. 385 71016 San Severo (FG) Ordine degli Ingegneri di Foggia n. 3704 mail: ing.curtotti@alice.it pec: ing.curtotti@pec.it Cell: 3284220246		Spazio Riservato agli Enti												
														
Tutti i diritti sono riservati. la riproduzione anche parziale del disegno è vietata.														



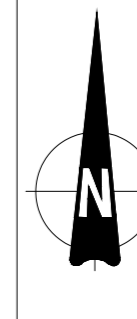
### LEGENDA


-  AEROGENERATORE
-  PIAZZOLA DI MONTAGGIO
-  CAVIDOTTO MT INTERNO AREA PARCO
-  CAVIDOTTO 36 kV
-  STAZIONE RTN 380/150 kV
-  STAZIONE RTN 380/36 kV



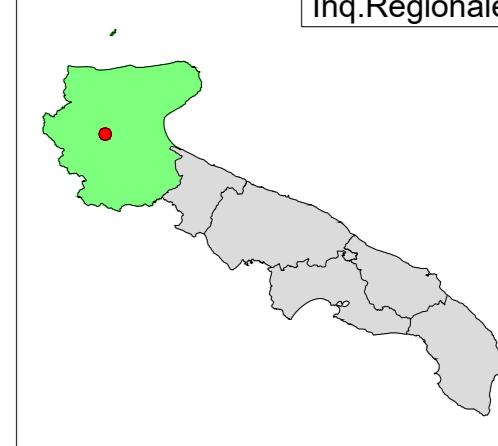
wtg	Latitudine	Longitudine	UTM84-33 N	UTM84-33 E
1	41°40' 2.69"N	15°31'39.21"E	4612985.6311 m N	543918.9117 m E
2	41°39'27.95"N	15°32' 2.75"E	4611917.4971 m N	544469.6926 m E
3	41°39'19.76"N	15°32'40.00"E	4611670.0000 m N	545332.0000 m E
4	41°38'29.57"N	15°34'12.73"E	4610136.1033 m N	547487.4695 m E
5	41°38'36.47"N	15°35'19.97"E	4610359.1836 m N	549041.8497 m E
6	41°37'57.40"N	15°36'21.16"E	4609164.6184 m N	550465.4739 m E
7	41°36'57.56"N	15°36' 5.82"E	4607316.0000 m N	550123.0000 m E
8	41°37' 2.40"N	15°34'33.87"E	4607451.0000 m N	547994.0000 m E

S.E.	Latitudine	Longitudine	UTM84-33 N	UTM84-33 E
Terna	41°32'42.45"N	15°27'10.05"E	4599373.8722 m N	537765.0106 m E

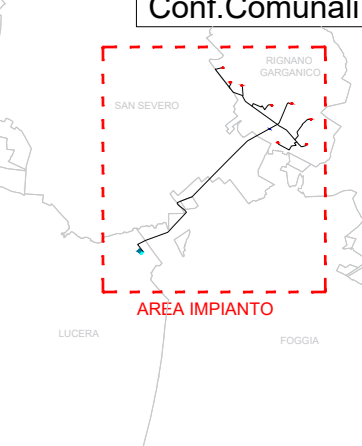




Inq. Nazionale



Inq. Regionale

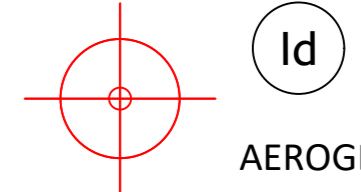




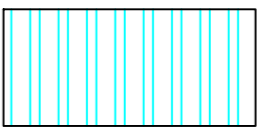


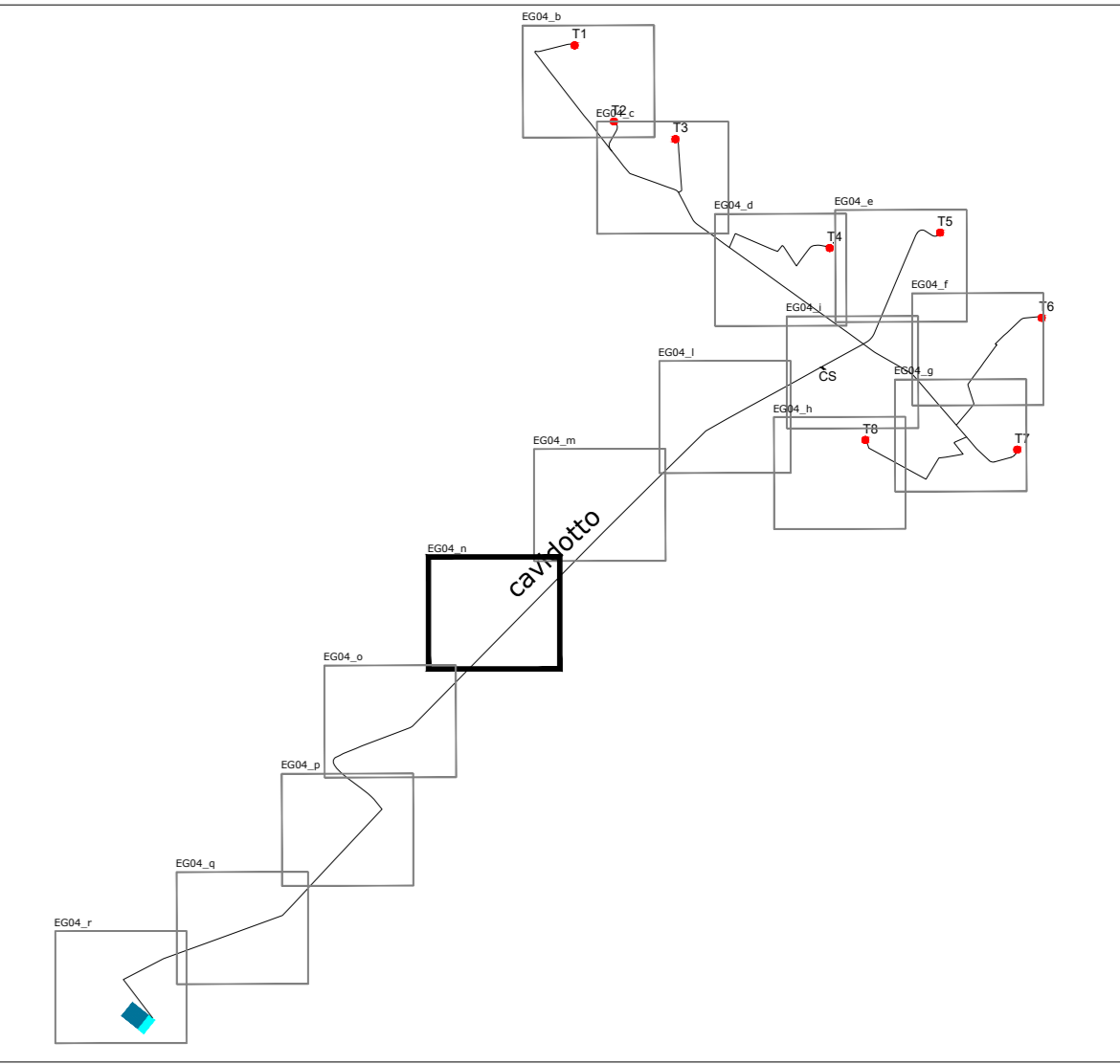
Conf. Comunali

<b>REGIONE PUGLIA</b> 	<b>PROVINCIA DI FOGGIA</b> 	<b>COMUNE DI RIGNANO GARGANICO</b> 												
<b>COPPA DEL VENTO</b>														
Denominazione Impianto: <b>COPPA DEL VENTO</b>		Fogli Rignano G. co.: 19/29/36/40/41/43/44/45												
Ubicazione: <b>Comune di Rignano Garganico (FG) Località "Coppa del Vento - Mezzana Grande"</b>		Particelle: varie												
<b>PROGETTO DEFINITIVO</b> di un Parco Eolico composto da n. 8 aerogeneratori di potenza nominale pari a 6,0 MW, da ubicarsi in agro del comune di Rignano Garganico (FG) - località "Coppa del Vento-Mezzana Grande" e delle opere connesse e delle infrastrutture indispensabili da ubicarsi in agro del comune di Lucera (FG)														
<b>PROponente</b>  <b>RAVANO WIND</b> VIA XII OTTOBRE, 2/91 GENOVA (GE) - 16121 P.IVA 02815210998 ravano@wind.it		Tav. n° EG04_m												
<b>ELABORATO</b> Inquadramento dell' Area di Progetto su Catastale, Quadro di Unione		Scala 1:2.000												
<table border="1" style="width: 100%; border-collapse: collapse;"> <thead> <tr> <th>Numero</th> <th>Data</th> <th>Modifico</th> <th>Eseguito</th> <th>Verificato</th> <th>Approvato</th> </tr> </thead> <tbody> <tr> <td>Rev 0</td> <td>Settembre 2023</td> <td>Intesa Via art.23 D.Lgs. 152006 - Intesa Autorizzazione Unica art.10 D.Lgs. 381005</td> <td></td> <td></td> <td></td> </tr> </tbody> </table>			Numero	Data	Modifico	Eseguito	Verificato	Approvato	Rev 0	Settembre 2023	Intesa Via art.23 D.Lgs. 152006 - Intesa Autorizzazione Unica art.10 D.Lgs. 381005			
Numero	Data	Modifico	Eseguito	Verificato	Approvato									
Rev 0	Settembre 2023	Intesa Via art.23 D.Lgs. 152006 - Intesa Autorizzazione Unica art.10 D.Lgs. 381005												
<b>PROGETTAZIONE GENERALE</b> STUDIO DI INGEGNERIA Ing. Michele R.G. CURTOTTI Viale Il Gluglio n. 385 71016 San Severo (FG) Codice degli Ingegneri di Foggia n. 3704 mail: ing.curtotti@alice.it pec: ing.curtotti@pec.it Cell.3586220246		Spazio Riservato agli Enti												
														
Tutti i diritti sono riservati, la riproduzione anche parziale del disegno è vietata.														



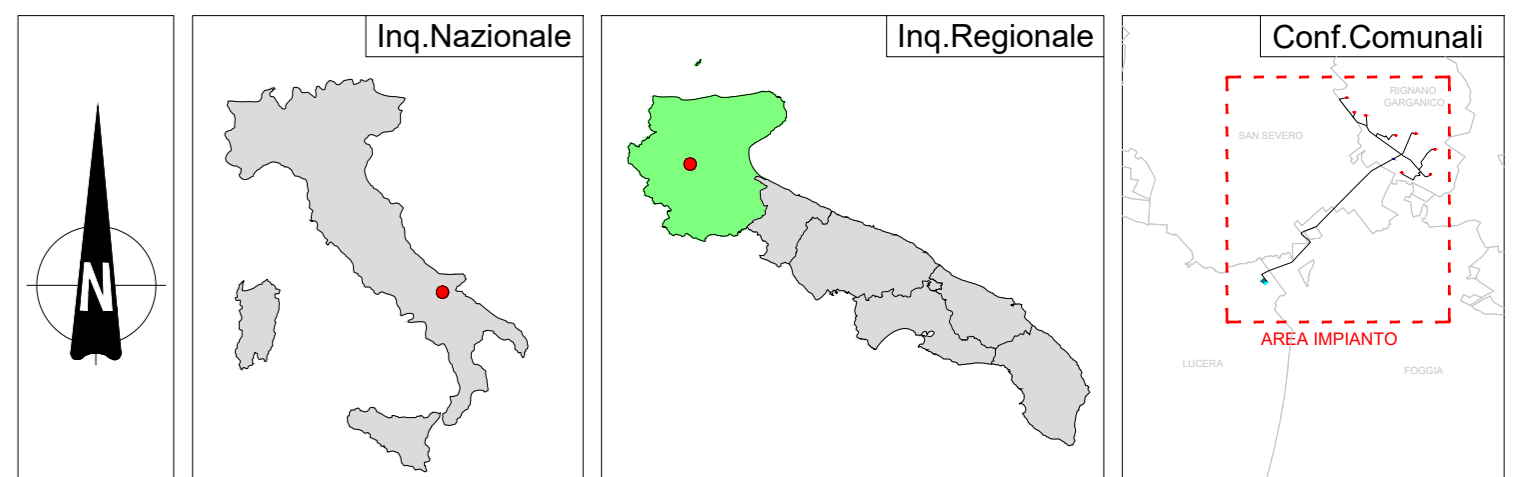
**LEGENDA**

-  AEROGENERATORE
-  PIAZZOLA DI MONTAGGIO
-  CAVIDOTTO MT INTERNO AREA PARCO
-  CAVIDOTTO 36 kV
-  STAZIONE RTN 380/150 kV
-  STAZIONE RTN 380/36 kV



wtg	Latitudine	Longitudine	UTM84-33 N	UTM84-33 E
1	41°40' 2.69"N	15°31'39.21"E	4612985.6311 m N	543918.9117 m E
2	41°39'27.95"N	15°32' 2.75"E	4611917.4971 m N	544469.6926 m E
3	41°39'19.76"N	15°32'40.00"E	4611670.0000 m N	545332.0000 m E
4	41°38'29.57"N	15°34'12.73"E	4610136.1033 m N	547487.4695 m E
5	41°38'36.47"N	15°35'19.97"E	4610359.1836 m N	549041.8497 m E
6	41°37'57.40"N	15°36'21.16"E	4609164.6184 m N	550465.4739 m E
7	41°36'57.56"N	15°36' 5.82"E	4607316.0000 m N	550123.0000 m E
8	41°37' 2.40"N	15°34'33.87"E	4607451.0000 m N	547994.0000 m E


S.E.	Latitudine	Longitudine	UTM84-33 N	UTM84-33 E
Terna	41°32'42.45"N	15°27'10.05"E	4599373.8722 m N	537765.0106 m E



<b>REGIONE PUGLIA</b> 	<b>PROVINCIA DI FOGGIA</b> 	<b>COMUNE DI RIGNANO GARGANICO</b> 
--	---	---

Denominazione Impianto:	<b>COPPA DEL VENTO</b>	
Ubicazione:	Comune di Rignano Garganico (FG) Località "Coppa del Vento - Mezzana Grande"	Foglio Rignano G. co.: 19/29/36/40/41/43/44/45 Particelle: varie

**PROGETTO DEFINITIVO**  
di un Parco Eolico composto da n. 8 aerogeneratori di potenza nominale pari a 6,0 MW, da ubicarsi in agro del comune di Rignano Garganico (FG) - località "Coppa del Vento-Mezzana Grande" e delle opere connesse e delle infrastrutture indispensabili da ubicarsi in agro del comune di Lucera (FG)

	<b>RAVANO WIND</b> VIA XII OTTOBRE, 2/91 GENOVA (GE) - 16121 P.IVA 02815210998 ravanowind@pec.it
---	--

ELABORATO	Tav. n°	EG04_n
Inquadramento dell' Area di Progetto su Catastale - Quadro di Unione	Scala	1:2.000

Numero	Data	Modific	Eseguito	Verificato	Approvato
Rev 0	Settembre 2023	Intervento in base alla Variante n. 1/2023			

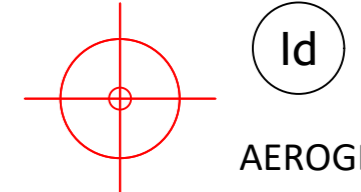





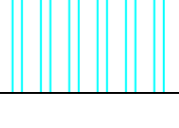
PROGETTAZIONE GENERALE  
STUDIO DI INGEGNERIA Ing. Michele R.G. CURTOTTI  
Viale Il Gluglio n. 385  
71016 San Severo (FG)  
Codice degli Ingegneri di Foggia n. 3704  
mail: ing.curtotti@alice.it  
pec: ing.curtotti@pec.it  
Cell. 3284220246

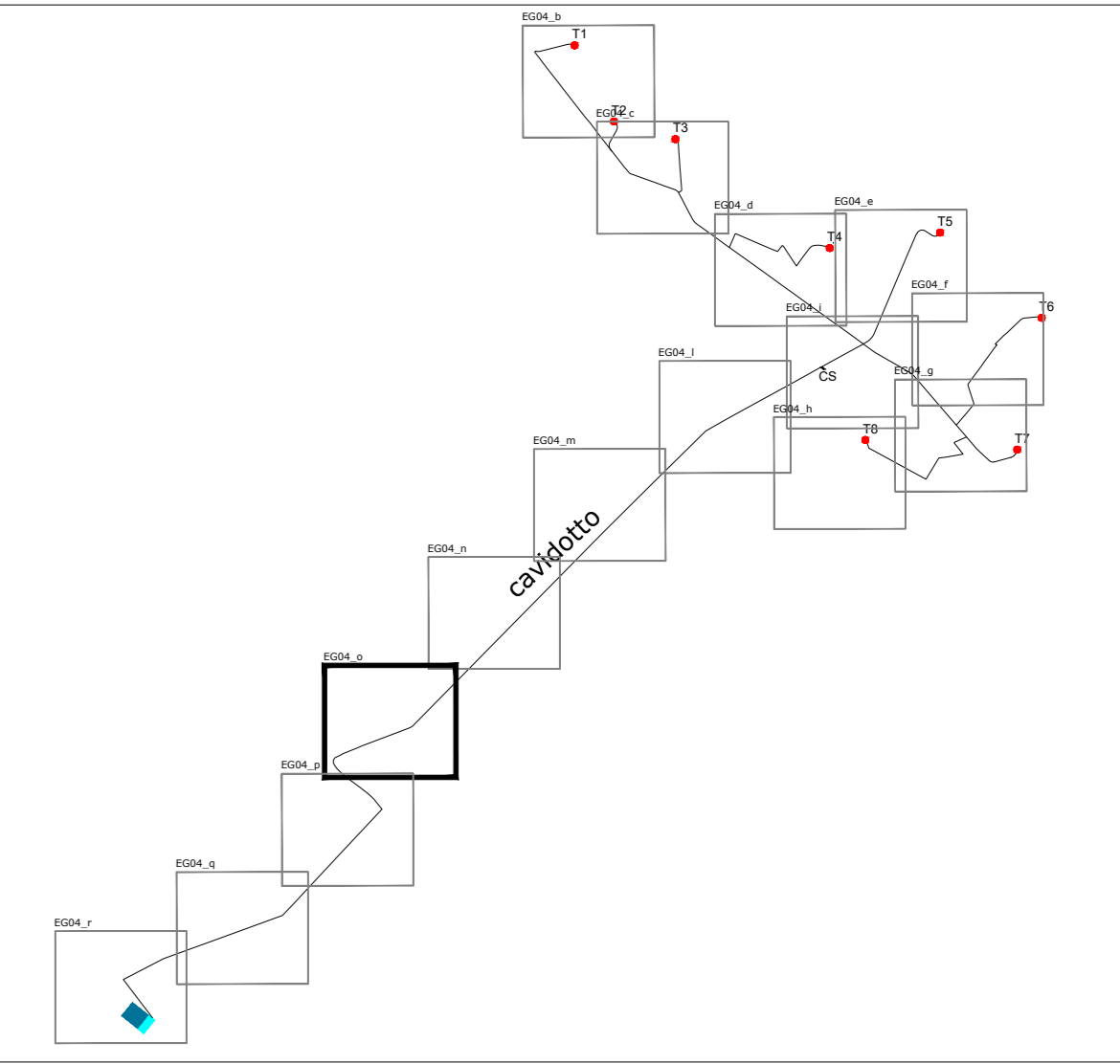
 Spazio Riservato agli Enti





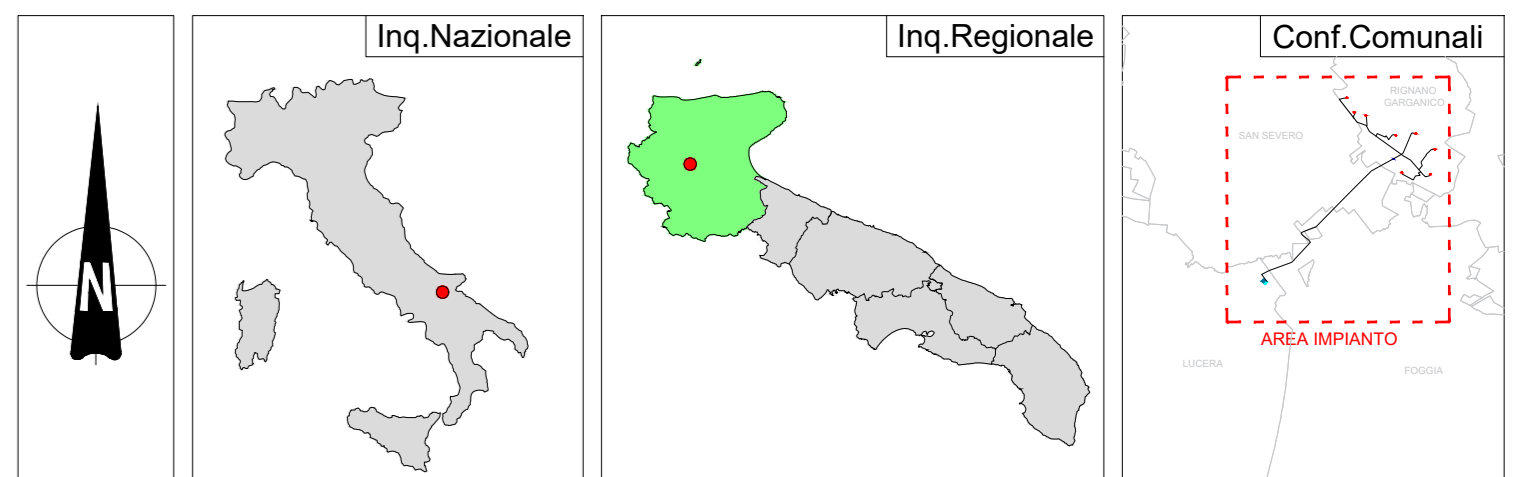
**LEGENDA**

-  **Id**
-  **AEROGENERATORE**
-  **PIAZZOLA DI MONTAGGIO**
-  **CAVIDOTTO MT INTERNO AREA PARCO**
-  **CAVIDOTTO 36 kV**
-  **STAZIONE RTN 380/150 kV**
-  **STAZIONE RTN 380/36 kV**

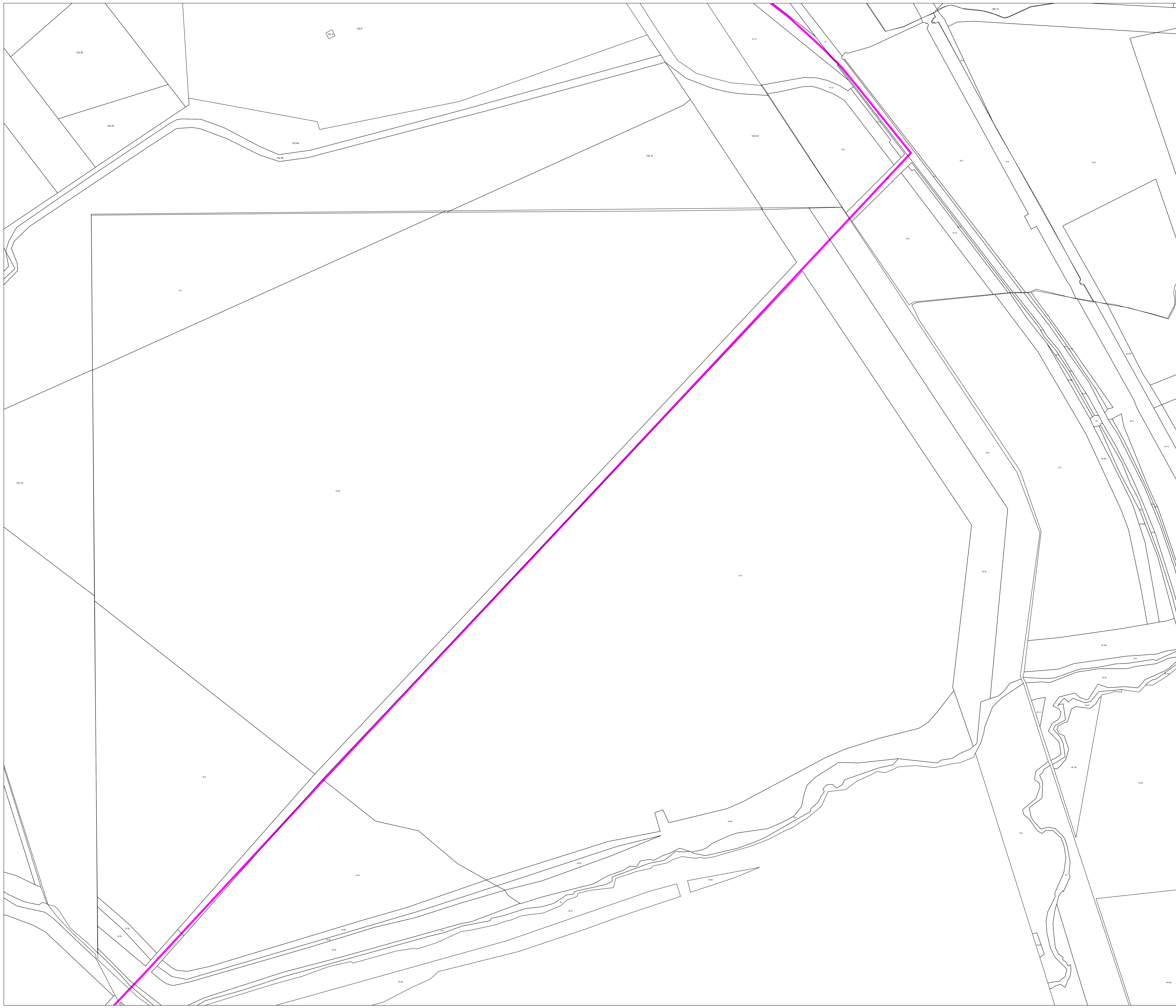


wtg	Latitudine	Longitudine	UTM84-33 N	UTM84-33 E
1	41°40' 2.69"N	15°31'39.21"E	4612985.6311 m N	543918.9117 m E
2	41°39'27.95"N	15°32' 2.75"E	4611917.4971 m N	544469.6926 m E
3	41°39'19.76"N	15°32'40.00"E	4611670.0000 m N	545332.0000 m E
4	41°38'29.57"N	15°34'12.73"E	4610136.1033 m N	547487.4695 m E
5	41°38'36.47"N	15°35'19.97"E	4610359.1836 m N	549041.8497 m E
6	41°37'57.40"N	15°36'21.16"E	4609164.6184 m N	550465.4739 m E
7	41°36'57.56"N	15°36' 5.82"E	4607316.0000 m N	550123.0000 m E
8	41°37' 2.40"N	15°34'33.87"E	4607451.0000 m N	547994.0000 m E

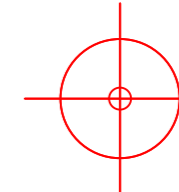





S.E.	Latitudine	Longitudine	UTM84-33 N	UTM84-33 E
Terna	41°32'42.45"N	15°27'10.05"E	4599373.8722 m N	537765.0106 m E

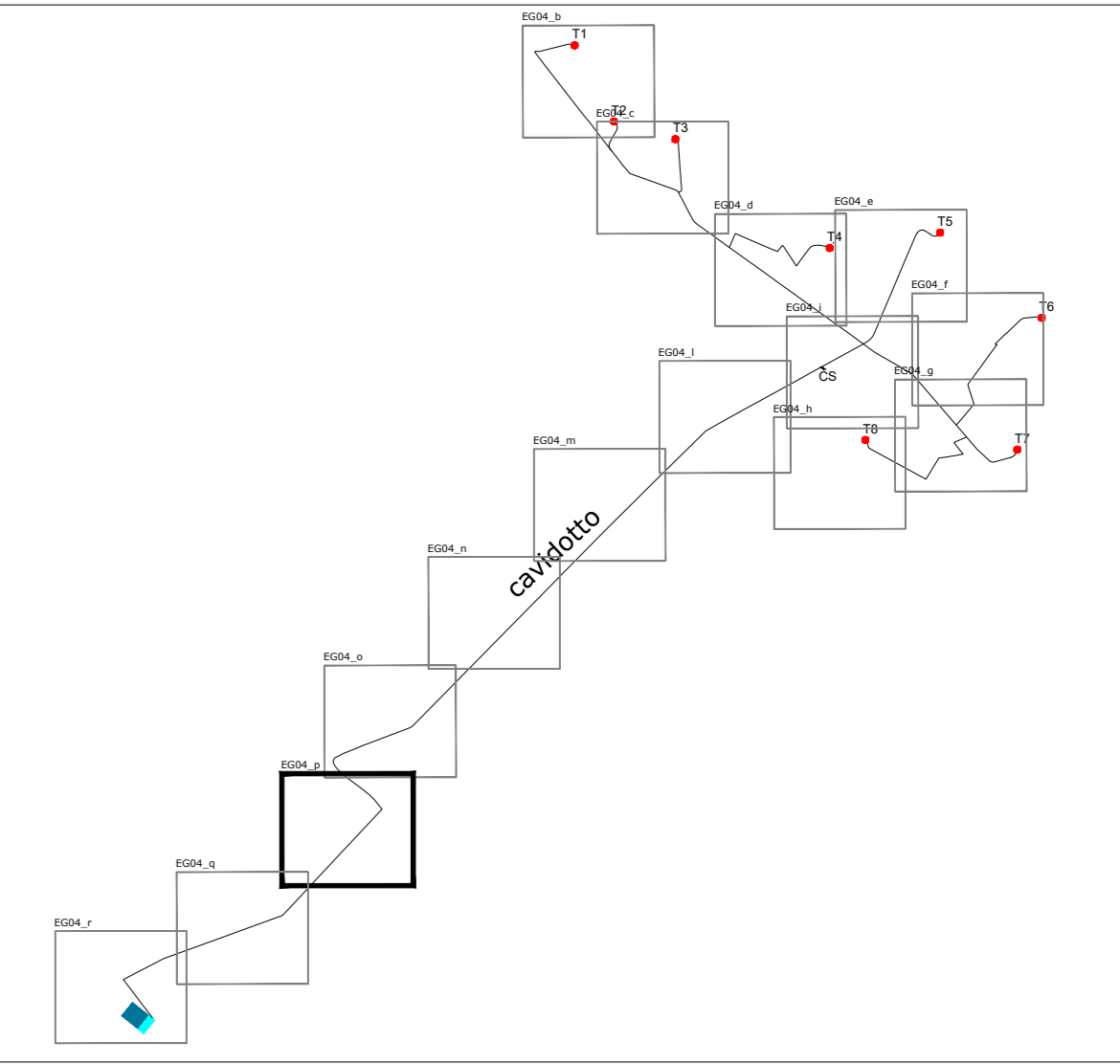


<b>REGIONE PUGLIA</b> 	<b>PROVINCIA DI FOGGIA</b> 	<b>COMUNE DI RIGNANO GARGANICO</b> 												
<b>COPPA DEL VENTO</b>														
Denominazione Impianto: <b>COPPA DEL VENTO</b> Ubicazione: <b>Comune di Rignano Garganico (FG) Località "Coppa del Vento - Mezzana Grande"</b>		Fogli Rignano G. co.: 19/29/36/40/41/43/44/45 Particelle: varie												
<b>PROGETTO DEFINITIVO</b> di un Parco Eolico composto da n. 8 aerogeneratori di potenza nominale pari a 6,0 MW, da ubicarsi in agro del comune di Rignano Garganico (FG) - località "Coppa del Vento-Mezzana Grande" e delle opere connesse e delle infrastrutture indispensabili da ubicarsi in agro del comune di Lucera (FG)														
<b>PROponente</b>  <b>RAVANO WIND</b> VIA XII OTTOBRE, 2/91 GENOVA (GE) - 16121 P.IVA 02815210998 ravano@pec.it		Tav. n° EG04_0 Scala 1:2.000												
<b>ELABORATO</b> Inquadramento dell' Area di Progetto su Catastale, Quadro di Unioni														
<table border="1" style="width: 100%; border-collapse: collapse;"> <thead> <tr> <th>Numero</th> <th>Data</th> <th>Modific</th> <th>Eseguito</th> <th>Verificato</th> <th>Approvato</th> </tr> </thead> <tbody> <tr> <td>Rev 0</td> <td>Settembre 2023</td> <td>Intervento V.A. art.23 D.Lgs. 152/06 - Intervento Autorizzazione Unica art.10 D.Lgs. 381/03</td> <td></td> <td></td> <td></td> </tr> </tbody> </table>			Numero	Data	Modific	Eseguito	Verificato	Approvato	Rev 0	Settembre 2023	Intervento V.A. art.23 D.Lgs. 152/06 - Intervento Autorizzazione Unica art.10 D.Lgs. 381/03			
Numero	Data	Modific	Eseguito	Verificato	Approvato									
Rev 0	Settembre 2023	Intervento V.A. art.23 D.Lgs. 152/06 - Intervento Autorizzazione Unica art.10 D.Lgs. 381/03												
<b>PROGETTAZIONE GENERALE</b> STUDIO DI INGEGNERIA Ing. Michele R.G. CURTOTTI Viale Il Glugno n. 385 71016 San Severo (FG) Ordine degli Ingegneri di Foggia n. 3704 mail: ing.curtotti@alice.it pec: ing.curtotti@pec.it Cell.3586220246		Spazio Riservato agli Enti 												
Tutti i diritti sono riservati, la riproduzione anche parziale del disegno è vietata.														



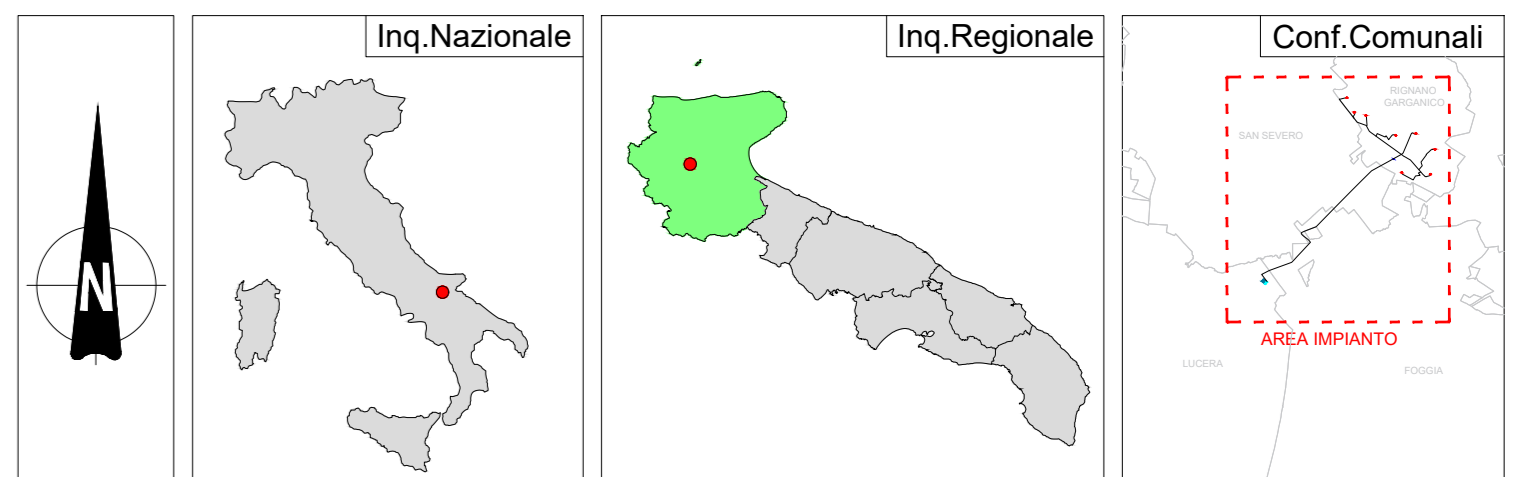
**LEGENDA**

-  **Id**  
AEROGENERATORE
-  PIAZZOLA DI MONTAGGIO
-  CAVIDOTTO MT INTERNO AREA PARCO
-  CAVIDOTTO 36 kV
-  STAZIONE RTN 380/150 kV
-  STAZIONE RTN 380/36 kV

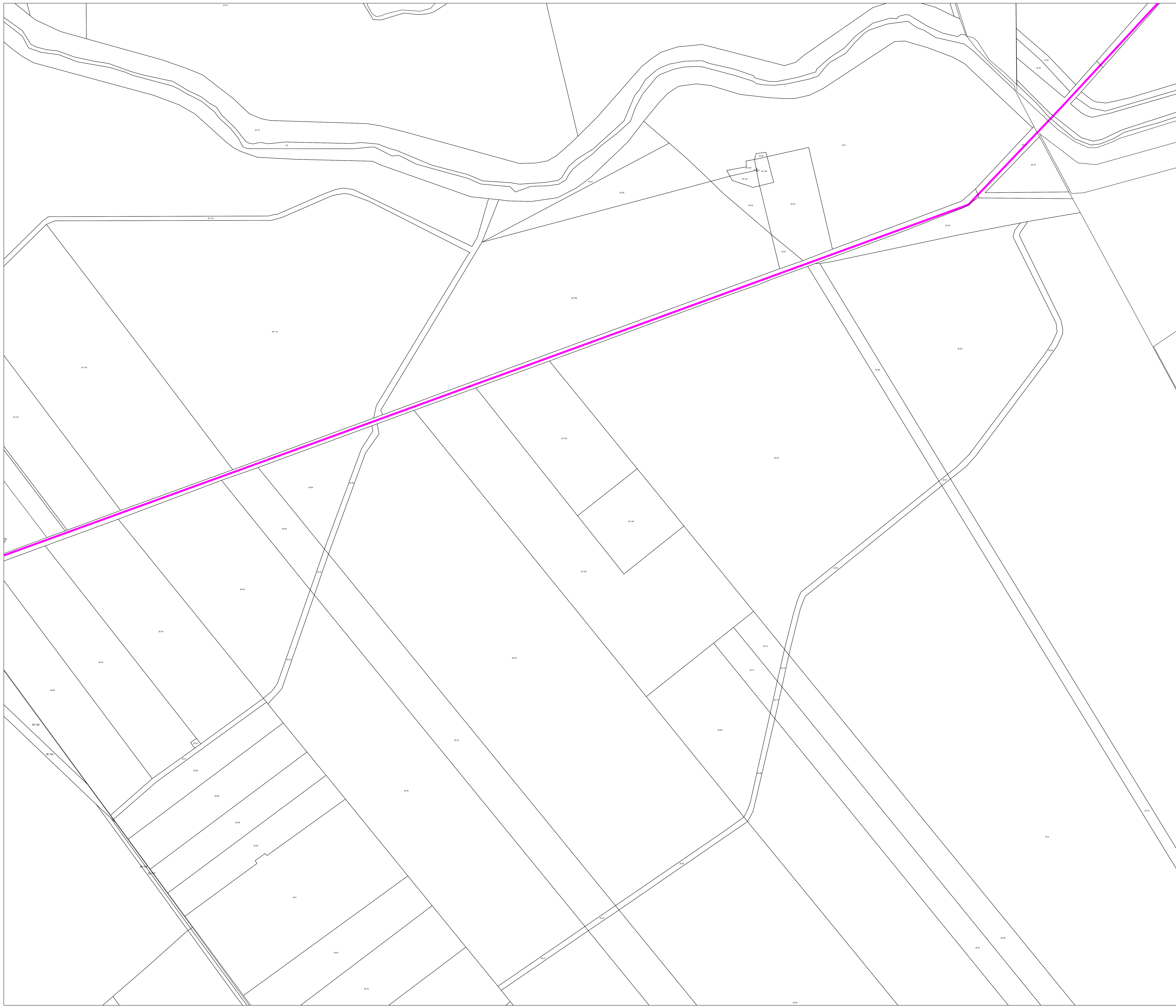


wtg	Latitudine	Longitudine	UTM84-33 N	UTM84-33 E
1	41°40' 2.69"N	15°31'39.21"E	4612985.6311 m N	543918.9117 m E
2	41°39'27.95"N	15°32' 2.75"E	4611917.4971 m N	544469.6926 m E
3	41°39'19.76"N	15°32'40.00"E	4611670.0000 m N	545332.0000 m E
4	41°38'29.57"N	15°34'12.73"E	4610136.1033 m N	547487.4695 m E
5	41°38'36.47"N	15°35'19.97"E	4610359.1836 m N	549041.8497 m E
6	41°37'57.40"N	15°36'21.16"E	4609164.6184 m N	550465.4739 m E
7	41°36'57.56"N	15°36' 5.82"E	4607316.0000 m N	550123.0000 m E
8	41°37' 2.40"N	15°34'33.87"E	4607451.0000 m N	547994.0000 m E

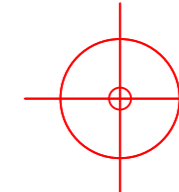





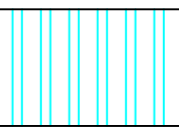
S.E.	Latitudine	Longitudine	UTM84-33 N	UTM84-33 E
Terna	41°32'42.45"N	15°27'10.05"E	4599373.8722 m N	537765.0106 m E

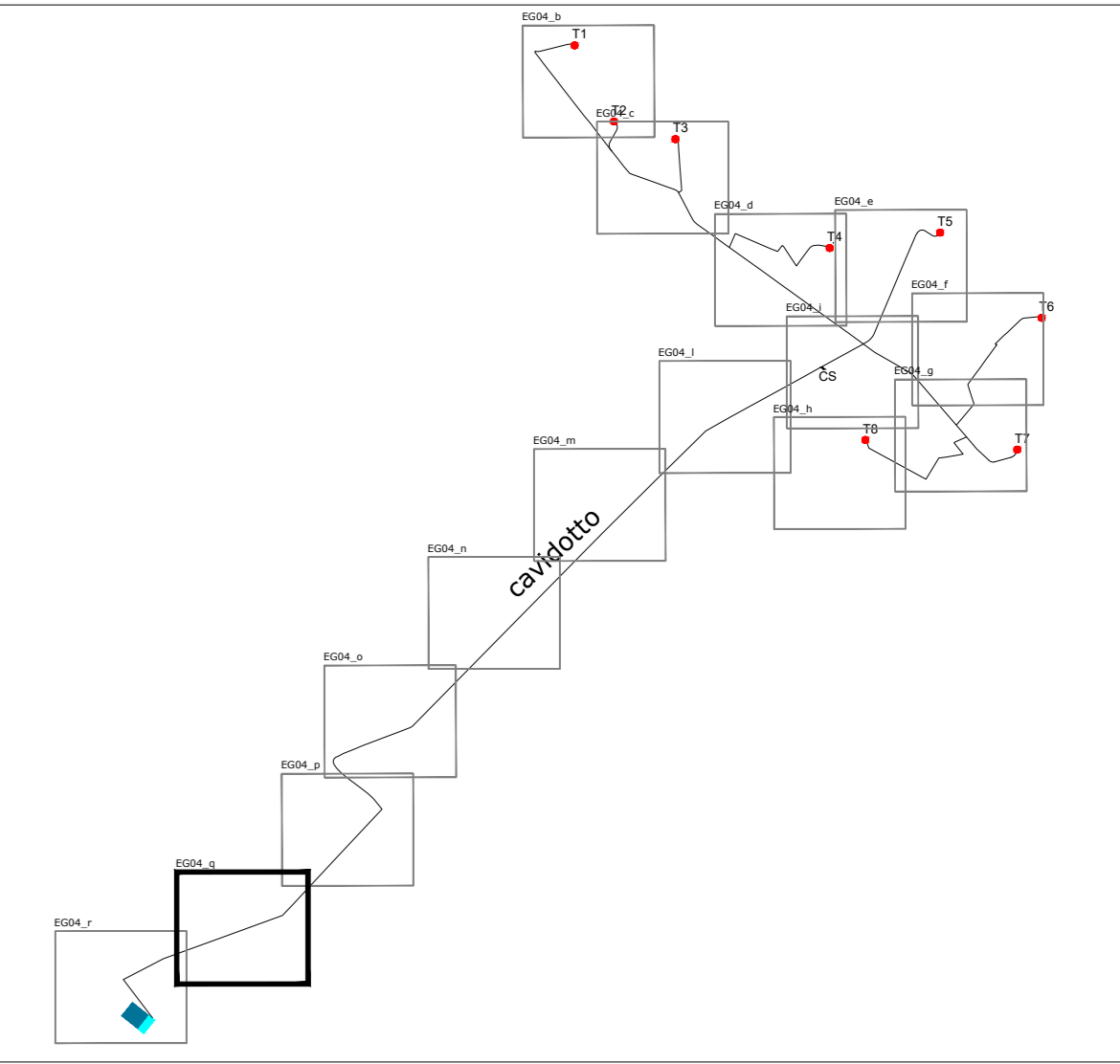


<b>REGIONE PUGLIA</b> 	<b>PROVINCIA DI FOGGIA</b> 	<b>COMUNE DI RIGNANO GARGANICO</b> 												
<b>COPPA DEL VENTO</b>														
Denominazione Impianto:		Fogli Rignano G. co.: 19/29/36/40/41/43/44/45												
Ubicazione:		Particelle: varie												
<b>PROGETTO DEFINITIVO</b> di un Parco Eolico composto da n. 8 aerogeneratori di potenza nominale pari a 6,0 MW, da ubicarsi in agro del comune di Rignano Garganico (FG) - località "Coppa del Vento-Mezzana Grande" e delle opere connesse e delle infrastrutture indispensabili da ubicarsi in agro del comune di Lucera (FG)														
<b>PROponente</b>  <b>RAVANO WIND</b> VIA XII OTTOBRE, 2/91 GENOVA (GE) - 16121 P.IVA 02815210998 ravanowind@pec.it														
ELABORATO		Tav n° EG04_p												
Inquadramento dell' Area di Progetto su Catastale, Quadro di Unione		Scala 1:2.000												
<table border="1" style="width: 100%; border-collapse: collapse;"> <thead> <tr> <th>Numero</th> <th>Data</th> <th>Modific</th> <th>Eseguito</th> <th>Verificato</th> <th>Approvato</th> </tr> </thead> <tbody> <tr> <td>Rev 0</td> <td>Settembre 2023</td> <td>Intesa Via art23 D.Lgs. 152006 - Intesa Associazione Unica art 13 D.Lgs. 381005</td> <td></td> <td></td> <td></td> </tr> </tbody> </table>			Numero	Data	Modific	Eseguito	Verificato	Approvato	Rev 0	Settembre 2023	Intesa Via art23 D.Lgs. 152006 - Intesa Associazione Unica art 13 D.Lgs. 381005			
Numero	Data	Modific	Eseguito	Verificato	Approvato									
Rev 0	Settembre 2023	Intesa Via art23 D.Lgs. 152006 - Intesa Associazione Unica art 13 D.Lgs. 381005												
PROGETTAZIONE GENERALE STUDIO DI INGEGNERIA Ing. Michele R.G. CURTOTTI Viale Il Glugno n. 385 71016 San Severo (FG) Ordine degli Ingegneri di Foggia n. 3704 mail: ing.curtotti@alice.it pec: ing.curtotti@pec.it Cell. 3394220246		Spazio Riservato agli Enti												
														
Tutti i diritti sono riservati. La riproduzione anche parziale del disegno è vietata.														



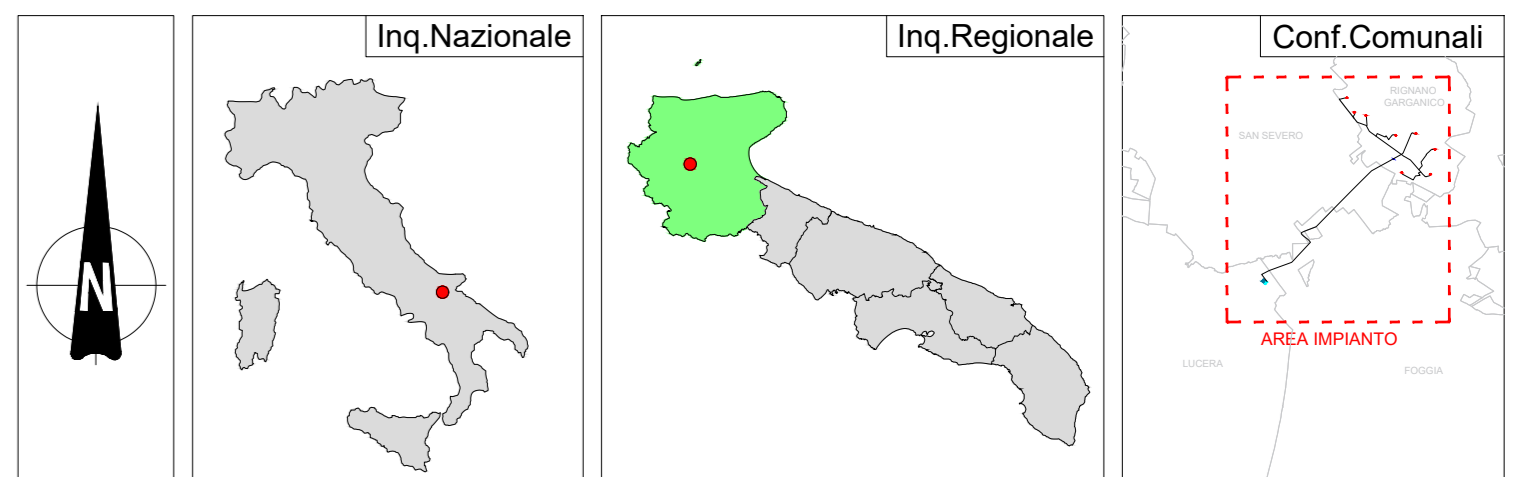
**LEGENDA**

-  **Id**
-  **AEROGENERATORE**
-  **PIAZZOLA DI MONTAGGIO**
-  **CAVIDOTTO MT INTERNO AREA PARCO**
-  **CAVIDOTTO 36 kV**
-  **STAZIONE RTN 380/150 kV**
-  **STAZIONE RTN 380/36 kV**




wtg	Latitudine	Longitudine	UTM84-33 N	UTM84-33 E
1	41°40' 2.69"N	15°31'39.21"E	4612985.6311 m N	543918.9117 m E
2	41°39'27.95"N	15°32' 2.75"E	4611917.4971 m N	544469.6926 m E
3	41°39'19.76"N	15°32'40.00"E	4611670.0000 m N	545332.0000 m E
4	41°38'29.57"N	15°34'12.73"E	4610136.1033 m N	547487.4695 m E
5	41°38'36.47"N	15°35'19.97"E	4610359.1836 m N	549041.8497 m E
6	41°37'57.40"N	15°36'21.16"E	4609164.6184 m N	550465.4739 m E
7	41°36'57.56"N	15°36' 5.82"E	4607316.0000 m N	550123.0000 m E
8	41°37' 2.40"N	15°34'33.87"E	4607451.0000 m N	547994.0000 m E

S.E.	Latitudine	Longitudine	UTM84-33 N	UTM84-33 E
Terna	41°32'42.45"N	15°27'10.05"E	4599373.8722 m N	537765.0106 m E



<b>REGIONE PUGLIA</b> 	<b>PROVINCIA DI FOGGIA</b> 	<b>COMUNE DI RIGNANO GARGANICO</b> 
<b>Denominazione Impianto: COPPA DEL VENTO</b>		
Ubicazione: <b>Comune di Rignano Garganico (FG)</b> <b>Località "Coppa del Vento - Mezzana Grande"</b>		Foglio Rignano G. co.: 19/29/36/40/41/43/44/45 Particelle: varie

**PROGETTO DEFINITIVO**  
di un Parco Eolico composto da n. 8 aerogeneratori di potenza nominale pari a 6,0 MW,  
da ubicarsi in agro del comune di Rignano Garganico (FG) - località "Coppa del Vento-Mezzana Grande"  
e delle opere connesse e delle infrastrutture indispensabili da ubicarsi in agro del comune di Lucera (FG)

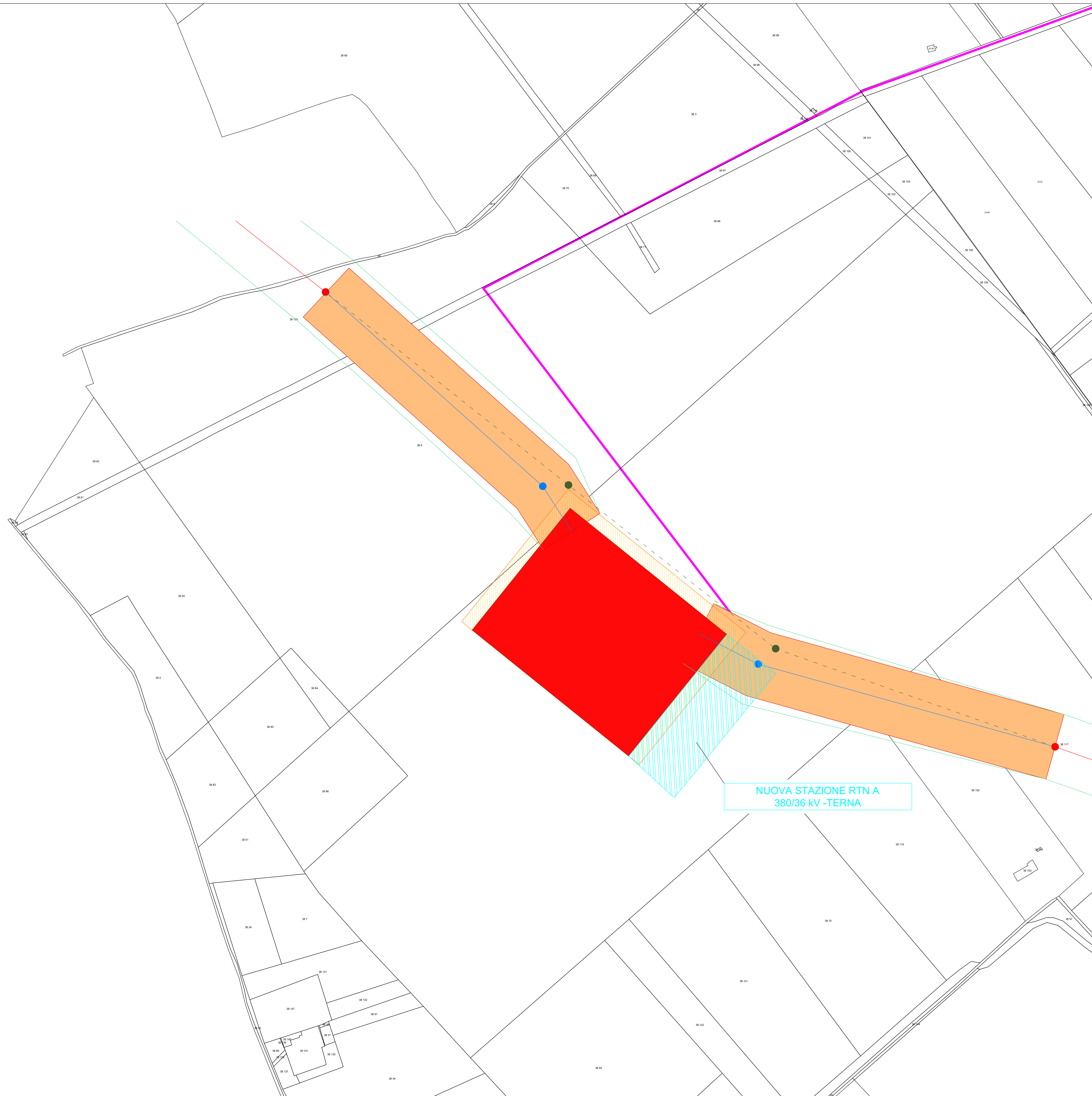
	<b>RAVANO WIND</b> VIA XII OTTOBRE, 2/91 GENOVA (GE) - 16121 P.IVA 02815210998 ravanowind@pec.it
---	--

ELABORATO		Tav n°	EG04_a
Inquadramento dell' Area di Progetto su Catastale, Quadro di Unione		Scala	1:2.000
Numero	Data	Modific	Eseguito
Rev 0	Settembre 2023	Intesa Via art23 D.Lgs. 152/06 - Intesa Associazione Unica art 15 D.Lgs. 381/05	Verificato
		Approvato	

PROGETTAZIONE GENERALE  
STUDIO DI INGEGNERIA Ing. Michele R.G. CURTOTTI  
Viale Il Glugno n. 385  
71016 San Severo (FG)  
Ordine degli Ingegneri di Foggia n. 3704  
mail: ing.curtotti@alice.it  
pec: ing.curtotti@pec.it  
Cell. 3394220246

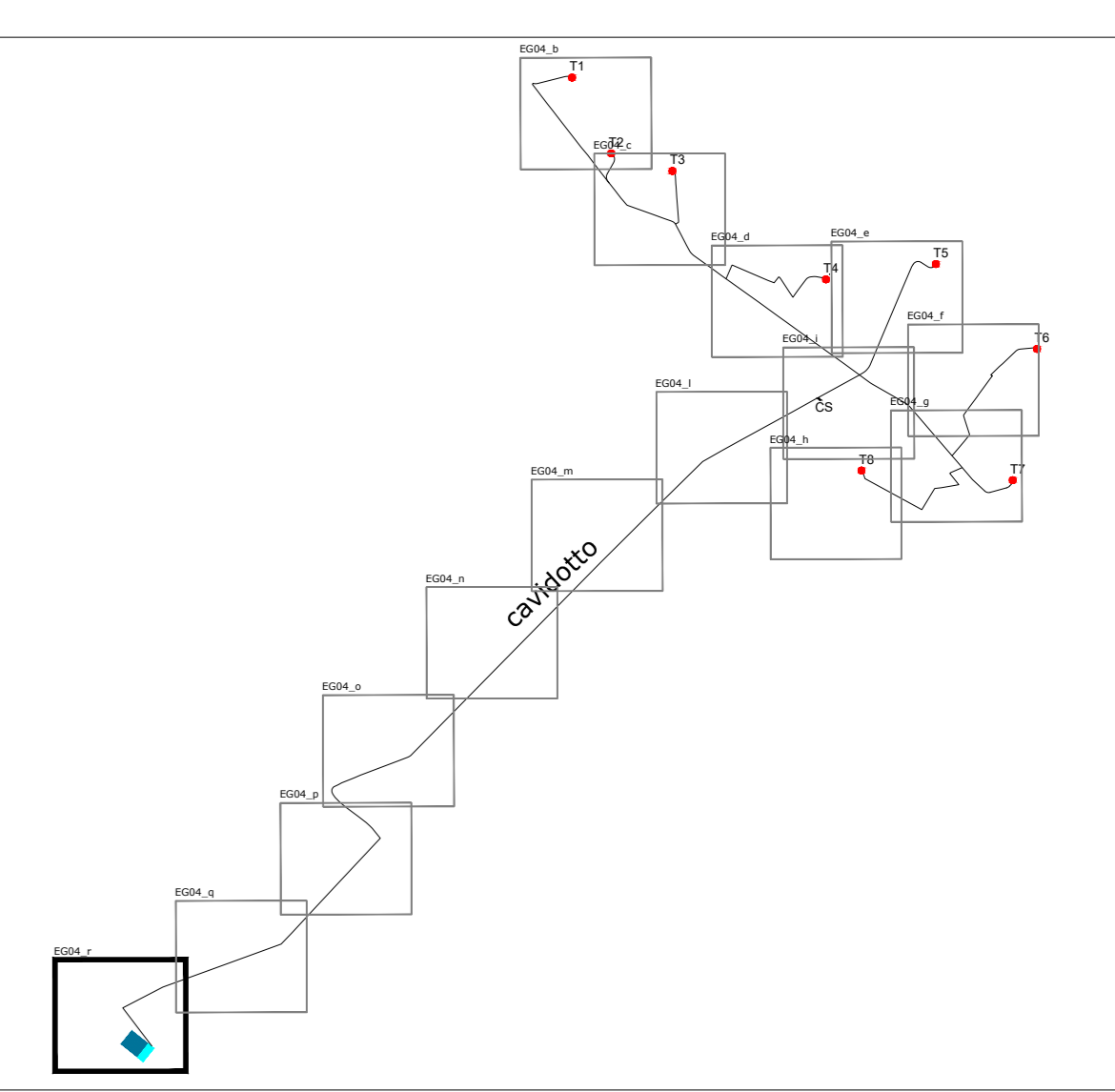
 Spazio Riservato agli Enti





**LEGENDA**

- Id AEROGENERATORE
- PIAZZOLA DI MONTAGGIO
- CAVIDOTTO MT INTERNO AREA PARCO
- CAVIDOTTO 36 kV
- STAZIONE RTN 380/150 kV
- STAZIONE RTN 380/36 kV



wtg	Latitudine	Longitudine	UTM84-33 N	UTM84-33 E
1	41°40' 2.69"N	15°31'39.21"E	4612985.6311 m N	543918.9117 m E
2	41°39'27.95"N	15°32' 2.75"E	4611917.4971 m N	544469.6926 m E
3	41°39'19.76"N	15°32'40.00"E	4611670.0000 m N	545332.0000 m E
4	41°38'29.57"N	15°34'12.73"E	4610136.1033 m N	547487.4695 m E
5	41°38'36.47"N	15°35'19.97"E	4610359.1836 m N	549041.8497 m E
6	41°37'57.40"N	15°36'21.16"E	4609164.6184 m N	550465.4739 m E
7	41°36'57.56"N	15°36' 5.82"E	4607316.0000 m N	550123.0000 m E
8	41°37' 2.40"N	15°34'33.87"E	4607451.0000 m N	547994.0000 m E

S.E.	Latitudine	Longitudine	UTM84-33 N	UTM84-33 E
Terna	41°32'42.45"N	15°27'10.05"E	4599373.8722 m N	537765.0106 m E

Inq. Nazionale

Inq. Regionale

Conf. Comunali

<b>REGIONE PUGLIA</b> 	<b>PROVINCIA DI FOGGIA</b> 	<b>COMUNE DI RIGNANO GARGANICO</b> 
<b>COPPA DEL VENTO</b>		
Denominazione Impianto:		Fogli Rignano G. co.: 19/29/36/40/41/43/44/45
Ubicazione:		Particelle: varie
<b>PROGETTO DEFINITIVO</b>		
di un Parco Eolico composto da n. 8 aerogeneratori di potenza nominale pari a 6,0 MW, da ubicarsi in agro del comune di Rignano Garganico (FG) - località "Coppa del Vento-Mezzana Grande" e delle opere connesse e delle infrastrutture indispensabili da ubicarsi in agro del comune di Lucera (FG)		
<b>PROponente</b>		<b>RAVANO WIND</b> VIA XII OTTOBRE, 2/91 GENOVA (GE) - 16121 P.IVA 02815210998 ravanowind@pec.it
<b>ELABORATO</b>		Tav. n° EG04_L
Inquadramento dell' Area di Progetto su Catastale, Quadro di Unione		Scala 1:2.000
Numero	Data	Modific
Rev 0	Settembre 2023	Interv. VIA art.23 D.Lgs. 152006 - Interv. Autorizzazione Unica art.15 D.Lgs. 381005
Eseguito	Verificato	Approvato
PROGETTAZIONE GENERALE STUDIO DI INGEGNERIA Ing. Michele R.G. CURTOTTI Viale Il Glugno n. 385 71016 San Severo (FG) Ordine degli Ingegneri di Foggia n. 3704 mail: ing.curtotti@alice.it pec: ing.curtotti@pec.it Cell. 3394220246		Spazio Riservato agli Enti