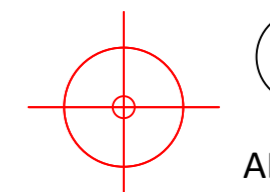
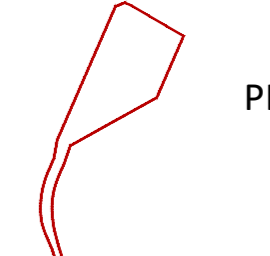




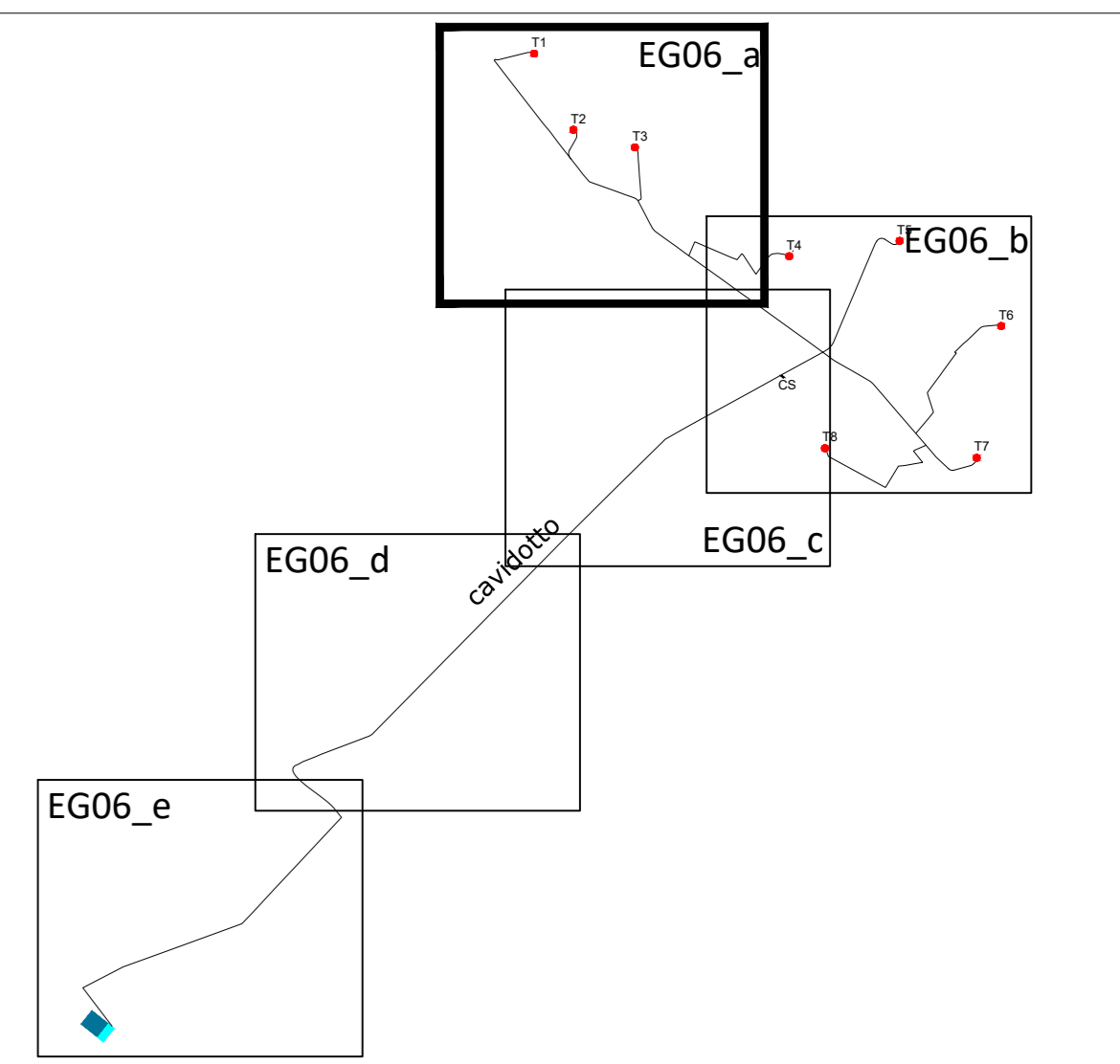


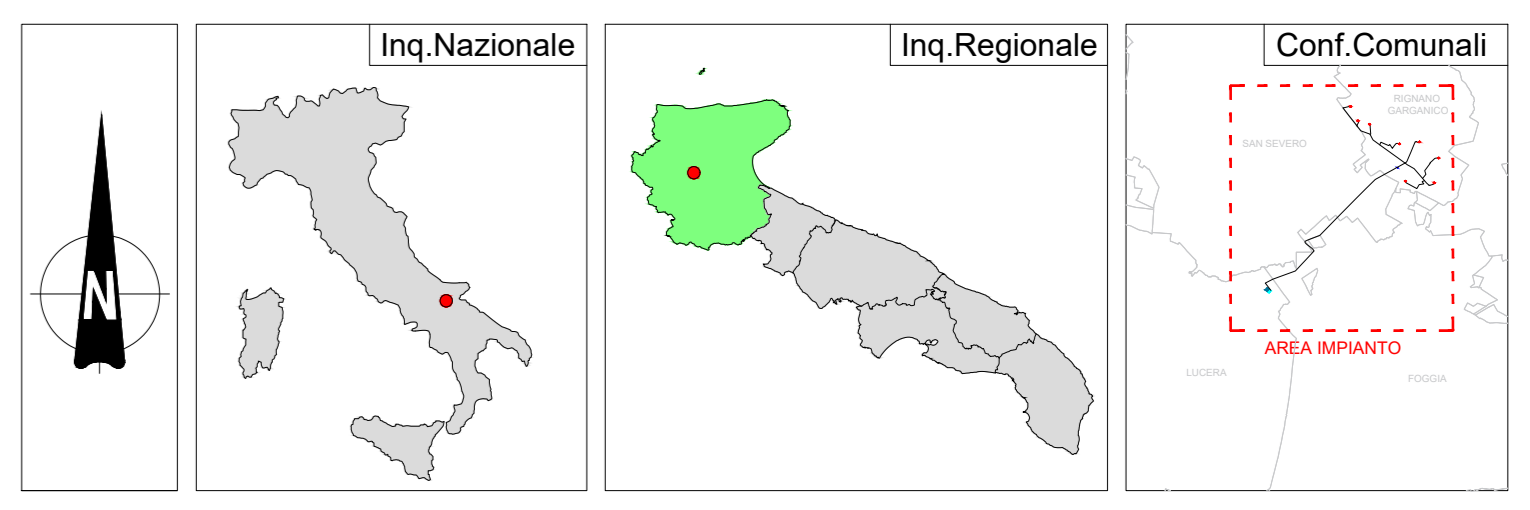
LEGENDA

-  Id
AEROGENERATORE
-  PIAZZOLA DI MONTAGGIO
-  CAVIDOTTO MT INTERNO AREA PARCO
-  CAVIDOTTO 36 kV
-  STAZIONE RTN 380/150 kV
-  STAZIONE RTN 380/36 kV

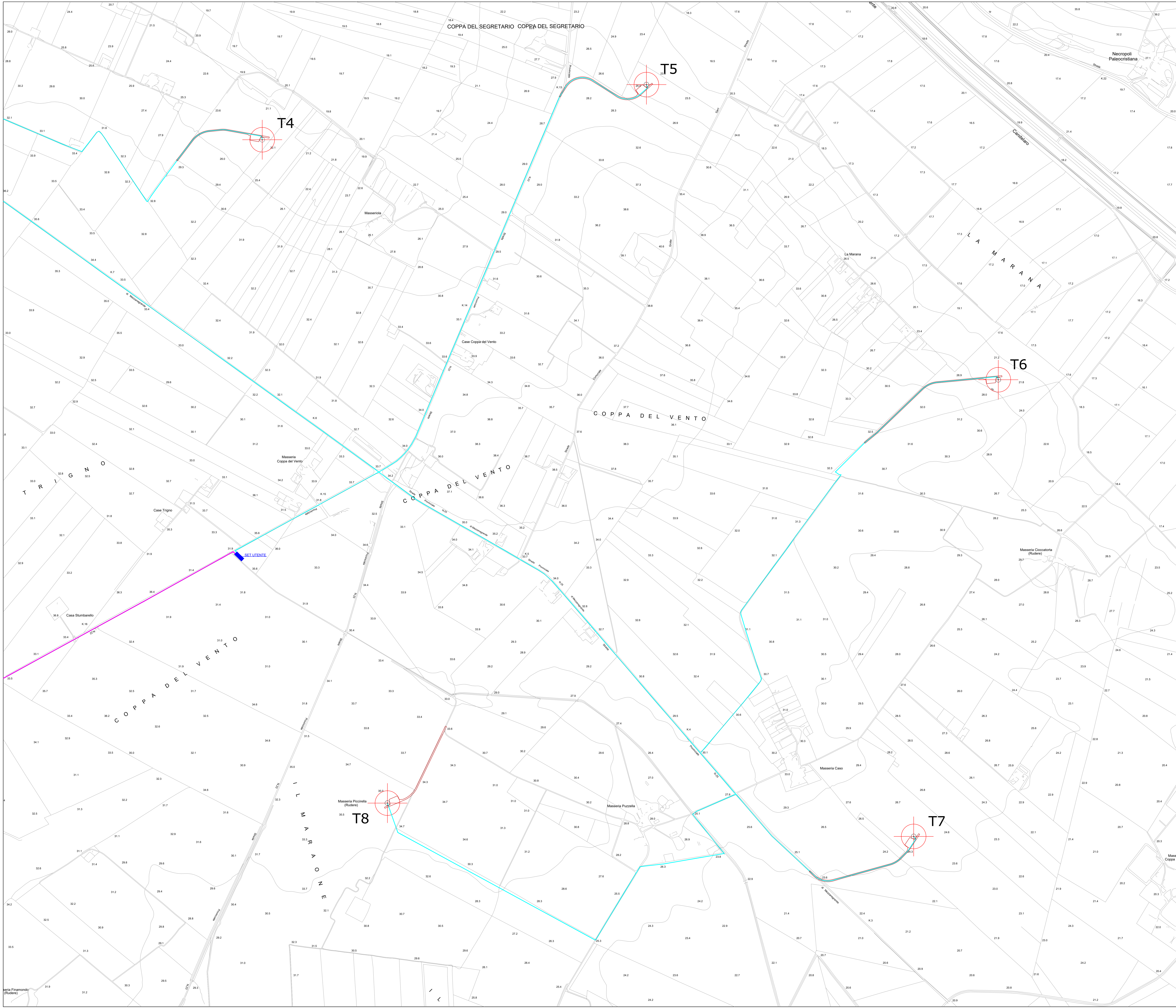


| w/g | Latitudine | Longitudine | UTM84-33 N | UTM84-33 E |
|-----|---------------|---------------|------------------|-----------------|
| 1 | 41°40' 2.69"N | 15°31'39.21"E | 4612985.6311 m N | 543918.9117 m E |
| 2 | 41°39'27.95"N | 15°32' 2.75"E | 4611917.4971 m N | 544469.6926 m E |
| 3 | 41°39'19.76"N | 15°32'40.00"E | 4611670.0000 m N | 545332.0000 m E |
| 4 | 41°38'29.57"N | 15°34'12.73"E | 4610359.1033 m N | 547487.4695 m E |
| 5 | 41°38'36.47"N | 15°35'19.97"E | 4610359.1836 m N | 549041.8497 m E |
| 6 | 41°37'57.40"N | 15°36'21.16"E | 4609164.6184 m N | 550465.4739 m E |
| 7 | 41°36'57.56"N | 15°36' 5.82"E | 4607316.0000 m N | 550123.0000 m E |
| 8 | 41°37' 2.40"N | 15°34'33.87"E | 4607451.0000 m N | 547994.0000 m E |

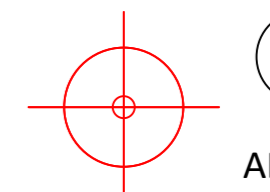
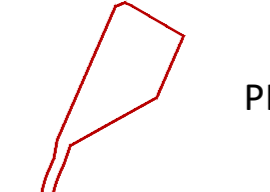

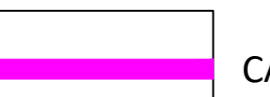


| S.E. | Latitudine | Longitudine | UTM84-33 N | UTM84-33 E |
|-------|---------------|---------------|------------------|-----------------|
| Terna | 41°32'42.45"N | 15°27'10.05"E | 4599373.8722 m N | 537765.0106 m E |

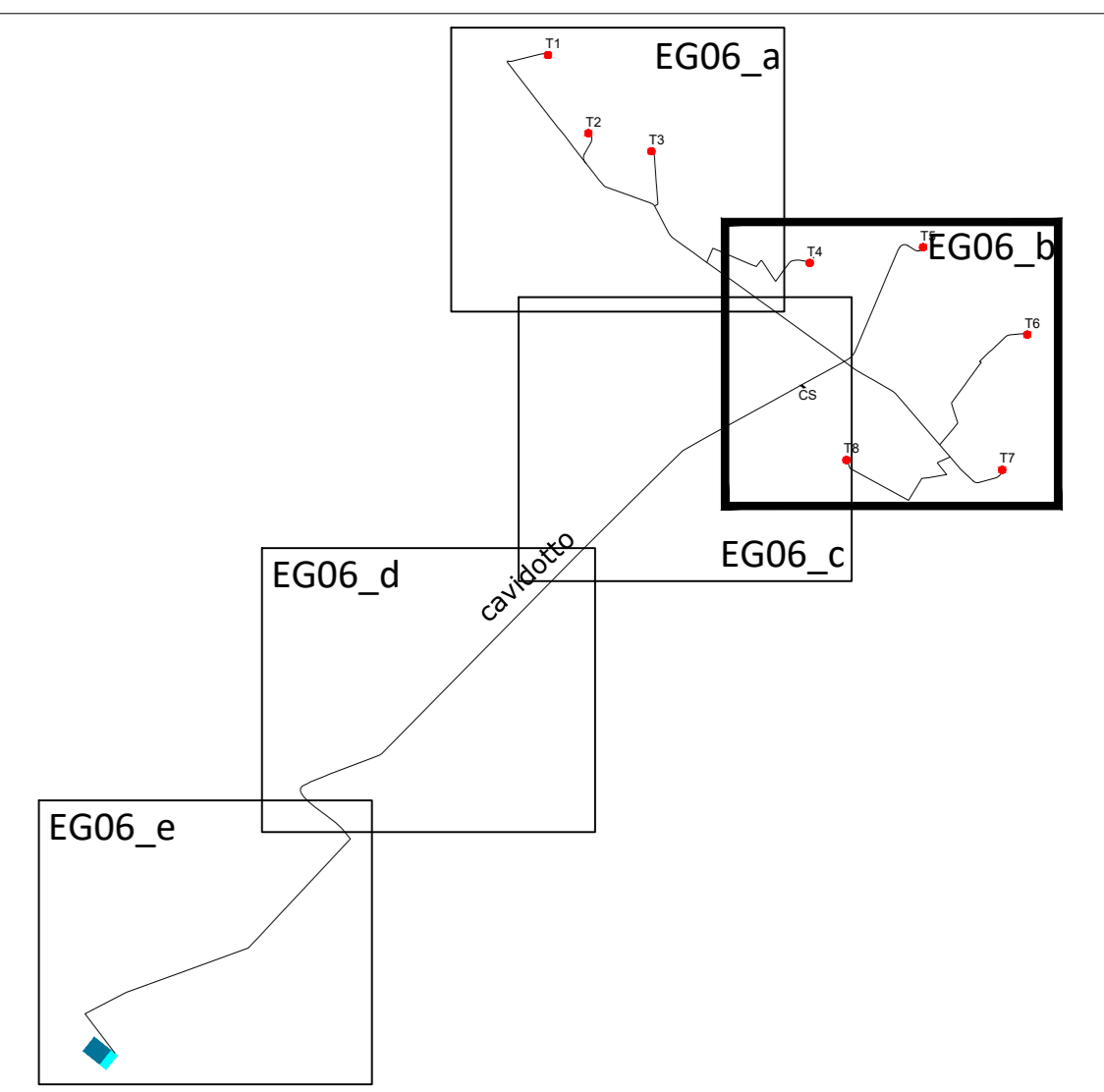


| | | |
|---|---|---|
| REGIONE PUGLIA  | PROVINCIA DI FOGGIA  | COMUNE DI RIGNANO GARGANICO  |
| Determinazione Impianto: COPPA DEL VENTO | | |
| Ubicazione: Comune di Rignano Garganico (FG) Località "Coppa del Vento - Mezzana Grande" | | Fogli Rignano G.co: 19/29/38/40/41/43/44/45 Particelle: varie |
| PROGETTO DEFINITIVO | | |
| di un Parco Eolico composto da n. 8 aerogeneratori di potenza nominale pari a 6,0 MW, da ubicarsi in agro del comune di Rignano Garganico (FG) - località "Coppa del Vento-Mezzana Grande" e delle opere connesse e delle infrastrutture indispensabili da ubicarsi in agro del comune di Lucera (FG) | | |
| PROPONENTE  RAVANO WIND VIA XII OTTOBRE, 2/91 GENOVA (GE) - 16121 P.IVA 02815210998 ravanowind@pec.it | | Tav n° EG06_a |
| ELABORATO LOCALIZZAZIONE SU CARTA TECNICA REGIONALE Numero: _____ Data: _____ Motivo: _____ Rev: 0 Settembre 2023 Materia: VV art.33 D.lgs. 152/06 - Materia Autorizzativa Unica art.10 D.lgs.387/03 | | |
| PROGETTAZIONE GENERALE STUDIO DI INGEGNERIA Ing. Michele R.G. CURTOTTI Viale Il Giappone n. 285 71016 San Severo (FG) Codice degli Ingegneri di Foggia n. 1704 email: ing.curtotti@rai.it pec: ing.curtotti@pec.it Cell. 3398220246 | | Spazio Riservato agli Enti  |
| Tutti i diritti sono riservati. la riproduzione anche parziale del disegno è vietata. | | |



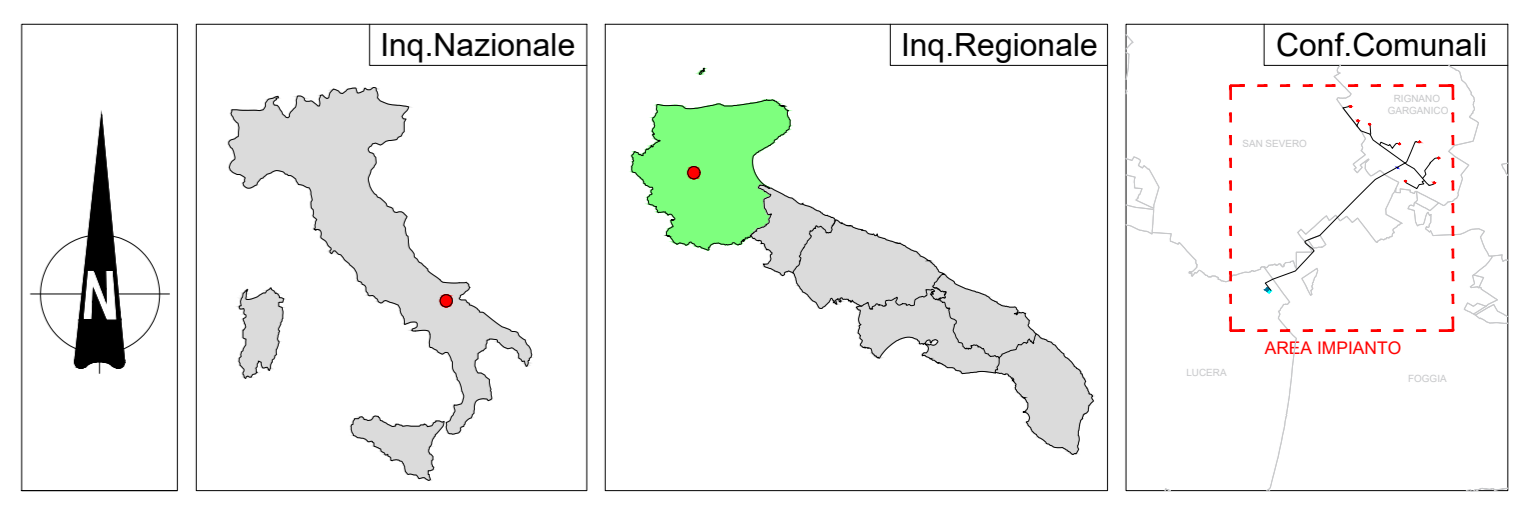
LEGENDA

-  Id **AEROGENERATORE**
-  **PIAZZOLA DI MONTAGGIO**
-  **CAVIDOTTO MT INTERNO AREA PARCO**
-  **CAVIDOTTO 36 kV**
-  **STAZIONE RTN 380/150 kV**
-  **STAZIONE RTN 380/36 kV**



| wfg | Latitudine | Longitudine | UTM84-33 N | UTM84-33 N |
|-----|---------------|---------------|------------------|-----------------|
| 1 | 41°40' 2.69"N | 15°31'39.21"E | 4612985.6311 m N | 543918.9117 m E |
| 2 | 41°39'27.95"N | 15°32' 2.75"E | 4611917.4971 m N | 544469.6926 m E |
| 3 | 41°39'19.76"N | 15°32'40.00"E | 4611670.0000 m N | 545332.0000 m E |
| 4 | 41°38'29.57"N | 15°34'12.73"E | 4610136.1033 m N | 547487.4695 m E |
| 5 | 41°38'36.47"N | 15°35'19.97"E | 4610359.1836 m N | 549041.8497 m E |
| 6 | 41°37'57.40"N | 15°36'21.16"E | 4609164.6184 m N | 550465.4739 m E |
| 7 | 41°36'57.56"N | 15°36' 5.82"E | 4607316.0000 m N | 550123.0000 m E |
| 8 | 41°37' 2.40"N | 15°34'33.87"E | 4607451.0000 m N | 547994.0000 m E |


| S.E. | Latitudine | Longitudine | UTM84-33 N | UTM84-33 N |
|-------|---------------|---------------|------------------|-----------------|
| Terna | 41°32'42.45"N | 15°27'10.05"E | 4599373.8722 m N | 537765.0106 m E |



| | | |
|--|---|---|
| REGIONE PUGLIA  | PROVINCIA DI FOGGIA  | COMUNE DI RIGNANO GARGANICO  |
|--|---|---|

| | | |
|-------------------------|---|---|
| Denominazione Impianto: | COPPA DEL VENTO | |
| Ubicazione: | Comune di Rignano Garganico (FG) Località "Coppa del Vento - Mezzana Grande" | Fogli Rignano G.co: 19/29/38/40/41/43/44/45 Particelle: varie |

PROGETTO DEFINITIVO
di un Parco Eolico composto da n. 8 aerogeneratori di potenza nominale pari a 6,0 MW, da ubicarsi in agro del comune di Rignano Garganico (FG) - località "Coppa del Vento-Mezzana Grande" e delle opere connesse e delle infrastrutture indispensabili da ubicarsi in agro del comune di Lucera (FG)

| | | |
|--|--------|--------|
| PROPRONENTE  RAVANO WIND VIA XII OTTOBRE, 2/91 GENOVA (GE) - 16121 P.IVA 02815210998 ravanowind@pec.it | Tav n° | EG06_b |
|--|--------|--------|

| | | | | | |
|--|----------------|--|----------|------------|-----------|
| ELABORATO | | | Tav n° | EG06_b | |
| LOCALIZZAZIONE SU CARTA TECNICA REGIONALE | | | Scala | 1:5.000 | |
| Numero | Data | Intervento | Eseguito | Verificato | Approvato |
| Rev.0 | Settembre 2023 | Masseria Villa n°33 D.leg. 102/06 - Idoneità Autorizzativa Unica art 107 D.Lgs. 387/03 | | | |

PROGETTAZIONE GENERALE
STUDIO DI INGEGNERIA Ing. Michele R.G. CURTOTTI
Viale Il Gigante n. 205
71016 San Severo (FG)
Ordine degli Ingegneri di Foggia n. 1704
email: ing.curtotti@alice.it
pec: ing.curtotti@pec.it
Cell. 3398220246

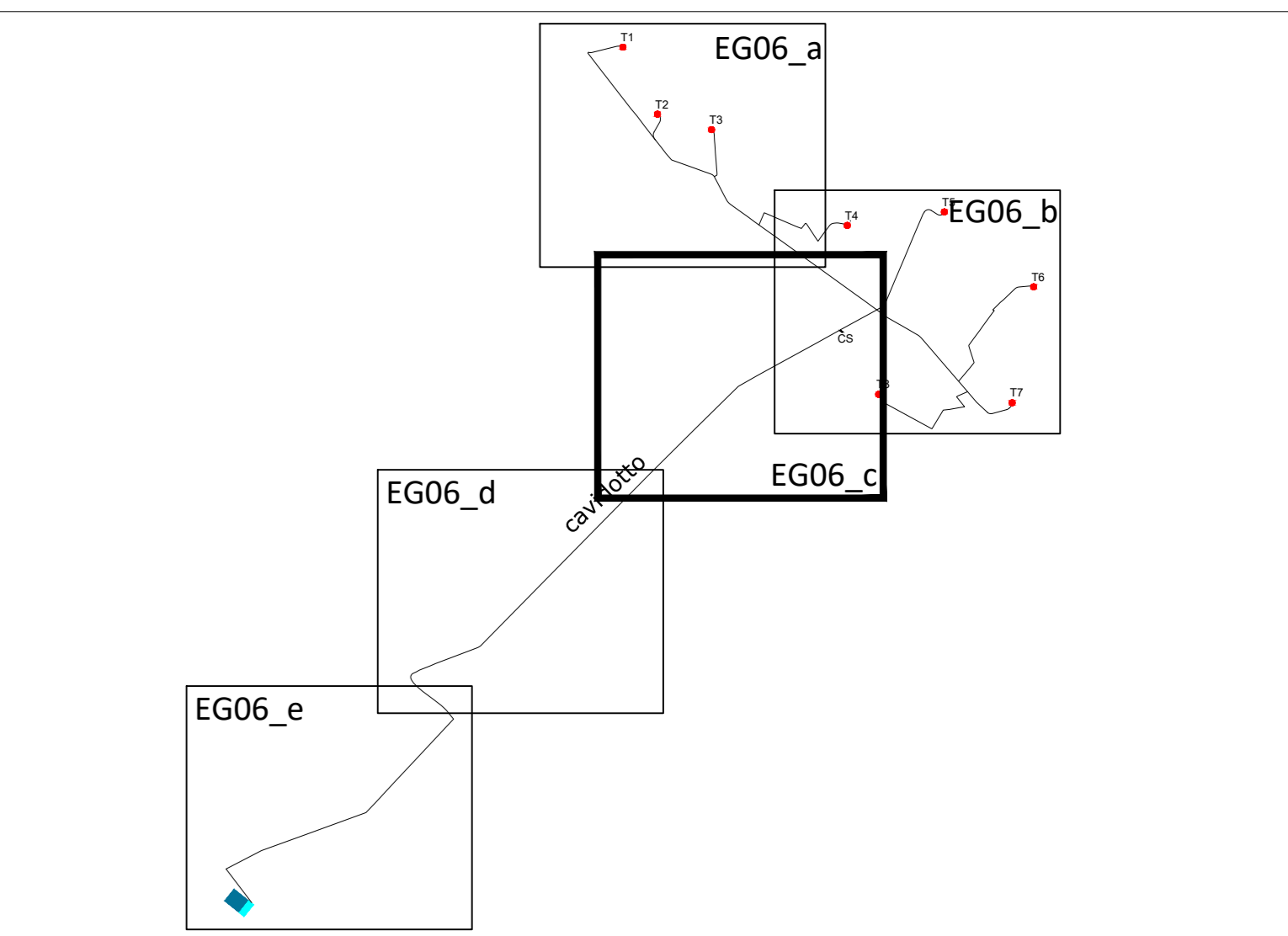
 **Studio di Ingegneria**
Michele R.G. Curtotti





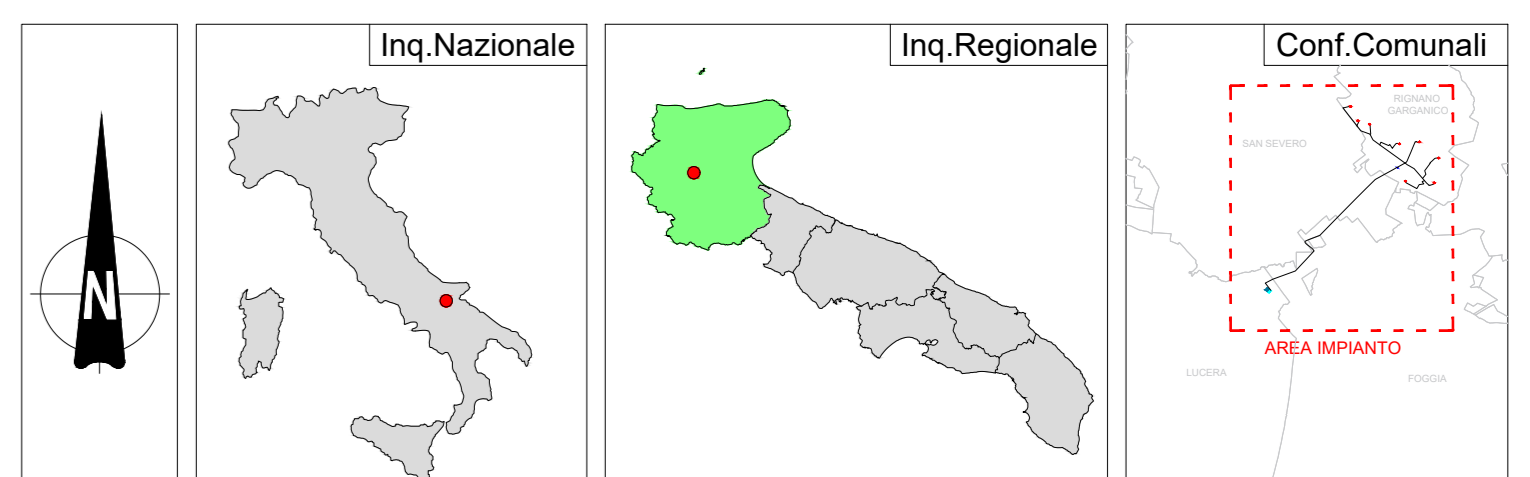
LEGENDA

- (Id) AEROGENERATORE
- PIAZZOLA DI MONTAGGIO
- CAVIDOTTO MT INTERNO AREA PARCO
- CAVIDOTTO 36 kV
- STAZIONE RTN 380/150 kV
- STAZIONE RTN 380/36 kV



| wfg | Latitudine | Longitudine | UTM84-33 N | UTM84-33 E |
|-----|---------------|---------------|------------------|-----------------|
| 1 | 41°40' 2.69"N | 15°31'39.21"E | 4612985.6311 m N | 543918.9117 m E |
| 2 | 41°39'27.95"N | 15°32' 2.75"E | 4611917.4971 m N | 544469.6926 m E |
| 3 | 41°39'19.76"N | 15°32'40.00"E | 4611670.0000 m N | 545332.0000 m E |
| 4 | 41°38'29.57"N | 15°34'12.73"E | 4610136.1033 m N | 547487.4695 m E |
| 5 | 41°38'36.47"N | 15°35'19.97"E | 4610359.1836 m N | 549041.8497 m E |
| 6 | 41°37'57.40"N | 15°36'21.16"E | 4609164.6184 m N | 550465.4739 m E |
| 7 | 41°36'57.56"N | 15°36' 5.82"E | 4607316.0000 m N | 550123.0000 m E |
| 8 | 41°37' 2.40"N | 15°34'33.87"E | 4607451.0000 m N | 547994.0000 m E |

| S.E. | Latitudine | Longitudine | UTM84-33 N | UTM84-33 E |
|-------|---------------|---------------|------------------|-----------------|
| Terna | 41°32'42.45"N | 15°27'10.05"E | 4599373.8722 m N | 537765.0106 m E |



| | | |
|---------------------------|--------------------------------|--|
| REGIONE PUGLIA | PROVINCIA DI FOGGIA | COMUNE DI RIGNANO GARGANICO |
|---------------------------|--------------------------------|--|

Denominazione Impianto: **COPPA DEL VENTO**

Ubicazione: Comune di Rignano Garganico (FG) Località "Coppa del Vento - Mezzana Grande" Fogli Rignano G.co: 19/29/38/40/41/43/44/45 Particelle: varie

PROGETTO DEFINITIVO

di un Parco Eolico composto da n. 8 aerogeneratori di potenza nominale pari a 6,0 MW, da ubicarsi in agro del comune di Rignano Garganico (FG) - località "Coppa del Vento-Mezzana Grande" e delle opere connesse e delle infrastrutture indispensabili da ubicarsi in agro del comune di Lucera (FG)

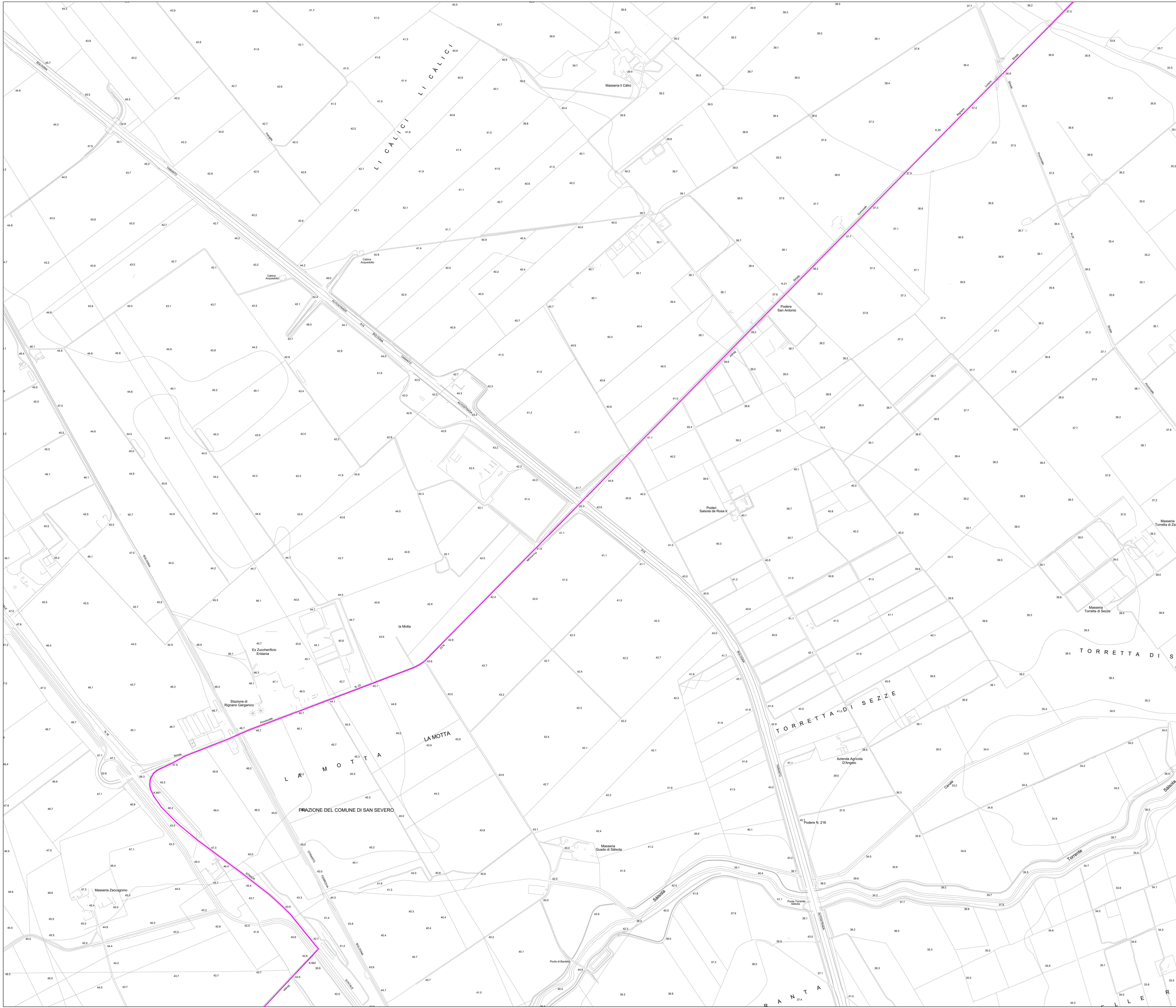
PROPRONENTE: **RAVANO WIND**
 VIA XII OTTOBRE, 2/91
 GENOVA (GE) - 16121
 P.IVA 02815210998
 ravano@pec.it

| | | |
|---|----------------|---|
| ELABORATO | Tav n° | EG06_c |
| LOCALIZZAZIONE SU CARTA TECNICA REGIONALE | Scala | 1:5.000 |
| Numero | Data | Intervento |
| Rev.0 | Settembre 2023 | Variazioni VV art.33 D.lgs. 102/06 - Variazioni Autorizzazione Unica art.10 D.lgs. 387/03 |
| Eseguito | Verificato | Approvato |

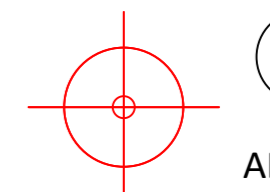
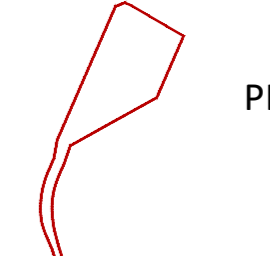



PROGETTAZIONE GENERALE
 STUDIO DI INGEGNERIA Ing. Michele R.G. CURTOTTI
 Viale Il Giaguaro n. 285
 71016 San Severo (FG)
 Ordine degli Ingegneri di Foggia n. 1704
 email: ing.curtotti@fastnet.it
 pec: ing.curtotti@pec.it
 Cell. 3389220246

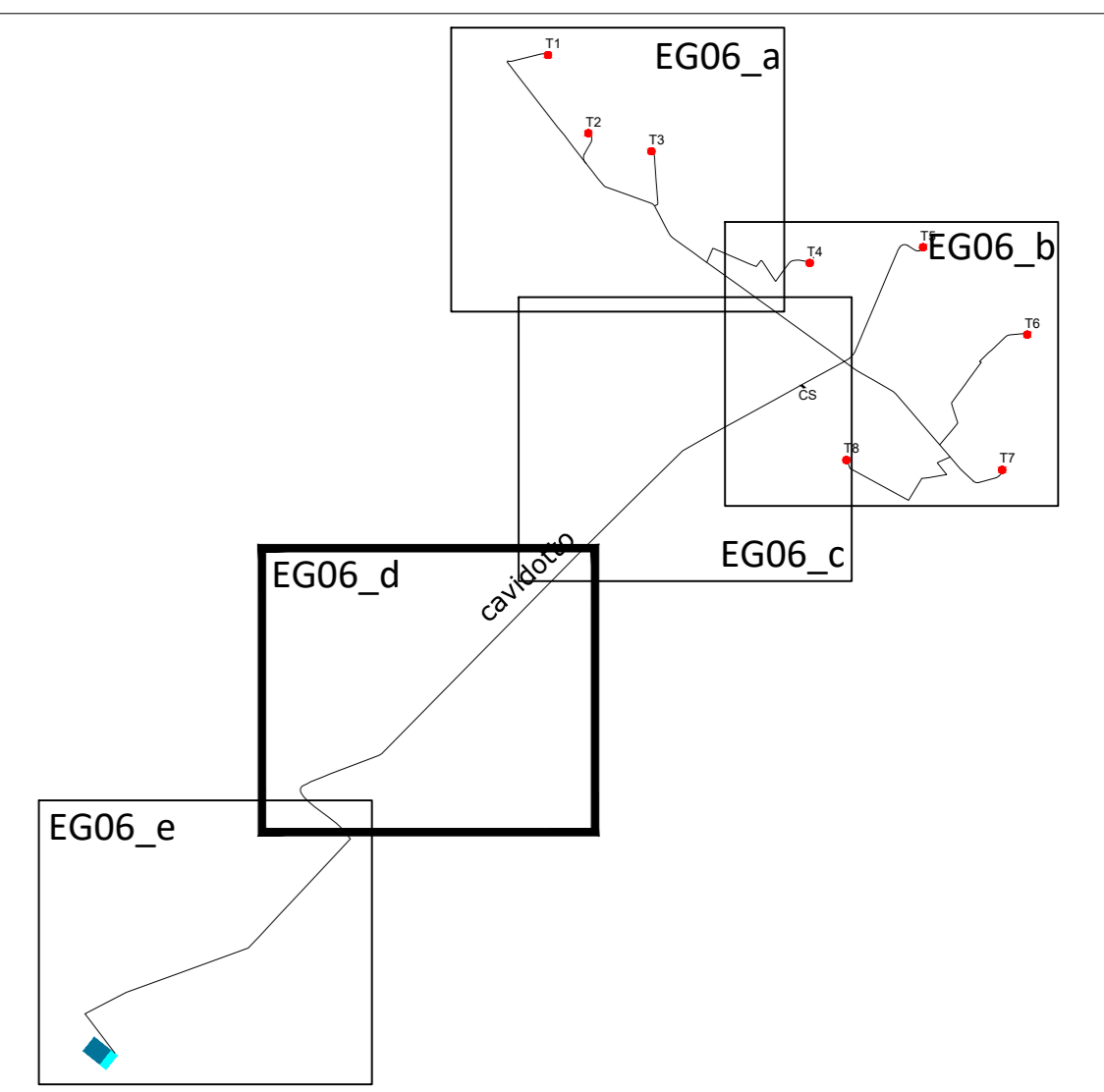
Studio di Ingegneria
 Michele R.G. Curtotti

Spazio Riservato agli Enti



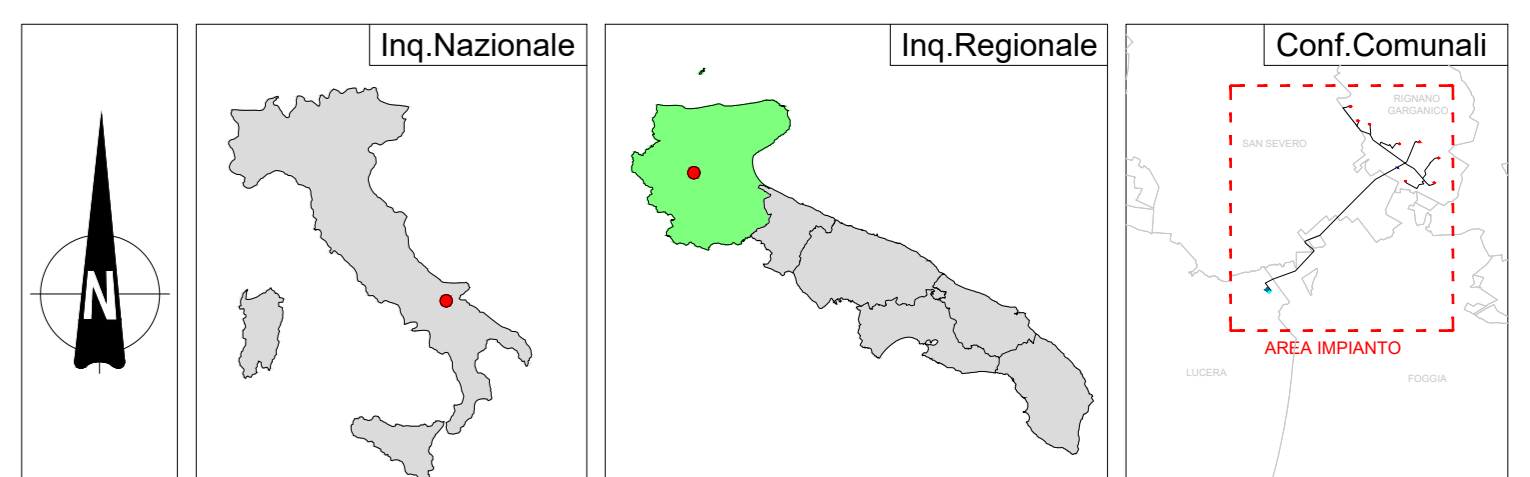
LEGENDA

-  **Id**
AEROGENERATORE
-  **PIAZZOLA DI MONTAGGIO**
-  **CAVIDOTTO 36 kV**
-  **STAZIONE RTN 380/150 kV**
-  **STAZIONE RTN 380/36 kV**

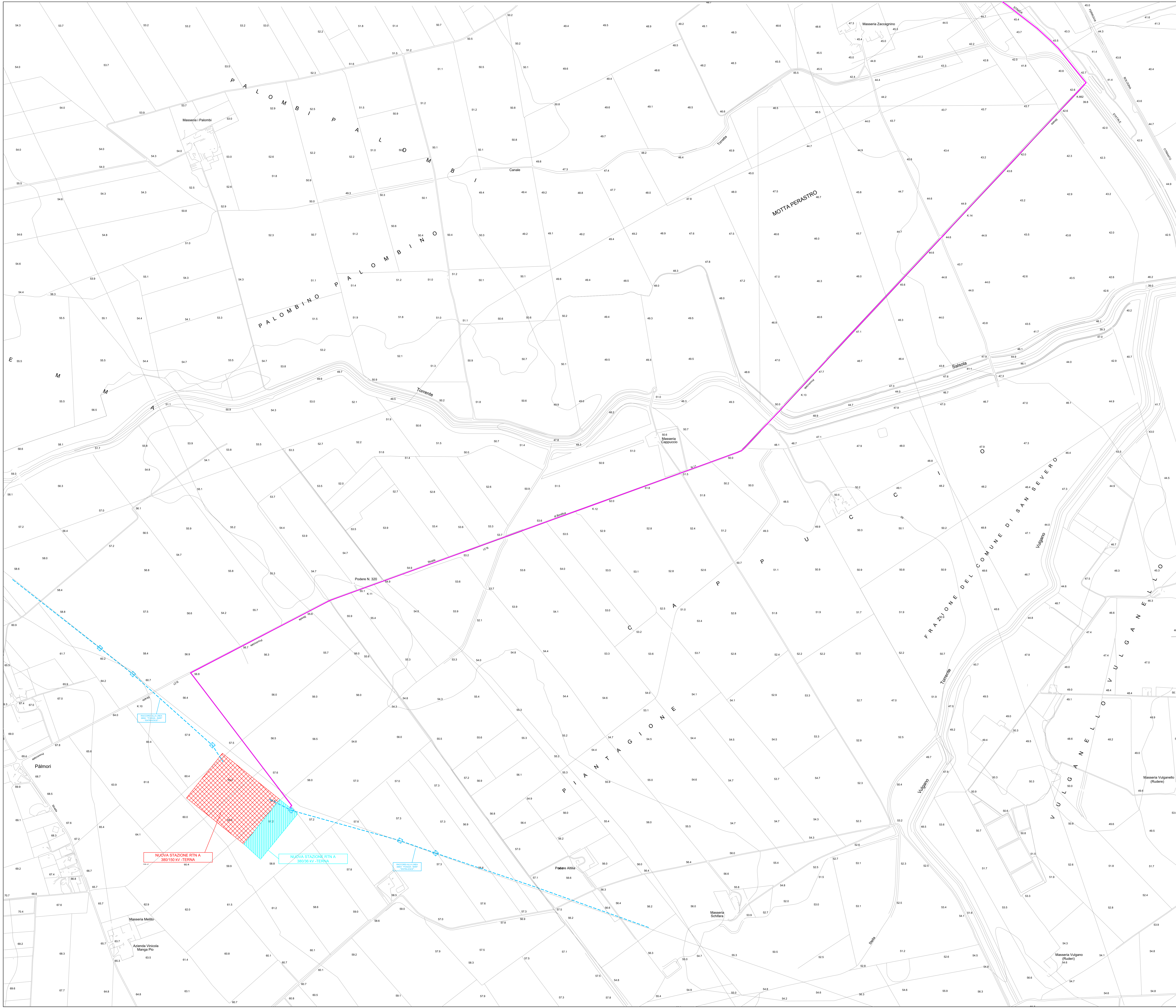


| wfg | Latitudine | Longitudine | UTM84-33 N | UTM84-33 N |
|-----|---------------|---------------|------------------|-----------------|
| 1 | 41°40' 2.69"N | 15°31'39.21"E | 4612985.6311 m N | 543918.9117 m E |
| 2 | 41°39'27.95"N | 15°32' 2.75"E | 4611917.4971 m N | 544469.6926 m E |
| 3 | 41°39'19.76"N | 15°32'40.00"E | 4611670.0000 m N | 545332.0000 m E |
| 4 | 41°38'29.57"N | 15°34'12.73"E | 4610136.1033 m N | 547487.4695 m E |
| 5 | 41°38'36.47"N | 15°35'19.97"E | 4610359.1836 m N | 549041.8497 m E |
| 6 | 41°37'57.40"N | 15°36'21.16"E | 4609164.6184 m N | 550465.4739 m E |
| 7 | 41°36'57.56"N | 15°36' 5.82"E | 4607316.0000 m N | 550123.0000 m E |
| 8 | 41°37' 2.40"N | 15°34'33.87"E | 4607451.0000 m N | 547994.0000 m E |

| S.E. | Latitudine | Longitudine | UTM84-33 N | UTM84-33 N |
|-------|---------------|---------------|------------------|-----------------|
| Terna | 41°32'42.45"N | 15°27'10.05"E | 4599373.8722 m N | 537765.0106 m E |

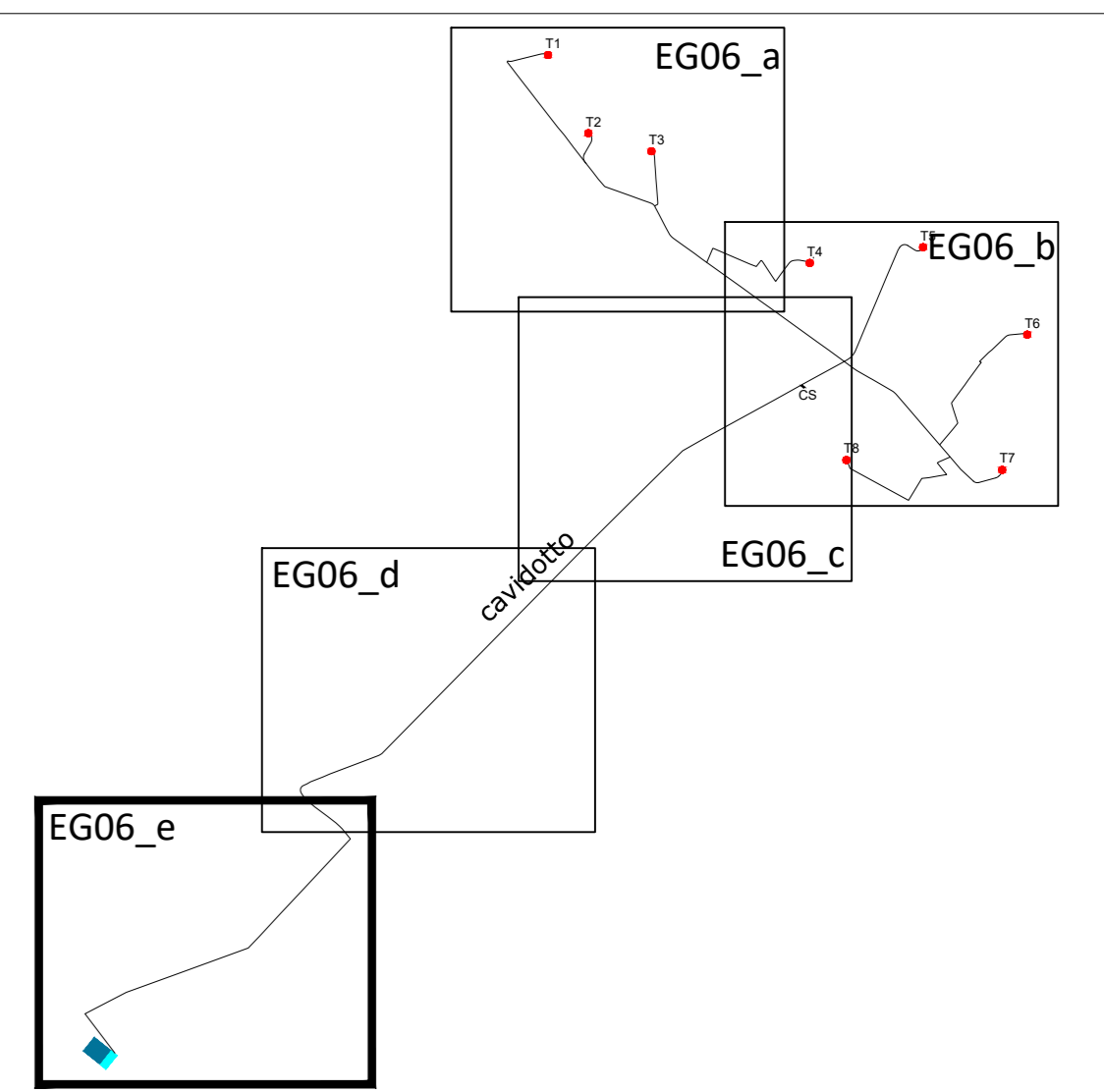


| | | |
|---|---|---|
| REGIONE PUGLIA  | PROVINCIA DI FOGGIA  | COMUNE DI RIGNANO GARGANICO  |
| Determinazione Impianto: COPPA DEL VENTO | | |
| Ubicazione: Comune di Rignano Garganico (FG) Località "Coppa del Vento - Mezzana Grande" | | Fogli Rignano G.co: 19/29/38/40/41/43/44/45 Particelle: varie |
| PROGETTO DEFINITIVO | | |
| di un Parco Eolico composto da n. 8 aerogeneratori di potenza nominale pari a 6,0 MW, da ubicarsi in agro del comune di Rignano Garganico (FG) - località "Coppa del Vento-Mezzana Grande" e delle opere connesse e delle infrastrutture indispensabili da ubicarsi in agro del comune di Lucera (FG) | | |
| PROPRONTE  RAVANO WIND VIA XII OTTOBRE, 2/91 GENOVA (GE) - 16121 P.IVA 02815210998 ravano@pec.it | | Tav n° EG06_d |
| ELABORATO LOCALIZZAZIONE SU CARTA TECNICA REGIONALE Numero: 19/29/38/40/41/43/44/45 Data: Settembre 2023 Motivo: Nuova IVA art.33 D.lgs. 102/06 - Nuova Autorizzazione Unica art.10 D.lgs.387/03 | | |
| PROGETTAZIONE GENERALE STUDIO DI INGEGNERIA Ing. Michele R.G. CURTOTTI Viale Il Gigante n. 385 71016 San Severo (FG) Ordine degli Ingegneri di Foggia n. 1704 email: ing.curtotti@stia.it pec: ing.curtotti@pec.it Cell.3398220246 | | Spazio Riservato agli Enti  |
| Tutti i diritti sono riservati. la riproduzione anche parziale del disegno è vietata. | | |



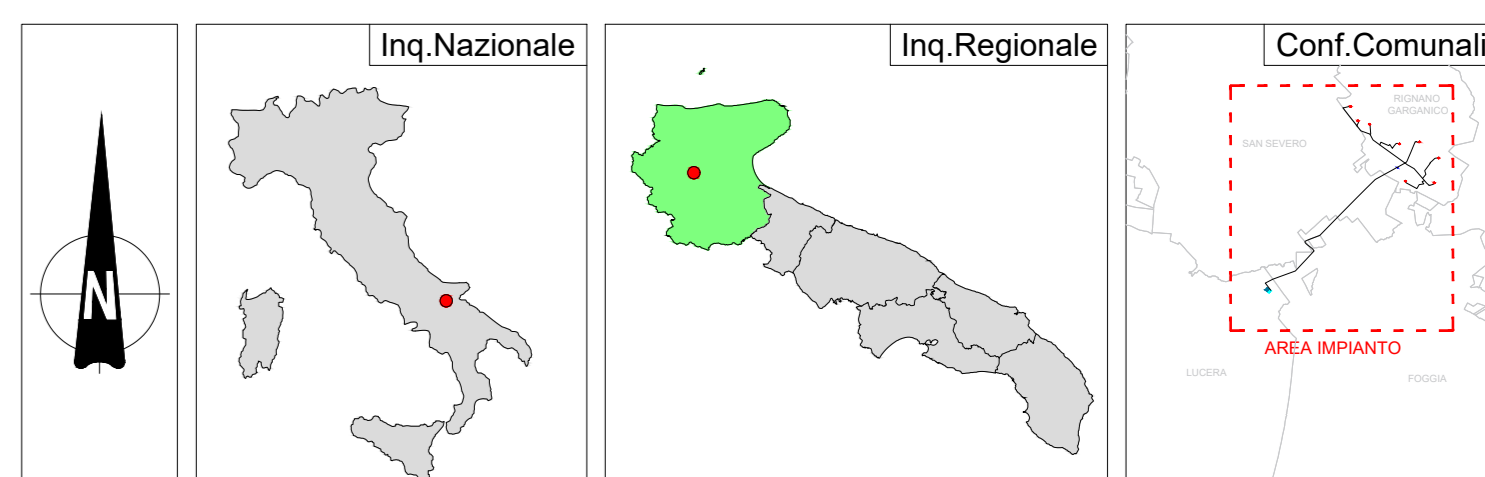
LEGENDA

- AEROGENERATORE
- PIAZZOLA DI MONTAGGIO
- CAVIDOTTO MT INTERNO AREA PARCO
- CAVIDOTTO 36 kV
- STAZIONE RTN 380/150 kV
- STAZIONE RTN 380/36 kV



| w/g | Latitudine | Longitudine | UTM84-33 N | UTM84-33 E |
|-----|---------------|---------------|------------------|-----------------|
| 1 | 41°40' 2.69"N | 15°31'39.21"E | 4612985.6311 m N | 543918.9117 m E |
| 2 | 41°39'27.95"N | 15°32' 2.75"E | 4611917.4971 m N | 544469.6926 m E |
| 3 | 41°39'19.76"N | 15°32'40.00"E | 4611670.0000 m N | 545332.0000 m E |
| 4 | 41°38'29.57"N | 15°34'12.73"E | 4610136.1033 m N | 547487.4695 m E |
| 5 | 41°38'36.47"N | 15°35'19.97"E | 4610359.1836 m N | 549041.8497 m E |
| 6 | 41°37'57.40"N | 15°36'21.16"E | 4609164.6184 m N | 550465.4739 m E |
| 7 | 41°36'57.56"N | 15°36' 5.82"E | 4607316.0000 m N | 550123.0000 m E |
| 8 | 41°37' 2.40"N | 15°34'33.87"E | 4607451.0000 m N | 547994.0000 m E |

| S.E. | Latitudine | Longitudine | UTM84-33 N | UTM84-33 E |
|-------|---------------|---------------|------------------|-----------------|
| Terna | 41°32'42.45"N | 15°27'10.05"E | 4599373.8722 m N | 537765.0106 m E |



| | | |
|---|--------------------------------|--|
| REGIONE PUGLIA | PROVINCIA DI FOGGIA | COMUNE DI RIGNANO GARGANICO |
| COPPA DEL VENTO | | |
| Dimostrazione Impianto: Ubicazione: Comune di Rignano Garganico (FG) Località "Coppa del Vento - Mezzana Grande" | | Fogli Rignano G.co.: 19/29/38/40/41/43/44/45 Particelle: varie |
| PROGETTO DEFINITIVO | | |
| di un Parco Eolico composto da n. 8 aerogeneratori di potenza nominale pari a 6,0 MW, da ubicarsi in agro del comune di Rignano Garganico (FG) - località "Coppa del Vento-Mezzana Grande" e delle opere connesse e delle infrastrutture indispensabili da ubicarsi in agro del comune di Lucera (FG) | | |
| PROPRONTE RAVANO WIND VIA XII OTTOBRE, 2/91 GENOVA (GE) - 16121 P.IVA 02815210998 ravanowind@pec.it | | Tav. n° EG06_a Scala 1:5.000 |
| LOCALIZZAZIONE SU CARTA TECNICA REGIONALE | | |
| Numero: 19/29/38/40/41/43/44/45 Data: Settembre 2023 Motivo: Variazioni Art.33 D.lgs. 152/06 - Intervento Autorizzatorio Unica art.12 D.lgs. 387/03 | | Eseguì: _____ Verificò: _____ Approvò: _____ |
| PROGETTAZIONE GENERALE STUDIO DI INGEGNERIA Ing. Michele R.G. CURTOTTI Viale Il Gigante n. 38 71016 San Severo (FG) Ordine degli Ingegneri di Foggia n. 1704 email: ing.curtotti@pec.it pec: ing.curtotti@pec.it Cell. 3398220246 | | Spazio Riservato agli Enti |
| Tutti i diritti sono riservati. la riproduzione anche parziale del disegno è vietata. | | |