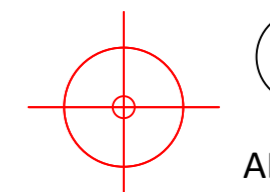
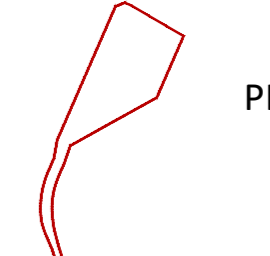



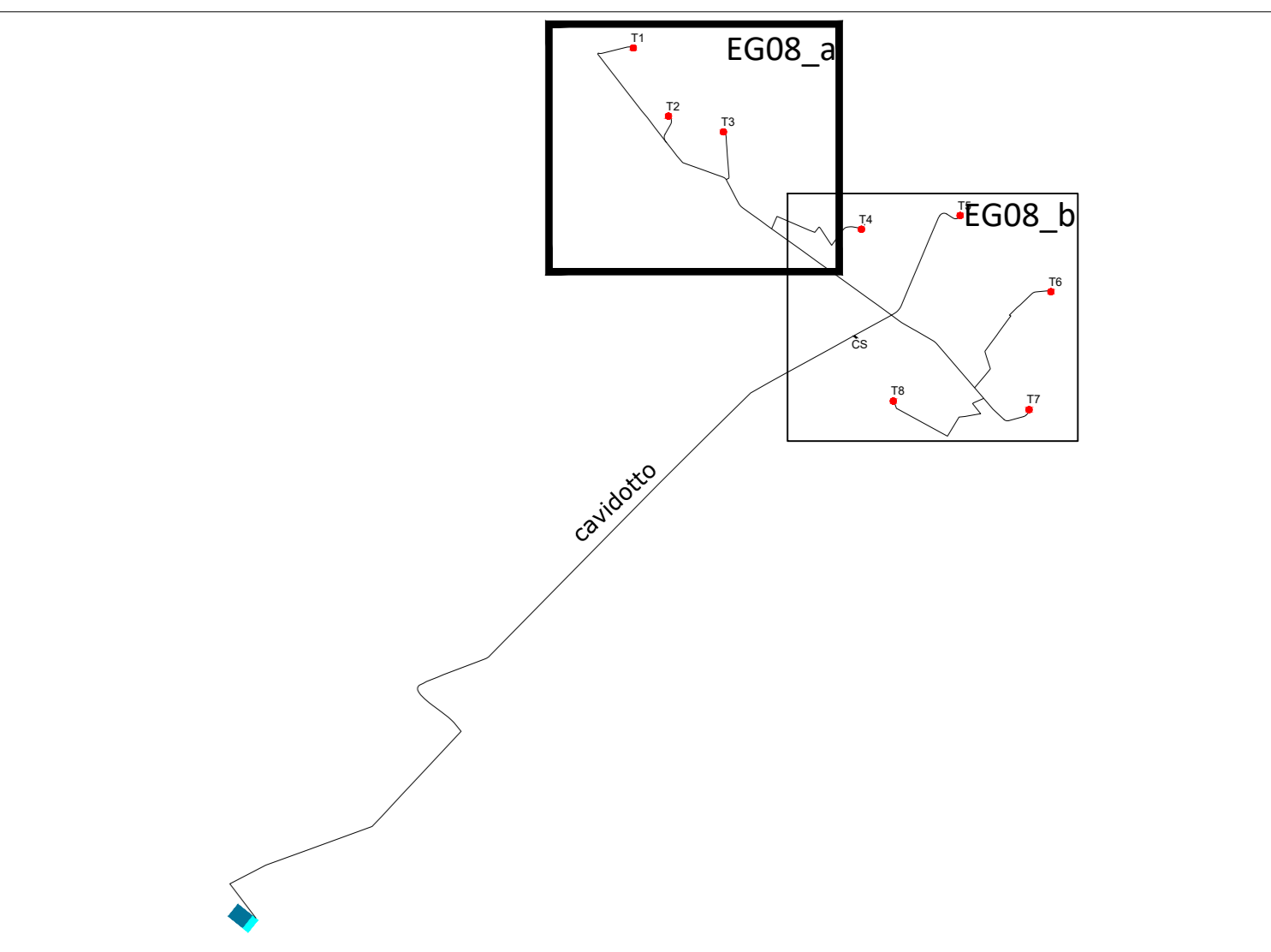




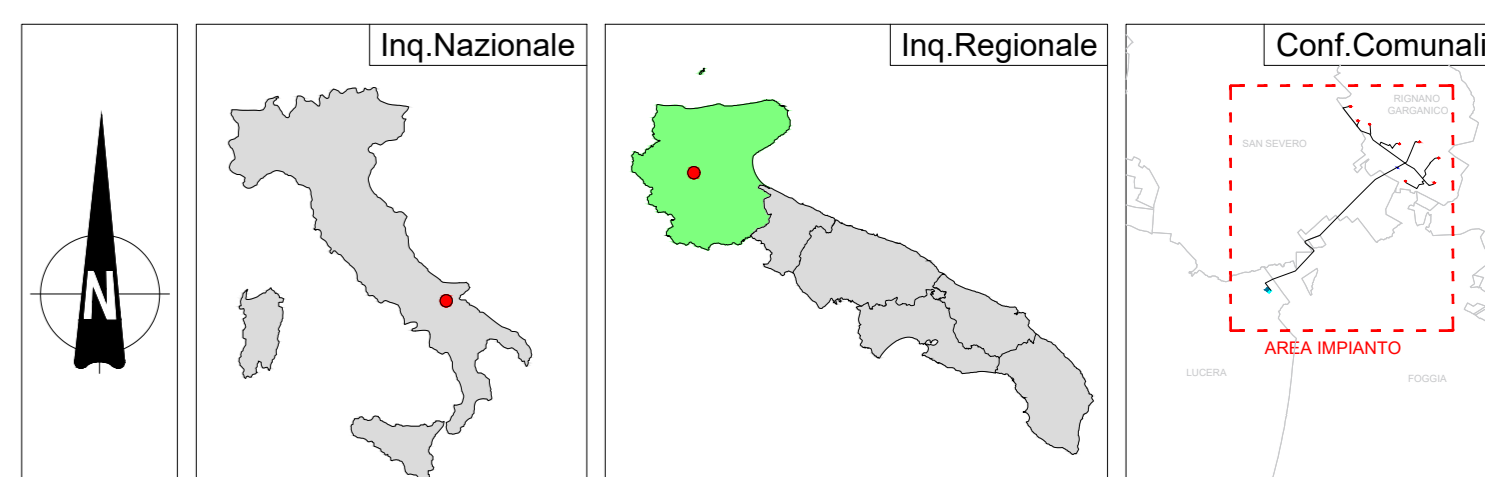
LEGENDA

-  **Id**
AEROGENERATORE
-  PIAZZOLA DI MONTAGGIO
-  CAVIDOTTO MT INTERNO AREA PARCO
-  CAVIDOTTO 36 kV
-  AREA OCCUPAZIONE TEMPORANEA



wfg	Latitudine	Longitudine	UTM84-33 N	UTM84-33 N
1	41°40' 2.69"N	15°31'39.21"E	4612985.6311 m N	543918.9117 m E
2	41°39'27.95"N	15°32' 2.75"E	4611917.4971 m N	544469.6926 m E
3	41°39'19.76"N	15°32'40.00"E	4611670.0000 m N	545332.0000 m E
4	41°38'29.57"N	15°34'12.73"E	4610136.1033 m N	547487.4695 m E
5	41°38'36.47"N	15°35'19.97"E	4610359.1836 m N	549041.8497 m E
6	41°37'57.40"N	15°36'21.16"E	4609164.6184 m N	550465.4739 m E
7	41°36'57.56"N	15°36' 5.82"E	4607316.0000 m N	550123.0000 m E
8	41°37' 2.40"N	15°34'33.87"E	4607451.0000 m N	547994.0000 m E

S.E.	Latitudine	Longitudine	UTM84-33 N	UTM84-33 N
Terna	41°32'42.45"N	15°27'10.05"E	4599373.8722 m N	537765.0106 m E



REGIONE PUGLIA 	PROVINCIA DI FOGGIA 	COMUNE DI RIGNANO GARGANICO 
--	---	---

Denominazione Impianto: **COPPA DEL VENTO**

Ubicazione: Comune di Rignano Garganico (FG) Fogli Rignano G.co: 19/29/38/40/41/43/44/45
Località "Coppa del Vento - Mezzana Grande" Particelle: varie

PROGETTO DEFINITIVO
di un Parco Eolico composto da n. 8 aerogeneratori di potenza nominale pari a 6,0 MW, da ubicarsi in agro del comune di Rignano Garganico (FG) - località "Coppa del Vento-Mezzana Grande" e delle opere connesse e delle infrastrutture indispensabili da ubicarsi in agro del comune di Lucera (FG)

PROPRONTE: **RAVANO WIND**
VIA XII OTTOBRE, 2/91
GENOVA (GE) - 16121
P.IVA 02815210998
ravanowind@pec.it


ELABORATO	Tav. n°	EG08_a
AREE DI OCCUPAZIONE TEMPORANEA	Scala	1:5.000
Numero	Data	Intervento
Rev.0	Settembre 2023	Intervento IVA art.33 D.Lgs. 10/10/16 - Intervento Autorizzatorio Unica art.12 D.Lgs. 387/03
Eseguito	Verificato	Approvato

PROGETTAZIONE GENERALE
STUDIO DI INGEGNERIA Ing. Michele R.G. CURTOTTI
Viale II Giugno n. 295
71016 San Severo (FG)
Ordine degli Ingegneri di Foggia n. 1704
mail: ing.curtotti@alice.it
pec: ing.curtotti@pec.it
Cell. 3398202046

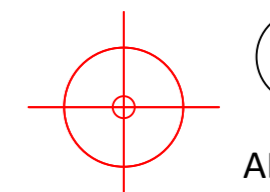
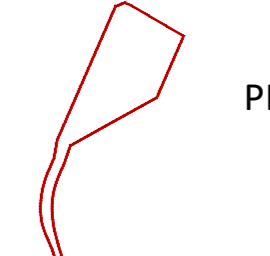



Studio di Ingegneria
Michele R.G. Curtotti

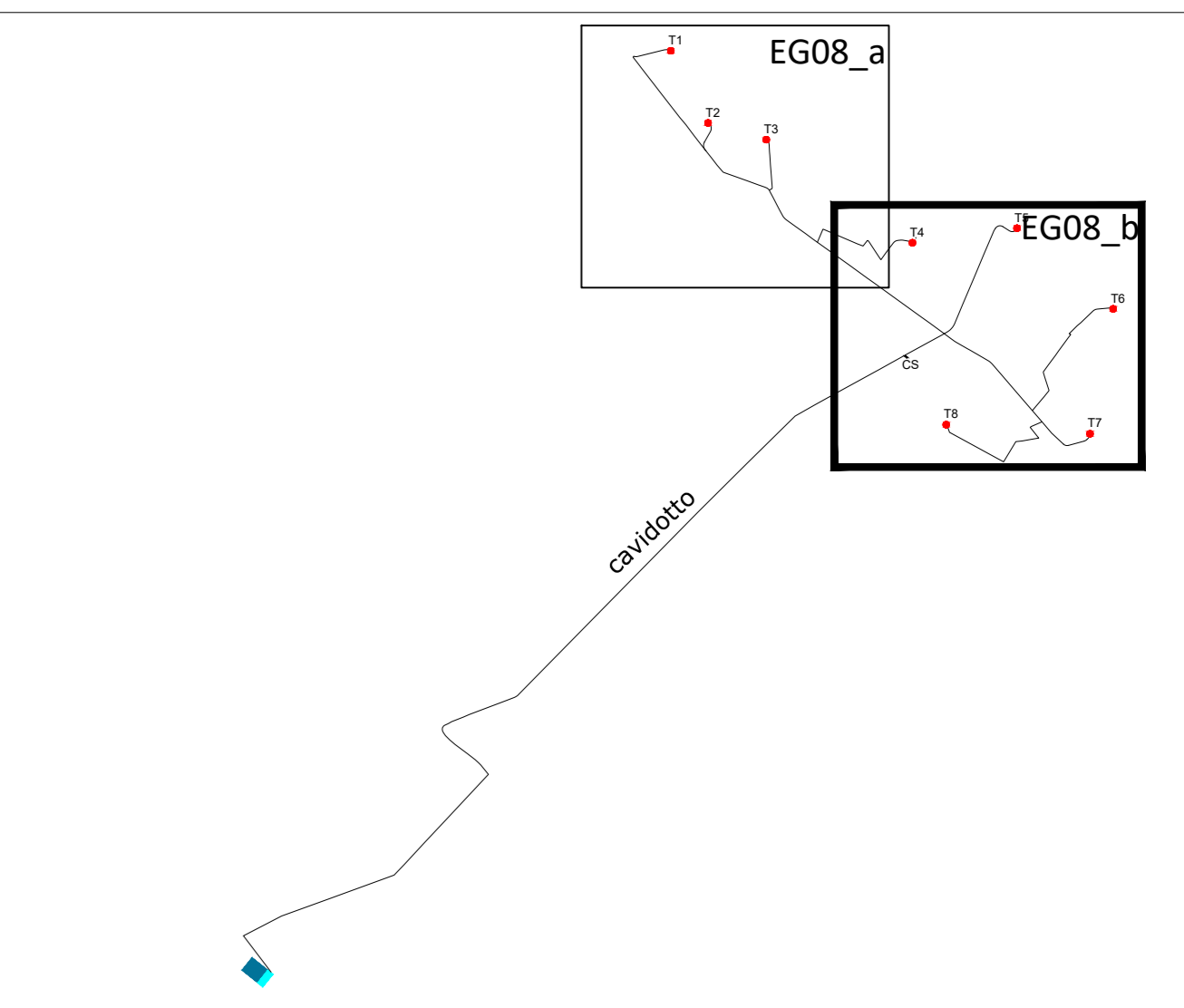


Spazio Riservato agli Enti



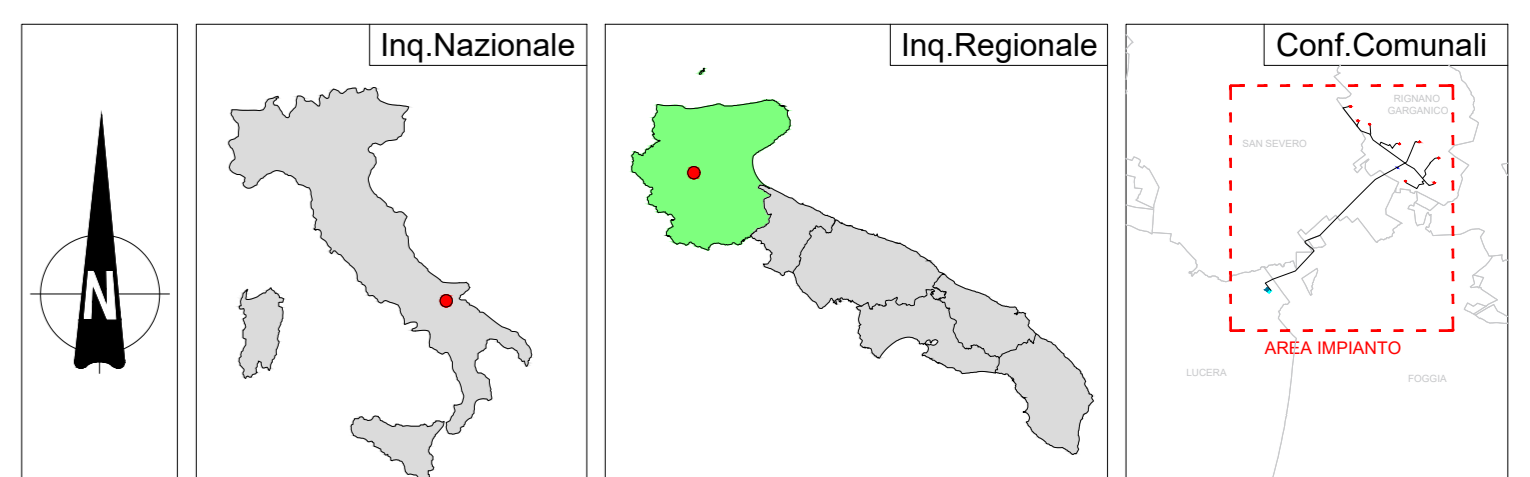
LEGENDA

-  **Id**
AEROGENERATORE
-  PIAZZOLA DI MONTAGGIO
-  CAVIDOTTO MT INTERNO AREA PARCO
-  CAVIDOTTO 36 kV
-  AREA OCCUPAZIONE TEMPORANEA



wfg	Latitudine	Longitudine	UTM84-33 N	UTM84-33 N
1	41°40' 2.69"N	15°31'39.21"E	4612985.6311 m N	543918.9117 m E
2	41°39'27.95"N	15°32' 2.75"E	4611917.4971 m N	544469.6926 m E
3	41°39'19.76"N	15°32'40.00"E	4611670.0000 m N	545332.0000 m E
4	41°38'29.57"N	15°34'12.73"E	4610136.1033 m N	547487.4695 m E
5	41°38'36.47"N	15°35'19.97"E	4610359.1836 m N	549041.8497 m E
6	41°37'57.40"N	15°36'21.16"E	4609164.6184 m N	550465.4739 m E
7	41°36'57.56"N	15°36' 5.82"E	4607316.0000 m N	550123.0000 m E
8	41°37' 2.40"N	15°34'33.87"E	4607451.0000 m N	547994.0000 m E


S.E.	Latitudine	Longitudine	UTM84-33 N	UTM84-33 N
Terna	41°32'42.45"N	15°27'10.05"E	4599373.8722 m N	537765.0106 m E



REGIONE PUGLIA 	PROVINCIA DI FOGGIA 	COMUNE DI RIGNANO GARGANICO 
--	---	---

Denominazione Impianto:	COPPA DEL VENTO	
Ubicazione:	Comune di Rignano Garganico (FG) Località "Coppa del Vento - Mezzana Grande"	Fogli Rignano G.co: 19/29/38/40/41/43/44/45 Particelle: varie

PROGETTO DEFINITIVO
di un Parco Eolico composto da n. 8 aerogeneratori di potenza nominale pari a 6,0 MW, da ubicarsi in agro del comune di Rignano Garganico (FG) - località "Coppa del Vento-Mezzana Grande" e delle opere connesse e delle infrastrutture indispensabili da ubicarsi in agro del comune di Lucera (FG)

PROponente  RAVANO WIND VIA XII OTTOBRE, 2/91 GENOVA (GE) - 16121 P.IVA 02815210998 ravanowind@pec.it	ELABORATO Tav n° EG08_b Scala 1:5.000
---	--

AREE DI OCCUPAZIONE TEMPORANEA			Tav n° EG08_b		
Numero	Data	Motivo	Eseguito	Verificato	Approvato
Rev.0	Settembre 2023	Intesa IVA art.33 D.Lgs. 10/06 - Intesa Autorizzatoria Unica art.10 D.Lgs. 387/03			

PROGETTAZIONE GENERALE
STUDIO DI INGEGNERIA Ing. Michele R.G. CURTOTTI
Viale Il Giappone, n. 205
71016 San Severo (FG)
Ordine degli Ingegneri di Foggia n. 1704
mail: ing.curtotti@alice.it
pec: ing.curtotti@pec.it
Cell.339820246

Studio di Ingegneria
Michele R.G. Curtotti

