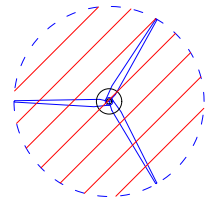
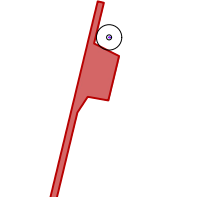




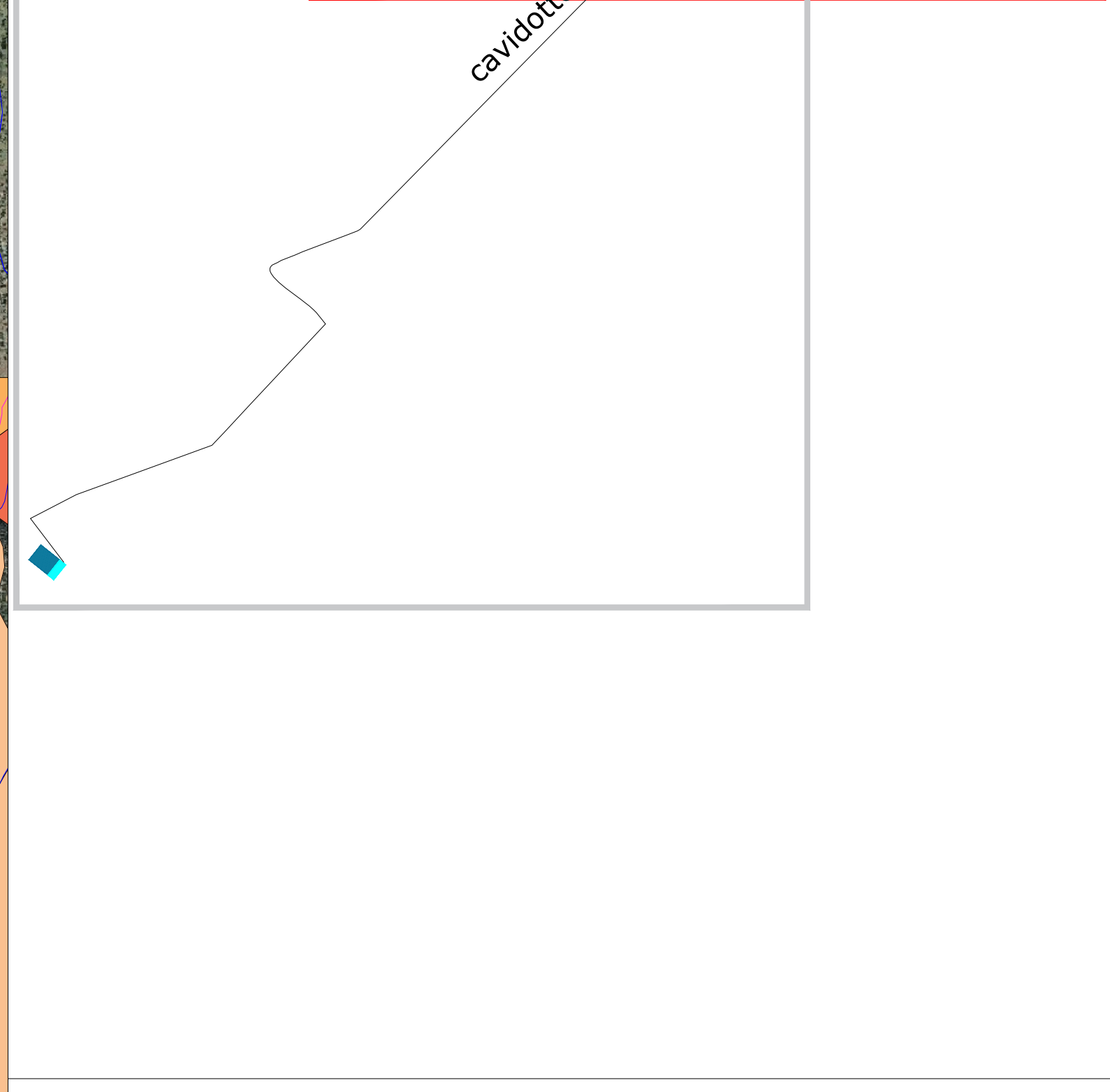
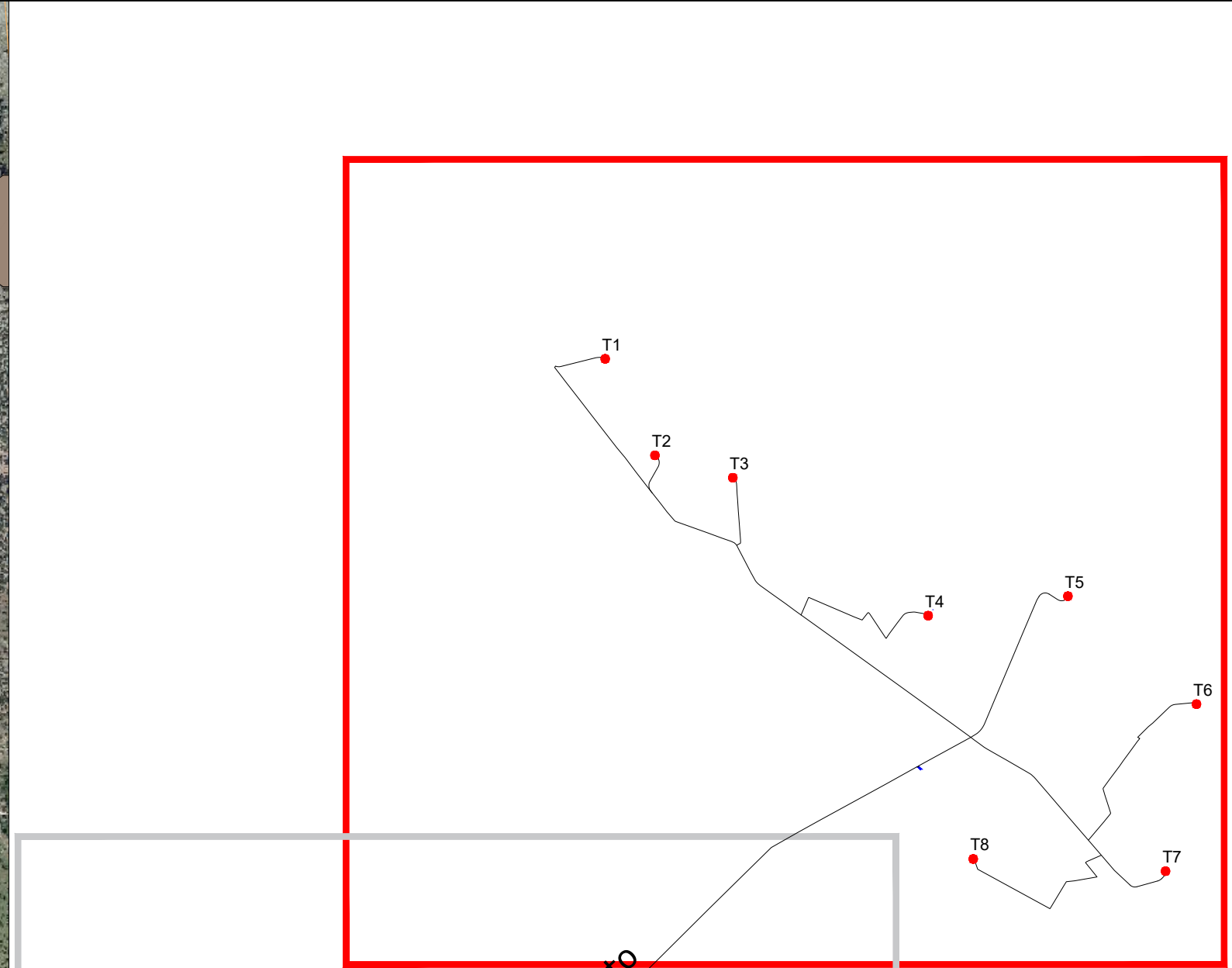


LEGENDA

-  wtg
Aereogeneratore
-  Asse di Progetto
-  SET Utente
-  Cavidotto MT
-  Cavidotto 36 kV

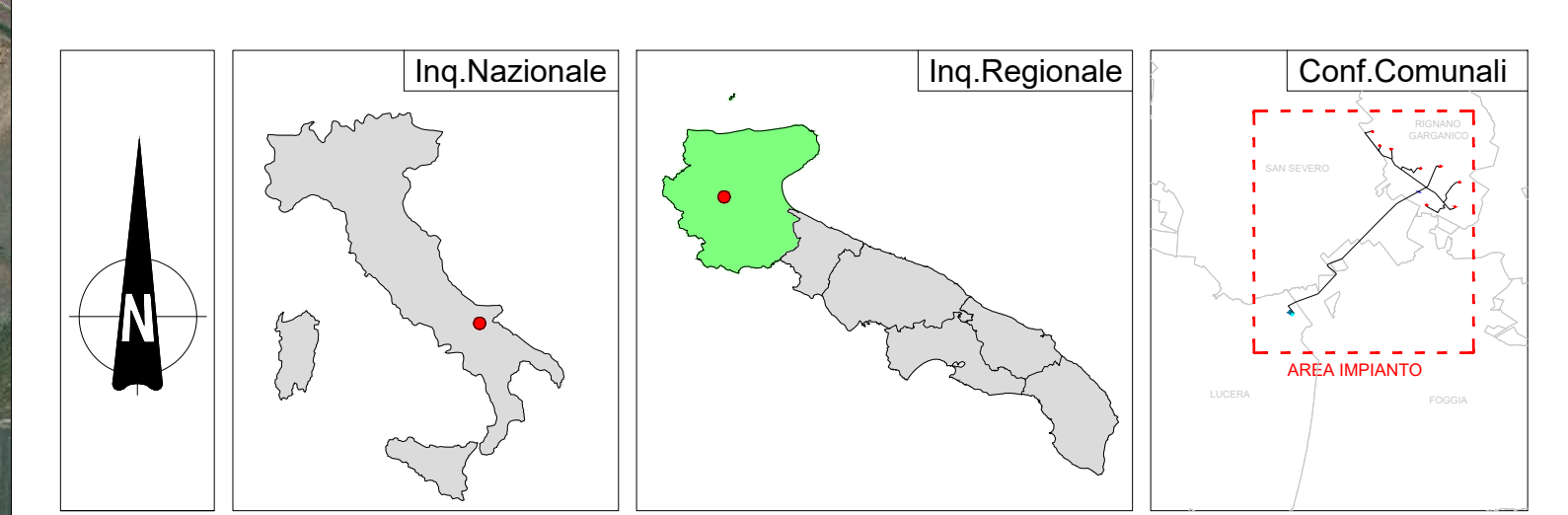
CARTA IDROGEOMORFOLOGICA

-  408_vette
-  396_vette
-  408_ripe_erosione_fluviale
-  396_ripe_erosione_fluviale
-  408_reticolo
-  396_reticolo
-  408_punti_sommitali
-  396_punti_sommitali
-  408_orli_terrazzo_morfologico
-  396_orli_terrazzo_morfologico
-  408_nicchie
-  396_nicchie
-  408_giaciture_strati
-  408_discariche_controllate
-  396_discariche_controllate
-  408_argini
-  396_argini
-  408_dighe_ply
-  408_dighe
-  408_creste
-  396_creste
-  408_corpi_frana
-  408_cigli_sponda_fluviale
-  396_cigli_sponda_fluviale
-  408_cave
-  396_cave
-  408_bacini_idrici
-  396_bacini_idrici
-  396_vore
-  396_polje
-  396_grotte
-  396_giaciture_strati
-  396_faglie
-  396_doline_pnt
-  396_doline
-  396_conoidi
-  396_conche_1ha



wtg	Latitudine	Longitudine	UTM84-33 N	UTM84-33 N
1	41°40' 2.69"N	15°31'39.21"E	4612985.6311 m N	543918.9117 m E
2	41°39'27.95"N	15°32' 2.75"E	4611917.4971 m N	544469.6926 m E
3	41°39'19.76"N	15°32'40.00"E	4611670.0000 m N	545332.0000 m E
4	41°38'29.57"N	15°34'12.73"E	4610136.1033 m N	547487.4695 m E
5	41°38'36.47"N	15°35'19.97"E	4610359.1836 m N	549041.8497 m E
6	41°37'57.40"N	15°36'21.16"E	4609164.6184 m N	550465.4739 m E
7	41°36'57.56"N	15°36' 5.82"E	4607316.0000 m N	550123.0000 m E
8	41°37' 2.40"N	15°34'33.87"E	4607451.0000 m N	547994.0000 m E

S.E.	Latitudine	Longitudine	UTM84-33 N	UTM84-33 N
Terna	41°32'42.45"N	15°27'10.05"E	4599373.8722 m N	537765.0106 m E



REGIONE PUGLIA	PROVINCIA DI FOGGIA	COMUNE DI RIGNANO GARGANICO						
								
Determinazione Inparto: COPPA DEL VENTO								
Ubicazione: Comune di Rignano Garganico (FG) Località "Coppa del Vento - Mezzana Grande"		Fogli Rignano G.c.: 19/29/38/40/41/43/44/45 Particelle: varie						
PROGETTO DEFINITIVO								
di un Parco Eolico composto da n. 8 aereogeneratori di potenza nominale pari a 6,0 MW, da ubicarsi in agro del comune di Rignano Garganico (FG) - località "Coppa del Vento-Mezzana Grande" e delle opere connesse e delle infrastrutture indispensabili da ubicarsi in agro del comune di Lucera (FG)								
PROPONENTE  RAVANO WIND Green energy for a better life	RAVANO WIND VIA XI OTTOBRE, 291 GENOVA (GE) - 16121 P.IVA 02815210998 ravanowind@pec.it							
ELABORATO Carta idrogeomorfologica - Autorità di Bacino	Tax n° 104P/1.2	Stato 1:10000						
<table border="1" style="width: 100%;"> <thead> <tr> <th>Numero</th> <th>Data</th> <th>Missivo</th> </tr> </thead> <tbody> <tr> <td>Rev. 0</td> <td>Settembre 2023</td> <td>Intervento in art. 13 D.lgs. 153/06 - Intervento Autorizzativo Intervento art. 13 D.lgs. 153/06</td> </tr> </tbody> </table>	Numero	Data	Missivo	Rev. 0	Settembre 2023	Intervento in art. 13 D.lgs. 153/06 - Intervento Autorizzativo Intervento art. 13 D.lgs. 153/06	Eseguito Verificato Approvato	Spazio Riservato agli Enti
Numero	Data	Missivo						
Rev. 0	Settembre 2023	Intervento in art. 13 D.lgs. 153/06 - Intervento Autorizzativo Intervento art. 13 D.lgs. 153/06						
PROGETTAZIONE GENERALE STUDIO DI INGEGNERIA Ing. Michele R.G. CURTOTTI Via Il Giugno n. 303 71016 San Severo (FG) Oltre agli Ingegneri di Foggia n. 1704 mail: ing.curtotti@pec.it pec: ing.curtotti@pec.it Cell. 3384220246								
PROGETTAZIONE SPECIALISTICA S.P. Damiani & Partners S.r.l. Via Mezzo n. 8 71038 Lucera (FG) mail: info@damianiandpartners.com pec: sp.damiani@pec.it Arch. Damiani Marco Via Mezzo n. 8 71038 Lucera (FG) iscritto all'Ordine degli Architetti di Pesocara al n° 1858								
Tutti i diritti sono riservati, la riproduzione anche parziale del disegno è vietata.								